PLANO CALLE

Alcobendas

2024

Comunidad de Madrid
Dirección General de Economía
CONSEJERÍA DE ECONOMÍA, HACIENDA Y EMPLEO

ESQUEMA DE DISTRIBUCIÓN DEL CALLEJERO POR PLANOS

Alcobendas

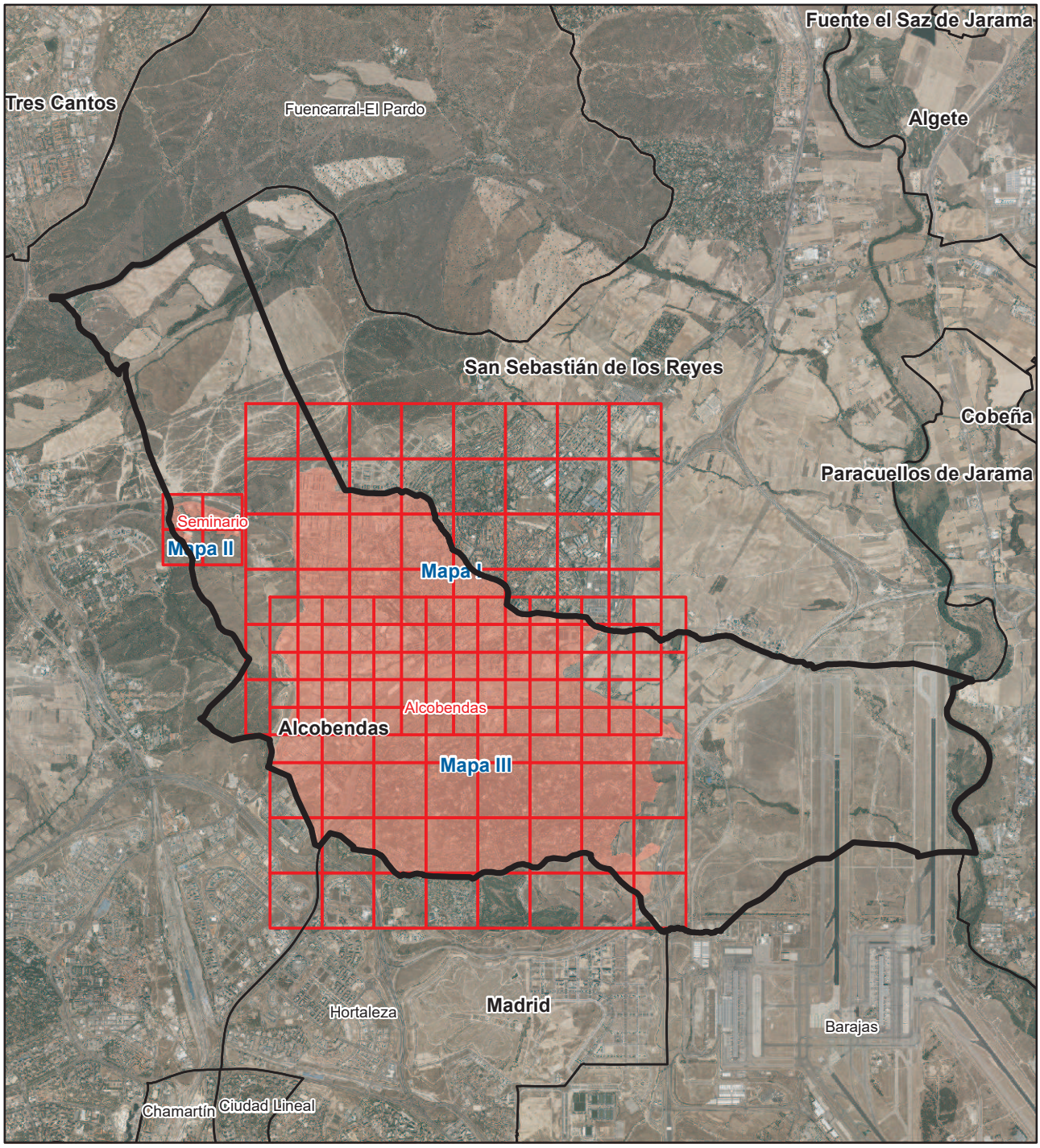

Comunidad de Madrid
Dirección General de Economía
CONSEJERÍA DE ECONOMÍA, HACIENDA Y EMPLEO

2024

Literal de Vía	Numeración Desde	Hasta	Mapa	Hojas
Trva del Abeto	2	2	I	D4
Plaza de los Afligidos			I	E4
Plaza de los Afligidos			III	D1
Plaza de los Afligidos	1	1	III	D1
Plaza de los Afligidos	1	1	I	E4
Calle de Álava			I	E5
Calle de Álava			III	D1
Calle de Álava	1	7	III	D1
Calle de Álava	2	24	III	D1
Calle de Álava	7	21	I	E5
Calle de Álava	7	21	III	D1
Calle de Álava	10	24	I	E5
Trva de Álava	1	13	III	D1
Trva de Álava	1	13	I	E5
Trva de Álava	2	12	III	D1
Trva de Álava	2	12	I	E5
Calle de Albacete	1	11	III	D1
Calle de Albacete	1	11	I	E5
Calle de Albacete	2	14	III	D1
Calle de Albacete	2	14	I	E5
Calle de Albarracín	1	17	III	F2
Calle de Albarracín	1	17	I	F5
Calle de Albarracín	2	12	I	F5
Calle de Albarracín	2	12	III	F2
Paseo de Alcobendas			III	F3
Paseo de Alcobendas			III	G3
Paseo de Alcobendas			III	E3
Paseo de Alcobendas			I	G6
Paseo de Alcobendas	3	9	III	E3
Paseo de Alcobendas	6	6	III	E3
Paseo de Alcobendas	10	12	III	F3
Paseo de Alcobendas	12	14	I	G6
Paseo de Alcobendas	14	14	III	G3
Calle de la Alegría	2	2	I	B2
Calle de la Alegría	5	7	I	B2
Calle de Alicante	1	19	III	D1
Calle de Alicante	2	22	III	D1
Plaza del Aliso			I	D3
Plaza del Aliso	1	5	I	D3
Calle del Almendro	1	1	I	D4
Calle del Almendro	5	5	I	D4
Calle de Almería	1	13	I	D3

Literal de Vía	Numeración Desde	Hasta	Mapa	Hojas
Calle de Almería	2	60	I	D3
Calle de Almería	17	45	I	D3
Calle de Almería	49	63	I	D3
Calle Altos de la Moraleja			III	F2
Calle Altos de la Moraleja			I	F6
Calle Altos de la Moraleja	2	12	III	F2
Calle Altos de la Moraleja	2	12	I	F6
Calle Altos de la Moraleja	16	38	III	F2
Calle Altos de la Moraleja	16	38	I	F6
Calle de la Amistad	1	1	I	B2
Calle de la Amistad	2	12	I	B2
Calle de la Amistad	5	7	I	B2
Calle de Anabel Segura			III	E2
Calle de Anabel Segura			I	F5
Calle de Anabel Segura	7	7	I	F5
Calle de Anabel Segura	10	20	III	E2
Calle de Anabel Segura	11	11	III	E2
Calle de Anabel Segura	20	20	I	E6
Calle de Ángel Baena Gómez	1	3	I	D4
Calle de Ángel Baena Gómez	4	8	I	D4
Calle de Antonio de Nebrija	5	5	I	C2
Calle de Antonio López	2	18	III	D1
Calle de Antonio López	2	18	I	D4
Calle de Antonio López	3	23	III	D1
Calle de Antonio López	3	23	I	D4
Calle de Antonio Machado			I	E4
Calle de Antonio Machado			III	D1
Calle de Antonio Machado	1	9	III	D1
Calle de Antonio Machado	1	9	I	E4
Calle de Antonio Machado	2	18	I	E4
Calle de Antonio Machado	2	30	III	D1
Calle de Antonio Machado	17	19	I	E4
Calle de Antonio Machado	17	19	III	D1
Calle de Antonio Méndez	1	3	I	E4
Calle del Arce	3	5	I	D3
Calle del Arroyo de la Vega			I	B5
Calle del Arroyo de la Vega	1	1	I	B5
Calle del Arroyo de la Vega	4	6	I	B5
Calle de Arsenio Fuster	1	1	I	D4
Calle de Ateca	1	19	I	F5
Calle de Ateca	2	20	I	F5
Calle de Ateca	11	19	III	F2
Calle de Ateca	12	20	III	F2
Calle de Ávila			I	E4
Calle de Ávila	1	1	I	E4

Literal de Vía	Numeración Desde	Hasta	Mapa	Hojas
Calle de la Azalea			I	C6
Calle de la Azalea			I	D6
Calle de la Azalea			III	D3
Calle de la Azalea			I	E6
Calle de la Azalea			III	C3
Calle de la Azalea			III	B4
Calle de la Azalea	1	201	III	B4
Calle de la Azalea	2	16	III	B4
Calle de la Azalea	76	442	III	C3
Calle de la Azalea	229	235	III	C3
Calle de la Azalea	239	307	III	C3
Calle de la Azalea	312	510	I	D6
Calle de la Azalea	355	441	I	C6
Calle de la Azalea	355	555	III	C3
Calle de la Azalea	461	469	I	C6
Calle de la Azalea	471	555	I	D6
Calle de la Azalea	496	510	III	C3
Calle de la Azalea	512	608	III	D3
Calle de la Azalea	556	568	I	D6
Calle de la Azalea	582	602	I	E6
Calle de la Azalea	693	767	III	D3
Calle de la Azalea	693	767	I	E6
Calle de Barbastro	1	3	III	F1
Calle de Barbastro	1	3	I	F5
Calle de Barbastro	2	6	III	F1
Calle de Barbastro	2	6	I	F5
Calle de Barcelona	1	7	III	E1
Calle de Barcelona	1	23	I	E4
Calle de Barcelona	2	16	III	E1
Calle de Barcelona	2	16	I	E4
Calle de Barcelona	20	36	I	E4
Calle de Begonia			III	D3
Calle de Begonia	10	74	III	C4
Calle de Begonia	35	135	III	C4
Calle de Begonia	84	90	III	C4
Calle de Begonia	98	102	III	C3
Calle de Begonia	119	119	III	C3
Calle de Begonia	157	167	III	C3
Calle de Begonia	216	276	III	C3
Calle de Begonia	279	279	III	D3
Calle de Bilbao	1	3	I	E4
Calle de Bilbao	1	3	III	E1
Calle de Bilbao	2	14	I	E4
Calle de Bilbao	2	14	III	E1
Calle de Blas de Otero	1	15	I	D3

Literal de Vía	Numeración Desde	Hasta	Mapa	Hojas
Calle de Blas de Otero	2	6	I	D3
Avda de Bruselas			III	D2
Avda de Bruselas			I	D6
Avda de Bruselas			III	E2
Avda de Bruselas			I	E6
Avda de Bruselas			III	C2
Avda de Bruselas	2	2	I	E6
Avda de Bruselas	2	2	III	E2
Avda de Bruselas	5	17	I	E6
Avda de Bruselas	6	14	I	E6
Avda de Bruselas	16	26	III	D2
Avda de Bruselas	18	38	I	D6
Avda de Bruselas	19	31	III	D2
Avda de Bruselas	21	39	I	D6
Avda de Bruselas	28	38	III	C2
Avda de Bruselas	33	35	III	C2
Calle de Burgos	1	29	I	D3
Calle de Burgos	2	32	I	D3
Calle de Burgos	35	43	I	D3
Calle de Burgos	36	44	I	D3
Calle de Cáceres			III	E1
Calle de Cáceres	1	13	I	E4
Calle de Cáceres	1	17	III	E1
Calle de Cáceres	4	14	III	E1
Calle de Cáceres	4	14	I	E4
Calle de Cáceres	18	20	III	E1
Calle de Cádiz	1	25	I	D4
Calle de Cádiz	2	14	I	D4
Calle de Cádiz	18	34	I	D4
Calle de los Calabozos	1	13	III	B2
Calle de los Calabozos	2	14	III	B2
Calle de Calderón de la Barca	1	15	I	C3
Calle de Calderón de la Barca	2	6	I	C3
Calle de la Caléndula			III	C3
Calle de la Caléndula			I	C6
Calle de la Caléndula	1	13	III	C3
Calle de la Caléndula	87	93	I	C6
Calle de la Caléndula	87	95	III	C3
Calle de la Caléndula	156	178	I	C6
Calle de la Caléndula	156	220	III	C3
Avda de Camilo José Cela			I	B4
Avda de Camilo José Cela	1	5	I	B3
Avda de Camilo José Cela	18	36	I	B4
Avda de Camilo José Cela	30	36	III	A1
Avda de Camilo José Cela	41	41	III	A1

Literal de Vía	Numeración Desde	Hasta	Mapa	Hojas
Avda de Camilo José Cela	41	41	I	B4
Calle del Camino Alto			III	F5
Calle del Camino Alto			III	G5
Calle del Camino Alto			III	E5
Calle del Camino Alto	1	21	III	D5
Calle del Camino Alto	2	18	III	D5
Calle del Camino Alto	35	57	III	E5
Calle del Camino Alto	40	54	III	E5
Calle del Camino Alto	58	102	III	F5
Calle del Camino Alto	59	65	III	F5
Calle del Camino Alto	71	77	III	F5
Calle del Camino Alto	83	109	III	F5
Calle del Camino Alto	108	170	III	G5
Calle del Camino Alto	115	145	III	G5
Calle del Camino Ancho			I	E6
Calle del Camino Ancho			III	G5
Calle del Camino Ancho			III	E2
Calle del Camino Ancho			I	F6
Calle del Camino Ancho			III	F4
Calle del Camino Ancho			III	E3
Calle del Camino Ancho	1	1	III	G5
Calle del Camino Ancho	2	2	III	G5
Calle del Camino Ancho	10	24	III	G5
Calle del Camino Ancho	13	13	III	G5
Calle del Camino Ancho	19	21	III	G5
Calle del Camino Ancho	23	51	III	F5
Calle del Camino Ancho	26	46	III	F5
Calle del Camino Ancho	50	72	III	F4
Calle del Camino Ancho	59	59	III	F4
Calle del Camino Ancho	63	63	III	F4
Calle del Camino Ancho	67	69	III	F4
Calle del Camino Ancho	84	88	I	F6
Calle del Camino Ancho	84	88	III	E3
Calle del Camino Ancho	89	93	I	E6
Calle del Camino Ancho	89	93	III	E2
Calle del Camino Ancho	92	124	III	E2
Calle del Camino Ancho	100	124	I	F6
Calle del Camino de Burgos	1	5	III	G3
Calle del Camino de Burgos	1	13	I	H6
Calle del Camino de Burgos	2	6	III	G3
Calle del Camino de Burgos	2	14	I	H6
Calle del Camino de Hoyarrasa			III	G3
Calle del Camino de Hoyarrasa			III	G2
Calle del Camino de Hoyarrasa			III	F2
Calle del Camino de Hoyarrasa			I	F6

Literal de Vía	Numeración Desde	Hasta	Mapa	Hojas
Calle del Camino de Hoyarrasa			I	G6
Calle del Camino de Hoyarrasa			I	H6
Calle del Camino de Hoyarrasa			III	E2
Calle del Camino de Hoyarrasa	1	3	III	E2
Calle del Camino de Hoyarrasa	1	3	I	F6
Calle del Camino de Hoyarrasa	2	16	I	F6
Calle del Camino de Hoyarrasa	3	15	III	E2
Calle del Camino de Hoyarrasa	3	47	I	F6
Calle del Camino de Hoyarrasa	17	79	III	F2
Calle del Camino de Hoyarrasa	20	22	III	E2
Calle del Camino de Hoyarrasa	20	54	I	F6
Calle del Camino de Hoyarrasa	44	54	III	F2
Calle del Camino de Hoyarrasa	53	55	I	F6
Calle del Camino de Hoyarrasa	56	68	III	F3
Calle del Camino de Hoyarrasa	57	107	I	G6
Calle del Camino de Hoyarrasa	66	72	I	G6
Calle del Camino de Hoyarrasa	76	110	I	G6
Calle del Camino de Hoyarrasa	87	105	III	G2
Calle del Camino de Hoyarrasa	94	94	III	G2
Calle del Camino de Hoyarrasa	102	102	III	G2
Calle del Camino de Hoyarrasa	109	111	III	G2
Calle del Camino de Hoyarrasa	113	115	I	G6
Calle del Camino de Hoyarrasa	116	152	III	G3
Calle del Camino de Hoyarrasa	116	170	I	H6
Calle del Camino de Hoyarrasa	117	137	I	H6
Calle del Camino de Hoyarrasa	121	125	III	G2
Calle del Camino de Hoyarrasa	131	137	III	G2
Calle del Camino de Hoyarrasa	137	137	III	G2
Calle del Camino de Hoyarrasa	137	155	I	H6
Calle del Camino de Hoyarrasa	141	145	III	G3
Calle del Camino de Hoyarrasa	153	155	III	G3
Calle del Camino de Hoyarrasa	160	164	III	G3
Calle del Camino de Hoyarrasa	161	165	I	H6
Calle del Camino de Hoyarrasa	161	165	III	H3
Calle del Camino de Hoyarrasa	169	197	I	H6
Calle del Camino de Hoyarrasa	169	201	III	H3
Calle del Camino de Hoyarrasa	170	172	III	H3
Calle Camino de la Fuente	13	17	III	D5
Calle Camino de la Fuente	16	16	III	D5
Calle del Camino de la Huerta			III	F5
Calle del Camino de la Huerta			III	E5
Calle del Camino de la Huerta	15	51	III	E5
Calle del Camino de la Huerta	18	50	III	E5
Calle del Camino de la Huerta	52	82	III	F5
Calle del Camino de la Huerta	53	69	III	F5

Literal de Vía	Numeración Desde	Hasta	Mapa	Hojas
Calle del Camino de las Liebres			III	G5
Calle del Camino de las Liebres	4	26	III	G5
Calle del Camino de las Liebres	13	19	III	G5
Calle del Camino de Mesoncillos			III	F3
Calle del Camino de Mesoncillos	9	23	III	F3
Calle del Camino de Mesoncillos	10	10	III	F3
Calle del Camino de Mesoncillos	24	24	III	G3
Calle del Camino de Mesoncillos	27	59	III	G3
Calle del Camino de Mesoncillos	42	44	III	G3
Calle del Camino de Mesoncillos	54	56	III	G3
Calle del Camino de Mesoncillos	62	72	III	G3
Calle del Camino del Cura	14	14	III	C5
Calle del Camino del Cura	99	99	III	D6
Calle del Camino del Golf	3	9	III	F4
Calle del Camino del Golf	6	12	III	F4
Calle del Camino del Golf	27	33	III	G3
Calle del Camino del Golf	36	42	III	G3
Calle del Camino del Soto			III	B4
Calle del Camino del Soto	1	69	III	B4
Calle del Camino del Soto	2	4	III	B4
Calle del Camino Nuevo			III	D3
Calle del Camino Nuevo			III	C4
Calle del Camino Nuevo	7	17	III	C4
Calle del Camino Nuevo	8	10	III	C4
Calle del Camino Nuevo	67	229	III	D3
Calle del Camino Nuevo	110	176	III	D3
Calle del Camino Sur			III	D5
Calle del Camino Sur	1	7	III	C5
Calle del Camino Sur	2	10	III	C5
Calle del Camino Sur	17	21	III	D5
Calle del Camino Sur	22	24	III	D5
Calle del Camino Sur	34	58	III	E5
Calle del Camino Sur	37	45	III	E5
Calle del Camino Sur	68	68	III	E4
Calle del Camino Viejo			III	G4
Calle del Camino Viejo			III	F5
Calle del Camino Viejo	40	56	III	F5
Calle del Camino Viejo	47	47	III	F5
Calle del Camino Viejo	77	77	III	G4
Calle del Camino Viejo	84	86	III	G4
Calle de Cantabria			III	D1
Calle de Cantabria			I	D5
Calle de Cantabria	2	2	III	D1
Calle de Cantabria	2	2	I	D5
Calle del Cañón	1	1	III	E1

Literal de Vía	Numeración Desde	Hasta	Mapa	Hojas
Calle del Cañón	1	21	I	E4
Calle del Cañón	2	4	III	E1
Calle del Cañón	2	4	I	E4
Calle del Cañón	10	18	I	E4
Trva del Cañón	1	19	I	E4
Trva del Cañón	2	14	I	E4
Calle del Capitán Francisco Sánchez			III	D1
Calle del Capitán Francisco Sánchez			I	E4
Calle del Capitán Francisco Sánchez	2	6	I	E4
Calle del Capitán Francisco Sánchez	2	6	III	D1
Calle del Capitán Francisco Sánchez	5	11	I	E4
Calle del Capitán Francisco Sánchez	5	11	III	D1
Calle del Capitán Francisco Sánchez	10	20	I	E4
Calle del Capitán Francisco Sánchez	10	20	III	D1
Calle del Capitán Francisco Sánchez	19	19	I	E4
Calle del Capitán Francisco Sánchez	28	28	I	E4
Calle del Capitán Francisco Sánchez	29	35	I	E4
Calle del Capitán Francisco Sánchez	29	35	III	E1
Calle del Capitán Francisco Sánchez	32	38	III	E1
Calle del Capitán Francisco Sánchez	32	38	I	E4
Trva del Capitán Francisco Sánchez	2	2	I	E4
Trva del Capitán Francisco Sánchez	2	2	III	D1
Calle de Carlos Muñoz Ruiz			I	C2
Calle de Carlos Muñoz Ruiz	2	2	I	C2
Calle de Carlos Muñoz Ruiz	4	6	I	B2
Calle de Carlos Muñoz Ruiz	5	11	I	C2
Calle de Carlos Muñoz Ruiz	13	25	I	B2
Calle de Carmen Méndez Baena	5	5	I	E4
Cmno de los Carriles			I	A3
Cmno de los Carriles	120	120	I	A3
Cmno de los Carriles	1750	1750	I	A3
Calle de Caspe	1	17	III	F2
Calle de Caspe	1	17	I	F5
Calle de Caspe	2	16	III	F2
Calle de Caspe	2	16	I	F5
Calle de Castellón	1	15	I	D3
Calle de Castellón	2	16	I	D3
Plaza de Castilla			I	E4
Plaza de Castilla	1	3	I	E4
Plaza de Castilla	4	4	I	E4
Calle del Castor			III	E3
Calle del Castor	5	5	III	E3
Calle del Castor	6	6	III	E3
Plaza del Cedro			I	D3
Plaza del Cedro	3	7	I	D3

Literal de Vía	Numeración Desde	Hasta	Mapa	Hojas
Calle de Celso Emilio Ferreiro	2	6	I	D3
Calle de Celso Emilio Ferreiro	3	5	I	D3
Calle de Ceuta			I	D4
Calle de Ceuta			III	D1
Calle de Ceuta	2	30	III	D1
Calle de Ceuta	15	17	I	D4
Calle de Ceuta	15	17	III	D1
Calle de Ceuta	16	30	I	D4
Calle del Codo	1	1	I	E4
Calle del Codo	1	1	III	D1
Calle del Codo	2	20	III	D1
Calle del Codo	2	20	I	E4
Calle del Codo	5	11	I	E4
Calle del Codo	5	11	III	D1
Psaje del Codo	1	3	I	E4
Psaje del Codo	1	3	III	D1
Calle del Concilio	1	13	I	E4
Calle del Concilio	2	14	I	E4
Plaza de la Concordia	1	1	I	D4
Plaza de la Concordia	2	4	I	D4
Paseo del Conde de los Gaitanes			III	D4
Paseo del Conde de los Gaitanes			III	B4
Paseo del Conde de los Gaitanes			III	H3
Paseo del Conde de los Gaitanes			III	G3
Paseo del Conde de los Gaitanes	1	3	III	B4
Paseo del Conde de los Gaitanes	17	17	III	C4
Paseo del Conde de los Gaitanes	21	23	III	D4
Paseo del Conde de los Gaitanes	24	24	III	C4
Paseo del Conde de los Gaitanes	32	32	III	D4
Paseo del Conde de los Gaitanes	45	47	III	E3
Paseo del Conde de los Gaitanes	53	53	III	E3
Paseo del Conde de los Gaitanes	56	68	III	E3
Paseo del Conde de los Gaitanes	59	99	III	F3
Paseo del Conde de los Gaitanes	73	75	I	F6
Paseo del Conde de los Gaitanes	74	82	III	F3
Paseo del Conde de los Gaitanes	88	120	III	G3
Paseo del Conde de los Gaitanes	101	159	III	G3
Paseo del Conde de los Gaitanes	122	138	III	H3
Paseo del Conde de los Gaitanes	143	145	I	H6
Paseo del Conde de los Gaitanes	153	157	I	H6
Paseo del Conde de los Gaitanes	163	169	III	H3
Paseo del Conde de los Gaitanes	169	169	I	H6
Paseo del Conde de los Gaitanes	173	173	I	H6
Paseo del Conde de los Gaitanes	173	179	III	H3
Calle del Conjunto Avenida			I	C3

Literal de Vía	Numeración Desde	Hasta	Mapa	Hojas
Calle del Conjunto Avenida	3	13	I	C3
Calle del Conjunto Avenida	4	14	I	C3
Calle de la Constitución			I	E4
Calle de la Constitución			I	D4
Calle de la Constitución			III	D1
Calle de la Constitución	1	21	I	E4
Calle de la Constitución	1	21	III	D1
Calle de la Constitución	2	10	III	D1
Calle de la Constitución	2	10	I	E4
Calle de la Constitución	14	20	I	E4
Calle de la Constitución	14	20	III	D1
Calle de la Constitución	24	36	I	E4
Calle de la Constitución	25	35	I	E4
Calle de la Constitución	39	65	I	D4
Calle de la Constitución	40	52	I	D4
Calle de la Constitución	58	98	I	D4
Calle de la Constitución	71	71	I	D4
Calle de la Constitución	75	95	I	D4
Calle de la Constitución	100	104	I	D3
Calle de la Constitución	105	117	I	D3
Calle de la Constitución	112	124	I	C3
Calle de la Constitución	123	129	I	C3
Calle de la Constitución	133	133	I	C3
Calle de Córdoba	2	6	I	D4
Calle de Córdoba	2	6	III	D1
Calle de Córdoba	13	15	III	D1
Calle de Córdoba	13	15	I	D4
Plaza de la Coronación	1	2	III	D1
Plaza de la Coronación	1	2	I	E4
Plaza de la Coronación	3	4	I	E4
Plaza de la Coronación	3	4	III	D1
Calle de la Costanilla Ciegos	2	10	III	D1
Calle de la Costanilla Ciegos	2	10	I	E4
Calle de la Costanilla Ciegos	3	3	I	E4
Calle de la Costanilla Ciegos	3	3	III	D1
Calle de la Costanilla Ciegos	13	27	I	E4
Calle de la Costanilla Ciegos	18	22	I	E4
Calle de la Costanilla Ciegos	28	30	I	E4
Calle de Covachuelas	1	13	I	E4
Calle de Covachuelas	1	13	III	D1
Calle de Covachuelas	2	4	III	D1
Calle de Covachuelas	2	4	I	E4
Calle de Covachuelas	19	21	III	D1
Calle de Covachuelas	19	21	I	E4
Calle de Covachuelas	20	20	III	D1

Literal de Vía	Numeración Desde	Hasta	Mapa	Hojas
Calle de Covachuelas	20	20	I	E4
Calle de Covachuelas	26	30	I	E4
Calle de Covachuelas	26	30	III	D1
Calle de la Cruz			I	E4
Calle de la Cruz	1	3	I	E4
Calle de la Cruz	2	12	I	E4
Calle de la Cruz	10	12	III	E1
Calle de la Cruz	13	23	I	E4
Calle de la Cruz	13	23	III	E1
Calle de la Cruz	20	44	III	E1
Calle de la Cruz	20	44	I	E4
Calle de la Cruz	31	55	I	E4
Calle de la Cruz	31	55	III	E1
Calle de la Cuesta del Cerro	47	81	III	D3
Calle de la Cuesta del Cerro	50	52	III	D3
Calle de la Cuesta del Cerro	62	172	III	D3
Calle de Cuestablanca			III	B3
Calle de Cuestablanca			III	B4
Calle de Cuestablanca	2	2	III	B4
Calle de Cuestablanca	2	180	III	B4
Calle de Cuestablanca	45	89	III	B3
Calle de Cuestablanca	91	117	III	B4
Calle de Cuestablanca	133	155	III	B4
Calle de Cuestablanca	213	223	III	B3
Paseo de la Chopera			I	B4
Paseo de la Chopera			I	D4
Paseo de la Chopera			III	D1
Paseo de la Chopera			I	D5
Paseo de la Chopera			I	C4
Paseo de la Chopera	1	7	I	D5
Paseo de la Chopera	1	15	III	D1
Paseo de la Chopera	2	32	I	D5
Paseo de la Chopera	2	44	III	D1
Paseo de la Chopera	13	29	I	D4
Paseo de la Chopera	29	29	III	C1
Paseo de la Chopera	33	33	III	C1
Paseo de la Chopera	33	41	I	D4
Paseo de la Chopera	38	50	I	D4
Paseo de la Chopera	45	65	I	D4
Paseo de la Chopera	60	60	I	D4
Paseo de la Chopera	60	60	III	C1
Paseo de la Chopera	64	72	III	C1
Paseo de la Chopera	64	96	I	D4
Paseo de la Chopera	91	97	I	C4
Paseo de la Chopera	101	109	I	C4

Literal de Vía	Numeración Desde	Hasta	Mapa	Hojas
Paseo de la Chopera	110	110	I	C4
Paseo de la Chopera	121	123	I	C4
Paseo de la Chopera	122	128	I	C4
Paseo de la Chopera	137	199	I	B4
Paseo de la Chopera	156	184	I	B3
Paseo de la Chopera	186	208	I	B4
Paseo de la Chopera	207	341	I	B4
Calle de la Dalia			III	C4
Calle de la Dalia			III	D3
Calle de la Dalia	2	16	III	C4
Calle de la Dalia	11	53	III	C4
Calle de la Dalia	20	42	III	C4
Calle de la Dalia	54	70	III	D3
Calle de la Dalia	57	69	III	C4
Calle de la Dalia	263	301	III	C3
Calle de la Dalia	303	309	III	D3
Calle de la Dalia	317	389	III	D3
Calle de Daoíz	13	15	I	D4
Calle de Daroca	1	5	III	E2
Calle de Daroca	1	23	I	F5
Calle de Daroca	2	4	III	E2
Calle de Daroca	2	24	I	F5
Calle de Daroca	20	24	III	F2
Calle de Daroca	21	23	III	F2
Calle de los Deseos			I	B2
Calle de los Deseos	1	1	I	B2
Calle del Doctor Adolfo Romero			I	C4
Calle del Doctor Adolfo Romero	18	38	I	C4
Calle de Doctor Ángel Olivares			I	B3
Calle de Doctor Ángel Olivares	1	3	I	C3
Calle de Doctor Ángel Olivares	2	8	I	C3
Calle de Doctor Ángel Olivares	5	11	I	B3
Calle de Doctor Ángel Olivares	10	18	I	B3
Calle del Doctor Casimiro Morcillo			I	C4
Calle del Doctor Casimiro Morcillo	1	1	I	D4
Calle del Doctor Casimiro Morcillo	3	51	I	C4
Calle del Doctor Casimiro Morcillo	6	6	I	D4
Calle del Doctor Casimiro Morcillo	14	36	I	C4
Avda del Doctor Severo Ochoa			I	C4
Avda del Doctor Severo Ochoa	5	21	I	C4
Avda del Doctor Severo Ochoa	18	28	I	C4
Avda del Doctor Severo Ochoa	44	44	III	B1
Avda del Doctor Severo Ochoa	44	44	I	B4
Avda del Doctor Severo Ochoa	51	55	III	B1
Avda del Doctor Severo Ochoa	51	55	I	B4

Literal de Vía	Numeración Desde	Hasta	Mapa	Hojas
Calle de Dolores Ibárruri			I	C3
Calle de Dolores Ibárruri			I	B3
Calle de Dolores Ibárruri	1	11	I	C3
Calle de Dolores Ibárruri	2	12	I	C3
Calle de Dolores Ibárruri	13	23	I	B3
Calle de Dolores Ibárruri	16	26	I	B3
Calle del Dos de Mayo	1	21	I	D4
Calle del Dos de Mayo	2	2	I	D4
Calle del Dos de Mayo	10	28	I	D4
Calle del Duero	5	7	I	D3
Calle del Duero	6	8	I	D3
Calle del Ebro	1	11	I	D4
Calle del Ebro	2	14	I	D4
Calle de Einstein	2	8	III	B2
Calle de Einstein	2	10	I	B5
Calle de Einstein	5	5	I	B5
Calle de Einstein	5	5	III	B2
Calle de la Electrónica	1	1	I	B6
Calle de la Electrónica	1	1	III	B3
Calle de la Electrónica	2	2	I	B6
Calle de la Electrónica	2	2	III	B3
Calle del Embrujo			I	B2
Calle del Embrujo	13	15	I	B2
Calle del Empecinado	1	3	I	E4
Calle del Empecinado	2	34	I	E4
Calle del Empecinado	3	3	III	E1
Calle del Empecinado	6	34	III	E1
Calle del Empecinado	7	17	III	E1
Calle del Empecinado	7	17	I	E4
Calle del Encanto			I	B2
Calle del Encanto	2	2	I	B2
Calle del Encanto	3	5	I	B2
Plaza de la Encina	1	9	I	D3
Calle de Enrique López García	1	3	III	F1
Calle de Enrique López García	1	11	I	F5
Calle de Enrique López García	2	6	III	F1
Calle de Enrique López García	2	32	I	F5
Calle de Enrique López García	9	11	III	F2
Calle de Enrique López García	12	18	III	F2
Calle de Enrique López García	17	19	III	E2
Calle de Enrique López García	17	19	I	F5
Calle de Enrique López García	28	32	III	E2
Avda de la Ermita			III	D1
Avda de la Ermita	1	5	III	D1
Avda de la Ermita	2	2	III	D1

Literal de Vía	Numeración Desde	Hasta	Mapa	Hojas
Calle del Escorial	1	1	I	D3
Calle del Escorial	5	63	I	D3
Calle del Escorial	6	28	I	D3
Calle del Escorial	32	54	I	D3
Calle del Escorial	66	132	I	D3
Calle del Escorial	69	81	I	D3
Calle del Escorial	93	111	I	D3
Avda de España			I	E4
Avda de España			I	D3
Avda de España			I	D4
Avda de España			I	F4
Avda de España	1	1	I	D4
Avda de España	2	6	I	D4
Avda de España	5	7	I	D3
Avda de España	17	23	I	D3
Avda de España	18	44	I	D3
Avda de España	48	50	I	D3
Avda de España	56	56	I	E4
Avda de España	64	72	I	F4
Calle del Espliego	2	8	III	C4
Paseo de la Estación	1	7	I	C3
Paseo de la Estación	2	4	I	C3
Calle Estafeta			III	B5
Calle Estafeta	4	4	III	B5
Avda de Europa			III	A5
Avda de Europa			III	A4
Avda de Europa	1	9	III	A4
Avda de Europa	2	8	III	A4
Avda de Europa	21	21	III	A5
Avda de Europa	24	24	III	A5
Calle F. Javier Sauquillo			I	B3
Calle F. Javier Sauquillo	1	7	I	C3
Calle F. Javier Sauquillo	2	12	I	C3
Calle F. Javier Sauquillo	9	15	I	B3
Calle F. Javier Sauquillo	14	24	I	B3
Calle de la Fantasía			I	B2
Calle de la Fantasía	3	3	I	B2
Calle de la Fantasía	6	8	I	B2
Calle de la Fantasía	13	13	I	B2
Calle del Fayón	3	7	I	D3
Calle del Fayón	30	36	I	D3
Calle Federica Montseny	1	5	I	C3
Calle Federica Montseny	2	6	I	C3
Calle de Federico Moreno Torroba	1	11	I	C3
Calle de Federico Moreno Torroba	2	12	I	C3

Literal de Vía	Numeración Desde	Hasta	Mapa	Hojas
Calle de la Felicidad			I	B3
Calle de la Felicidad	8	8	I	B3
Calle de la Felicidad	14	14	I	B3
Plaza de Felipe Álvarez Gadea	1	2	III	E1
Plaza de Felipe Álvarez Gadea	1	2	I	E4
Plaza de Felipe Álvarez Gadea	3	4	III	E1
Plaza de Felipe Álvarez Gadea	3	4	I	E4
Calle de Felisa Esteban	2	10	I	F5
Avda Fernando Alonso			I	G5
Avda Fernando Alonso	2	8	I	G5
Avda Fernando Alonso	3	3	I	G5
Calle de la Flor	1	5	III	D1
Calle de la Flor	1	5	I	E4
Calle de la Flor	2	12	III	D1
Calle de la Flor	2	12	I	E4
Calle de la Flor	17	21	III	D1
Calle de la Flor	17	21	I	E4
Calle de la Forsitia	1	9	III	C4
Calle de Francisca Delgado			I	E5
Calle de Francisca Delgado			III	E2
Calle de Francisca Delgado	1	1	III	E1
Calle de Francisca Delgado	1	1	I	E5
Calle de Francisca Delgado	4	4	I	E5
Calle de Francisca Delgado	4	4	III	E1
Calle de Francisca Delgado	7	11	I	E5
Calle de Francisca Delgado	7	15	III	E2
Calle de Francisco Baena Valdemoro	2	4	I	E4
Calle de Francisco Baena Valdemoro	3	9	I	E4
Calle de Francisco Baena Valdemoro	12	14	I	E4
Trva de Francisco Baena Valdemoro	2	2	I	E4
Trva de Francisco Baena Valdemoro	3	15	I	E4
Calle de Francisco Chico Mendes			III	B3
Calle de Francisco Chico Mendes	1	7	III	B3
Calle de Francisco Chico Mendes	4	8	III	B3
Calle de Francisco Gervas	1	1	I	C6
Calle de Francisco Gervas	1	17	III	B2
Calle de Francisco Gervas	2	6	I	C6
Calle de Francisco Gervas	2	14	III	B2
Calle de Francisco Gervas	9	17	I	C5
Calle de Francisco Gervas	12	14	I	C5
Calle Francisco Largo Caballero			I	C2
Calle Francisco Largo Caballero	3	5	I	C2
Calle Francisco Largo Caballero	6	42	I	C2
Calle Francisco Largo Caballero	7	9	I	B2
Calle Francisco Largo Caballero	44	60	I	B2

Literal de Vía	Numeración Desde	Hasta	Mapa	Hojas
Calle del Fuego			I	E4
Calle del Fuego			I	E3
Calle del Fuego	10	10	I	E4
Calle del Fuego	13	19	I	E4
Calle del Fuego	14	34	I	E4
Calle del Fuego	27	27	I	E4
Calle del Fuego	31	33	I	E4
Calle del Fuego	37	41	I	E4
Calle del Fuego	38	38	I	E4
Calle del Fuego	52	52	I	E3
Calle del Fuego	61	73	I	E3
Ctra de Fuencarral			I	C6
Ctra de Fuencarral			I	D5
Ctra de Fuencarral			III	A4
Ctra de Fuencarral			III	C2
Ctra de Fuencarral			III	A3
Ctra de Fuencarral			III	B3
Ctra de Fuencarral			I	B6
Ctra de Fuencarral	1	7	III	C2
Ctra de Fuencarral	3	7	I	C6
Ctra de Fuencarral	4	18	I	D5
Ctra de Fuencarral	4	24	III	C2
Ctra de Fuencarral	44	46	I	C6
Ctra de Fuencarral	44	46	III	C2
Ctra de Fuencarral	53	53	III	A3
Ctra de Fuencarral	54	66	I	C6
Ctra de Fuencarral	68	72	III	B3
Ctra de Fuencarral	72	72	I	B6
Ctra de Fuencarral	92	98	III	A3
Ctra de Fuencarral	102	102	III	A4
Ctra de Fuencarral	106	106	III	A4
Paseo de Fuente Lucha			I	B2
Paseo de Fuente Lucha			I	B3
Paseo de Fuente Lucha	1	1	I	B3
Paseo de Fuente Lucha	9	13	I	B2
Paseo de Fuente Lucha	19	19	I	B2
Paseo de Fuente Lucha	20	20	I	B2
Plaza de la Fuente	1	1	III	B5
Calle de Fuentidueña			III	D1
Calle de Fuentidueña			I	E5
Calle de Fuentidueña	1	25	III	D1
Calle de Fuentidueña	2	26	III	D1
Calle de Fuentidueña	20	26	I	E5
Calle de Fuentidueña	21	25	I	E5
Calle de Gabriel García Márquez			I	B4

Literal de Vía	Numeración Desde	Hasta	Mapa	Hojas
Calle de Gabriel García Márquez	22	26	I	B4
Calle de Gabriel García Márquez	22	26	III	B1
Plaza de Galicia			I	D4
Plaza de Galicia	1	7	I	D4
Calle de la Gardenia	1	65	III	D2
Calle de la Gardenia	2	56	III	D2
Plaza del General Gómez Oria	1	4	III	D1
Plaza del General Gómez Oria	1	4	I	E4
Calle de Gerona	1	5	III	E1
Calle de Gerona	1	5	I	E4
Calle de Gerona	2	6	I	E4
Calle de Gerona	2	6	III	E1
Calle de Gloria Fuertes			I	B2
Calle de Gloria Fuertes			I	C2
Calle de Gloria Fuertes	5	11	I	C2
Calle de Gloria Fuertes	21	23	I	C2
Calle de Gloria Fuertes	27	27	I	B2
Calle de Gloria Fuertes	31	31	I	B2
Calle del Gobernador	1	9	I	D4
Calle del Gobernador	4	6	I	D4
Ctra del Goloso			II	A1
Ctra del Goloso	45	45	II	A1
Calle de Granada	1	13	I	D4
Calle de Granada	2	32	I	D4
Calle de la Granja			III	B1
Calle de la Granja			III	B2
Calle de la Granja			I	B6
Calle de la Granja			III	A3
Calle de la Granja			I	B5
Calle de la Granja	1	7	III	A3
Calle de la Granja	1	29	I	B6
Calle de la Granja	4	8	III	A3
Calle de la Granja	4	8	I	B6
Calle de la Granja	14	70	I	B6
Calle de la Granja	31	35	III	B2
Calle de la Granja	32	76	III	B2
Calle de la Granja	33	47	I	B5
Calle de la Granja	47	49	III	B1
Calle de la Granja	47	49	I	B5
Calle de la Granja	74	106	I	B5
Calle de la Granja	92	106	III	B1
Calle del Guadiana			I	D4
Calle del Guadiana	2	8	I	D4
Calle de Guzmán el Bueno	2	14	I	B6
Calle de Guzmán el Bueno	7	15	I	B6

Literal de Vía	Numeración Desde	Hasta	Mapa	Hojas
Calle del Halcón	1	29	III	E3
Calle del Halcón	2	30	III	E3
Calle del Helecho	1	15	I	E6
Calle del Helecho	1	15	III	D2
Calle del Helecho	2	8	III	D2
Calle del Helecho	2	8	I	E6
Calle del Henares	2	8	I	D3
Calle de la Hiedra	59	93	III	C3
Calle de la Hiedra	76	190	III	C3
Calle de la Hiedra	105	119	III	C3
Calle de la Hiedra	284	400	III	C3
Trva del Hospital	1	3	I	E4
Trva del Hospital	2	2	I	E4
Calle de Huelva			I	C4
Calle de Huelva			III	B1
Calle de Huelva	4	10	I	C4
Calle de Huelva	10	10	III	B1
Calle de Huelva	16	16	I	C4
Calle de Huelva	16	16	III	B1
Calle de las Huertas			III	E1
Calle de las Huertas			I	E4
Calle de las Huertas	2	18	I	E4
Calle de las Huertas	2	18	III	E1
Calle de las Huertas	7	9	III	E1
Calle de las Huertas	7	9	I	E4
Calle de las Huertas	26	28	I	E4
Calle de las Huertas	26	28	III	E1
Calle de Huesca	2	18	I	E4
Calle de Huesca	3	15	I	E4
Calle de Huesca	21	39	I	E4
Calle de Huesca	22	40	I	E4
Trva de Huesca	4	8	I	E4
Trva de Huesca	5	15	I	E4
Trva de Huesca	16	16	I	E4
Trva de Huesca	16	16	III	E1
Trva de Huesca	19	21	III	E1
Trva de Huesca	19	21	I	E4
Calle de la Iglesia	4	12	I	E4
Calle Iker Casillas	1	3	III	F1
Avda de la Ilusión			I	A2
Avda de la Ilusión			I	A3
Avda de la Ilusión	2	6	I	A3
Avda de la Ilusión	16	16	I	A2
Avda de la Ilusión	20	20	I	A2
Calle de la Imaginación			I	B2

Literal de Vía	Numeración Desde	Hasta	Mapa	Hojas
Calle de la Imaginación	13	13	I	B2
Avda de la Industria			I	C5
Avda de la Industria			I	D5
Avda de la Industria			III	C2
Avda de la Industria	2	4	I	D5
Avda de la Industria	4	4	III	C2
Avda de la Industria	4	14	I	D5
Avda de la Industria	4	28	III	C2
Avda de la Industria	5	7	I	D5
Avda de la Industria	5	11	III	C2
Avda de la Industria	13	35	I	C5
Avda de la Industria	30	32	I	C5
Avda de la Industria	34	52	III	B2
Avda de la Industria	37	45	III	B2
Avda de la Industria	40	52	I	B5
Avda de la Industria	49	55	I	B5
Avda de la Industria	49	55	III	B2
Calle de Intergolf			III	G4
Calle de Intergolf	1	53	III	G4
Calle de Intergolf	2	50	III	G4
Calle del Iris	2	94	III	C3
Calle del Iris	21	105	III	C3
Calle del Iris	60	70	I	D6
Calle del Iris	90	174	I	D6
Calle del Iris	93	105	I	D6
Calle del Iris	172	174	III	D3
Calle de Isaac Albéniz	2	8	I	D3
Calle de Isaac Albéniz	7	21	I	D3
Calle de Isaac Albéniz	14	24	I	D3
Calle de Isaac Albéniz	46	46	I	D3
Calle Isabel II	3	7	I	D3
Calle de Isabel Rosillo	4	14	I	E4
Calle de Isabel Rosillo	5	15	I	E4
Calle de la Isla de Córcega	1	37	I	D4
Calle de la Isla de Córcega	2	2	I	D4
Calle de la Isla de Córcega	5	37	III	D1
Calle de la Isla de Córcega	18	34	III	D1
Calle de la Isla de Córcega	18	34	I	D4
Calle de las Islas Azores	1	9	I	D4
Calle de las Islas Azores	1	9	III	D1
Calle de las Islas Azores	2	2	III	D1
Calle de las Islas Azores	2	2	I	D4
Calle de las Islas Azores	8	10	III	D1
Calle de las Islas Azores	8	10	I	D4
Calle de las Islas Azores	14	16	I	D4

Literal de Vía	Numeración Desde	Hasta	Mapa	Hojas
Calle de las Islas Azores	14	16	III	D1
Calle de las Islas Bikini			I	D4
Calle de las Islas Bikini	1	5	I	D4
Calle de las Islas Bikini	2	22	I	D4
Calle de las Islas Bikini	9	19	I	D4
Calle de las Islas Bikini	14	22	III	D1
Calle de las Islas Bikini	23	29	III	D1
Calle de las Islas Bikini	23	29	I	D4
Calle de Jaén	1	65	I	D3
Calle de Jaén	2	22	I	D3
Calle de Jaén	26	32	I	D3
Calle de Jaén	36	50	I	D3
Calle de Jaén	73	75	I	D3
Calle del Jarama	1	3	I	D4
Calle del Jarama	2	30	I	D4
Calle del Jarama	7	11	I	D4
Calle del Jardín	4	6	I	D4
Calle del Jazmín			III	C3
Calle del Jazmín	8	34	III	C3
Calle del Jazmín	84	94	III	C3
Calle del Jazmín	93	97	III	C4
Calle del Jazmín	148	148	III	C4
Calle de Joaquín Rodrigo	1	3	I	D3
Calle José A. García Camón			I	B3
Calle José A. García Camón	1	1	I	C3
Calle José A. García Camón	2	2	I	C3
Calle José A. García Camón	3	7	I	B3
Calle José A. García Camón	4	10	I	B3
Calle de José Echegaray			I	B4
Calle de José Echegaray	1	1	III	B1
Calle de José Echegaray	1	1	I	B4
Calle de José Echegaray	2	2	III	B1
Calle de José Echegaray	2	18	I	B4
Calle de José Hierro			I	B3
Calle de José Hierro			I	C3
Calle de José Hierro	1	1	I	B3
Calle de José Hierro	2	4	I	C3
Calle de José Hierro	8	12	I	B3
Plaza de José Iturbi	1	1	I	C3
Plaza de José Iturbi	2	5	I	C3
Calle de José Méndez Baena	1	1	I	E4
Calle de José Méndez Baena	1	1	III	E1
Calle de José Méndez Baena	4	12	I	E4
Calle de José Méndez Baena	4	12	III	E1
Trva de Juan M Sánchez Pedagogo	2	6	I	D4

Literal de Vía	Numeración Desde	Hasta	Mapa	Hojas
Trva de Juan M Sánchez Pedagogo	2	8	III	D1
Trva de Juan M Sánchez Pedagogo	3	3	III	D1
Calle de Juan Ramón Jiménez	2	6	I	B3
Calle de Juan Ramón Jiménez	3	5	I	B3
Calle de Julián Baena Castro	1	1	I	E4
Calle de Julián Baena Castro	1	1	III	D1
Calle de Julián Baena Castro	2	8	III	D1
Calle de Julián Baena Castro	2	8	I	E4
Calle de Julián López Silva	1	1	I	D5
Calle de Julián López Silva	2	2	I	D5
Calle de la Kerria	1	9	III	C4
Calle de la Kerria	4	40	III	C4
Calle de Lacedón	2	2	I	D4
Calle del Laurel			III	D3
Calle del Laurel	1	27	III	D3
Calle de León Pérez Bayo	3	5	I	D4
Calle de León Pérez Bayo	4	4	I	D4
Calle de León Pérez Bayo	15	15	I	D4
Calle de León XIII	1	7	I	D3
Calle de León XIII	8	18	I	D3
Calle de León XIII	11	13	I	D3
Calle de León XIII	22	38	I	D3
Calle de León XIII	43	43	I	D3
Calle de León	1	25	I	E4
Calle de León	6	20	I	E4
Calle de León	29	33	I	E4
Calle de Lérida	2	6	III	E1
Calle de la Libertad			III	D1
Calle de la Libertad			I	E4
Calle de la Libertad	1	9	III	D1
Calle de la Libertad	1	9	I	E4
Calle de la Libertad	2	22	I	E4
Calle de la Libertad	6	22	III	D1
Calle de la Libertad	13	19	III	D1
Calle de la Libertad	13	19	I	E4
Calle de la Libertad	26	26	I	E4
Calle de la Libertad	26	26	III	D1
Calle de la Libertad	27	43	I	E4
Calle de la Libertad	27	43	III	D1
Calle de la Libertad	32	42	I	E4
Calle de la Libertad	32	56	III	D1
Calle de la Libertad	47	53	I	E4
Calle de la Libertad	47	63	III	D1
Calle de la Libertad	48	56	I	E5
Calle de la Libertad	61	63	I	E5

Literal de Vía	Numeración Desde	Hasta	Mapa	Hojas
Calle del Lirio	2	10	I	C4
Calle de Lugo			I	D3
Calle de Lugo	1	7	I	D3
Calle de Lugo	13	35	I	D3
Calle de Lugo	22	24	I	D3
Calle de Lugo	39	47	I	D3
Calle de Lugo	42	44	I	D3
Calle de Lugo	51	61	I	D3
Calle de Lugo	58	66	I	D3
Calle de Lugo	92	94	I	D3
Calle de Luis Rodríguez Ontiveros	1	149	I	D3
Calle de Luis Rodríguez Ontiveros	2	96	I	D3
Calle de Luis Rodríguez Ontiveros	102	142	I	D3
Ctra M-12			III	H4
Ctra M-12			III	H3
Avda de Madrid			I	D3
Avda de Madrid	1	21	I	D3
Avda de Madrid	35	39	I	D3
Trva de Madrid			III	D1
Trva de Madrid			I	E4
Trva de Madrid	1	5	III	D1
Trva de Madrid	1	5	I	E4
Trva de Madrid	8	10	III	D1
Trva de Madrid	8	10	I	E4
Calle del Maestro Barbieri			I	D2
Calle del Maestro Barbieri	1	15	I	D2
Calle del Maestro Barbieri	2	14	I	D2
Plaza del Maestro Granados	1	5	I	D3
Calle del Maestro Guerrero	1	7	I	D2
Calle del Maestro Guerrero	2	2	I	D2
Calle del Maestro Luna	1	7	I	D2
Calle del Maestro Luna	2	8	I	D2
Plaza del Maestro Vives			I	C3
Plaza del Maestro Vives	1	10	I	C3
Avda de la Magia			I	B2
Avda de la Magia	1	2	I	B3
Avda de la Magia	10	10	I	B2
Avda de la Magia	11	11	I	B2
Avda de la Magia	17	17	I	B2
Calle de Málaga	1	17	I	D3
Calle de Málaga	2	36	I	D3
Calle de Málaga	40	50	I	D3
Calle de la Maliciosa			I	A5
Calle de la Maliciosa			III	A1
Calle de la Maliciosa	1	1	III	A1

Literal de Vía	Numeración Desde	Hasta	Mapa	Hojas
Calle de la Maliciosa	19	21	I	A5
Calle de Manuel de Falla			I	D2
Calle de Manuel de Falla			I	C3
Calle de Manuel de Falla	1	3	I	C3
Calle de Manuel de Falla	2	8	I	C3
Calle de Manuel de Falla	12	40	I	C3
Calle de Manuel de Falla	54	56	I	D2
Calle de Manuel de Falla	59	59	I	C3
Calle de Manuel de Falla	69	69	I	D2
Calle de Manuel de Falla	77	81	I	D2
Calle de Manuel de Falla	89	91	I	D2
Calle de Manuel Gómez Oria	1	5	I	D4
Calle de Manuel Gómez Oria	4	6	I	D4
Calle de Manuel Serrano Frutos	3	5	I	D4
Calle del Manzanares	1	9	I	D4
Calle del Manzanares	2	8	I	D4
Calle del Manzanares	14	16	I	D4
Calle del Manzanares	15	15	I	D4
Calle de la Margarita			III	D3
Calle de la Margarita			I	E6
Calle de la Margarita	1	95	III	D3
Calle de la Margarita	1	119	I	E6
Calle de la Margarita	2	26	III	D3
Calle de la Margarita	2	68	I	E6
Calle de la Margarita	48	68	III	D2
Calle de la Margarita	97	119	III	D2
Calle de María Teresa	1	1	I	C3
Calle de María Teresa	2	4	I	C3
Calle de Mariano Sebastián Izuel			I	E4
Calle de Mariano Sebastián Izuel			III	E1
Calle de Mariano Sebastián Izuel	1	27	I	E4
Calle de Mariano Sebastián Izuel	1	27	III	E1
Calle de Mariano Sebastián Izuel	4	10	I	E4
Calle de Mariano Sebastián Izuel	4	10	III	E1
Calle de Mariano Sebastián Izuel	14	16	I	E4
Calle de Mariano Sebastián Izuel	14	16	III	E1
Calle del Marqués de la Valdavia			III	D1
Calle del Marqués de la Valdavia			I	C3
Calle del Marqués de la Valdavia			I	D4
Calle del Marqués de la Valdavia			I	B3
Calle del Marqués de la Valdavia	1	25	III	D1
Calle del Marqués de la Valdavia	2	20	III	D1
Calle del Marqués de la Valdavia	10	18	I	E4
Calle del Marqués de la Valdavia	19	29	I	D4
Calle del Marqués de la Valdavia	20	20	I	D4

Literal de Vía	Numeración Desde	Hasta	Mapa	Hojas
Calle del Marqués de la Valdavia	26	32	III	D1
Calle del Marqués de la Valdavia	26	32	I	D4
Calle del Marqués de la Valdavia	33	33	I	D4
Calle del Marqués de la Valdavia	36	88	I	D4
Calle del Marqués de la Valdavia	37	73	I	D4
Calle del Marqués de la Valdavia	89	91	I	C3
Calle del Marqués de la Valdavia	95	101	I	C3
Calle del Marqués de la Valdavia	96	110	I	C3
Calle del Marqués de la Valdavia	128	134	I	C3
Calle del Marqués de la Valdavia	129	137	I	B3
Calle del Marqués de la Valdavia	141	151	I	B3
Calle de la Marquesa Viuda de Aldama			III	E1
Calle de la Marquesa Viuda de Aldama			I	E4
Calle de la Marquesa Viuda de Aldama	1	7	III	D1
Calle de la Marquesa Viuda de Aldama	1	41	I	E4
Calle de la Marquesa Viuda de Aldama	2	14	III	D1
Calle de la Marquesa Viuda de Aldama	2	14	I	E4
Calle de la Marquesa Viuda de Aldama	9	31	III	E1
Calle de la Marquesa Viuda de Aldama	24	26	III	E1
Calle de la Marquesa Viuda de Aldama	24	26	I	E4
Calle de la Marquesa Viuda de Aldama	30	36	III	E1
Calle de la Marquesa Viuda de Aldama	30	66	I	E4
Calle de la Marquesa Viuda de Aldama	45	45	I	E4
Calle de la Marquesa Viuda de Aldama	72	78	I	E4
Paseo de la Marquesa Viuda de Aldama			III	G4
Paseo de la Marquesa Viuda de Aldama			III	F4
Paseo de la Marquesa Viuda de Aldama	1	5	III	D4
Paseo de la Marquesa Viuda de Aldama	2	8	III	D4
Paseo de la Marquesa Viuda de Aldama	17	17	III	E4
Paseo de la Marquesa Viuda de Aldama	22	30	III	E4
Paseo de la Marquesa Viuda de Aldama	23	27	III	E4
Paseo de la Marquesa Viuda de Aldama	40	50	III	F4
Paseo de la Marquesa Viuda de Aldama	54	54	III	G4
Plaza Mayor	1	1	I	D3
Plaza Mayor	2	3	I	D3
Calle de Melilla	1	7	I	D5
Calle de Melilla	1	25	III	D1
Calle de Melilla	2	10	I	D5
Calle de Melilla	2	38	III	D1
Calle de Melilla	19	25	I	D4
Calle de Melilla	28	38	I	D4
Calle de Menorca	1	1	I	E4
Calle de Menorca	1	1	III	E1
Calle de Menorca	2	6	III	E1
Calle de Menorca	2	6	I	E4

Literal de Vía	Numeración Desde	Hasta	Mapa	Hojas
Calle de Mequinenza	2	10	I	D3
Calle de Mequinenza	3	5	I	D3
Calle de Mequinenza	14	20	I	D3
Trva de Mesoncillos			III	G4
Trva de Mesoncillos	1	7	III	G3
Trva de Mesoncillos	2	12	III	G3
Trva de Mesoncillos	7	13	III	G3
Trva de Mesoncillos	16	22	III	G4
Avda de Miguel de Cervantes			I	C3
Avda de Miguel de Cervantes	1	13	I	C3
Avda de Miguel de Cervantes	6	10	I	C2
Avda de Miguel de Cervantes	13	21	I	C2
Calle de Miguel Hernández	4	10	I	D3
Calle de la Mina			III	D1
Calle de la Mina	2	18	III	D1
Calle de la Mina	5	15	III	D1
Calle de la Mina	5	15	I	D4
Calle de la Mina	6	18	I	D4
Calle del Miño	3	9	I	D4
Calle del Miño	4	14	I	D4
Calle del Miño	15	17	I	D4
Calle del Miño	18	18	I	D4
Calle de Miraflores			I	D3
Calle de Miraflores			I	D4
Calle de Miraflores	1	11	I	D4
Calle de Miraflores	2	12	I	D4
Calle de Miraflores	16	18	I	D3
Calle de Miraflores	23	25	I	D4
Calle de Miraflores	29	29	I	D4
Calle de Miraflores	59	59	I	D3
Calle de Miraflores	63	65	I	D3
Calle de Mirasierra	1	9	I	D3
Calle de Mirasierra	17	31	I	D3
Calle de Mirasierra	20	38	I	D3
Calle de Mirasierra	42	54	I	D3
Avda del Monte de Valdelatas			III	A3
Avda del Monte de Valdelatas	40	40	III	A3
Plaza de la Moraleja			III	B4
Plaza de la Moraleja	1	1	III	B4
Plaza de la Moraleja	2	3	III	B4
Calle de Murcia	1	23	I	D3
Calle de Murcia	4	24	I	D3
Calle del Musgo	2	38	I	E6
Calle de los Naranjos	1	15	III	D1
Calle de los Naranjos	2	10	III	D1

Literal de Vía	Numeración Desde	Hasta	Mapa	Hojas
Calle de los Naranjos	7	15	I	D5
Calle de los Naranjos	8	10	I	D5
Calle de los Naranjos	14	14	I	D5
Calle de los Naranjos	14	14	III	D1
Calle del Nardo			III	D2
Calle del Nardo			III	D3
Calle del Nardo			I	D6
Calle del Nardo	1	103	I	D6
Calle del Nardo	6	44	I	D6
Calle del Nardo	6	44	III	D2
Calle del Nardo	7	17	III	D2
Calle del Nardo	67	99	III	D3
Calle del Nardo	103	103	III	D2
Calle de Navarra			III	D1
Calle de Navarra			I	D4
Calle de Navarra	1	7	I	D4
Calle de Navarra	1	7	III	D1
Calle de Navarra	4	12	I	D4
Calle de Navarra	4	12	III	D1
Calle de Navarra	17	17	I	D4
Calle de Navarra	17	17	III	D1
Calle de Nemesio de Castro	2	6	I	D4
Calle de Nemesio de Castro	3	3	I	D4
Calle del Nevero	2	2	I	B5
Calle de Nuestra Señora del Pilar			I	E4
Calle de Nuestra Señora del Pilar	1	3	III	D1
Calle de Nuestra Señora del Pilar	1	3	I	E4
Calle de Nuestra Señora del Pilar	2	2	III	D1
Calle de Nuestra Señora del Pilar	2	12	I	E4
Calle de Nuestra Señora del Pilar	9	15	I	E4
Calle de Nuestra Señora del Pilar	18	22	I	E4
Calle de Nuestra Señora del Pilar	19	19	I	E4
Calle de Nuestra Señora del Pilar	23	35	I	E4
Calle de Nuestra Señora del Pilar	28	36	I	E4
Calle de Nuestra Señora del Pilar	39	41	I	E4
Calle de la Nutria	1	31	III	E3
Calle de la Nutria	2	30	III	E3
Calle del Obispo Eijo Garay	1	13	I	D4
Calle del Obispo Eijo Garay	6	16	I	D4
Paseo del Ocho de Marzo	3	3	I	B2
Paseo del Ocho de Marzo	4	4	I	C2
Avda Olímpica			I	E5
Avda Olímpica			I	F5
Avda Olímpica			III	E1
Avda Olímpica	1	1	I	F5

Literal de Vía	Numeración Desde	Hasta	Mapa	Hojas
Avda Olímpica	1	3	III	E1
Avda Olímpica	2	4	I	F5
Avda Olímpica	2	12	III	E1
Avda Olímpica	3	3	I	E5
Avda Olímpica	3	7	I	E5
Avda Olímpica	6	24	I	E5
Calle del Olivar	1	13	I	C3
Calle del Olivar	2	14	I	C3
Calle de Orense			I	D4
Calle de Orense			III	D1
Calle de Orense	11	11	I	D4
Calle de Orense	11	11	III	D1
Calle de la Orquídea	1	87	III	D3
Calle de la Orquídea	2	42	III	D3
Calle de Oviedo	1	15	I	E4
Calle de Oviedo	2	4	I	E4
Avda de Pablo Iglesias			I	B2
Avda de Pablo Iglesias			I	B3
Avda de Pablo Iglesias	2	12	I	B3
Avda de Pablo Iglesias	16	24	I	B2
Avda de Pablo Iglesias	30	30	I	B2
Calle de Pablo Picasso			I	D4
Calle de Pablo Picasso			III	D1
Calle de Pablo Picasso	2	40	III	D1
Calle de Pablo Picasso	2	40	I	E4
Calle de Pablo Picasso	3	11	III	D1
Calle de Pablo Picasso	3	11	I	E4
Calle de Pablo Picasso	41	47	III	D1
Calle de Pablo Picasso	41	47	I	E4
Calle de Pablo Picasso	48	48	III	D1
Calle de Pablo Picasso	48	68	I	D4
Calle de Pablo Picasso	55	69	I	D4
Calle de Pablo Picasso	73	79	I	D4
Calle de Pablo Picasso	74	76	I	D4
Plaza de Pablo Picasso	1	2	III	D1
Plaza de Pablo Picasso	1	2	I	D4
Calle de Padilla	1	5	III	E1
Calle de Padilla	1	7	I	E4
Calle de Padilla	4	14	III	E1
Calle de Padilla	4	16	I	E4
Calle de Palencia	1	31	I	D3
Calle de Palencia	2	28	I	D3
Calle de Palestina			I	B3
Calle de Palestina	1	11	I	C3
Calle de Palestina	2	8	I	C3

Literal de Vía	Numeración Desde	Hasta	Mapa	Hojas
Calle de Palestina	10	16	I	B3
Calle de Palestina	13	23	I	B3
Plaza del Parque Blanco			I	E4
Plaza del Parque Blanco	17	18	I	E4
Paseo de los Parques			III	B5
Paseo de los Parques			III	C5
Paseo de los Parques			III	D5
Paseo de los Parques	2	6	III	B5
Paseo de los Parques	5	7	III	B5
Paseo de los Parques	10	10	III	B5
Paseo de los Parques	12	30	III	C5
Paseo de los Parques	13	21	III	C5
Paseo de los Parques	25	25	III	C5
Paseo de los Parques	31	31	III	D5
Paseo de los Parques	36	38	III	D5
Calle de Pascual Hermanos	1	9	I	E5
Calle de Pascual Hermanos	1	9	III	D1
Calle de Pascual Hermanos	2	10	I	E5
Calle de Pascual Hermanos	2	10	III	D1
Calle de Paulino Aguado Baena			III	D1
Calle de Paulino Aguado Baena			I	D4
Calle de Paulino Aguado Baena	2	2	I	D4
Calle de Paulino Aguado Baena	2	2	III	D1
Calle de Paulino Aguado Baena	3	7	I	D4
Calle de Paulino Aguado Baena	3	7	III	D1
Calle de la Paz	1	33	III	E1
Calle de la Paz	1	33	I	E4
Calle de la Paz	2	6	III	E1
Calle de la Paz	2	6	I	E4
Calle de la Paz	10	10	I	E4
Calle de la Paz	10	10	III	E1
Calle de la Paz	16	16	III	E1
Calle de la Paz	16	16	I	E4
Calle de la Paz	20	26	III	E1
Calle de la Paz	20	26	I	E4
Calle de la Pedriza			III	A2
Calle de la Pedriza	6	12	III	A2
Calle del Pensamiento	2	22	III	C4
Calle de Peñalara			I	A5
Calle de Peñalara			III	A2
Calle de Peñalara	23	29	I	A5
Calle de Peñalara	35	35	III	A2
Calle de la Perdiguera	1	1	III	A2
Calle de la Petunia			I	E6
Calle de la Petunia			III	D2

Literal de Vía	Numeración Desde	Hasta	Mapa	Hojas
Calle de la Petunia	1	37	III	D2
Calle de la Petunia	6	28	III	D2
Calle de la Petunia	6	76	I	E6
Calle de la Petunia	21	37	I	E6
Calle de la Petunia	43	55	III	D2
Calle de la Petunia	43	59	I	E6
Calle de la Petunia	54	76	III	D2
Calle de Picatres	2	28	I	E4
Calle de Picatres	2	28	III	E1
Calle de Picatres	5	25	III	E1
Calle de Picatres	5	25	I	E4
Plaza del Pino	2	2	I	D3
Plaza del Pino	6	6	I	D3
Calle del Pintor Goya			I	D4
Calle del Pintor Goya	1	11	I	D4
Calle del Pintor Goya	4	4	I	D4
Calle del Pintor Murillo			III	C1
Calle del Pintor Murillo			I	C4
Calle del Pintor Murillo			III	D1
Calle del Pintor Murillo	2	6	I	D4
Calle del Pintor Murillo	2	10	III	D1
Calle del Pintor Murillo	3	7	I	D4
Calle del Pintor Murillo	3	13	III	D1
Calle del Pintor Murillo	12	14	III	C1
Calle del Pintor Murillo	14	14	I	D4
Calle del Pintor Murillo	15	15	III	C1
Calle del Pintor Murillo	18	36	I	D4
Calle del Pintor Murillo	18	74	III	C1
Calle del Pintor Murillo	23	35	I	C4
Calle del Pintor Murillo	40	74	I	C4
Calle del Pintor Murillo	78	100	I	C4
Calle del Pintor Ribera	1	5	III	D1
Calle del Pintor Ribera	1	5	I	D5
Calle del Pintor Ribera	2	14	I	D5
Calle del Pintor Ribera	2	14	III	D1
Calle del Pintor Rosales	1	13	III	D1
Calle del Pintor Rosales	1	13	I	D5
Calle del Pintor Rosales	2	12	III	D1
Calle del Pintor Rosales	2	12	I	D5
Calle del Pintor Sorolla			I	D4
Calle del Pintor Sorolla			III	C1
Calle del Pintor Sorolla	1	19	III	C1
Calle del Pintor Sorolla	1	19	I	D4
Calle del Pintor Velázquez			I	D5
Calle del Pintor Velázquez			III	D1

Literal de Vía	Numeración Desde	Hasta	Mapa	Hojas
Calle del Pintor Velázquez	1	3	I	D5
Calle del Pintor Velázquez	1	3	III	D1
Calle del Pintor Velázquez	5	5	III	C1
Calle del Pintor Velázquez	8	10	I	D5
Calle del Pintor Velázquez	8	10	III	D1
Calle del Pintor Velázquez	9	57	I	D4
Calle del Pintor Velázquez	9	57	III	C1
Calle del Pintor Velázquez	12	38	III	C1
Calle del Pintor Velázquez	20	38	I	D4
Calle de Pío Baroja	6	10	III	D1
Calle de Pío Baroja	6	10	I	E4
Calle de Pío Baroja	7	9	I	E4
Calle de Pío Baroja	7	9	III	D1
Calle de Plácido Muñoz	2	10	I	D4
Calle del Primero de Mayo	1	7	I	D4
Calle del Príncipe			I	D4
Calle del Príncipe	2	4	I	D4
Plaza del Pueblo	1	6	III	D1
Plaza del Pueblo	1	6	I	E4
Plaza del Pueblo	8	9	I	E4
Plaza del Pueblo	8	9	III	D1
Calle de Quejigo			III	D3
Calle de Quejigo			I	E6
Calle de Quejigo	1	95	III	D3
Calle de Quejigo	2	180	III	D3
Calle de Quejigo	25	95	I	E6
Calle de Quejigo	40	180	I	E6
Calle de Quevedo	1	21	I	D4
Calle de Quevedo	2	6	I	D4
Calle de Quevedo	12	24	I	D4
Calle de la Química			III	B2
Calle de la Química	2	4	III	B2
Ctra R-2			III	H6
Psaje de la Radio	1	7	III	E1
Psaje de la Radio	1	7	I	E4
Psaje de la Radio	2	4	I	E4
Psaje de la Radio	2	4	III	E1
Calle de Rafael García Oliveros	2	10	I	D4
Avda Rafael Nadal			III	F1
Avda Rafael Nadal			I	F5
Avda Rafael Nadal	2	2	III	F1
Avda Rafael Nadal	2	2	I	F5
Avda Rafael Nadal	3	3	III	F1
Avda Rafael Nadal	3	3	I	F5
Avda Rafael Nadal	7	9	I	F5

Literal de Vía	Numeración Desde	Hasta	Mapa	Hojas
Avda Rafael Nadal	7	13	III	F1
Calle de Ramiro Gómez Garibay			I	E4
Calle de Ramiro Gómez Garibay	1	15	I	E4
Calle de Ramiro Gómez Garibay	2	2	I	E4
Calle de Ramiro Gómez Garibay	6	20	I	E4
Calle de Ramón Fernández Guisasola	1	17	III	D1
Calle de Ramón Fernández Guisasola	1	17	I	E4
Calle de Ramón Fernández Guisasola	2	16	I	E4
Calle de Ramón Fernández Guisasola	2	26	III	D1
Calle de Ramón y Cajal			I	B4
Calle de Ramón y Cajal	1	3	I	C4
Calle de Ramón y Cajal	2	20	I	C4
Calle de Ramón y Cajal	23	25	I	B4
Calle de Ramón y Cajal	44	128	I	B4
Calle Real Vieja			I	E5
Calle Real Vieja			III	D1
Calle Real Vieja	1	17	III	D1
Calle Real Vieja	1	17	I	E4
Calle Real Vieja	2	12	I	E4
Calle Real Vieja	2	12	III	D1
Calle Real Vieja	16	30	I	E4
Calle Real Vieja	16	54	III	D1
Calle Real Vieja	21	27	I	E4
Calle Real Vieja	21	41	III	D1
Calle Real Vieja	39	41	I	E5
Calle Real Vieja	42	54	I	E5
Calle de los Reyes Católicos	2	18	III	B1
Plaza del Roble			I	D3
Plaza del Roble	1	2	I	D3
Plaza del Roble	5	6	I	D3
Plaza de Rosa Chacel	1	3	I	E4
Plaza de Rosa Chacel	1	3	III	D1
Plaza de Rosa Chacel	4	5	III	D1
Plaza de Rosa Chacel	4	5	I	E4
Calle de Rosalía de Castro	3	9	I	D3
Calle de Ruperto Chapí			I	D3
Calle de Ruperto Chapí	3	5	I	C3
Calle de Ruperto Chapí	18	30	I	D3
Calle de Ruperto Chapí	19	95	I	D3
Calle de Salamanca			I	E4
Calle de Salamanca	2	2	I	E4
Calle de Salamanca	2	2	III	E1
Calle de Salamanca	6	16	III	E1
Calle de Salamanca	6	32	I	E4
Calle de Salamanca	9	27	III	E1

Literal de Vía	Numeración Desde	Hasta	Mapa	Hojas
Calle de Salamanca	9	45	I	E4
Bulev de Salvador Allende			I	E4
Bulev de Salvador Allende			I	E5
Bulev de Salvador Allende			III	E1
Bulev de Salvador Allende	1	19	III	D1
Bulev de Salvador Allende	1	23	I	E5
Bulev de Salvador Allende	2	18	I	E5
Bulev de Salvador Allende	2	18	III	D1
Bulev de Salvador Allende	25	25	III	E1
Bulev de Salvador Allende	31	31	III	E1
Bulev de Salvador Allende	31	31	I	E4
Calle de la Salvia			I	E6
Calle de la Salvia			III	E2
Calle de la Salvia	1	93	III	E3
Calle de la Salvia	12	26	III	E3
Calle de la Salvia	30	48	I	E6
Calle de la Salvia	46	48	III	E2
Calle de la Salvia	95	133	I	E6
Calle de San Andrés	1	9	I	E4
Calle de San Andrés	1	9	III	D1
Trva de San Andrés	1	11	I	E4
Calle de San Antonio	1	7	I	E4
Calle de San Bernardo	1	13	I	C5
Calle de San Bernardo	1	13	III	C1
Calle de San Bernardo	2	16	I	C5
Calle de San Bernardo	2	16	III	C1
Calle de San Francisco	1	7	I	C5
Calle de San Francisco	1	7	III	C1
Calle de San Francisco	2	8	III	C1
Calle de San Francisco	2	8	I	C5
Calle de San Isidro			I	E4
Calle de San José Artesano	1	7	I	B6
Calle de San José Artesano	4	16	I	B6
Calle de San José Artesano	5	7	III	B2
Calle de San José Artesano	11	11	III	B2
Calle de San José Artesano	11	11	I	B6
Calle de San José Artesano	12	16	III	B2
Calle de San José Artesano	20	20	I	B6
Calle de San José Artesano	20	20	III	B2
Calle de San Julián	8	14	I	C5
Calle de San Julián	8	14	III	C1
Calle de San Julián	20	20	III	C1
Calle de San Julián	20	20	I	C5
Calle de San Lesmes	1	9	I	D4
Calle de San Lesmes	2	8	I	D4

Literal de Vía	Numeración Desde	Hasta	Mapa	Hojas
Calle de San Pedro	1	7	I	E4
Calle de San Rafael	1	9	III	A3
Calle de San Rafael	2	10	III	A3
Calle de San Rafael	14	14	III	A3
Calle de San Vicente	2	20	I	E4
Calle de San Vicente	9	15	I	E4
Calle de Sandalio Aguado	1	1	III	E1
Calle de Sandalio Aguado	1	3	I	E4
Calle de Sandalio Aguado	2	6	I	E4
Calle de Santa Basilia	1	11	I	C5
Calle de Santa Basilia	1	11	III	C1
Calle de Santa Basilia	2	10	III	C1
Calle de Santa Isabel	1	11	I	C5
Calle de Santa Isabel	2	10	I	C5
Calle de Santa Isabel	12	20	III	C1
Calle de Santa Isabel	13	23	III	C1
Calle de Santa Lucía	2	22	I	E4
Calle de Santa Lucía	3	17	I	E4
Calle de Santiago Apóstol	1	17	I	E4
Calle de Santiago Apóstol	2	16	I	E4
Calle de Sariñena			I	D3
Calle de Sariñena	4	8	I	D3
Calle de Sariñena	15	17	I	D3
Plaza del Sauce			I	D3
Plaza del Sauce	2	4	I	D3
Calle de Segovia	1	23	I	E4
Calle de Segovia	2	38	I	E4
Calle del Segura	1	17	I	D4
Calle del Segura	4	22	I	D4
Calle de Sepúlveda			I	B6
Calle de Sepúlveda			III	B3
Calle de Sepúlveda	1	1	I	B6
Calle de Sepúlveda	4	6	I	B6
Calle de Sepúlveda	4	6	III	B3
Calle de Sepúlveda	7	15	III	B3
Calle de Sepúlveda	7	23	I	B6
Calle de Sepúlveda	10	12	I	B6
Calle de Sevilla			I	D5
Calle de Sevilla			III	D1
Calle de Sevilla	1	11	III	D1
Calle de Sevilla	2	24	III	D1
Calle de Sevilla	9	11	I	D5
Calle de Sevilla	16	24	I	D5
Trva de Sevilla	1	17	III	D1
Trva de Sevilla	2	16	III	D1

Literal de Vía	Numeración Desde	Hasta	Mapa	Hojas
Trva de Sevilla	13	17	I	D5
Trva de Sevilla	14	16	I	D5
Calle de Siete Picos			I	B5
Calle de Siete Picos			III	A1
Calle de Siete Picos	5	5	III	A1
Calle de Siete Picos	5	5	I	B5
Calle de Siete Picos	8	12	I	B5
Calle de Siete Picos	8	12	III	A1
Calle de Siete Picos	11	11	I	A5
Calle de Siete Picos	11	11	III	A1
Calle del Sil	1	1	I	D4
Calle de la Sonrisa	1	3	I	B3
Calle de la Sonrisa	2	4	I	B3
Calle de la Sonrisa	11	13	I	B2
Calle de la Sonrisa	12	12	I	B2
Calle de Soria			III	D1
Calle de Soria			I	E4
Calle de Soria	2	32	I	E4
Calle de Soria	2	32	III	D1
Calle de Soria	3	5	I	E4
Calle de Soria	3	5	III	D1
Calle de Soria	19	21	I	E4
Calle de Soria	19	21	III	D1
Calle de Soria	33	39	I	E4
Calle de Soria	33	43	III	D1
Calle de Soria	36	38	I	E4
Calle de Soria	36	54	III	D1
Calle de Soria	43	43	I	E5
Calle de Soria	44	54	I	E5
Calle de Sos del Rey Católico	1	7	I	F5
Calle de Sos del Rey Católico	1	7	III	F2
Calle de Sos del Rey Católico	2	8	I	F5
Calle de Sos del Rey Católico	2	8	III	F2
Calle de los Sueños	1	1	I	B3
Calle de los Sueños	5	5	I	B3
Calle de los Sueños	6	6	I	B3
Calle de los Sueños	9	9	I	B3
Calle de los Sueños	10	12	I	B3
Calle de la Suerte			I	B2
Calle de la Suerte	4	4	I	B2
Calle de la Suerte	7	7	I	B2
Calle de Tajuña	1	3	I	D3
Calle de Tarragona			I	D3
Calle de Tarragona	1	1	I	D3
Calle de Tarragona	2	2	I	D3

Literal de Vía	Numeración Desde	Hasta	Mapa	Hojas
Calle de Tarragona	7	17	I	D3
Calle de Tarragona	8	14	I	D3
Calle de Tarragona	22	28	I	D3
Calle de Tarragona	25	29	I	D3
Calle de Tarragona	33	55	I	D3
Calle de Tarragona	36	42	I	D3
Calle de Tarragona	48	60	I	D3
Calle de Tarragona	66	66	I	D3
Calle de Teresa de Calcuta			I	B3
Calle de Teresa de Calcuta	7	7	I	B3
Calle Teresa Perales			III	F1
Calle Teresa Perales	5	5	III	F1
Calle Teresa Perales	6	6	III	F1
Calle de Teruel	1	3	I	E4
Calle de Teruel	2	6	I	E4
Calle de Toledo			I	E4
Calle de Toledo	1	9	I	E4
Calle de Toledo	4	10	I	E4
Calle de Tomás Rodríguez Puertas	1	9	I	E4
Calle de Tomás Rodríguez Puertas	2	8	I	E4
Calle de Tomás Rodríguez Puertas	15	47	I	E4
Calle de Tomás Rodríguez Puertas	16	20	I	E4
Calle de Tomás Rodríguez Puertas	30	30	I	E4
Calle de Tomás Rodríguez Puertas	34	48	I	E4
Calle del Tomillo	1	3	III	D3
Calle del Tomillo	1	7	I	E6
Calle del Tomillo	2	32	III	D3
Calle del Tomillo	2	42	I	E6
Calle de Torres Quevedo	2	12	III	B2
Calle de Torres Quevedo	2	12	I	B5
Calle de Torres Quevedo	5	15	III	B2
Calle de Torres Quevedo	5	15	I	B5
Avda de la Transición Española			III	E1
Avda de la Transición Española			III	F2
Avda de la Transición Española			III	F1
Avda de la Transición Española			I	F5
Avda de la Transición Española			I	F4
Avda de la Transición Española	2	2	I	F4
Avda de la Transición Española	2	2	III	E1
Avda de la Transición Española	4	4	I	F5
Avda de la Transición Española	7	7	I	F5
Avda de la Transición Española	12	12	III	F1
Avda de la Transición Española	12	12	I	F5
Avda de la Transición Española	22	36	I	F5
Avda de la Transición Española	34	36	III	F2

Literal de Vía	Numeración Desde	Hasta	Mapa	Hojas
Calle del Transradio	3	13	I	D4
Calle del Transradio	4	6	I	D4
Calle del Transradio	10	14	I	D4
Calle de Triana	1	23	I	E4
Calle de Triana	1	23	III	E1
Calle de Triana	2	28	I	E4
Calle de Triana	2	28	III	E1
Calle de Triana	29	29	III	E1
Calle de Triana	29	29	I	E4
Calle de Triana	36	36	III	E1
Calle de Triana	36	36	I	E4
Calle del Turco	1	11	III	D1
Calle del Turco	1	11	I	E4
Calle del Turco	2	2	III	D1
Calle de la Unión	1	9	I	E4
Avda de Valdelaparra			III	C1
Avda de Valdelaparra			III	B1
Avda de Valdelaparra			I	C4
Avda de Valdelaparra			I	D5
Avda de Valdelaparra			III	A1
Avda de Valdelaparra			I	A3
Avda de Valdelaparra			I	B4
Avda de Valdelaparra	1	1	I	D5
Avda de Valdelaparra	1	1	III	C1
Avda de Valdelaparra	1	33	III	C1
Avda de Valdelaparra	2	4	I	D5
Avda de Valdelaparra	2	4	III	C1
Avda de Valdelaparra	12	14	I	C4
Avda de Valdelaparra	32	32	III	B1
Avda de Valdelaparra	32	32	I	C4
Avda de Valdelaparra	35	45	I	C4
Avda de Valdelaparra	38	38	I	B4
Avda de Valdelaparra	38	38	III	B1
Avda de Valdelaparra	41	67	III	B1
Avda de Valdelaparra	42	42	I	B4
Avda de Valdelaparra	62	62	I	B4
Avda de Valdelaparra	62	62	III	A1
Avda de Valdelaparra	98	124	I	A3
Paseo de Valdelasfuentes	1	9	I	B3
Paseo de Valdelasfuentes	4	12	I	C3
Calle de Valencia			I	D3
Calle de Valencia	1	55	I	D3
Calle de Valencia	2	94	I	D3
Calle de Valencia	61	133	I	D3
Calle de Valencia	98	118	I	D3

Literal de Vía	Numeración Desde	Hasta	Mapa	Hojas
Calle de Valgrande			I	C5
Calle de Valgrande			III	B1
Calle de Valgrande	1	1	III	C1
Calle de Valgrande	1	11	I	C5
Calle de Valgrande	2	2	III	C1
Calle de Valgrande	2	12	I	C5
Calle de Valgrande	8	30	III	B1
Calle de Valgrande	15	23	I	C5
Calle de Valgrande	15	29	III	B1
Calle de Valgrande	16	20	I	C5
Calle de Valgrande	27	31	I	B4
Calle de Valgrande	28	30	I	B4
Calle de Valgrande	29	31	III	B1
Calle de Valportillo I	1	13	III	B2
Calle de Valportillo I	2	24	III	B2
Calle de Valportillo I	22	24	I	B5
Calle de Valportillo II	3	7	III	B2
Calle de Valportillo II	4	16	III	B2
Calle de Valportillo II	16	16	I	B5
Calle de Valportillo II	19	19	I	B5
Calle de Valportillo II	19	19	III	B2
Calle de Valladolid			I	E4
Calle de Valladolid	1	27	I	E4
Calle de Valladolid	2	2	I	E4
Calle de Valladolid	8	38	I	E4
Avda de la Vega			III	D2
Avda de la Vega			I	F5
Avda de la Vega			I	E5
Avda de la Vega			III	E2
Avda de la Vega	1	5	I	F5
Avda de la Vega	2	6	I	F5
Avda de la Vega	15	17	III	E2
Avda de la Vega	15	23	I	E5
Avda de la Vega	16	18	III	E2
Avda de la Vega	16	24	I	E5
Avda de la Vega	20	24	III	D2
Avda de la Vega	21	23	III	D2
Calle de Velarde	2	8	I	D4
Calle de Velarde	3	21	I	D4
Calle de la Vereda de las Peñas	1	3	III	F3
Calle de la Vereda de las Peñas	1	57	I	G6
Calle de la Vereda de las Peñas	2	4	III	F3
Calle de la Vereda de las Peñas	2	22	I	G6
Calle de la Vereda de las Peñas	10	12	III	F2
Calle de la Vereda de las Peñas	11	43	III	F2

Literal de Vía	Numeración Desde	Hasta	Mapa	Hojas
Calle de la Vereda de las Peñas	18	22	III	G2
Calle de la Vereda de las Peñas	45	57	III	G2
Calle de la Vereda de los Álamos			III	F5
Calle de la Vereda de los Álamos	1	1	III	E4
Calle de la Vereda de los Álamos	11	17	III	F5
Calle de la Vereda de los Álamos	12	16	III	F5
Calle de la Vereda de los Álamos	21	21	III	F5
Calle de la Vereda de los Álamos	24	24	III	F5
Calle de la Vereda de los Álamos	25	25	III	F5
Calle de la Vereda de los Chopos	2	24	III	E5
Calle de la Vereda de los Chopos	3	17	III	E5
Calle de la Vereda de los Llanos	1	1	III	F3
Calle de la Vereda de los Llanos	1	3	I	F6
Calle de la Vereda de los Llanos	2	12	III	F3
Calle de la Vereda de los Llanos	2	12	I	F6
Calle de la Vereda del Altozano	1	7	I	F6
Calle de la Vereda del Altozano	2	6	I	F6
Calle de Vereda del Tiro			III	E4
Calle de Vereda del Tiro	4	20	III	E4
Calle de Vereda del Tiro	15	17	III	E4
Calle de Vereda del Tiro	21	23	III	E4
Calle de la Vereda del Valle	1	5	III	G3
Calle de la Vereda del Valle	1	5	I	G6
Calle de la Vereda del Valle	2	6	III	G3
Calle de la Vereda Norte			III	C4
Calle de la Vereda Norte	2	6	III	C4
Calle de la Vereda Norte	3	3	III	C4
Calle de la Veredilla	24	26	III	E3
Calle de la Veredilla	27	39	III	E3
Calle de Vigo			I	E4
Calle de Vigo	1	1	I	E4
Calle de Vigo	4	4	I	E4
Calle de las Viñas	5	29	III	E1
Calle de las Viñas	5	29	I	E4
Calle de la Violeta			I	E6
Calle de la Violeta			III	D2
Calle de la Violeta	1	25	I	E6
Calle de la Violeta	27	63	III	D2
Calle de Zamora	2	30	I	D4
Calle de Zamora	3	17	I	D4
Calle de Zamora	21	31	I	D4
Avda de la Zaporra			I	D3
Avda de la Zaporra	1	89	I	D3
Avda de la Zaporra	2	34	I	D3
Avda de la Zaporra	38	48	I	D3

Literal de Vía	Numeración Desde	Hasta	Mapa	Hojas
Avda de la Zaporra	54	90	I	D3
Avda de la Zaporra	93	151	I	D3
Avda de la Zaporra	98	114	I	D3
Calle de Zaragoza	1	17	I	D4
Calle de Zaragoza	2	20	I	D4
Calle de Zaragoza	23	27	I	D4
Calle de Zaragoza	28	30	I	D4
Calle de la Zarzamora	2	22	III	C3



Alcobendas

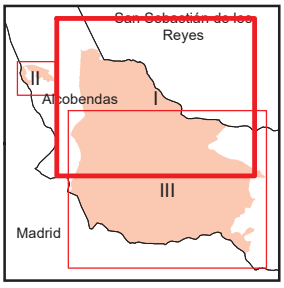

Leyenda

- Meco — perímetro y nombre de núcleo de población
- 01-002 — límite municipal; sección censal
- A-6 / M-608 — autopistas y autovías; carreteras principales
- M-604 / M-618 — carreteras secundarias; otras carreteras
- sanidad; ayuntamiento; estación cercanias
- línea de ferrocarril; línea de metro ligero
- ML — boca de metro; estación metro ligero
- 1 — paseillos; número de portal
- Calle — calles; parroquias

Comunidad de Madrid

Dirección General de Economía
CONSEJERÍA DE ECONOMÍA, HACIENDA Y EMPLEO

0 30 60 m
ESCALA GRÁFICA

Mapa I - A1

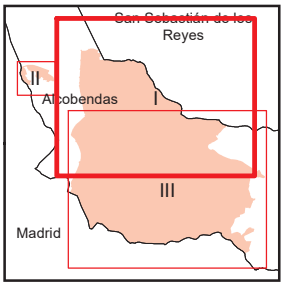

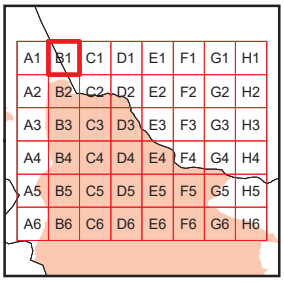

Alcobendas

Leyenda

- Meco — perímetro y nombre de núcleo de población
- 01-002 — límite municipal; sección censal
- A-6 / M-608 — autopistas y autovías; carreteras principales
- M-604 / M-618 — carreteras secundarias; otras carreteras
- sanidad; ayuntamiento; estación cercanias
- línea de ferrocarril; línea de metro ligero
- ML — boca de metro; estación metro ligero
- 1 — paseillos; número de portal
- Calle — calles; parroquias

Comunidad de Madrid

Dirección General de Economía
CONSEJERÍA DE ECONOMÍA, HACIENDA Y EMPLEO

0 30 60 m
ESCALA GRÁFICA

Mapa I - B1

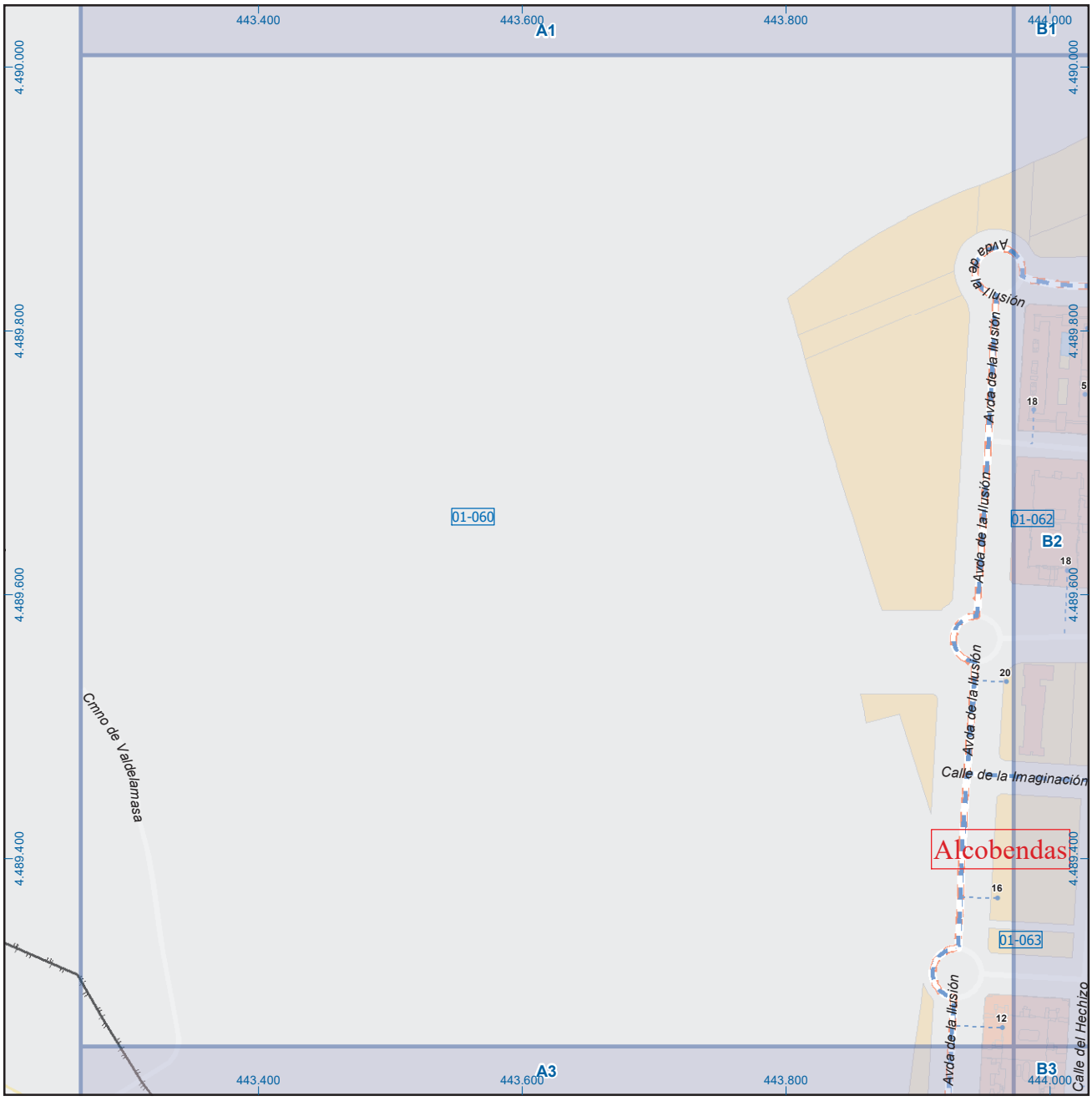

Alcobendas

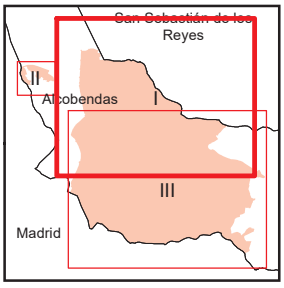

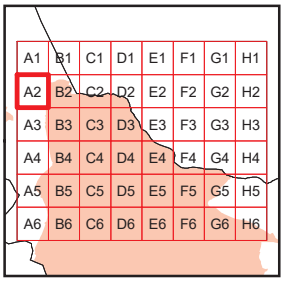

Leyenda

- perímetro y nombre de núcleo de población (Meco)
- límite municipal; sección censal (01-002)
- autopistas y autovías; carreteras principales (A-6, M-608)
- carreteras secundarias; otras carreteras (M-604, M-618)
- sanidad; ayuntamiento; estación cercanias
- línea de ferrocarril; línea de metro ligero
- boca de metro; estación metro ligero (ML)
- paseillos; número de portal (1)
- calles; parroquias (Calle)

Comunidad de Madrid

Dirección General de Economía
CONSEJERÍA DE ECONOMÍA, HACIENDA Y EMPLEO

0 30 60 m
ESCALA GRÁFICA

Mapa I - A2

Alcobendas

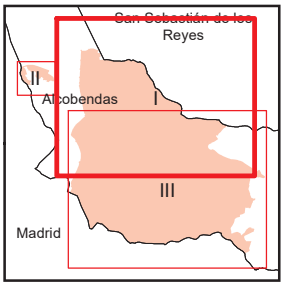

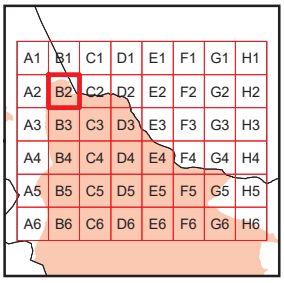

Leyenda

- perímetro y nombre de núcleo de población (Meco)
- límite municipal; sección censal (01-002)
- autopistas y autovías; carreteras principales (A-6, M-608)
- carreteras secundarias; otras carreteras (M-604, M-618)
- sanidad; ayuntamiento; estación cercanías
- línea de ferrocarril; línea de metro ligero
- boca de metro; estación metro ligero (ML)
- paseillos; número de portal (1)
- calles; parroquias (Calle)

Comunidad de Madrid
Dirección General de Economía
CONSEJERÍA DE ECONOMÍA, HACIENDA Y EMPLEO

0 30 60 m
ESCALA GRÁFICA

Mapa I - B2

Alcobendas

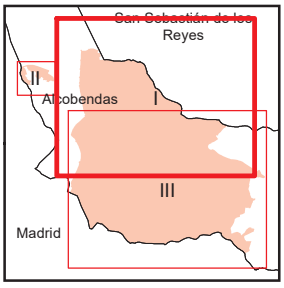

A1	B1	C1	D1	E1	F1	G1	H1
A2	B2	C2	D2	E2	F2	G2	H2
A3	B3	C3	D3	E3	F3	G3	H3
A4	B4	C4	D4	E4	F4	G4	H4
A5	B5	C5	D5	E5	F5	G5	H5
A6	B6	C6	D6	E6	F6	G6	H6

Leyenda

- Meco — perímetro y nombre de núcleo de población
- 01-002 — límite municipal; sección censal
- A-6 / M-608 — autopistas y autovías; carreteras principales
- M-604 / M-618 — carreteras secundarias; otras carreteras
- sanidad; ayuntamiento; estación cercanías
- línea de ferrocarril; línea de metro ligero
- ML — boca de metro; estación metro ligero
- 1 — paseillos; número de portal
- Calle — calles; parroquias

Comunidad de Madrid
Dirección General de Economía
CONSEJERÍA DE ECONOMÍA, HACIENDA Y EMPLEO

0 30 60 m
ESCALA GRÁFICA

Mapa I - C2

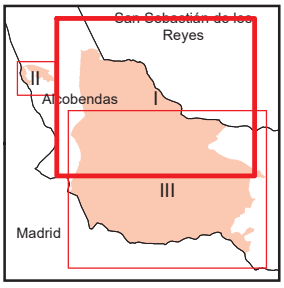

A1	B1	C1	D1	E1	F1	G1	H1
A2	B2	C2	D2	E2	F2	G2	H2
A3	B3	C3	D3	E3	F3	G3	H3
A4	B4	C4	D4	E4	F4	G4	H4
A5	B5	C5	D5	E5	F5	G5	H5
A6	B6	C6	D6	E6	F6	G6	H6

Alcobendas

Leyenda

- Meco — perímetro y nombre de núcleo de población
- 01-002 — límite municipal; sección censal
- A-6, M-604, M-608, M-618 — autopistas y autovías; carreteras principales; carreteras secundarias; otras carreteras
- sanidad; ayuntamiento; estación cercanías
- línea de ferrocarril; línea de metro ligero
- ML — boca de metro; estación metro ligero
- 1 — paseillos; número de portal
- Calle — calles; parroquias

Comunidad de Madrid
Dirección General de Economía
CONSEJERÍA DE ECONOMÍA, HACIENDA Y EMPLEO

0 30 60 m
ESCALA GRÁFICA

Mapa I - D2

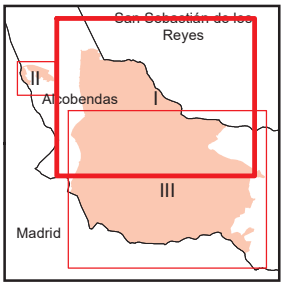

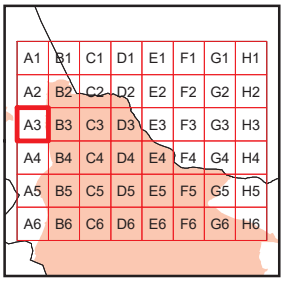

Alcobendas

Leyenda

- Meco — perímetro y nombre de núcleo de población
- 01-002 — límite municipal; sección censal
- A-6, M-608 — autopistas y autovías; carreteras principales
- M-604, M-618 — carreteras secundarias; otras carreteras
- sanidad; ayuntamiento; estación cercanías
- línea de ferrocarril; línea de metro ligero
- ML — boca de metro; estación metro ligero
- 1 — paseillos; número de portal
- Calle — calles; parroquias

Comunidad de Madrid

Dirección General de Economía
CONSEJERÍA DE ECONOMÍA, HACIENDA Y EMPLEO

0 30 60 m
ESCALA GRÁFICA

Mapa I - A3

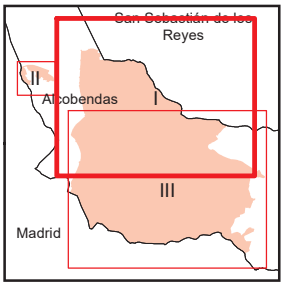

A1	B1	C1	D1	E1	F1	G1	H1
A2	B2	C2	D2	E2	F2	G2	H2
A3	B3	C3	D3	E3	F3	G3	H3
A4	B4	C4	D4	E4	F4	G4	H4
A5	B5	C5	D5	E5	F5	G5	H5
A6	B6	C6	D6	E6	F6	G6	H6

Alcobendas

Leyenda

- perímetro y nombre de núcleo de población (Meco)
- límite municipal; sección censal (01-002)
- autopistas y autovías; carreteras principales (A-6, M-608)
- carreteras secundarias; otras carreteras (M-604, M-618)
- sanidad; ayuntamiento; estación cercanias
- línea de ferrocarril; línea de metro ligero
- boca de metro; estación metro ligero (ML)
- paseillos; número de portal (1)
- calles; parroquias (Calle)

Comunidad de Madrid
Dirección General de Economía
CONSEJERÍA DE ECONOMÍA, HACIENDA Y EMPLEO

0 30 60 m
ESCALA GRÁFICA

Mapa I - B3

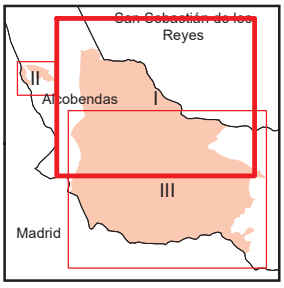

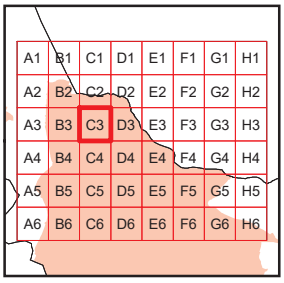

Alcobendas

Leyenda

- Meco — perímetro y nombre de núcleo de población
- 01-002 — límite municipal; sección censal
- A-6 / M-608 — autopistas y autovías; carreteras principales
- M-604 / M-618 — carreteras secundarias; otras carreteras
- sanidad; ayuntamiento; estación cercanías
- línea de ferrocarril; línea de metro ligero
- ML — boca de metro; estación metro ligero
- 1 — paseillos; número de portal
- Calle — calles; parroquias

Comunidad de Madrid

Dirección General de Economía
CONSEJERÍA DE ECONOMÍA, HACIENDA Y EMPLEO

0 30 60 m
ESCALA GRÁFICA

Mapa I - C3

Alcobendas

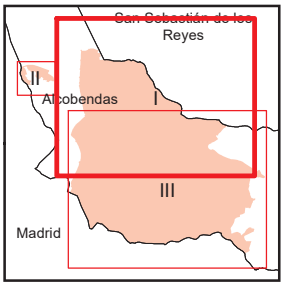

A1	B1	C1	D1	E1	F1	G1	H1
A2	B2	C2	D2	E2	F2	G2	H2
A3	B3	C3	D3	E3	F3	G3	H3
A4	B4	C4	D4	E4	F4	G4	H4
A5	B5	C5	D5	E5	F5	G5	H5
A6	B6	C6	D6	E6	F6	G6	H6

Leyenda

- Meco — perímetro y nombre de núcleo de población
- 01-002 — límite municipal; sección censal
- A-6 — autopistas y autovías; carreteras principales
- M-604 / M-608 / M-618 — carreteras secundarias; otras carreteras
- sanidad; ayuntamiento; estación cercanías
- línea de ferrocarril; línea de metro ligero
- ML — boca de metro; estación metro ligero
- 1 — paseillos; número de portal
- Calle — calles; parroquias

Comunidad de Madrid
Dirección General de Economía
CONSEJERÍA DE ECONOMÍA, HACIENDA Y EMPLEO

0 30 60 m
ESCALA GRÁFICA

Mapa I - D3

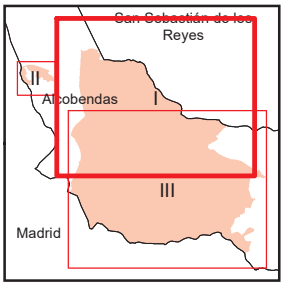

A1	B1	C1	D1	E1	F1	G1	H1
A2	B2	C2	D2	E2	F2	G2	H2
A3	B3	C3	D3	E3	F3	G3	H3
A4	B4	C4	D4	E4	F4	G4	H4
A5	B5	C5	D5	E5	F5	G5	H5
A6	B6	C6	D6	E6	F6	G6	H6

Alcobendas

Leyenda

- Meco — perímetro y nombre de núcleo de población
- 01-002 — límite municipal; sección censal
- A-6 / M-608 — autopistas y autovías; carreteras principales
- M-604 / M-618 — carreteras secundarias; otras carreteras
- sanidad; ayuntamiento; estación cercanías
- línea de ferrocarril; línea de metro ligero
- ML — boca de metro; estación metro ligero
- 1 — paseillos; número de portal
- Calle — calles; parroquias

Comunidad de Madrid
Dirección General de Economía
CONSEJERÍA DE ECONOMÍA, HACIENDA Y EMPLEO

0 30 60 m
ESCALA GRÁFICA

Mapa I - E3



Alcobendas

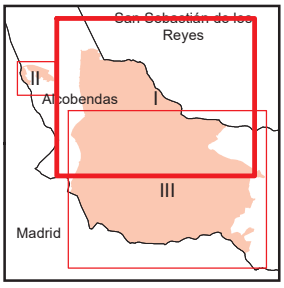

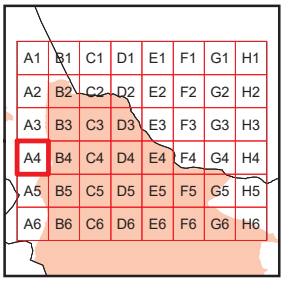

Leyenda

- perímetro y nombre de núcleo de población (Meco)
- límite municipal; sección censal (01-002)
- autopistas y autovías; carreteras principales (A-6, M-608)
- carreteras secundarias; otras carreteras (M-604, M-618)
- sanidad; ayuntamiento; estación cercanias
- línea de ferrocarril; línea de metro ligero
- boca de metro; estación metro ligero (ML)
- paseillos; número de portal (1)
- calles; parroquias (Calle)

Comunidad de Madrid

Dirección General de Economía
CONSEJERÍA DE ECONOMÍA, HACIENDA Y EMPLEO

0 30 60 m
ESCALA GRÁFICA

Mapa I - A4

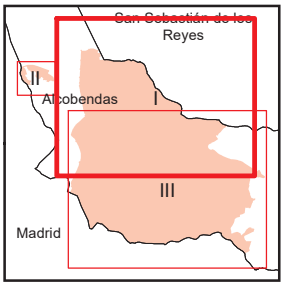

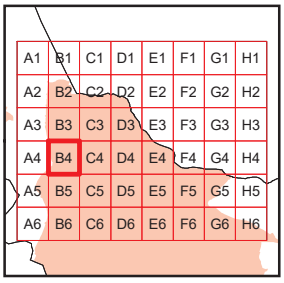

Alcobendas

Leyenda

- Meco — perímetro y nombre de núcleo de población
- 01-002 — límite municipal; sección censal
- A-6, M-608 — autopistas y autovías; carreteras principales
- M-604, M-618 — carreteras secundarias; otras carreteras
- sanidad; ayuntamiento; estación cercanías
- línea de ferrocarril; línea de metro ligero
- ML — boca de metro; estación metro ligero
- 1 — paseillos; número de portal
- Calle — calles; parroquias

Comunidad de Madrid

Dirección General de Economía
CONSEJERÍA DE ECONOMÍA, HACIENDA Y EMPLEO

0 30 60 m
ESCALA GRÁFICA

Mapa I - B4

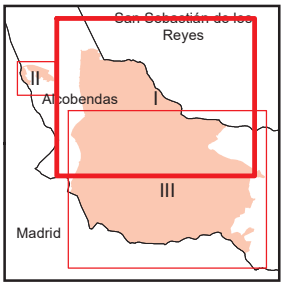

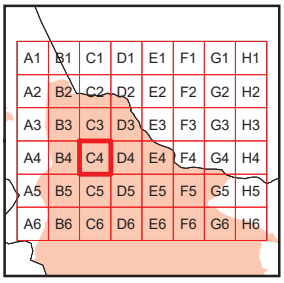

Alcobendas

Leyenda

Meco	perímetro y nombre de núcleo de población
01-002	límite municipal; sección censal
A-6 / M-608	autopistas y autovías; carreteras principales
M-604 / M-618	carreteras secundarias; otras carreteras
	sanidad; ayuntamiento; estación cercanias
	línea de ferrocarril; línea de metro ligero
	boca de metro; estación metro ligero
1	paseillos; número de portal
Calle	calles; parroquias

Comunidad de Madrid

Dirección General de Economía
CONSEJERÍA DE ECONOMÍA, HACIENDA Y EMPLEO

0 30 60 m
ESCALA GRÁFICA

Mapa I - C4

Alcobendas

Leyenda

- perímetro y nombre de núcleo de población (Meco)
- límite municipal; sección censal (01-002)
- autopistas y autovías; carreteras principales (A-6, M-608)
- carreteras secundarias; otras carreteras (M-604, M-618)
- sanidad; ayuntamiento; estación cercanías
- línea de ferrocarril; línea de metro ligero
- boca de metro; estación metro ligero (ML)
- paseillos; número de portal (1)
- calles; parroquias (Calle)

Comunidad de Madrid
Dirección General de Economía
CONSEJERÍA DE ECONOMÍA, HACIENDA Y EMPLEO

0 30 60 m
ESCALA GRÁFICA

Mapa I - D4

A1	B1	C1	D1	E1	F1	G1	H1
A2	B2	C2	D2	E2	F2	G2	H2
A3	B3	C3	D3	E3	F3	G3	H3
A4	B4	C4	D4	E4	F4	G4	H4
A5	B5	C5	D5	E5	F5	G5	H5
A6	B6	C6	D6	E6	F6	G6	H6

Alcobendas

Leyenda

- Meco — perímetro y nombre de núcleo de población
- 01-002 — límite municipal; sección censal
- A-6 / M-608 — autopistas y autovías; carreteras principales
- M-604 / M-618 — carreteras secundarias; otras carreteras
- sanidad; ayuntamiento; estación cercanías
- línea de ferrocarril; línea de metro ligero
- boca de metro; estación metro ligero
- 1 — paseillos; número de portal
- Calle — calles; parroquias

Comunidad de Madrid
Dirección General de Economía
CONSEJERÍA DE ECONOMÍA, HACIENDA Y EMPLEO

0 30 60 m
ESCALA GRÁFICA

Mapa I - E4

Alcobendas

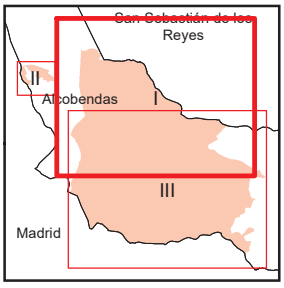

A1	B1	C1	D1	E1	F1	G1	H1
A2	B2	C2	D2	E2	F2	G2	H2
A3	B3	C3	D3	E3	F3	G3	H3
A4	B4	C4	D4	E4	F4	G4	H4
A5	B5	C5	D5	E5	F5	G5	H5
A6	B6	C6	D6	E6	F6	G6	H6

Leyenda

- Meco — perímetro y nombre de núcleo de población
- 01-002 — límite municipal; sección censal
- A-6 / M-608 — autopistas y autovías; carreteras principales
- M-604 / M-618 — carreteras secundarias; otras carreteras
- sanidad; ayuntamiento; estación cercanias
- línea de ferrocarril; línea de metro ligero
- ML — boca de metro; estación metro ligero
- 1 — paseillos; número de portal
- Calle — calles; parroquias

Comunidad de Madrid

Dirección General de Economía
CONSEJERÍA DE ECONOMÍA, HACIENDA Y EMPLEO

0 30 60 m
ESCALA GRÁFICA

Mapa I - F4

Alcobendas

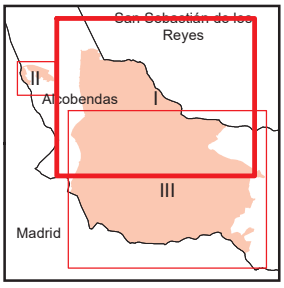

A1	B1	C1	D1	E1	F1	G1	H1
A2	B2	C2	D2	E2	F2	G2	H2
A3	B3	C3	D3	E3	F3	G3	H3
A4	B4	C4	D4	E4	F4	G4	H4
A5	B5	C5	D5	E5	F5	G5	H5
A6	B6	C6	D6	E6	F6	G6	H6

Leyenda

- Meco — perímetro y nombre de núcleo de población
- 01-002 — límite municipal; sección censal
- A-6, M-608 — autopistas y autovías; carreteras principales
- M-604, M-618 — carreteras secundarias; otras carreteras
- sanidad; ayuntamiento; estación cercanias
- línea de ferrocarril; línea de metro ligero
- ML — boca de metro; estación metro ligero
- 1 — paseillos; número de portal
- Calle — calles; parroquias

Comunidad de Madrid

Dirección General de Economía
CONSEJERÍA DE ECONOMÍA, HACIENDA Y EMPLEO

0 30 60 m
ESCALA GRÁFICA

Mapa I - G4

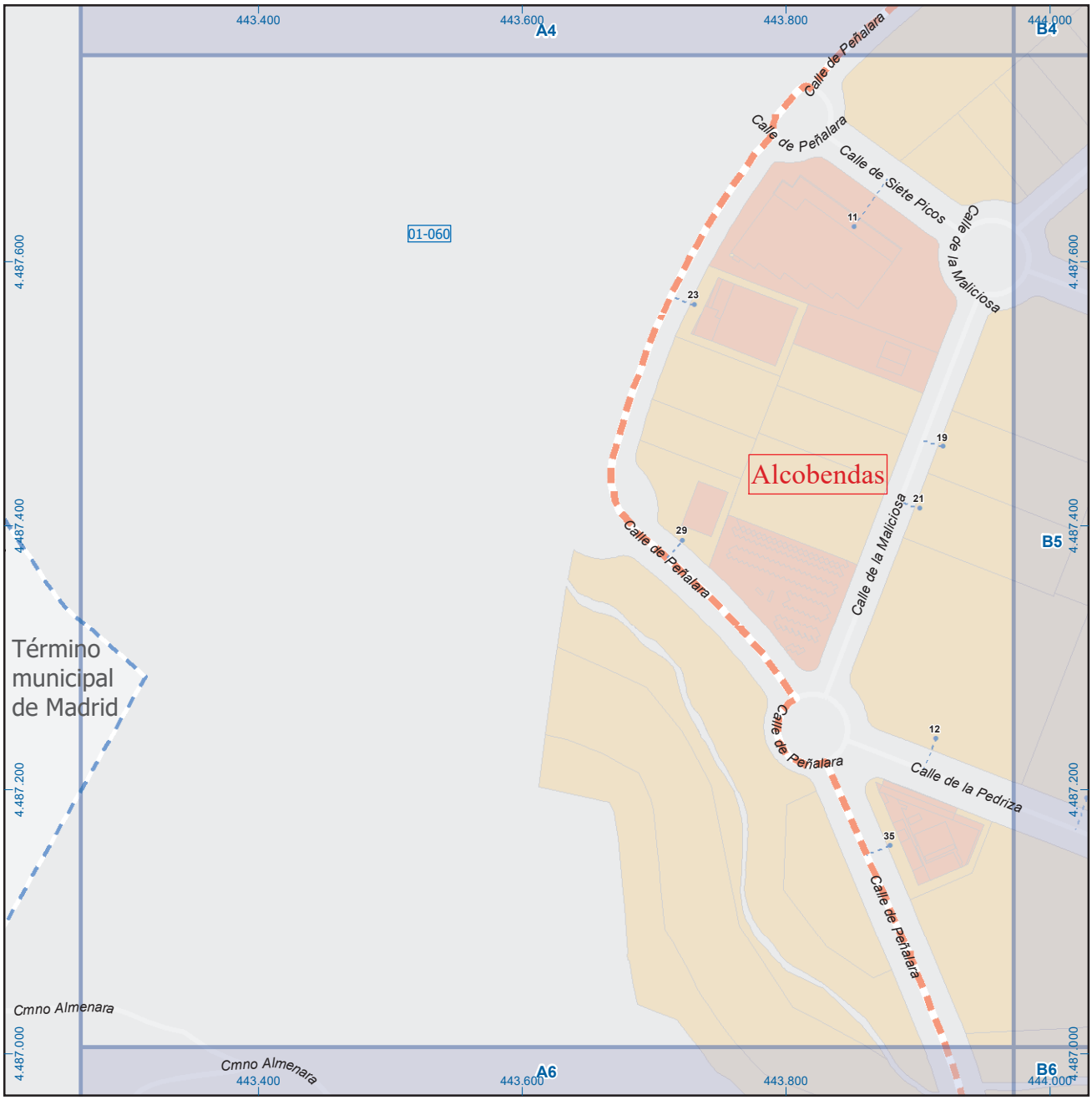

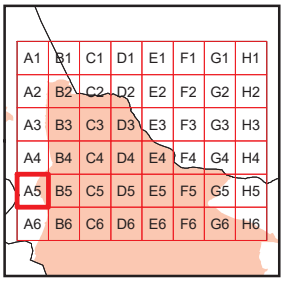

Alcobendas

Leyenda

- perímetro y nombre de núcleo de población (Meco)
- límite municipal; sección censal (01-002)
- autopistas y autovías; carreteras principales (A-6, M-608)
- carreteras secundarias; otras carreteras (M-604, M-618)
- sanidad; ayuntamiento; estación cercanias
- línea de ferrocarril; línea de metro ligero
- boca de metro; estación metro ligero (ML)
- paseillos; número de portal (1)
- calles; parroquias (Calle)

Comunidad de Madrid

Dirección General de Economía
CONSEJERÍA DE ECONOMÍA, HACIENDA Y EMPLEO

0 30 60 m
ESCALA GRÁFICA

Mapa I - A5

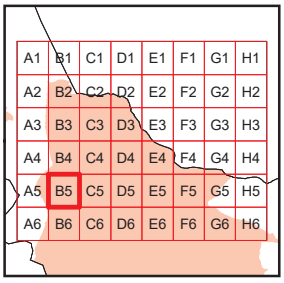

Alcobendas

Leyenda

- Meco — perímetro y nombre de núcleo de población
- 01-002 — límite municipal; sección censal
- A-6 / M-608 — autopistas y autovías; carreteras principales
- M-604 / M-618 — carreteras secundarias; otras carreteras
- sanidad; ayuntamiento; estación cercanias
- línea de ferrocarril; línea de metro ligero
- boca de metro; estación metro ligero
- 1 — paseillos; número de portal
- Calle — calles; parroquias

Comunidad de Madrid

Dirección General de Economía
CONSEJERÍA DE ECONOMÍA, HACIENDA Y EMPLEO

0 30 60 m
ESCALA GRÁFICA

Mapa I - B5

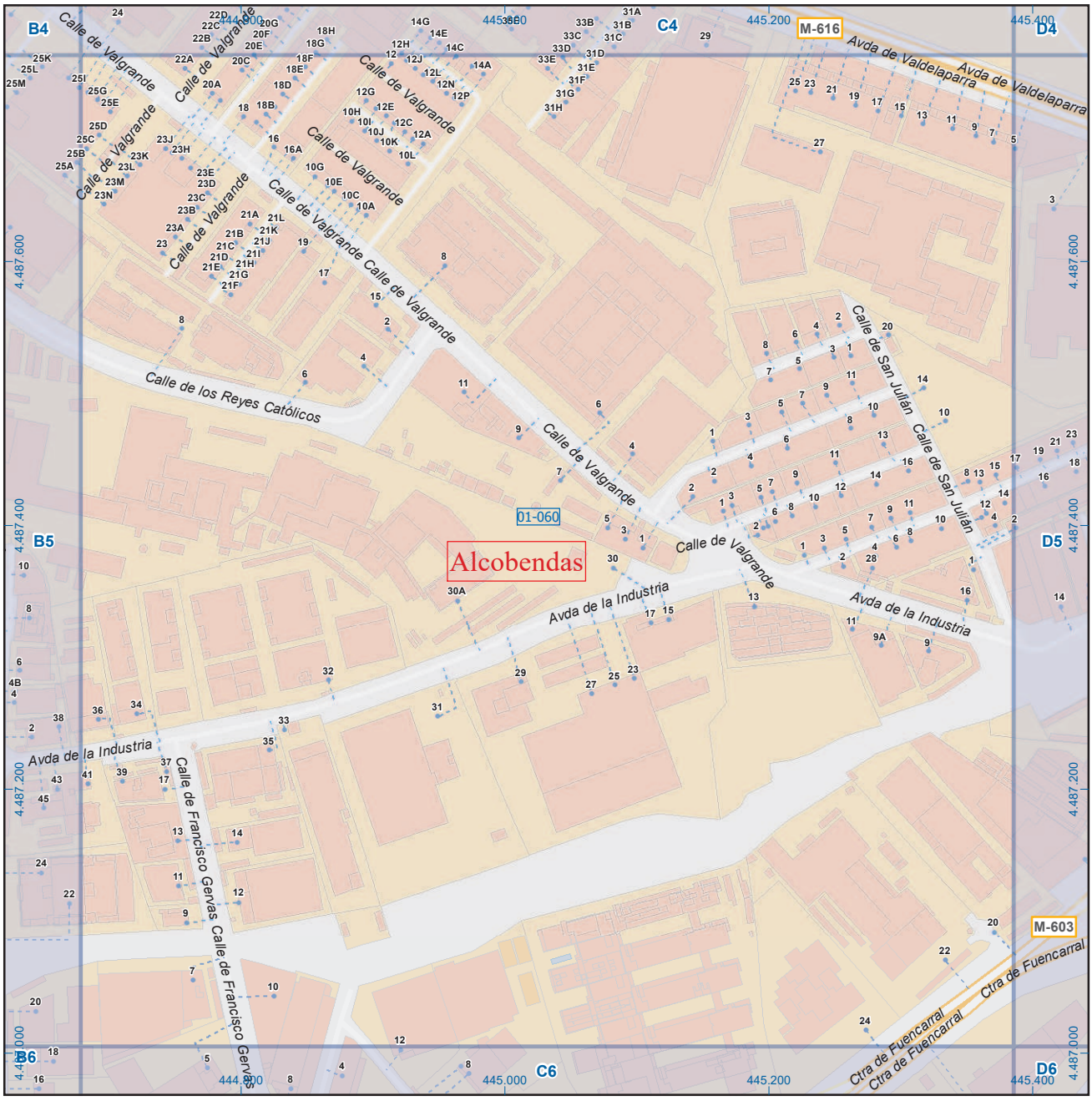

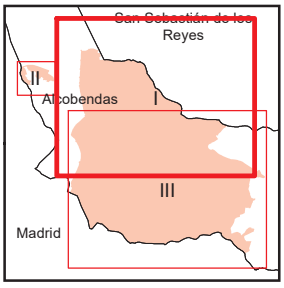

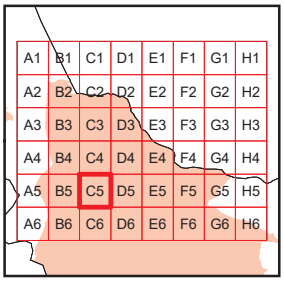

Alcobendas

Leyenda

- Meco — perímetro y nombre de núcleo de población
- 01-002 — límite municipal; sección censal
- A-6 / M-608 — autopistas y autovías; carreteras principales
- M-604 / M-618 — carreteras secundarias; otras carreteras
- sanidad; ayuntamiento; estación cercanías
- línea de ferrocarril; línea de metro ligero
- ML — boca de metro; estación metro ligero
- 1 — paseillos; número de portal
- Calle — calles; parroquias

Comunidad de Madrid

Dirección General de Economía
CONSEJERÍA DE ECONOMÍA, HACIENDA Y EMPLEO

0 30 60 m
ESCALA GRÁFICA

Mapa I - C5

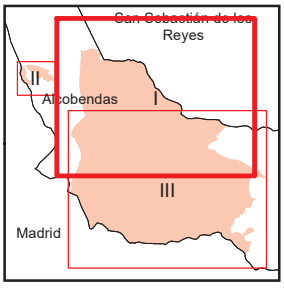

A1	B1	C1	D1	E1	F1	G1	H1
A2	B2	C2	D2	E2	F2	G2	H2
A3	B3	C3	D3	E3	F3	G3	H3
A4	B4	C4	D4	E4	F4	G4	H4
A5	B5	C5	D5	E5	F5	G5	H5
A6	B6	C6	D6	E6	F6	G6	H6

Alcobendas

Leyenda

- Meco — perímetro y nombre de núcleo de población
- 01-002 — límite municipal; sección censal
- A-6 / M-608 — autopistas y autovías; carreteras principales
- M-604 / M-618 — carreteras secundarias; otras carreteras
- sanidad; ayuntamiento; estación cercanías
- línea de ferrocarril; línea de metro ligero
- ML — boca de metro; estación metro ligero
- 1 — paseillos; número de portal
- Calle — calles; parroquias

Comunidad de Madrid

Dirección General de Economía
CONSEJERÍA DE ECONOMÍA, HACIENDA Y EMPLEO

0 30 60 m
ESCALA GRÁFICA

Mapa I - D5

Alcobendas

A1	B1	C1	D1	E1	F1	G1	H1
A2	B2	C2	D2	E2	F2	G2	H2
A3	B3	C3	D3	E3	F3	G3	H3
A4	B4	C4	D4	E4	F4	G4	H4
A5	B5	C5	D5	E5	F5	G5	H5
A6	B6	C6	D6	E6	F6	G6	H6

Leyenda

- Meco — perímetro y nombre de núcleo de población
- 01-002 — límite municipal; sección censal
- A-6 / M-608 — autopistas y autovías; carreteras principales
- M-604 / M-618 — carreteras secundarias; otras carreteras
- sanidad; ayuntamiento; estación cercanías
- línea de ferrocarril; línea de metro ligero
- ML — boca de metro; estación metro ligero
- 1 — paseillos; número de portal
- Calle — calles; parroquias

Comunidad de Madrid
Dirección General de Economía
CONSEJERÍA DE ECONOMÍA, HACIENDA Y EMPLEO

0 30 60 m
ESCALA GRÁFICA

Mapa I - E5

Alcobendas

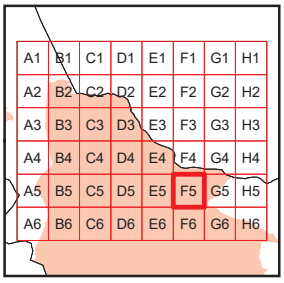

Leyenda

Meco	perímetro y nombre de núcleo de población
01-002	límite municipal; sección censal
A-6 / M-608	autopistas y autovías; carreteras principales
M-604 / M-618	carreteras secundarias; otras carreteras
	sanidad; ayuntamiento; estación cercanias
	línea de ferrocarril; línea de metro ligero
	boca de metro; estación metro ligero
1	paseillos; número de portal
Calle	calles; parroquias

Comunidad de Madrid

Dirección General de Economía
CONSEJERÍA DE ECONOMÍA, HACIENDA Y EMPLEO

0 30 60 m
ESCALA GRÁFICA

Mapa I - F5

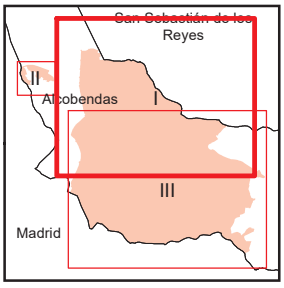

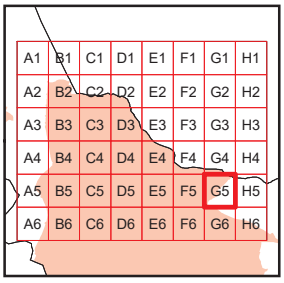

Alcobendas

Leyenda

- Meco — perímetro y nombre de núcleo de población
- 01-002 — límite municipal; sección censal
- A-6 / M-608 — autopistas y autovías; carreteras principales
- M-604 / M-618 — carreteras secundarias; otras carreteras
- sanidad; ayuntamiento; estación cercanias
- línea de ferrocarril; línea de metro ligero
- ML — boca de metro; estación metro ligero
- 1 — paseillos; número de portal
- Calle — calles; parroquias

Comunidad de Madrid

Dirección General de Economía
CONSEJERÍA DE ECONOMÍA, HACIENDA Y EMPLEO

0 30 60 m
ESCALA GRÁFICA

Mapa I - G5

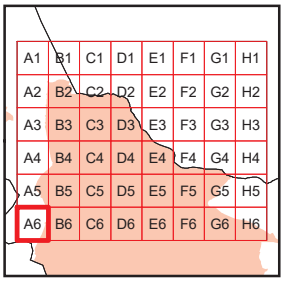

Alcobendas

Leyenda

- perímetro y nombre de núcleo de población (Meco)
- límite municipal; sección censal (01-002)
- autopistas y autovías; carreteras principales (A-6, M-608)
- carreteras secundarias; otras carreteras (M-604, M-618)
- sanidad; ayuntamiento; estación cercanias
- línea de ferrocarril; línea de metro ligero
- boca de metro; estación metro ligero (ML)
- paseillos; número de portal (1)
- calles; parroquias (Calle)

Comunidad de Madrid

Dirección General de Economía
CONSEJERÍA DE ECONOMÍA, HACIENDA Y EMPLEO

0 30 60 m
ESCALA GRÁFICA

Mapa I - A6

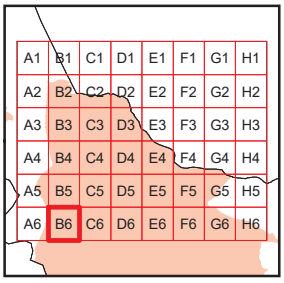

Alcobendas

Leyenda

Meco	perímetro y nombre de núcleo de población
01-002	límite municipal; sección censal
A-6 / M-608	autopistas y autovías; carreteras principales
M-604 / M-618	carreteras secundarias; otras carreteras
	sanidad; ayuntamiento; estación cercanías
	línea de ferrocarril; línea de metro ligero
	boca de metro; estación metro ligero
1	paseillos; número de portal
Calle	calles; parroquias

Comunidad de Madrid
Dirección General de Economía
CONSEJERÍA DE ECONOMÍA, HACIENDA Y EMPLEO

0 30 60 m
ESCALA GRÁFICA

Mapa I - B6

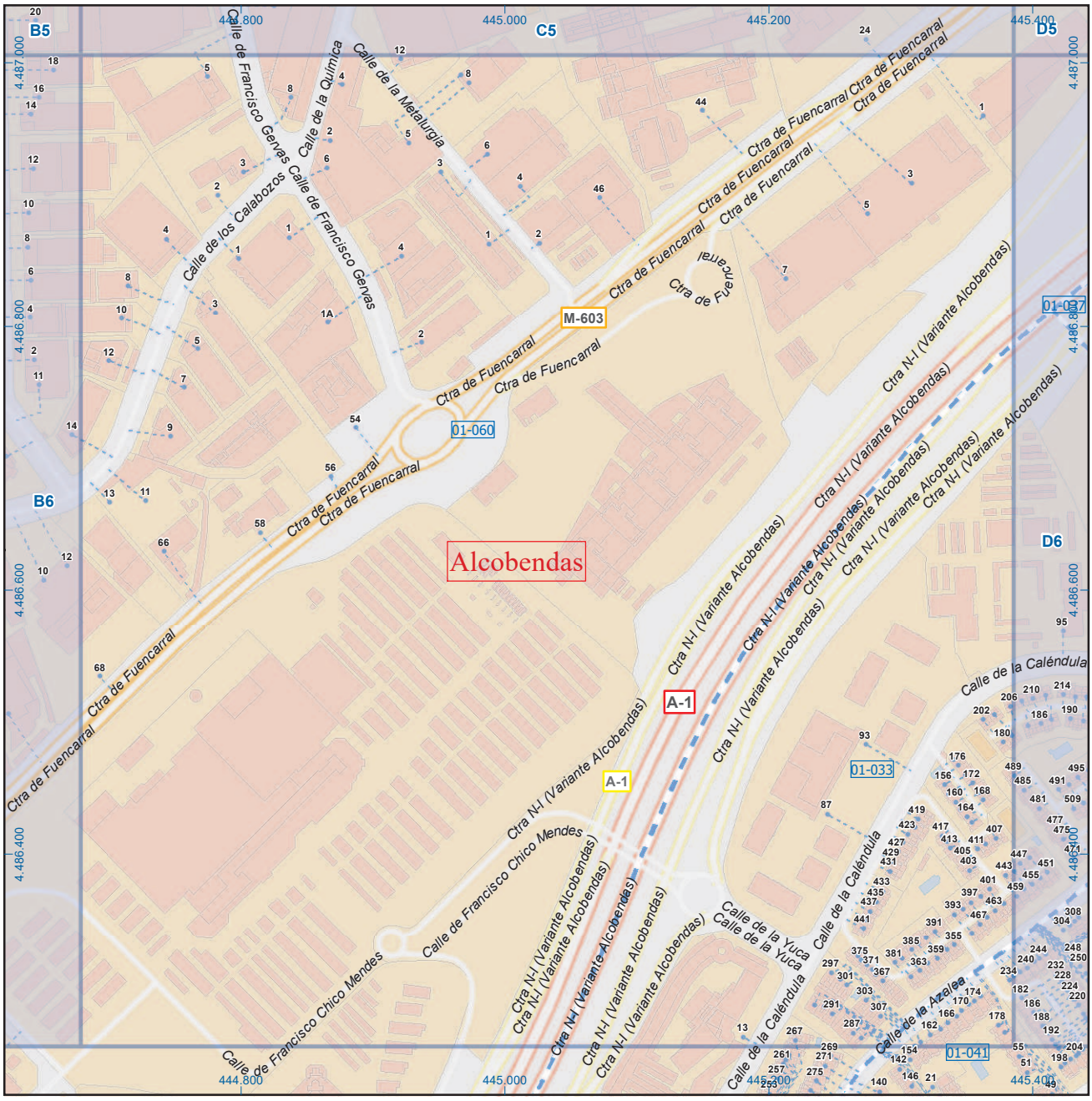

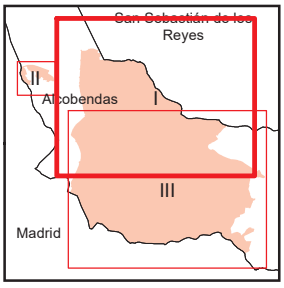

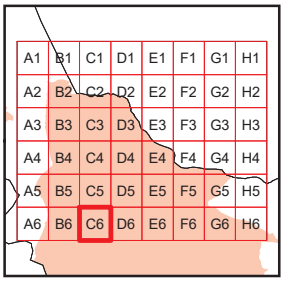

Alcobendas

Leyenda

- Meco — perímetro y nombre de núcleo de población
- 01-002 — límite municipal; sección censal
- A-6 / M-608 — autopistas y autovías; carreteras principales
- M-604 / M-618 — carreteras secundarias; otras carreteras
- sanidad; ayuntamiento; estación cercanías
- línea de ferrocarril; línea de metro ligero
- ML — boca de metro; estación metro ligero
- 1 — paseillos; número de portal
- Calle — calles; parroquias

Comunidad de Madrid

Dirección General de Economía
CONSEJERÍA DE ECONOMÍA, HACIENDA Y EMPLEO

0 30 60 m
ESCALA GRÁFICA

Mapa I - C6

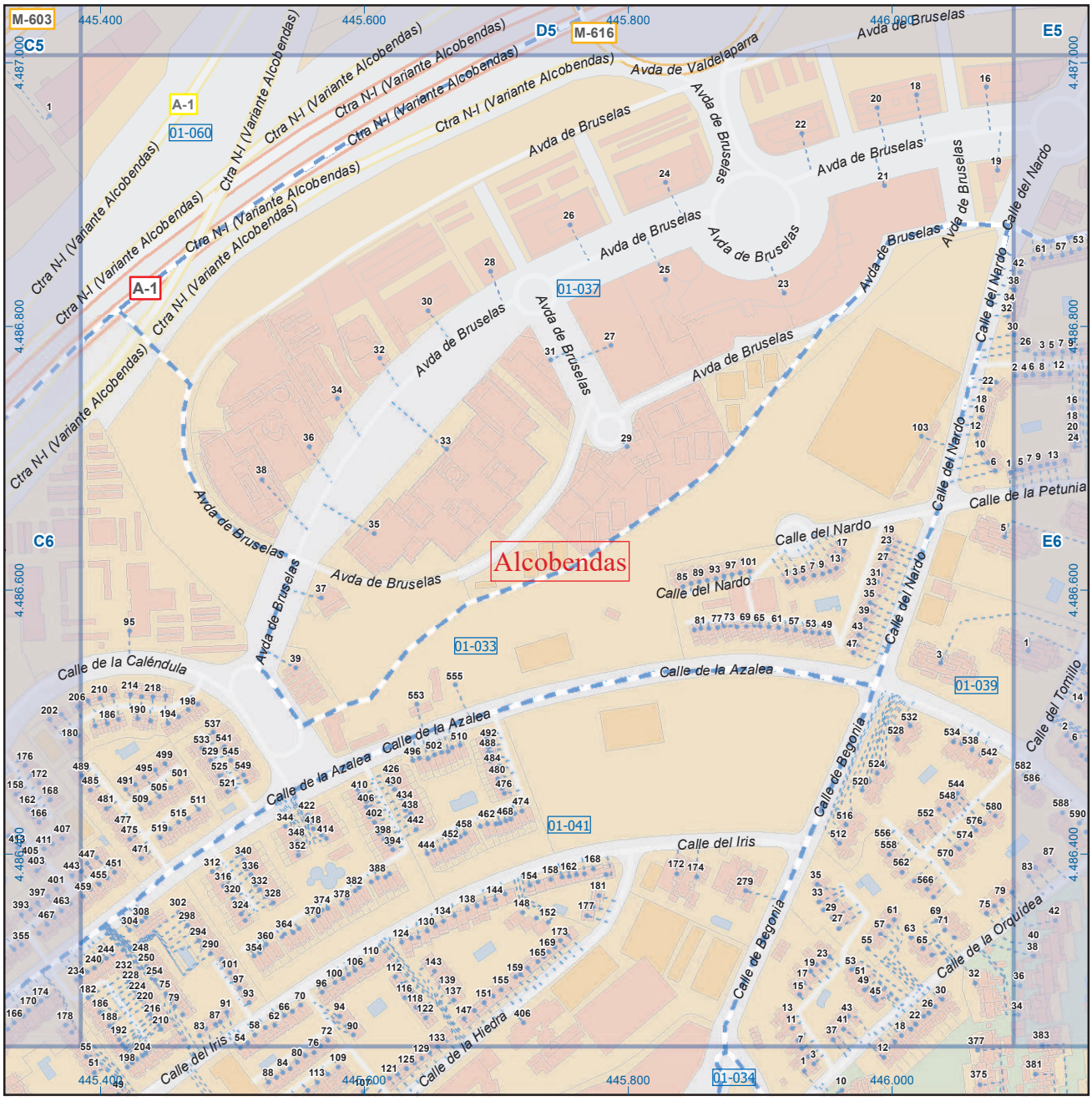

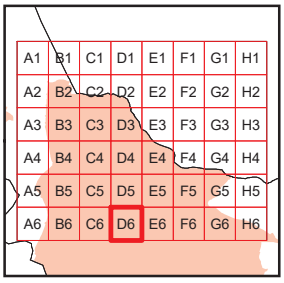

Alcobendas

Leyenda

- perímetro y nombre de núcleo de población (Meco)
- límite municipal; sección censal (01-002)
- autopistas y autovías; carreteras principales (A-6, M-608)
- carreteras secundarias; otras carreteras (M-604, M-618)
- sanidad; ayuntamiento; estación cercanías
- línea de ferrocarril; línea de metro ligero
- boca de metro; estación metro ligero (ML)
- paseillos; número de portal (1)
- calles; parroquias (Calle)

Comunidad de Madrid

Dirección General de Economía
CONSEJERÍA DE ECONOMÍA, HACIENDA Y EMPLEO

0 30 60 m
ESCALA GRÁFICA

Mapa I - D6

Alcobendas

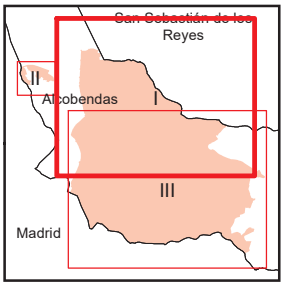

A1	B1	C1	D1	E1	F1	G1	H1
A2	B2	C2	D2	E2	F2	G2	H2
A3	B3	C3	D3	E3	F3	G3	H3
A4	B4	C4	D4	E4	F4	G4	H4
A5	B5	C5	D5	E5	F5	G5	H5
A6	B6	C6	D6	E6	F6	G6	H6

Leyenda

- Meco — perímetro y nombre de núcleo de población
- 01-002 — límite municipal; sección censal
- A-6, M-608 — autopistas y autovías; carreteras principales
- M-604, M-618 — carreteras secundarias; otras carreteras
- sanidad; ayuntamiento; estación cercanías
- línea de ferrocarril; línea de metro ligero
- boca de metro; estación metro ligero
- 1 — paseillos; número de portal
- Calle — calles; parroquias

Comunidad de Madrid
Dirección General de Economía
CONSEJERÍA DE ECONOMÍA, HACIENDA Y EMPLEO

0 30 60 m
ESCALA GRÁFICA

Mapa I - E6

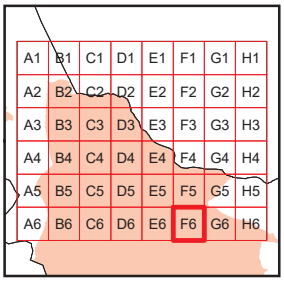

Alcobendas

Leyenda

- Meco — perímetro y nombre de núcleo de población
- 01-002 — límite municipal; sección censal
- A-6 / M-608 — autopistas y autovías; carreteras principales
- M-604 / M-618 — carreteras secundarias; otras carreteras
- sanidad; ayuntamiento; estación cercanías
- línea de ferrocarril; línea de metro ligero
- ML — boca de metro; estación metro ligero
- 1 — paseillos; número de portal
- Calle — calles; parroquias

Comunidad de Madrid

Dirección General de Economía
CONSEJERÍA DE ECONOMÍA, HACIENDA Y EMPLEO

0 30 60 m
ESCALA GRÁFICA

Mapa I - F6

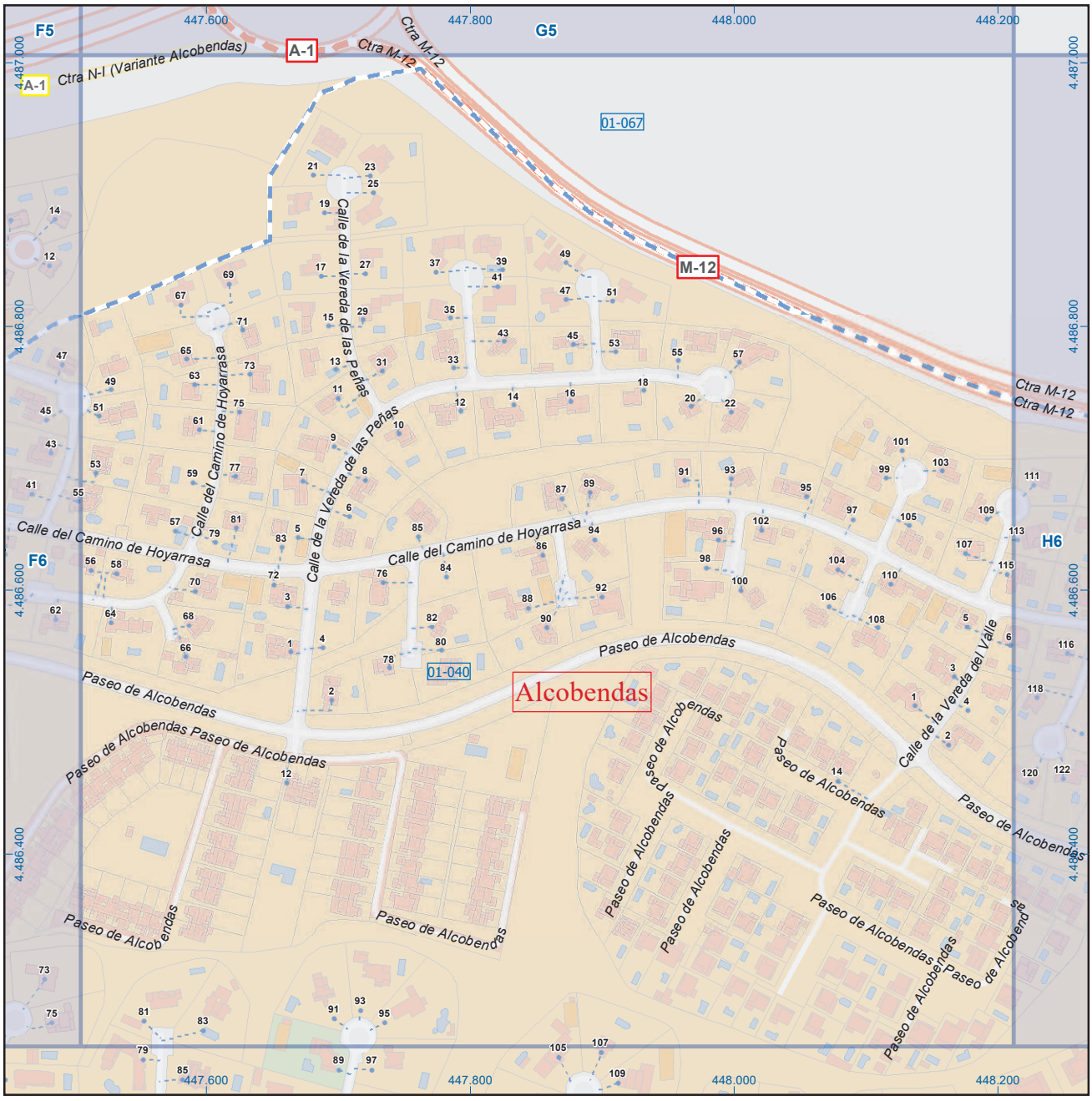

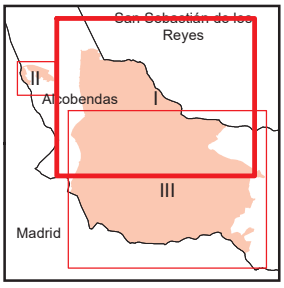

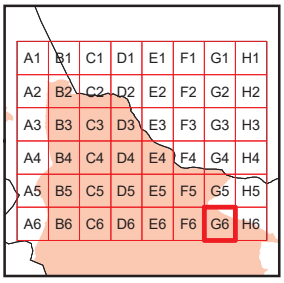

Alcobendas

Leyenda

- perímetro y nombre de núcleo de población (Meco)
- límite municipal; sección censal (01-002)
- autopistas y autovías; carreteras principales (A-6, M-608)
- carreteras secundarias; otras carreteras (M-604, M-618)
- sanidad; ayuntamiento; estación cercanías
- línea de ferrocarril; línea de metro ligero
- boca de metro; estación metro ligero (ML)
- paseillos; número de portal (1)
- calles; parroquias (Calle)

Comunidad de Madrid

Dirección General de Economía
CONSEJERÍA DE ECONOMÍA, HACIENDA Y EMPLEO

0 30 60 m
ESCALA GRÁFICA

Mapa I - G6

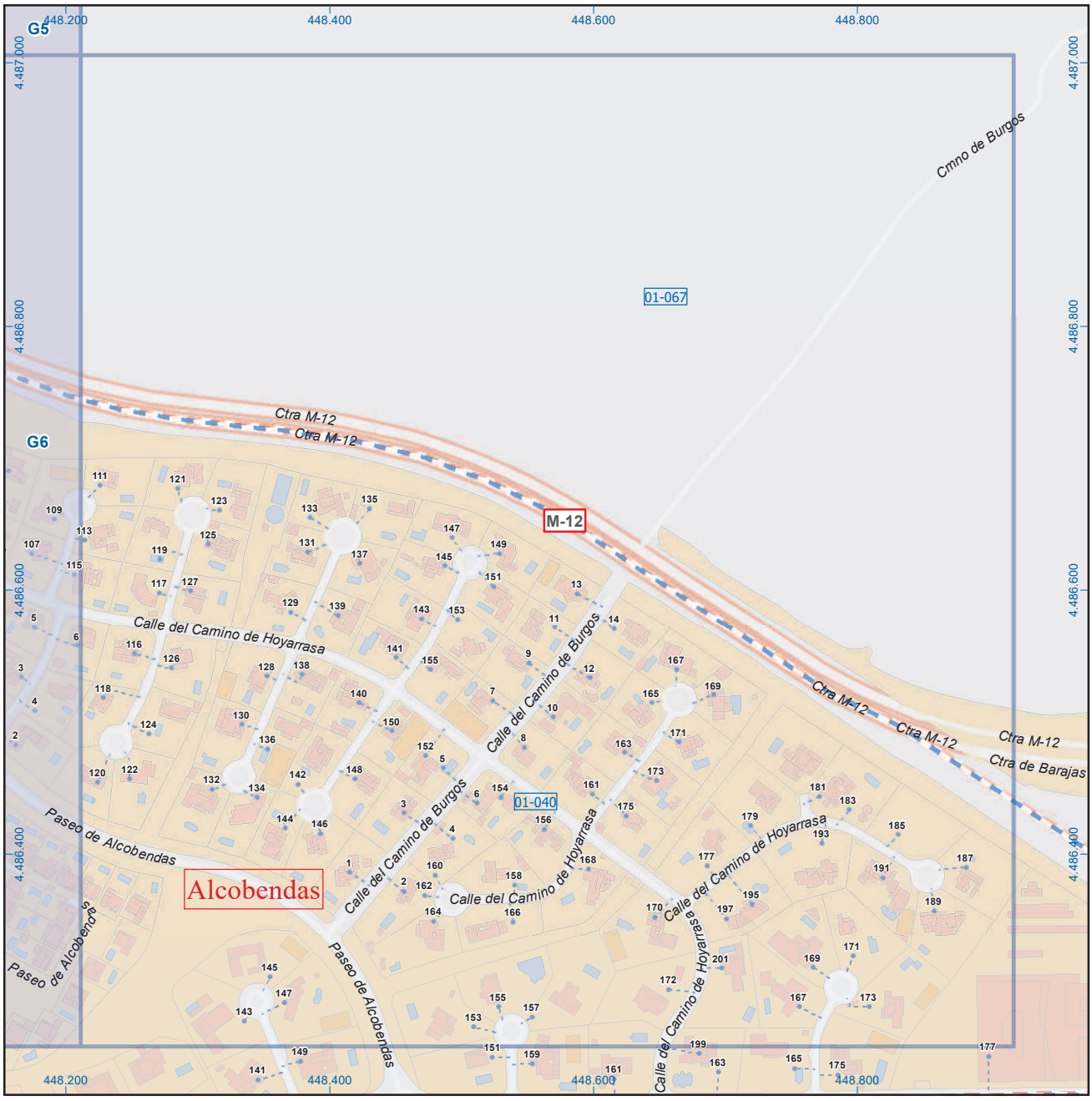

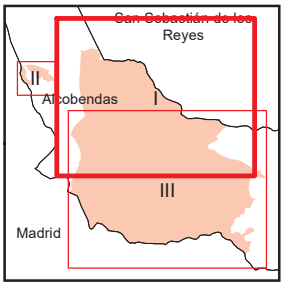

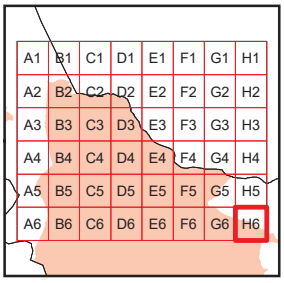

Alcobendas

Leyenda

- Meco — perímetro y nombre de núcleo de población
- 01-002 — límite municipal; sección censal
- A-6, M-604 — autopistas y autovías; carreteras principales
- M-608, M-618 — carreteras secundarias; otras carreteras
- sanidad; ayuntamiento; estación cercanías
- línea de ferrocarril; línea de metro ligero
- ML — boca de metro; estación metro ligero
- 1 — paseillos; número de portal
- Calle — calles; parroquias

Comunidad de Madrid

Dirección General de Economía
CONSEJERÍA DE ECONOMÍA, HACIENDA Y EMPLEO

0 30 60 m
ESCALA GRÁFICA

Mapa I - H6

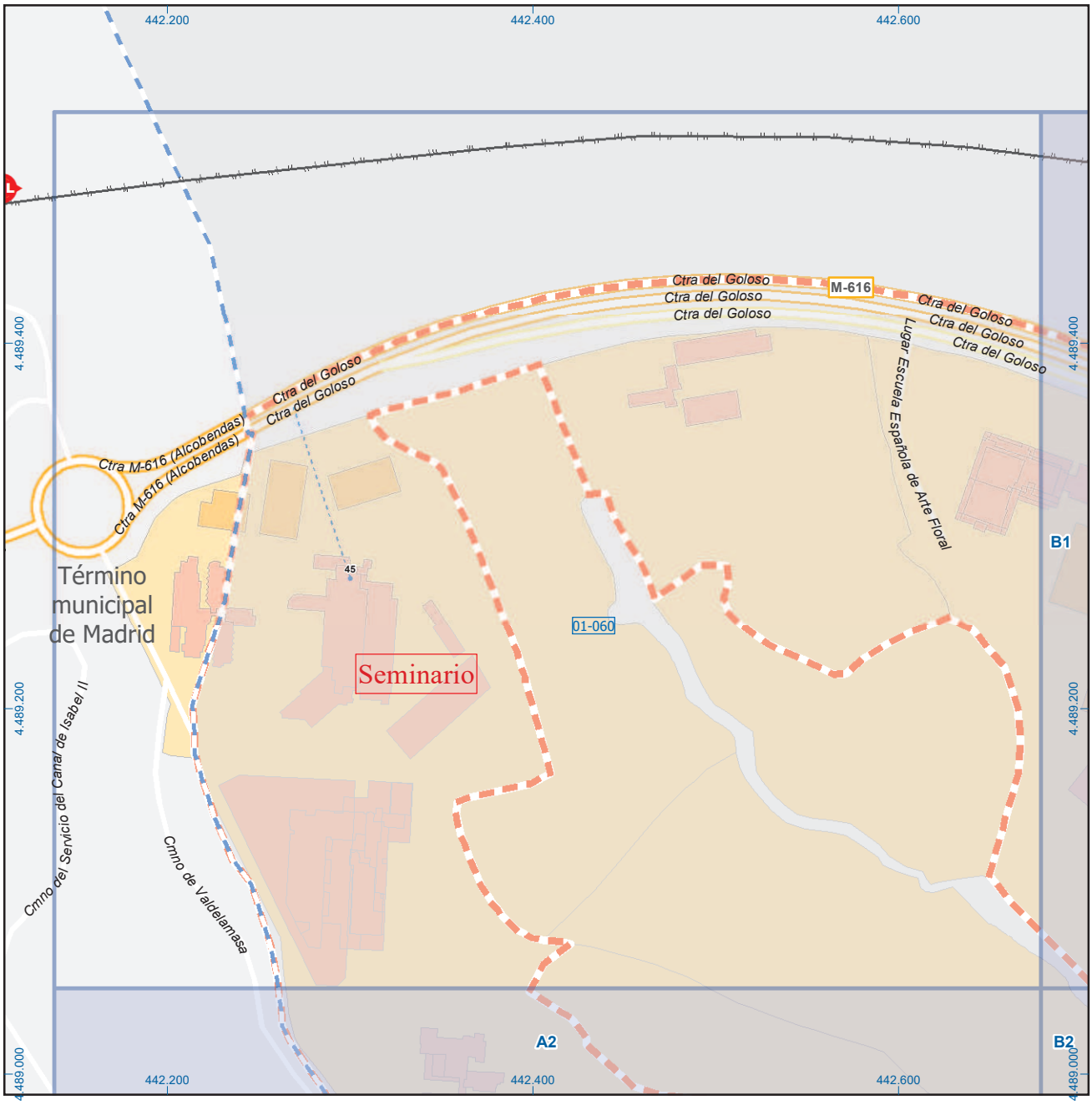

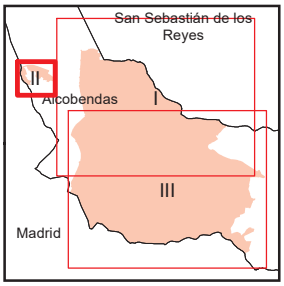

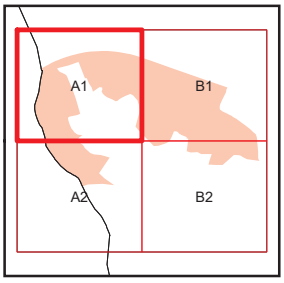

Alcobendas

Leyenda

Meco	perímetro y nombre de núcleo de población
01-002	límite municipal; sección censal
A-6 / M-608	autopistas y autovías; carreteras principales
M-604 / M-618	carreteras secundarias; otras carreteras
	sanidad; ayuntamiento; estación cercanias
	línea de ferrocarril; línea de metro ligero
ML	boca de metro; estación metro ligero
1	paseillos; número de portal
Calle	calles; parroquias

Comunidad de Madrid

Dirección General de Economía
CONSEJERÍA DE ECONOMÍA, HACIENDA Y EMPLEO

0 20 40 m
ESCALA GRÁFICA

Mapa II - A1

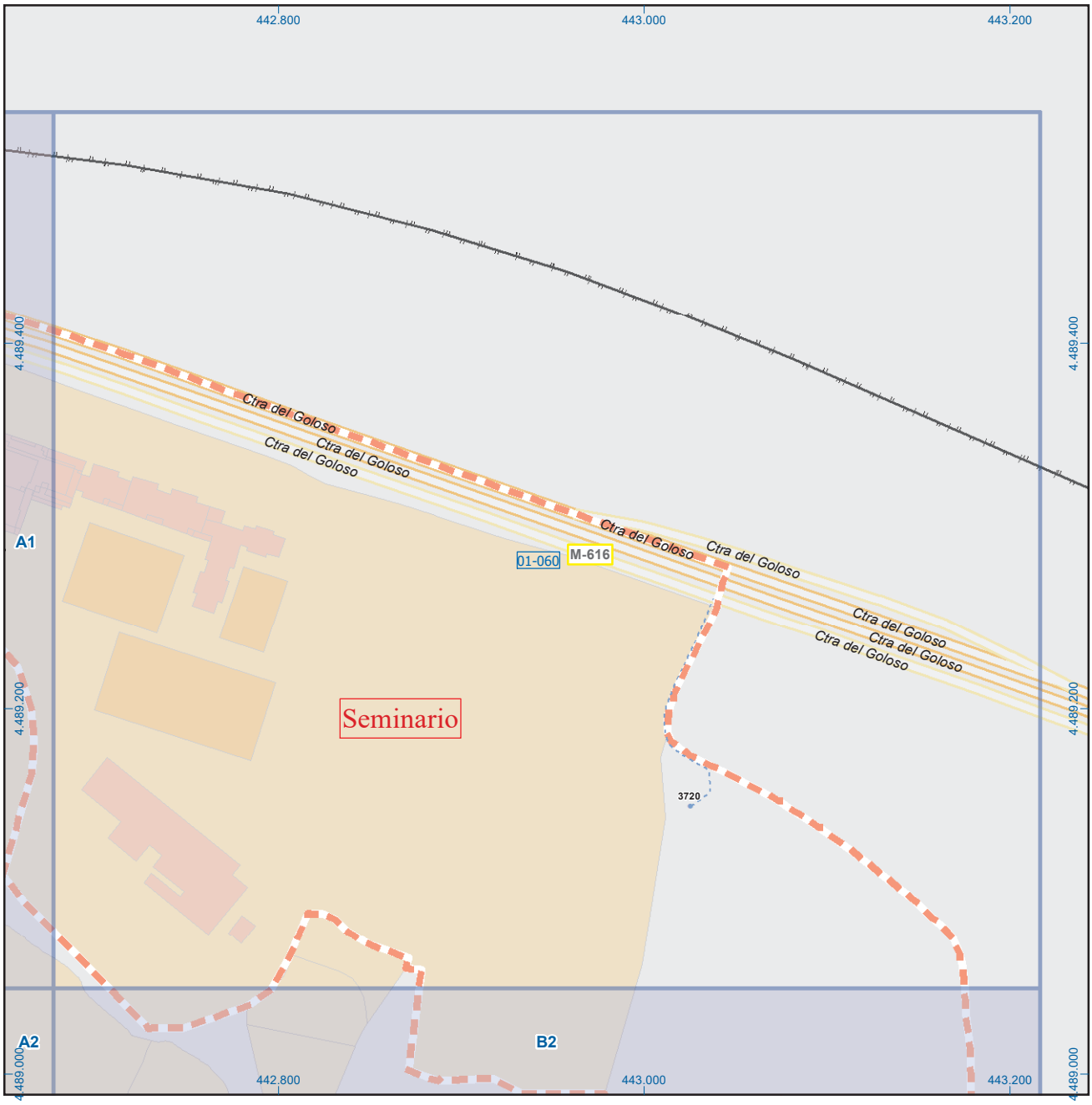

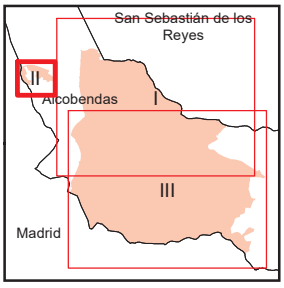

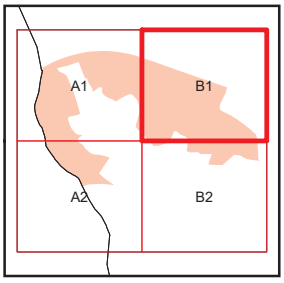

Alcobendas

Leyenda

Meco	perímetro y nombre de núcleo de población
01-002	límite municipal; sección censal
A-6 / M-608	autopistas y autovías; carreteras principales
M-604 / M-618	carreteras secundarias; otras carreteras
	sanidad; ayuntamiento; estación cercanias
	línea de ferrocarril; línea de metro ligero
Metro / ML	boca de metro; estación metro ligero
1	paseillos; número de portal
Calle	calles; parroquias

Comunidad de Madrid

Dirección General de Economía
CONSEJERÍA DE ECONOMÍA, HACIENDA Y EMPLEO

0 20 40 m
ESCALA GRÁFICA

Mapa II - B1

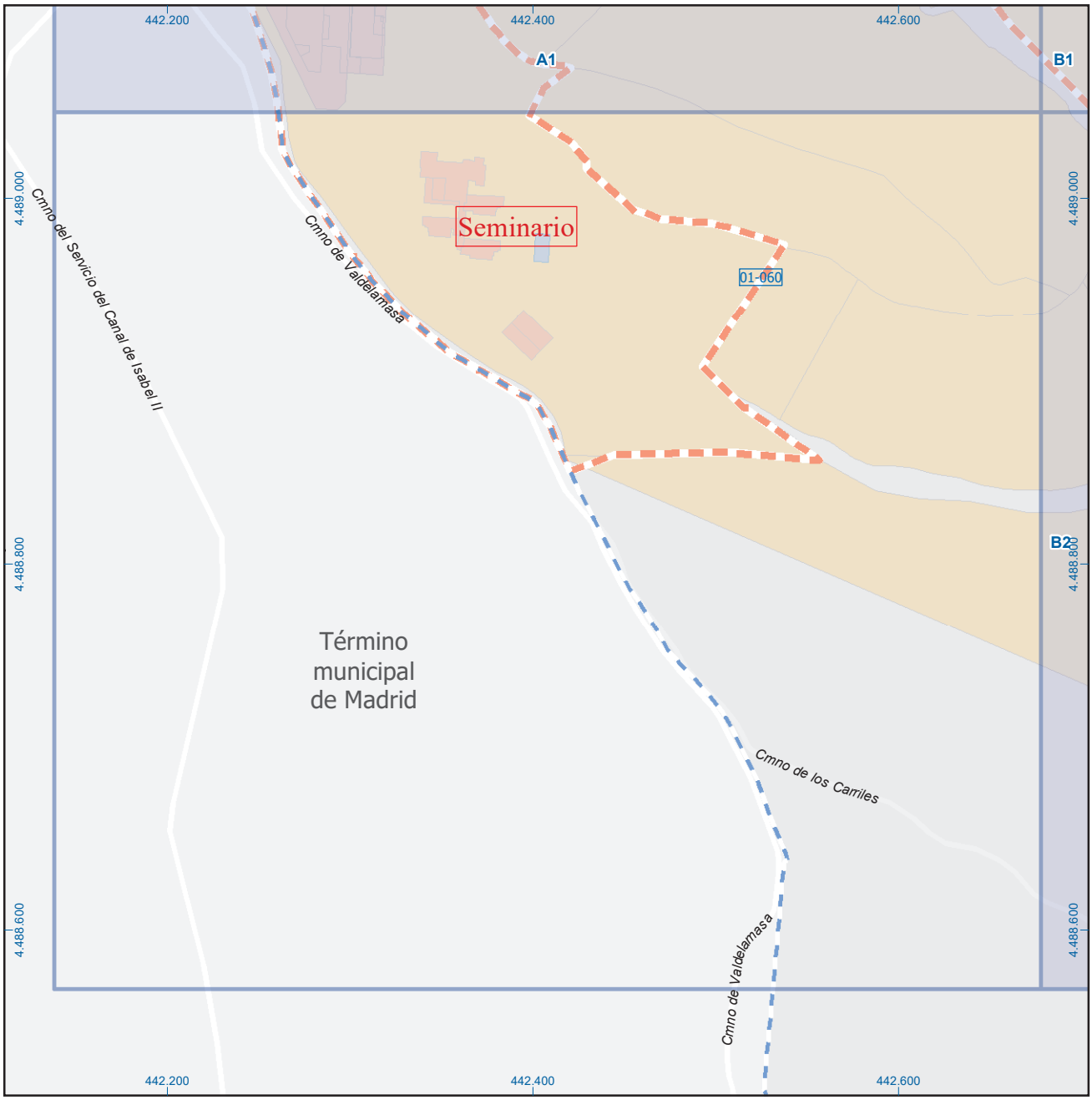

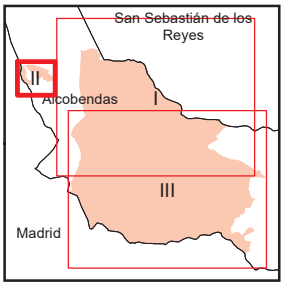

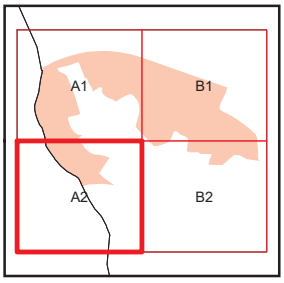

Alcobendas

Leyenda

	perímetro y nombre de núcleo de población
+ −	límite municipal; sección censal
A-6 / M-604	autopistas y autovías; carreteras principales
M-608 / M-618	carreteras secundarias; otras carreteras
	sanidad; ayuntamiento; estación cercanias
	línea de ferrocarril; línea de metro ligero
	boca de metro; estación metro ligero
1	paseillos; número de portal
Calle	calles; parroquias

Comunidad de Madrid

Dirección General de Economía
CONSEJERÍA DE ECONOMÍA, HACIENDA Y EMPLEO

0 20 40 m
ESCALA GRÁFICA

Mapa II - A2

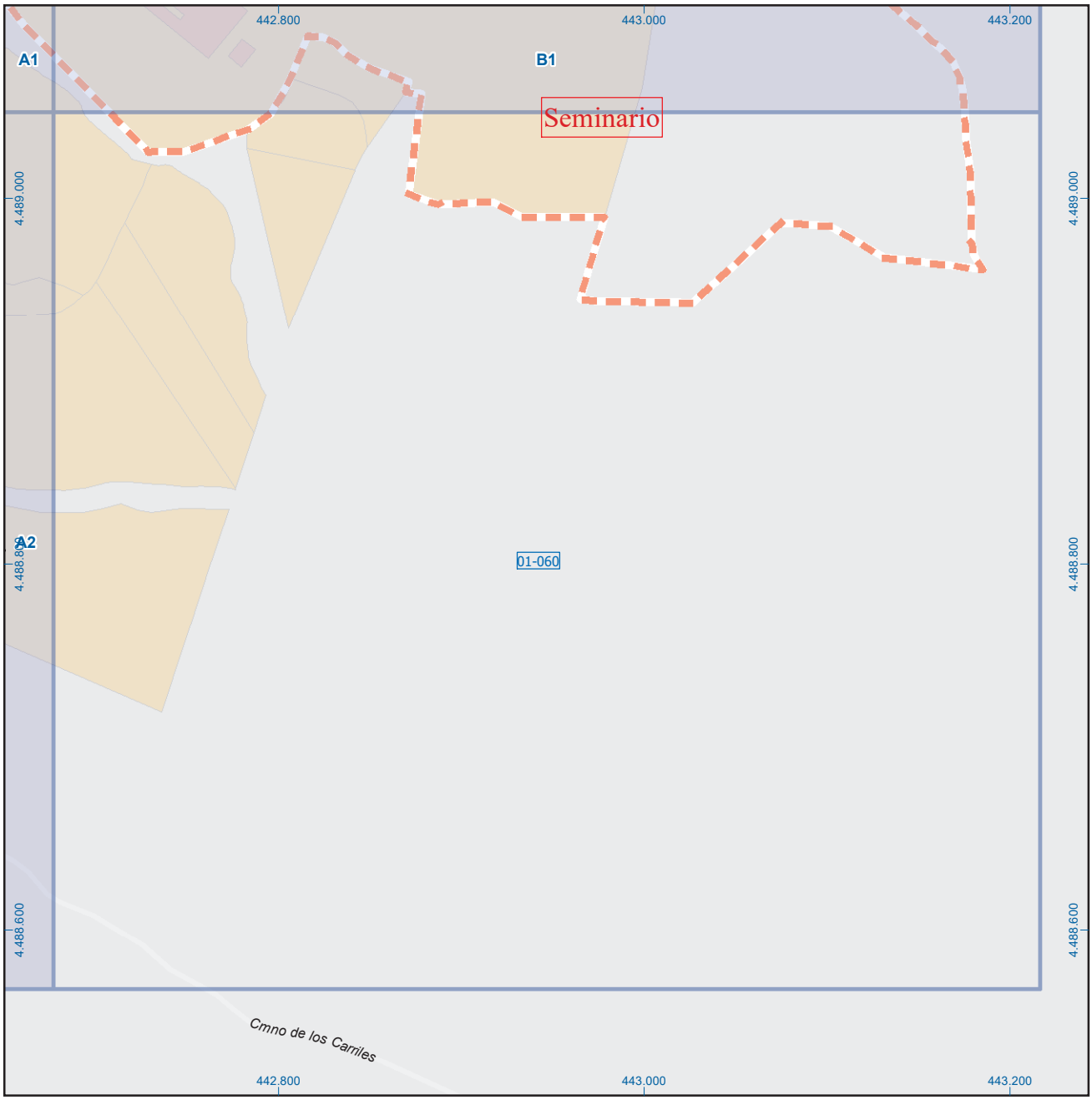

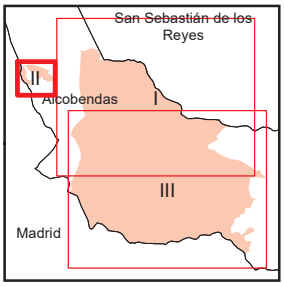

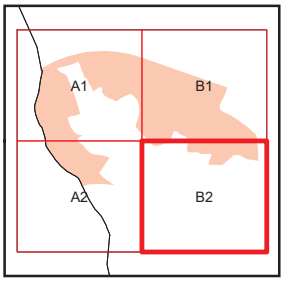

Alcobendas

Leyenda

Meco	perímetro y nombre de núcleo de población
01-002	límite municipal; sección censal
A-6 / M-608	autopistas y autovías; carreteras principales
M-604 / M-618	carreteras secundarias; otras carreteras
	sanidad; ayuntamiento; estación cercanias
	línea de ferrocarril; línea de metro ligero
Metro / ML	boca de metro; estación metro ligero
1	paseillos; número de portal
Calle	calles; parroquias

Comunidad de Madrid

Dirección General de Economía
CONSEJERÍA DE ECONOMÍA, HACIENDA Y EMPLEO

0 20 40 m
ESCALA GRÁFICA

Mapa II - B2

Alcobendas

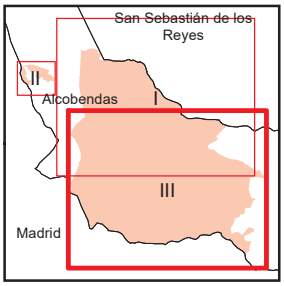

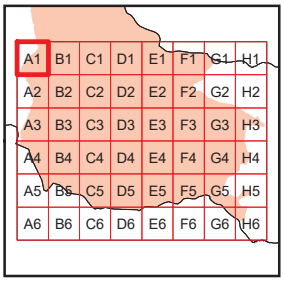

Leyenda

- perímetro y nombre de núcleo de población (Meco)
- límite municipal; sección censal (01-002)
- autopistas y autovías; carreteras principales (A-6, M-608)
- carreteras secundarias; otras carreteras (M-604, M-618)
- sanidad; ayuntamiento; estación cercanias
- línea de ferrocarril; línea de metro ligero
- boca de metro; estación metro ligero (ML)
- paseillos; número de portal (1)
- calles; parroquias (Calle)

Comunidad de Madrid

Dirección General de Economía
CONSEJERÍA DE ECONOMÍA, HACIENDA Y EMPLEO

0 30 60 m
ESCALA GRÁFICA

Mapa III - A1

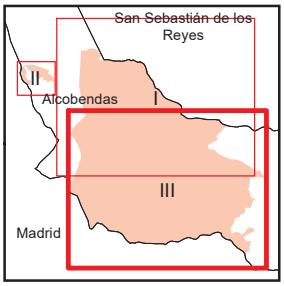

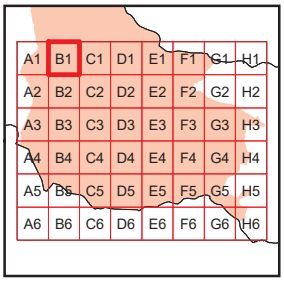

Alcobendas

Leyenda

- Meco — perímetro y nombre de núcleo de población
- 01-002 — límite municipal; sección censal
- A-6, M-608 — autopistas y autovías; carreteras principales
- M-604, M-618 — carreteras secundarias; otras carreteras
- sanidad; ayuntamiento; estación cercanías
- línea de ferrocarril; línea de metro ligero
- ML — boca de metro; estación metro ligero
- 1 — paseillos; número de portal
- Calle — calles; parroquias

Comunidad de Madrid

Dirección General de Economía
CONSEJERÍA DE ECONOMÍA, HACIENDA Y EMPLEO

0 30 60 m
ESCALA GRÁFICA

Mapa III - B1

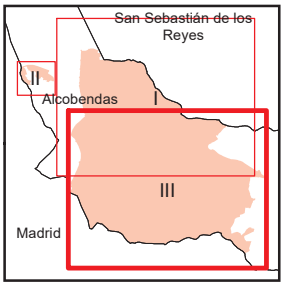

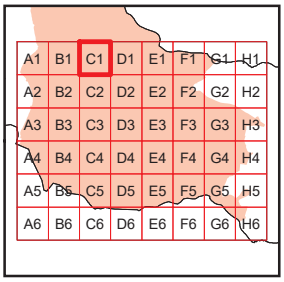

Alcobendas

Leyenda

- Meco — perímetro y nombre de núcleo de población
- 01-002 — límite municipal; sección censal
- A-6 / M-608 — autopistas y autovías; carreteras principales
- M-604 / M-618 — carreteras secundarias; otras carreteras
- sanidad; ayuntamiento; estación cercanías
- línea de ferrocarril; línea de metro ligero
- boca de metro; estación metro ligero
- 1 — paseillos; número de portal
- Calle — calles; parroquias

Comunidad de Madrid

Dirección General de Economía
CONSEJERÍA DE ECONOMÍA, HACIENDA Y EMPLEO

0 30 60 m
ESCALA GRÁFICA

Mapa III - C1

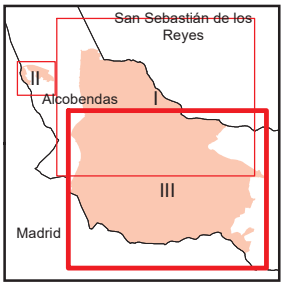

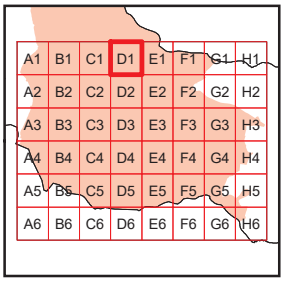

Alcobendas

Leyenda

- Meco — perímetro y nombre de núcleo de población
- 01-002 — límite municipal; sección censal
- A-6 / M-608 — autopistas y autovías; carreteras principales
- M-604 / M-618 — carreteras secundarias; otras carreteras
- sanidad; ayuntamiento; estación cercanías
- línea de ferrocarril; línea de metro ligero
- ML — boca de metro; estación metro ligero
- 1 — paseillos; número de portal
- Calle — calles; parroquias

Comunidad de Madrid

Dirección General de Economía
CONSEJERÍA DE ECONOMÍA, HACIENDA Y EMPLEO

0 30 60 m
ESCALA GRÁFICA

Mapa III - D1

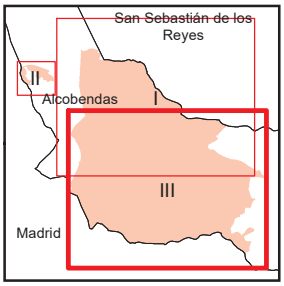

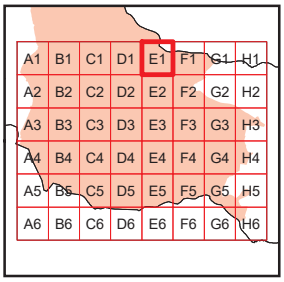

Alcobendas

Leyenda

- Meco — perímetro y nombre de núcleo de población
- 01-002 — límite municipal; sección censal
- A-6 / M-608 — autopistas y autovías; carreteras principales
- M-604 / M-618 — carreteras secundarias; otras carreteras
- sanidad; ayuntamiento; estación cercanías
- línea de ferrocarril; línea de metro ligero
- boca de metro; estación metro ligero
- 1 — paseillos; número de portal
- Calle — calles; parroquias

Comunidad de Madrid

Dirección General de Economía
CONSEJERÍA DE ECONOMÍA, HACIENDA Y EMPLEO

0 30 60 m
ESCALA GRÁFICA

Mapa III - E1

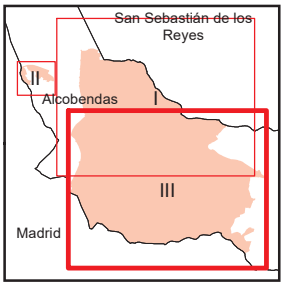

A1	B1	C1	D1	E1	F1	G1	H1
A2	B2	C2	D2	E2	F2	G2	H2
A3	B3	C3	D3	E3	F3	G3	H3
A4	B4	C4	D4	E4	F4	G4	H4
A5	B5	C5	D5	E5	F5	G5	H5
A6	B6	C6	D6	E6	F6	G6	H6

Alcobendas

Leyenda

- Meco — perímetro y nombre de núcleo de población
- 01-002 — límite municipal; sección censal
- A-6 / M-608 — autopistas y autovías; carreteras principales
- M-604 / M-618 — carreteras secundarias; otras carreteras
- sanidad; ayuntamiento; estación cercanías
- línea de ferrocarril; línea de metro ligero
- ML — boca de metro; estación metro ligero
- 1 — paseillos; número de portal
- Calle — calles; parroquias

Comunidad de Madrid

Dirección General de Economía
CONSEJERÍA DE ECONOMÍA, HACIENDA Y EMPLEO

0 30 60 m
ESCALA GRÁFICA

Mapa III - F1

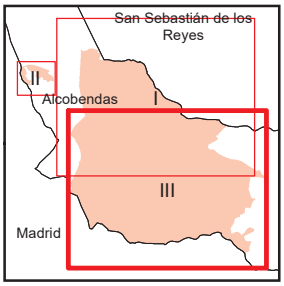

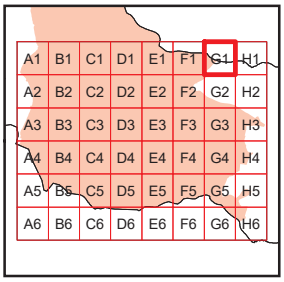

Alcobendas

Leyenda

- perímetro y nombre de núcleo de población (Meco)
- límite municipal; sección censal (01-002)
- autopistas y autovías; carreteras principales (A-6, M-608)
- carreteras secundarias; otras carreteras (M-604, M-618)
- sanidad; ayuntamiento; estación cercanias
- línea de ferrocarril; línea de metro ligero
- boca de metro; estación metro ligero (ML)
- paseillos; número de portal (1)
- calles; parroquias (Calle)

Comunidad de Madrid
Dirección General de Economía
CONSEJERÍA DE ECONOMÍA, HACIENDA Y EMPLEO

0 30 60 m
ESCALA GRÁFICA

Mapa III - G1

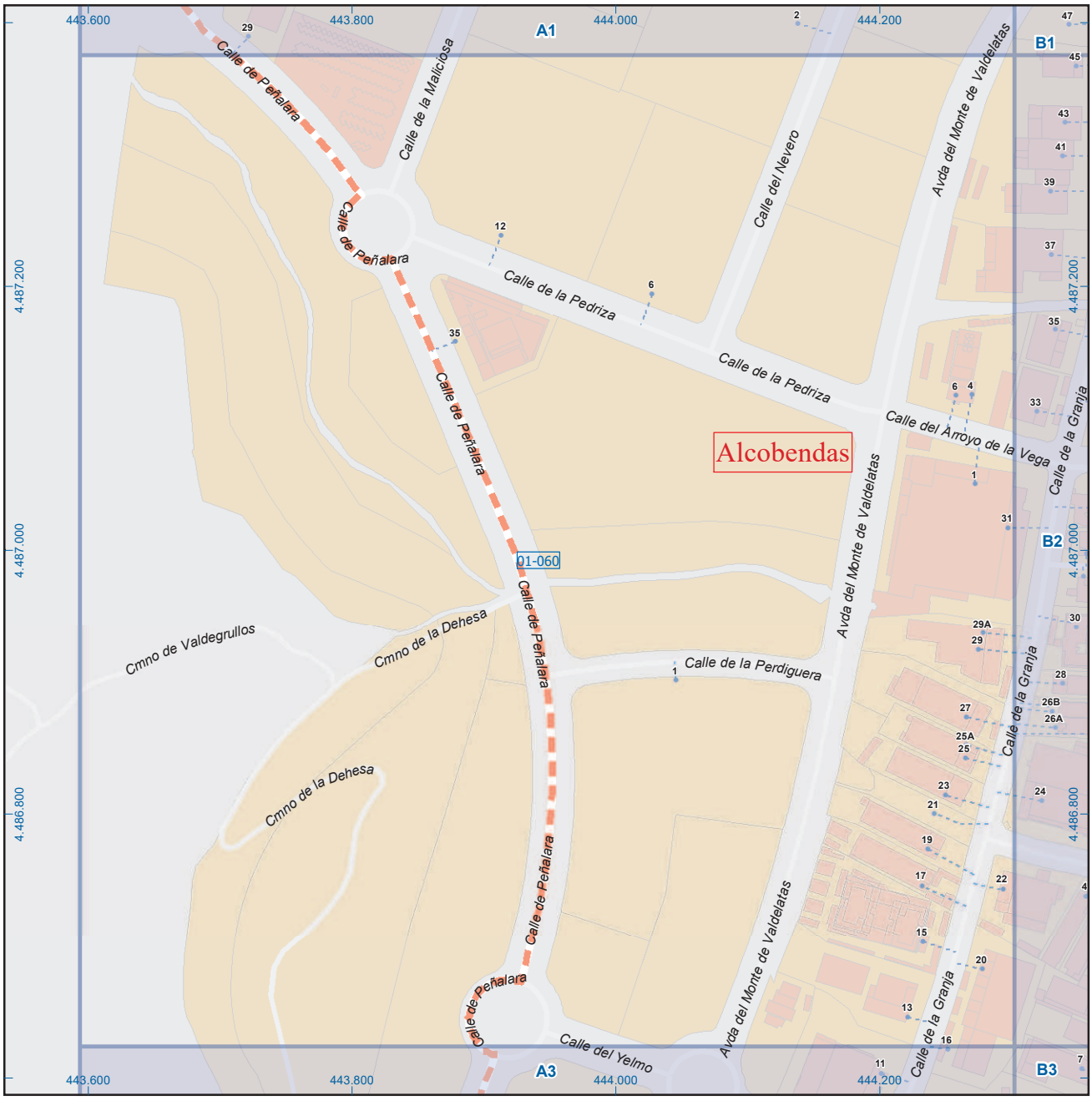

Alcobendas

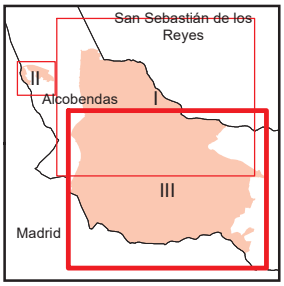

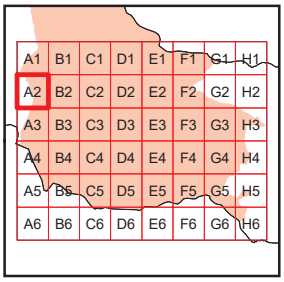

Leyenda

- Meco — perímetro y nombre de núcleo de población
- 01-002 — límite municipal; sección censal
- A-6 / M-608 — autopistas y autovías; carreteras principales
- M-604 / M-618 — carreteras secundarias; otras carreteras
- sanidad; ayuntamiento; estación cercanias
- línea de ferrocarril; línea de metro ligero
- ML — boca de metro; estación metro ligero
- 1 — paseillos; número de portal
- Calle — calles; parroquias

Comunidad de Madrid

Dirección General de Economía
CONSEJERÍA DE ECONOMÍA, HACIENDA Y EMPLEO

0 30 60 m
ESCALA GRÁFICA

Mapa III - A2

Alcobendas

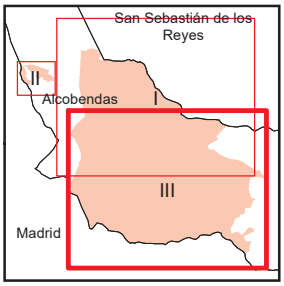

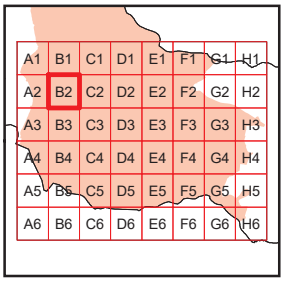

Leyenda

- Meco — perímetro y nombre de núcleo de población
- 01-002 — límite municipal; sección censal
- A-6 / M-608 — autopistas y autovías; carreteras principales
- M-604 / M-618 — carreteras secundarias; otras carreteras
- sanidad; ayuntamiento; estación cercanías
- línea de ferrocarril; línea de metro ligero
- ML — boca de metro; estación metro ligero
- 1 — paseillos; número de portal
- Calle — calles; parroquias

Comunidad de Madrid

Dirección General de Economía
CONSEJERÍA DE ECONOMÍA, HACIENDA Y EMPLEO

0 30 60 m
ESCALA GRÁFICA

Mapa III - B2

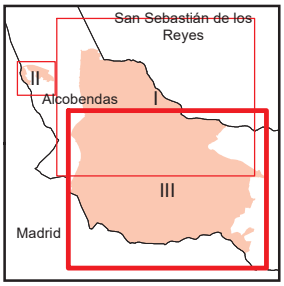

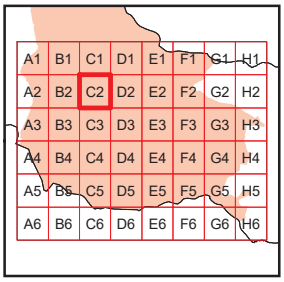

Alcobendas

Leyenda

- perímetro y nombre de núcleo de población (Meco)
- límite municipal; sección censal (01-002)
- autopistas y autovías; carreteras principales (A-6, M-608)
- carreteras secundarias; otras carreteras (M-604, M-618)
- sanidad; ayuntamiento; estación cercanías
- línea de ferrocarril; línea de metro ligero
- boca de metro; estación metro ligero (ML)
- paseillos; número de portal (1)
- calles; parroquias (Calle)

Comunidad de Madrid

Dirección General de Economía
CONSEJERÍA DE ECONOMÍA, HACIENDA Y EMPLEO

0 30 60 m
ESCALA GRÁFICA

Mapa III - C2

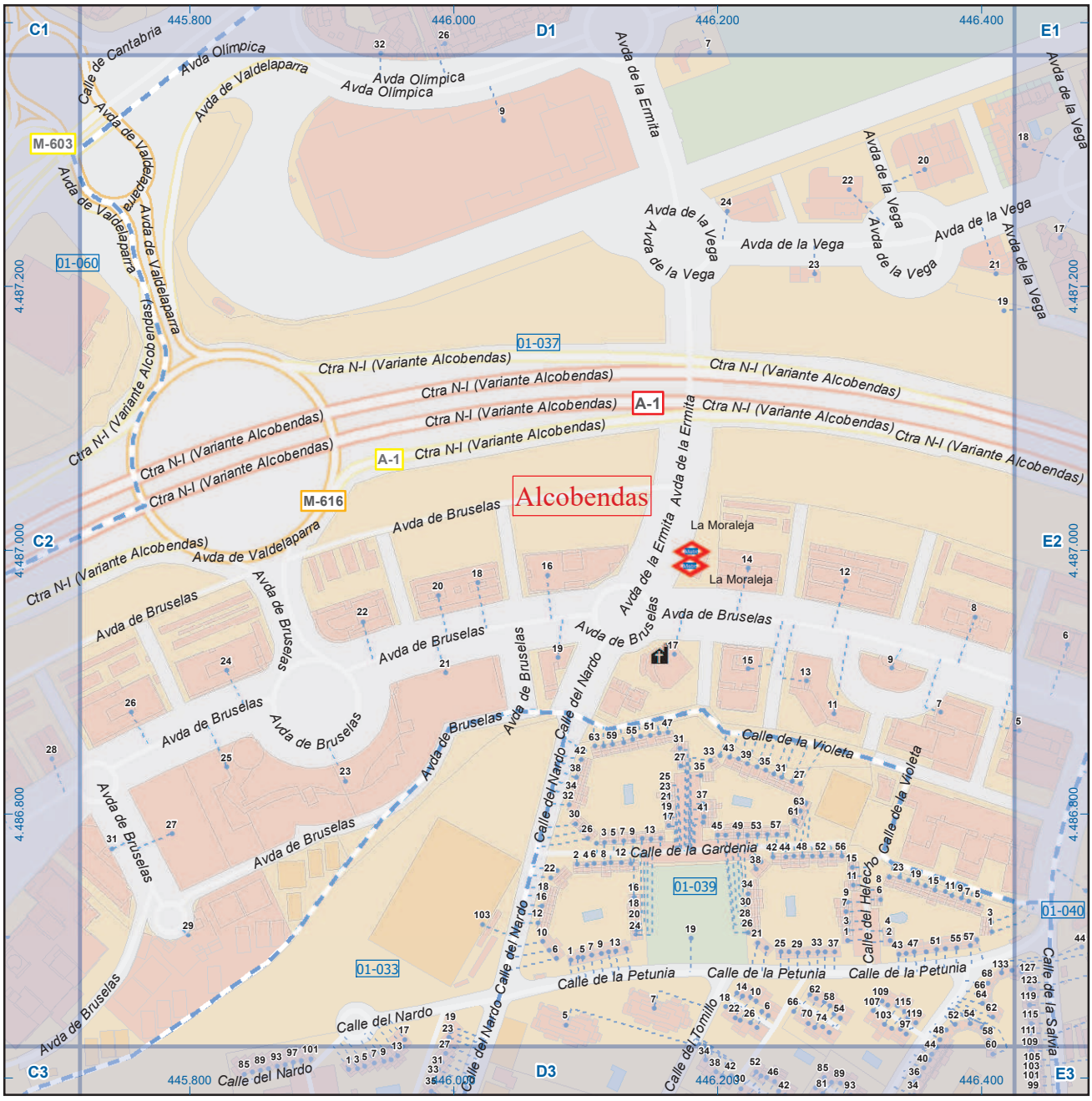

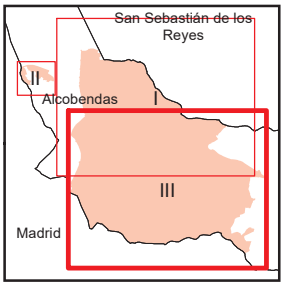

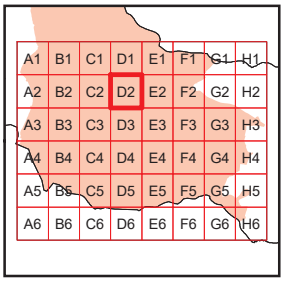

Alcobendas

Leyenda

- perímetro y nombre de núcleo de población (Meco)
- límite municipal; sección censal (01-002)
- autopistas y autovías; carreteras principales (A-6, M-608)
- carreteras secundarias; otras carreteras (M-604, M-618)
- sanidad; ayuntamiento; estación cercanias
- línea de ferrocarril; línea de metro ligero
- boca de metro; estación metro ligero (ML)
- paseillos; número de portal (1)
- calles; parroquias (Calle)

Comunidad de Madrid

Dirección General de Economía
CONSEJERÍA DE ECONOMÍA, HACIENDA Y EMPLEO

0 30 60 m
ESCALA GRÁFICA

Mapa III - D2

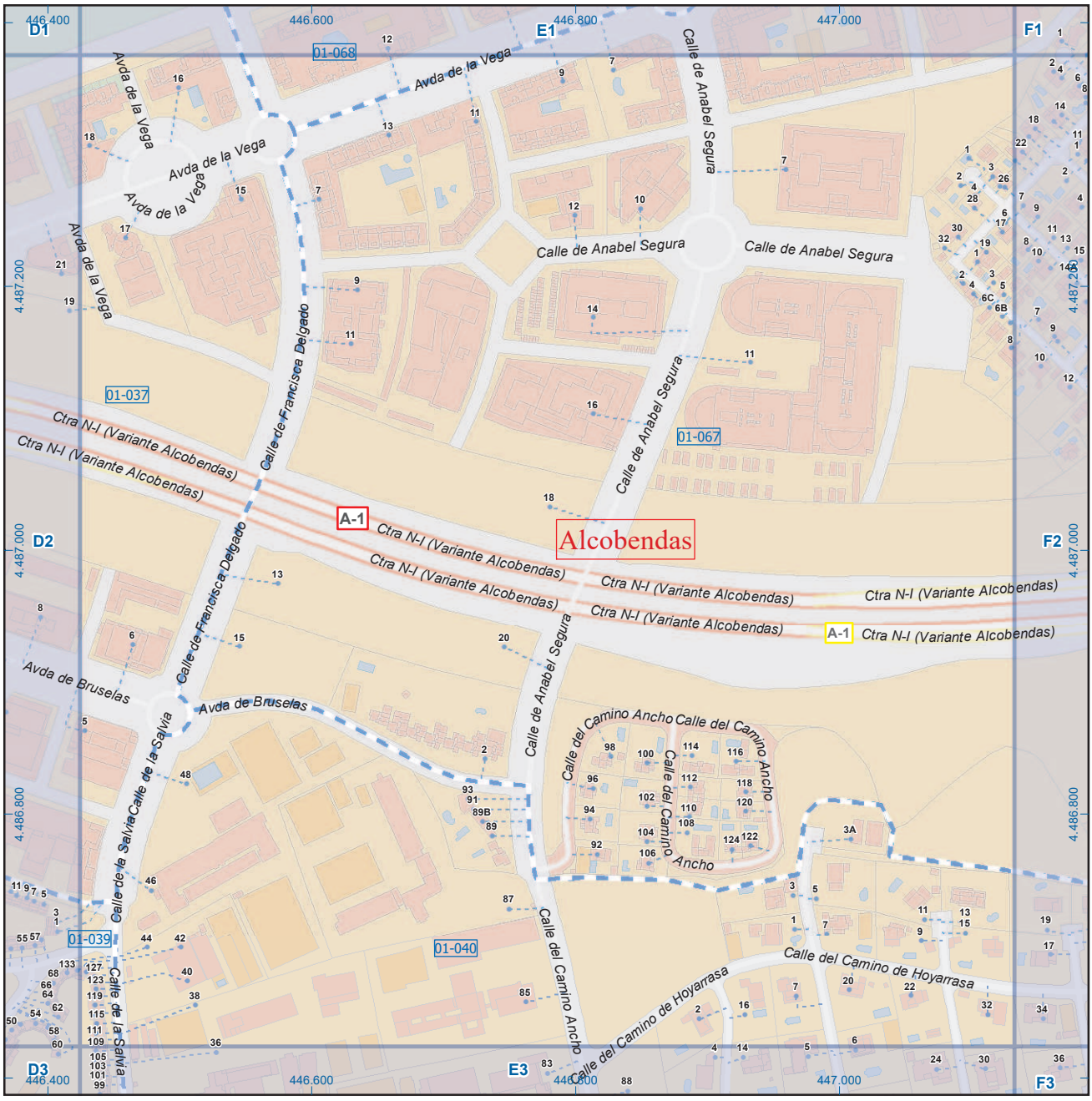

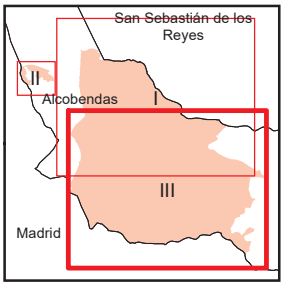

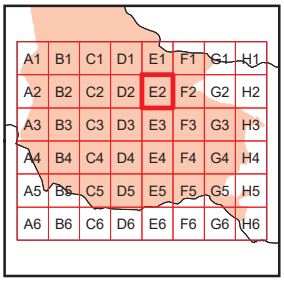

Alcobendas

Leyenda

	perímetro y nombre de núcleo de población
	límite municipal; sección censal
	autopistas y autovías; carreteras principales
	carreteras secundarias; otras carreteras
	sanidad; ayuntamiento; estación cercanias
	línea de ferrocarril; línea de metro ligero
	boca de metro; estación metro ligero
	paseillos; número de portal
	calles; parroquias

Comunidad de Madrid

Dirección General de Economía
CONSEJERÍA DE ECONOMÍA, HACIENDA Y EMPLEO

0 30 60 m
ESCALA GRÁFICA

Mapa III - E2

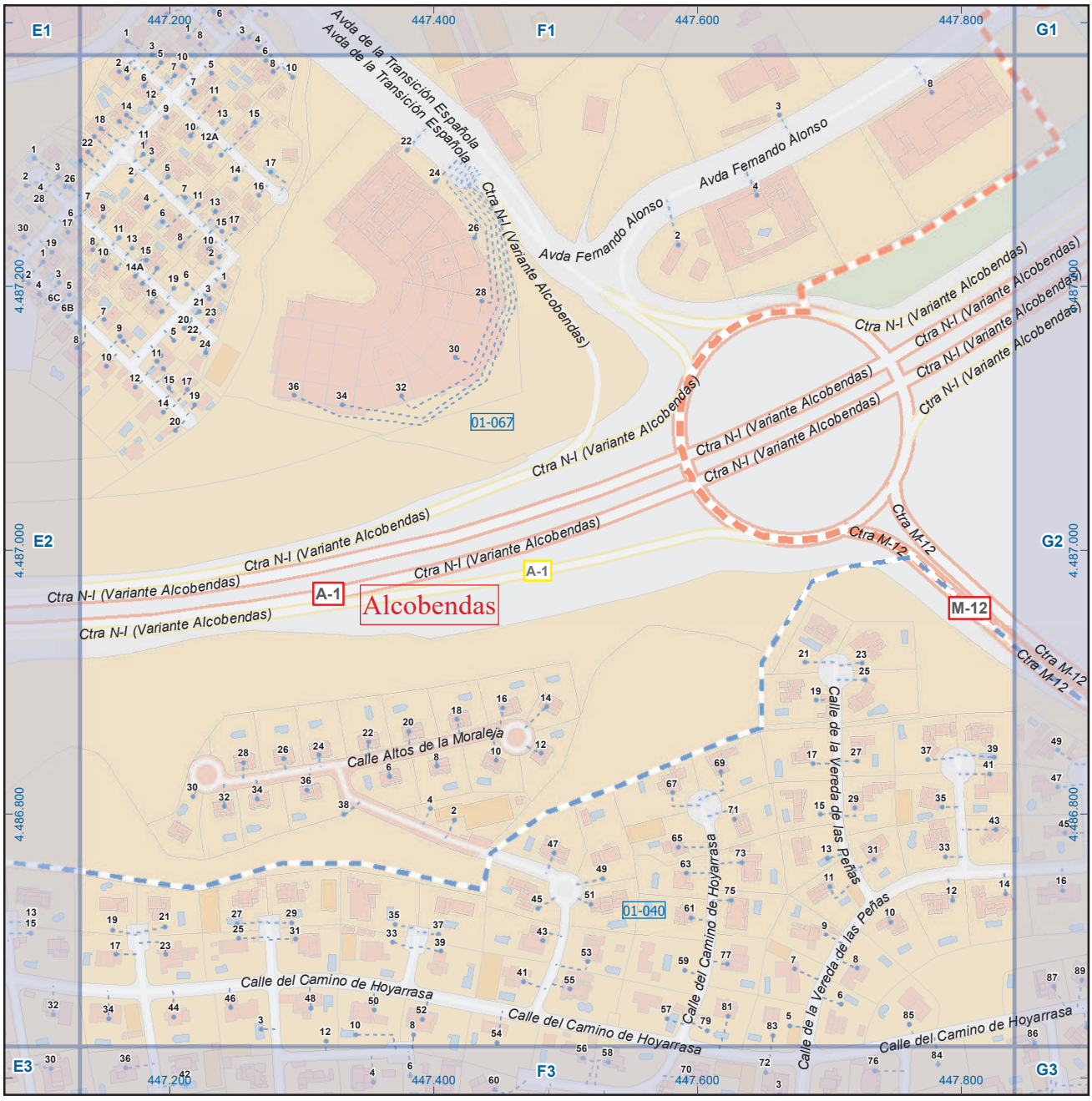

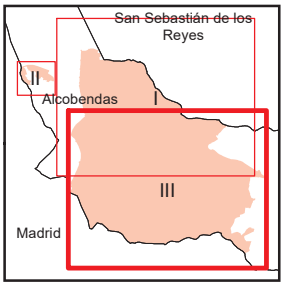

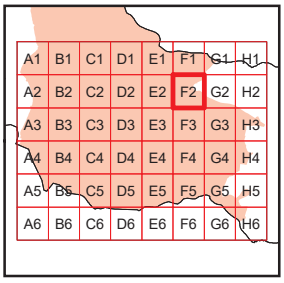

Alcobendas

Leyenda

- perímetro y nombre de núcleo de población (Meco)
- límite municipal; sección censal (01-002)
- autopistas y autovías; carreteras principales (A-6, M-608)
- carreteras secundarias; otras carreteras (M-604, M-618)
- sanidad; ayuntamiento; estación cercanías
- línea de ferrocarril; línea de metro ligero
- boca de metro; estación metro ligero (ML)
- paseillos; número de portal (1)
- calles; parroquias (Calle)

Comunidad de Madrid
Dirección General de Economía
CONSEJERÍA DE ECONOMÍA, HACIENDA Y EMPLEO

0 30 60 m
ESCALA GRÁFICA

Mapa III - F2

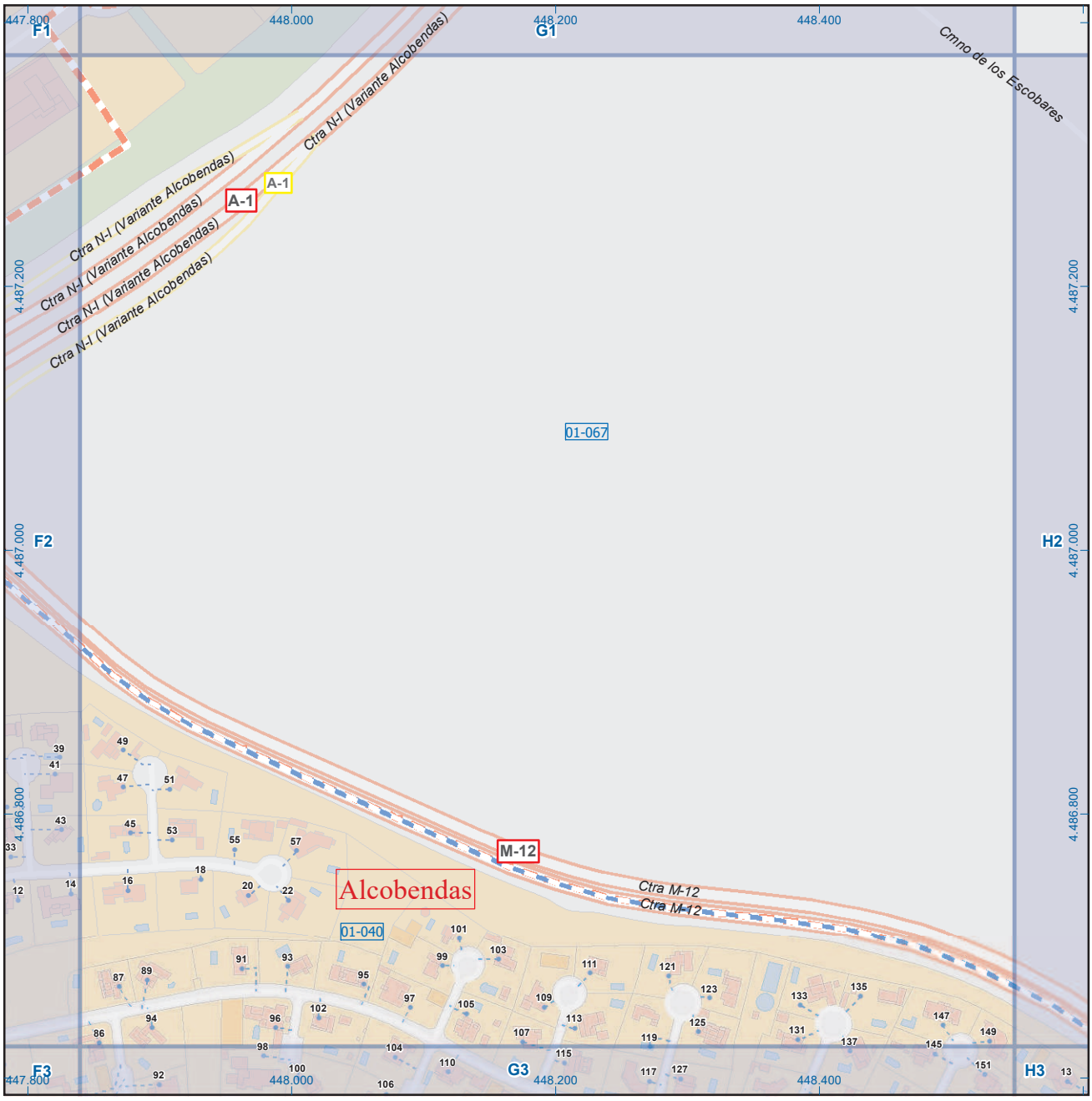

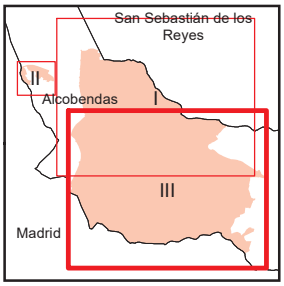

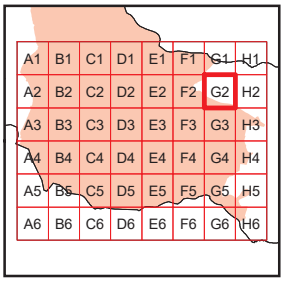

Alcobendas

Leyenda

- Meco — perímetro y nombre de núcleo de población
- 01-002 — límite municipal; sección censal
- A-6, M-608 — autopistas y autovías; carreteras principales
- M-604, M-618 — carreteras secundarias; otras carreteras
- sanidad; ayuntamiento; estación cercanías
- línea de ferrocarril; línea de metro ligero
- ML — boca de metro; estación metro ligero
- 1 — paseillos; número de portal
- Calle — calles; parroquias

Comunidad de Madrid

Dirección General de Economía
CONSEJERÍA DE ECONOMÍA, HACIENDA Y EMPLEO

0 30 60 m
ESCALA GRÁFICA

Mapa III - G2



Alcobendas

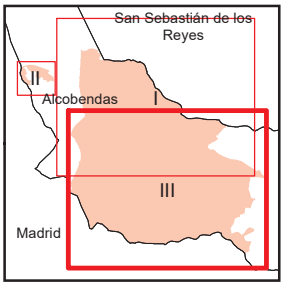

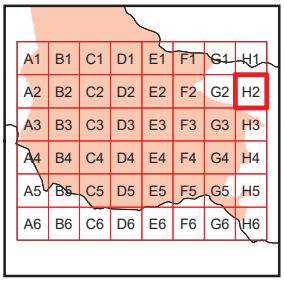

Leyenda

- perímetro y nombre de núcleo de población (Meco)
- límite municipal; sección censal (01-002)
- autopistas y autovías; carreteras principales (A-6, M-608)
- carreteras secundarias; otras carreteras (M-604, M-618)
- sanidad; ayuntamiento; estación cercanias
- línea de ferrocarril; línea de metro ligero
- boca de metro; estación metro ligero (ML)
- paseillos; número de portal (1)
- calles; parroquias (Calle)

Comunidad de Madrid

Dirección General de Economía
CONSEJERÍA DE ECONOMÍA, HACIENDA Y EMPLEO

0 30 60 m
ESCALA GRÁFICA

Mapa III - H2

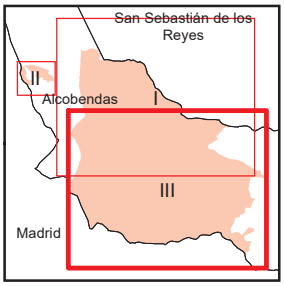

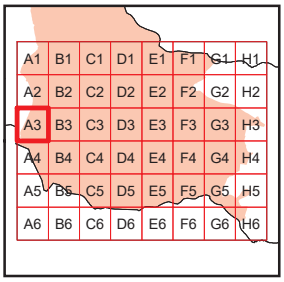

Alcobendas

Leyenda

- perímetro y nombre de núcleo de población (Meco)
- límite municipal; sección censal (01-002)
- autopistas y autovías; carreteras principales (A-6, M-608)
- carreteras secundarias; otras carreteras (M-604, M-618)
- sanidad; ayuntamiento; estación cercanías
- línea de ferrocarril; línea de metro ligero
- boca de metro; estación metro ligero (ML)
- paseillos; número de portal (1)
- calles; parroquias (Calle)

Comunidad de Madrid

Dirección General de Economía
CONSEJERÍA DE ECONOMÍA, HACIENDA Y EMPLEO

0 30 60 m
ESCALA GRÁFICA

Mapa III - A3

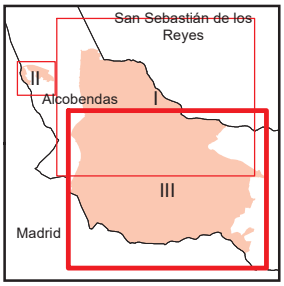

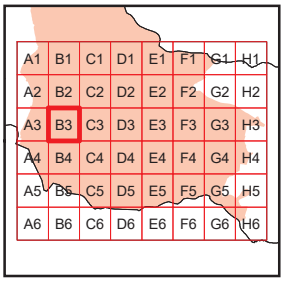

Alcobendas

Leyenda

- Meco — perímetro y nombre de núcleo de población
- 01-002 — límite municipal; sección censal
- A-6 / M-608 — autopistas y autovías; carreteras principales
- M-604 / M-618 — carreteras secundarias; otras carreteras
- sanidad; ayuntamiento; estación cercanías
- línea de ferrocarril; línea de metro ligero
- ML — boca de metro; estación metro ligero
- 1 — paseillos; número de portal
- Calle — calles; parroquias

Comunidad de Madrid

Dirección General de Economía
CONSEJERÍA DE ECONOMÍA, HACIENDA Y EMPLEO

0 30 60 m
ESCALA GRÁFICA

Mapa III - B3

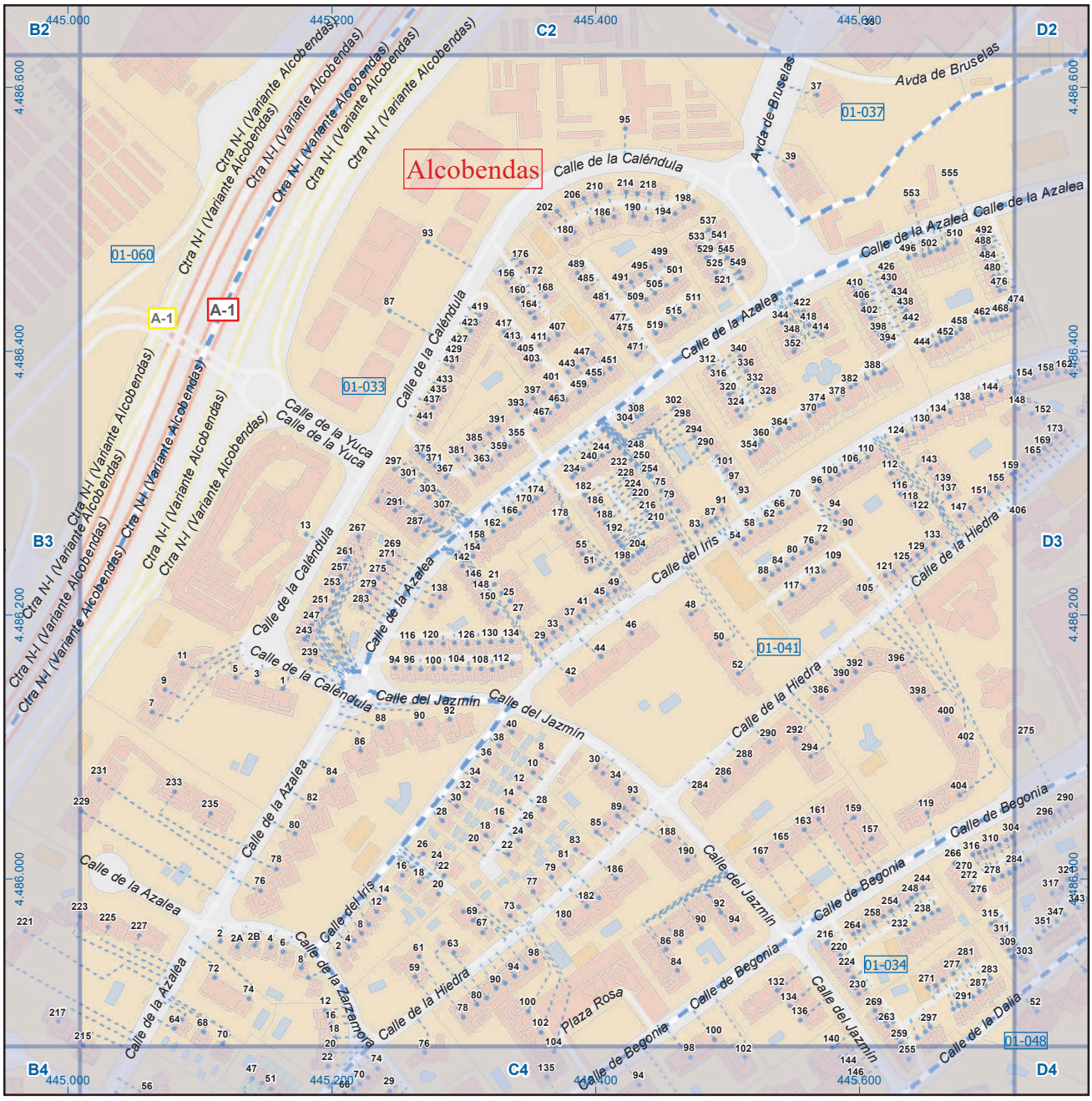

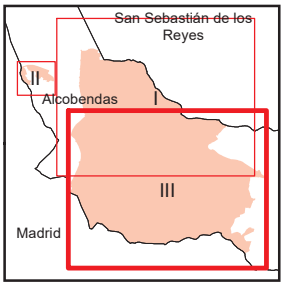

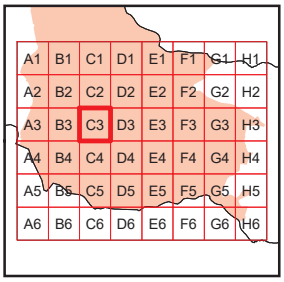

Alcobendas

Leyenda

- Meco — perímetro y nombre de núcleo de población
- 01-002 — límite municipal; sección censal
- A-6, M-608 — autopistas y autovías; carreteras principales
- M-604, M-618 — carreteras secundarias; otras carreteras
- sanidad; ayuntamiento; estación cercanías
- línea de ferrocarril; línea de metro ligero
- ML — boca de metro; estación metro ligero
- 1 — paseillos; número de portal
- Calle — calles; parroquias

Comunidad de Madrid

Dirección General de Economía
CONSEJERÍA DE ECONOMÍA, HACIENDA Y EMPLEO

0 30 60 m
ESCALA GRÁFICA

Mapa III - C3

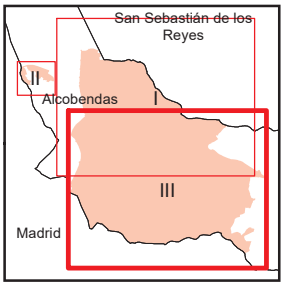

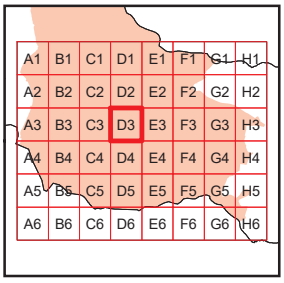

Alcobendas

Leyenda

- Meco — perímetro y nombre de núcleo de población
- 01-002 — límite municipal; sección censal
- A-6 / M-608 — autopistas y autovías; carreteras principales
- M-604 / M-618 — carreteras secundarias; otras carreteras
- sanidad; ayuntamiento; estación cercanias
- línea de ferrocarril; línea de metro ligero
- ML — boca de metro; estación metro ligero
- 1 — paseillos; número de portal
- Calle — calles; parroquias

Comunidad de Madrid

Dirección General de Economía
CONSEJERÍA DE ECONOMÍA, HACIENDA Y EMPLEO

0 30 60 m
ESCALA GRÁFICA

Mapa III - D3

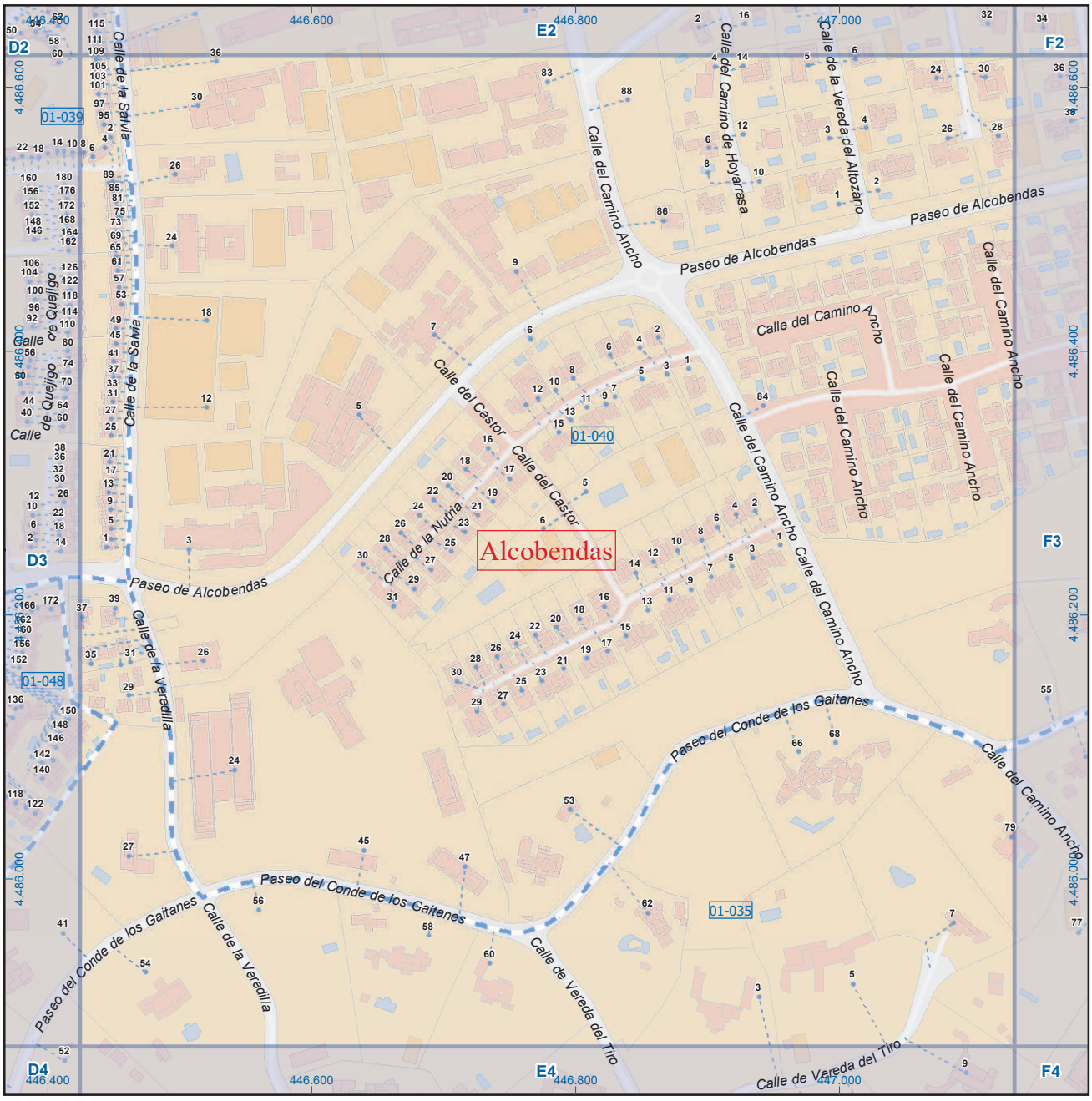

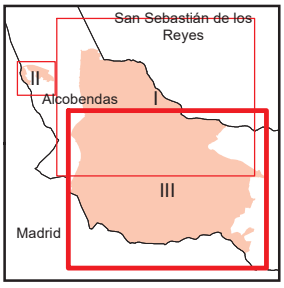

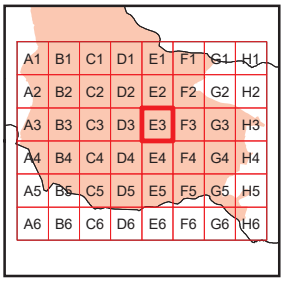

Alcobendas

Leyenda

- Meco — perímetro y nombre de núcleo de población
- 01-002 — límite municipal; sección censal
- A-6, M-608 — autopistas y autovías; carreteras principales
- M-604, M-618 — carreteras secundarias; otras carreteras
- sanidad; ayuntamiento; estación cercanías
- línea de ferrocarril; línea de metro ligero
- ML — boca de metro; estación metro ligero
- 1 — paseillos; número de portal
- Calle — calles; parroquias

Comunidad de Madrid

Dirección General de Economía
CONSEJERÍA DE ECONOMÍA, HACIENDA Y EMPLEO

0 30 60 m
ESCALA GRÁFICA

Mapa III - E3

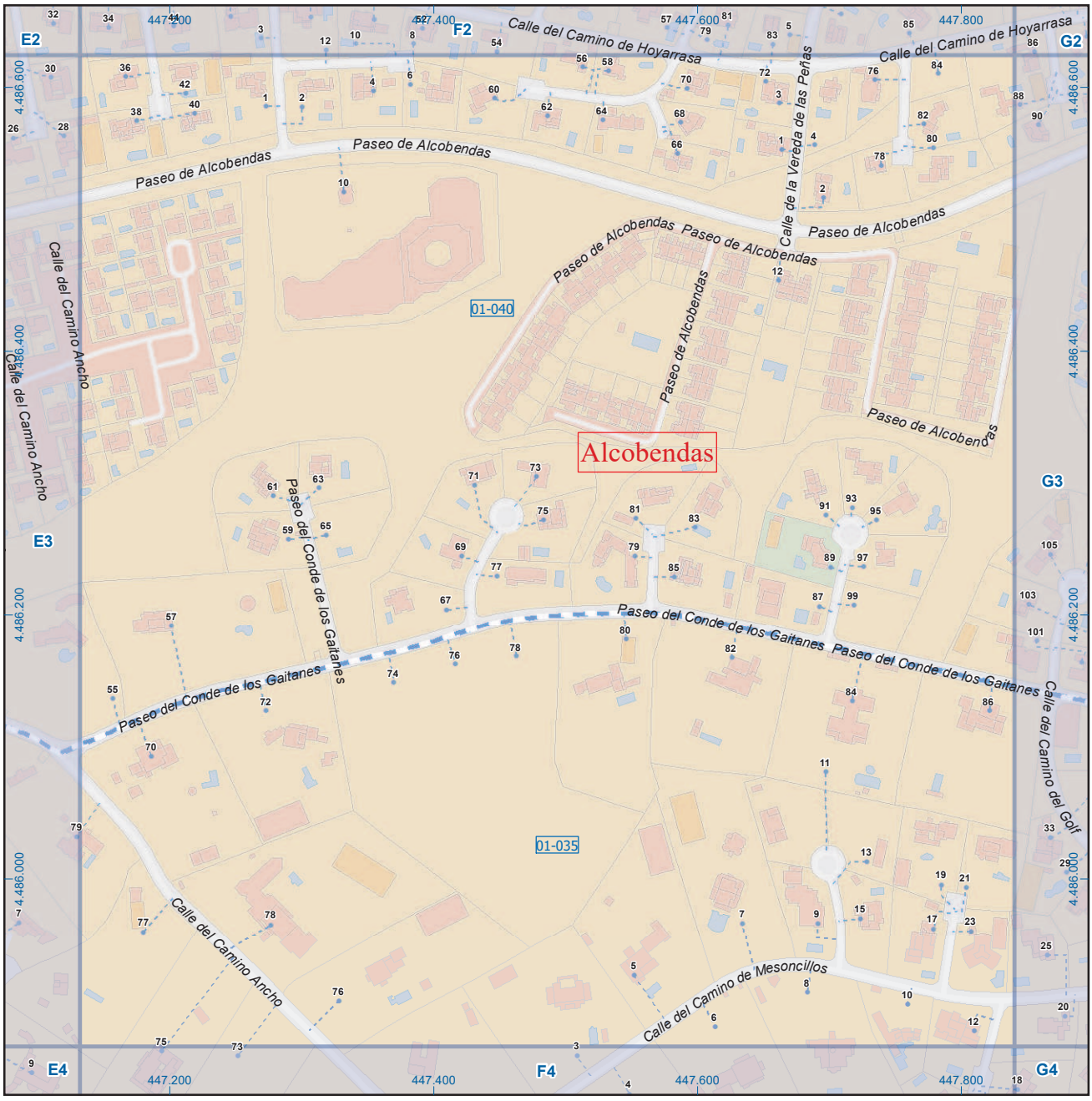

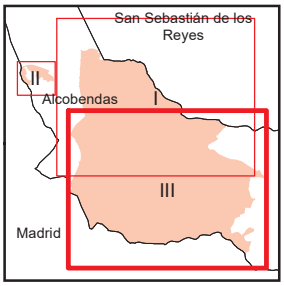

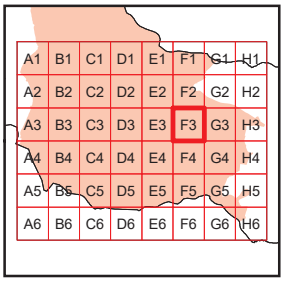

Alcobendas

Leyenda

- Meco — perímetro y nombre de núcleo de población
- 01-002 — límite municipal; sección censal
- A-6, M-608 — autopistas y autovías; carreteras principales
- M-604, M-618 — carreteras secundarias; otras carreteras
- sanidad; ayuntamiento; estación cercanias
- línea de ferrocarril; línea de metro ligero
- ML — boca de metro; estación metro ligero
- 1 — paseillos; número de portal
- Calle — calles; parroquias

Comunidad de Madrid

Dirección General de Economía
CONSEJERÍA DE ECONOMÍA, HACIENDA Y EMPLEO

0 30 60 m
ESCALA GRÁFICA

Mapa III - F3

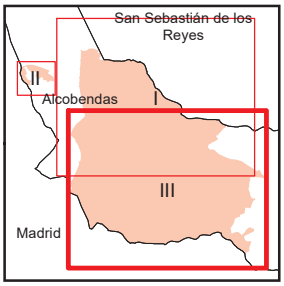

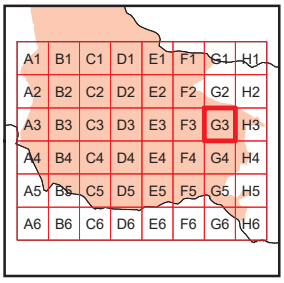

Alcobendas

Leyenda

Meco	perímetro y nombre de núcleo de población
01-002	límite municipal; sección censal
A-6 / M-604	autopistas y autovías; carreteras principales
M-608 / M-618	carreteras secundarias; otras carreteras
	sanidad; ayuntamiento; estación cercanias
	línea de ferrocarril; línea de metro ligero
	boca de metro; estación metro ligero
1	paseillos; número de portal
Calle	calles; parroquias

Comunidad de Madrid

Dirección General de Economía
CONSEJERÍA DE ECONOMÍA, HACIENDA Y EMPLEO

0 30 60 m
ESCALA GRÁFICA

Mapa III - G3

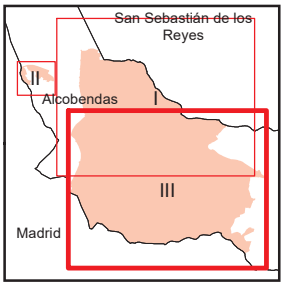

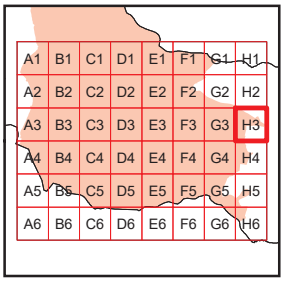

Alcobendas

Leyenda

- Meco — perímetro y nombre de núcleo de población
- 01-002 — límite municipal; sección censal
- A-6, M-608 — autopistas y autovías; carreteras principales
- M-604, M-618 — carreteras secundarias; otras carreteras
- sanidad; ayuntamiento; estación cercanías
- línea de ferrocarril; línea de metro ligero
- ML — boca de metro; estación metro ligero
- 1 — paseillos; número de portal
- Calle — calles; parroquias

Comunidad de Madrid

Dirección General de Economía
CONSEJERÍA DE ECONOMÍA, HACIENDA Y EMPLEO

0 30 60 m
ESCALA GRÁFICA

Mapa III - H3

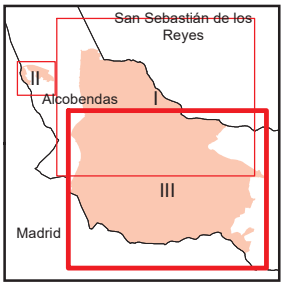

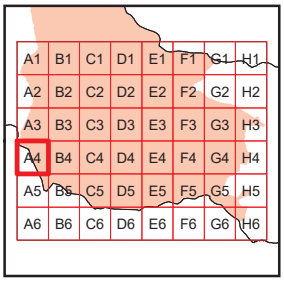

Alcobendas

Leyenda

- Meco — perímetro y nombre de núcleo de población
- 01-002 — límite municipal; sección censal
- A-6 / M-608 — autopistas y autovías; carreteras principales
- M-604 / M-618 — carreteras secundarias; otras carreteras
- sanidad; ayuntamiento; estación cercanias
- línea de ferrocarril; línea de metro ligero
- ML — boca de metro; estación metro ligero
- 1 — paseillos; número de portal
- Calle — calles; parroquias

Comunidad de Madrid

Dirección General de Economía
CONSEJERÍA DE ECONOMÍA, HACIENDA Y EMPLEO

0 30 60 m
ESCALA GRÁFICA

Mapa III - A4

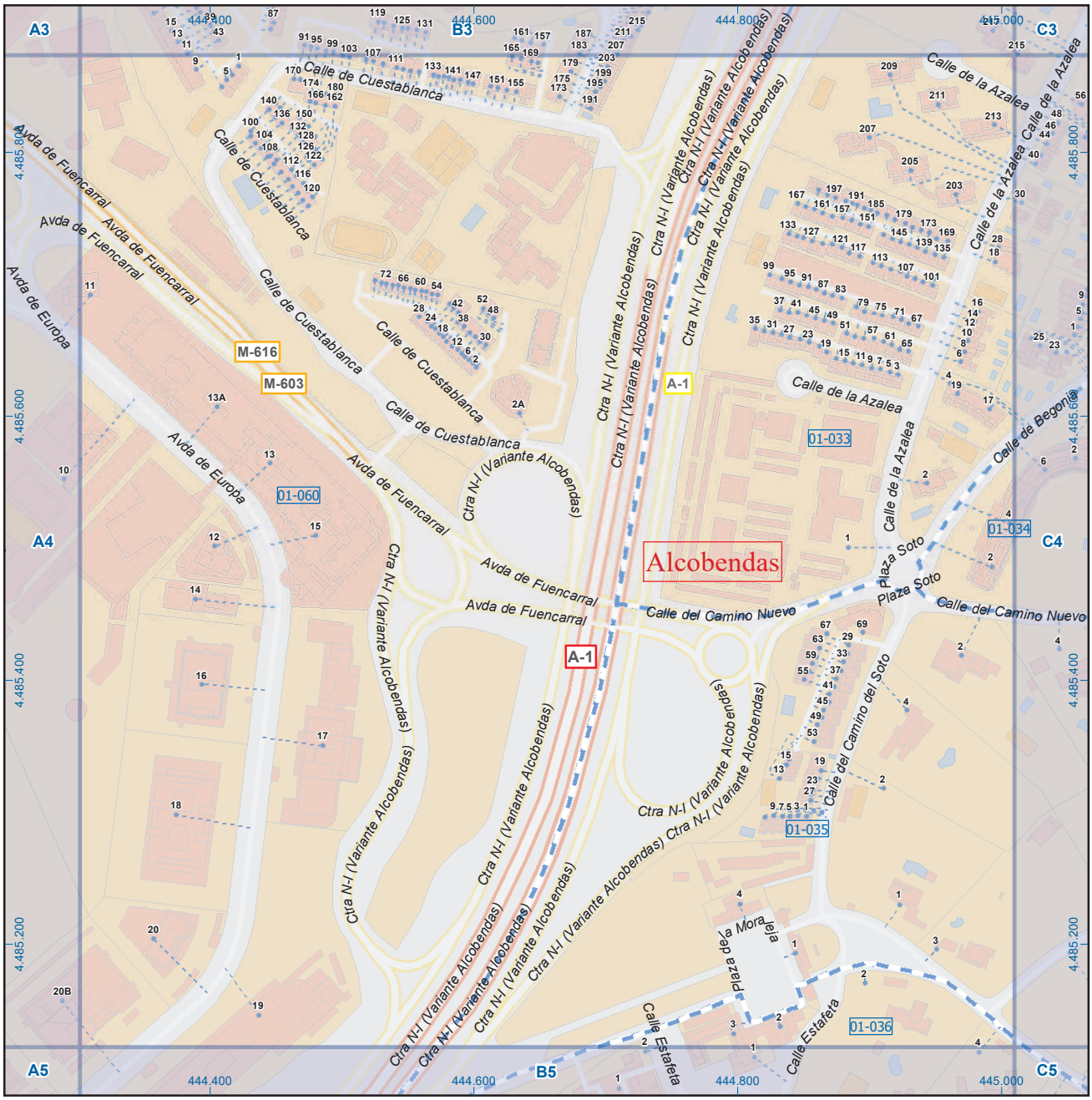

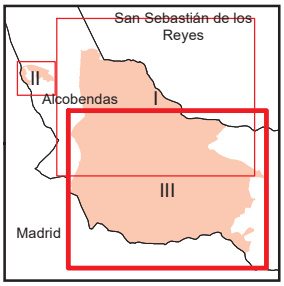

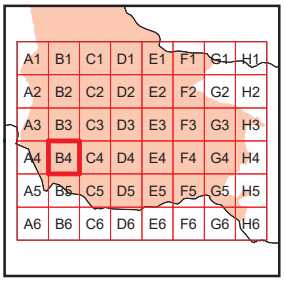

Alcobendas

Leyenda

- Meco — perímetro y nombre de núcleo de población
- 01-002 — límite municipal; sección censal
- A-6 / M-608 — autopistas y autovías; carreteras principales
- M-604 / M-618 — carreteras secundarias; otras carreteras
- sanidad; ayuntamiento; estación cercanías
- línea de ferrocarril; línea de metro ligero
- boca de metro; estación metro ligero
- 1 — paseillos; número de portal
- Calle — calles; parroquias

Comunidad de Madrid

Dirección General de Economía
CONSEJERÍA DE ECONOMÍA, HACIENDA Y EMPLEO

0 30 60 m
ESCALA GRÁFICA

Mapa III - B4

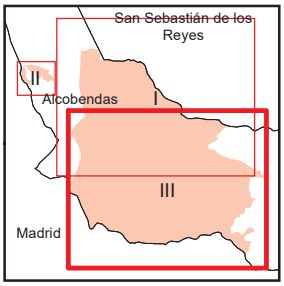

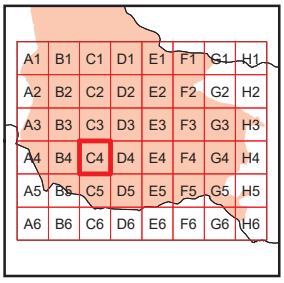

Alcobendas

Leyenda

- Meco — perímetro y nombre de núcleo de población
- 01-002 — límite municipal; sección censal
- A-6, M-604 — autopistas y autovías; carreteras principales
- M-608, M-618 — carreteras secundarias; otras carreteras
- sanidad; ayuntamiento; estación cercanías
- línea de ferrocarril; línea de metro ligero
- ML — boca de metro; estación metro ligero
- 1 — paseillos; número de portal
- Calle — calles; parroquias

Comunidad de Madrid

Dirección General de Economía
CONSEJERÍA DE ECONOMÍA, HACIENDA Y EMPLEO

0 30 60 m
ESCALA GRÁFICA

Mapa III - C4

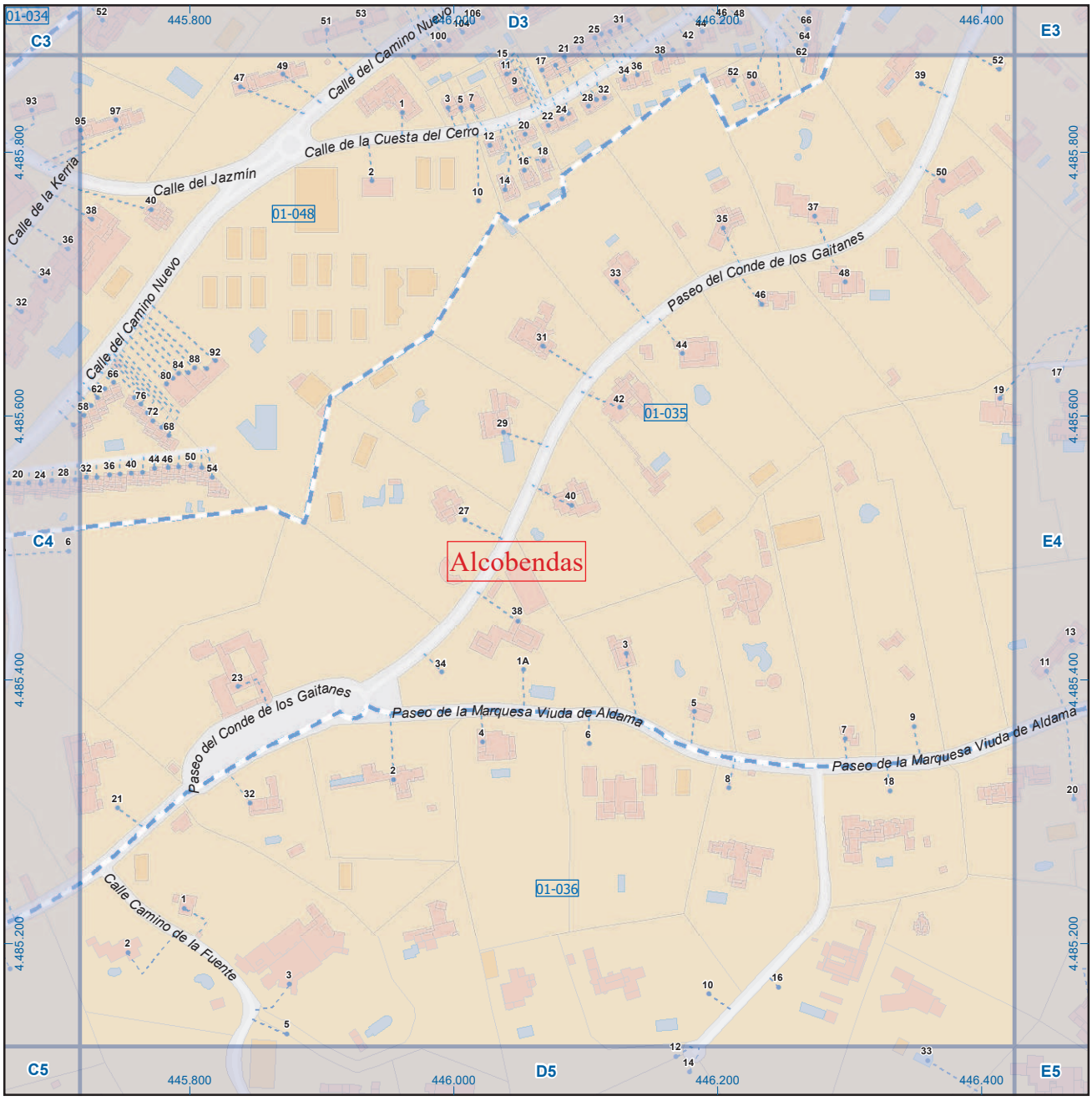

Alcobendas

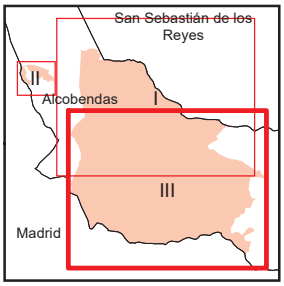

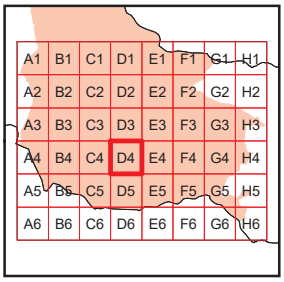

Leyenda

- Meco — perímetro y nombre de núcleo de población
- 01-002 — límite municipal; sección censal
- A-6, M-608 — autopistas y autovías; carreteras principales
- M-604, M-618 — carreteras secundarias; otras carreteras
- sanidad; ayuntamiento; estación cercanias
- línea de ferrocarril; línea de metro ligero
- ML — boca de metro; estación metro ligero
- 1 — paseillos; número de portal
- Calle — calles; parroquias

Comunidad de Madrid

Dirección General de Economía
CONSEJERÍA DE ECONOMÍA, HACIENDA Y EMPLEO

0 30 60 m
ESCALA GRÁFICA

Mapa III - D4

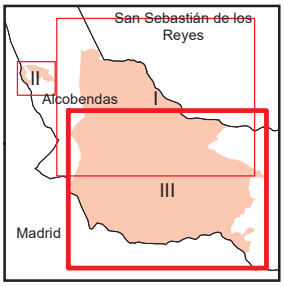

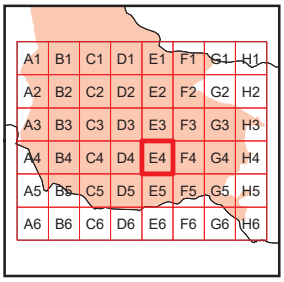

Alcobendas

Leyenda

- Meco — perímetro y nombre de núcleo de población
- 01-002 — límite municipal; sección censal
- A-6, M-604 — autopistas y autovías; carreteras principales
- M-608, M-618 — carreteras secundarias; otras carreteras
- sanidad; ayuntamiento; estación cercanias
- línea de ferrocarril; línea de metro ligero
- ML — boca de metro; estación metro ligero
- 1 — paseillos; número de portal
- Calle — calles; parroquias

Comunidad de Madrid

Dirección General de Economía
CONSEJERÍA DE ECONOMÍA, HACIENDA Y EMPLEO

0 30 60 m
ESCALA GRÁFICA

Mapa III - E4

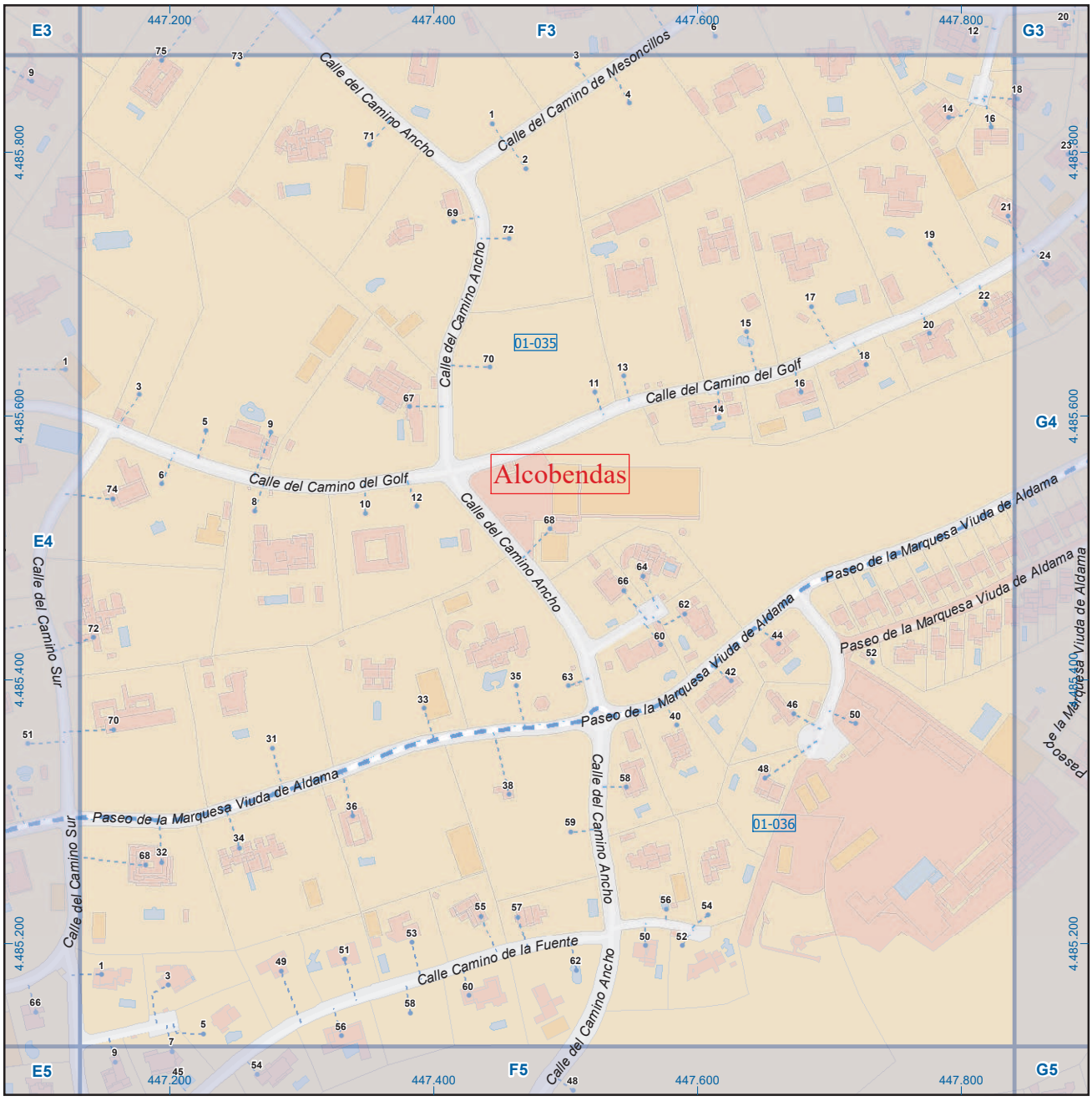

Alcobendas

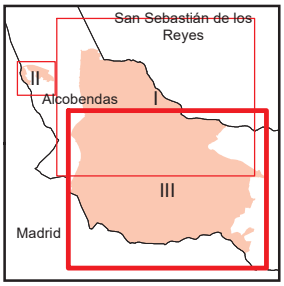

A1	B1	C1	D1	E1	F1	G1	H1
A2	B2	C2	D2	E2	F2	G2	H2
A3	B3	C3	D3	E3	F3	G3	H3
A4	B4	C4	D4	E4	F4	G4	H4
A5	B5	C5	D5	E5	F5	G5	H5
A6	B6	C6	D6	E6	F6	G6	H6

Leyenda

- Meco — perímetro y nombre de núcleo de población
- 01-002 — límite municipal; sección censal
- A-6, M-608 — autopistas y autovías; carreteras principales
- M-604, M-618 — carreteras secundarias; otras carreteras
- sanidad; ayuntamiento; estación cercanias
- línea de ferrocarril; línea de metro ligero
- ML — boca de metro; estación metro ligero
- 1 — paseillos; número de portal
- Calle — calles; parroquias

Comunidad de Madrid

Dirección General de Economía
CONSEJERÍA DE ECONOMÍA, HACIENDA Y EMPLEO

0 30 60 m
ESCALA GRÁFICA

Mapa III - F4

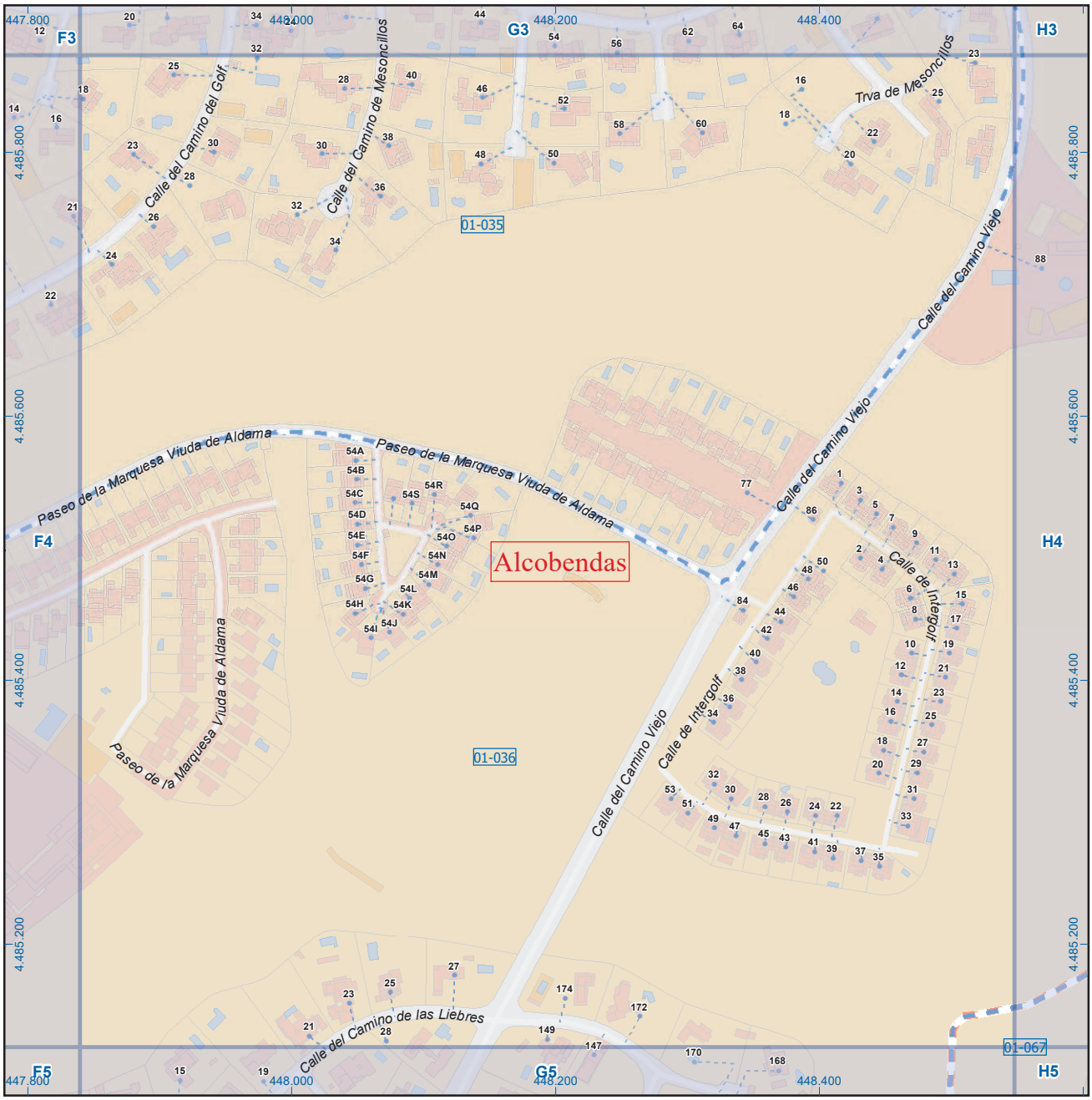

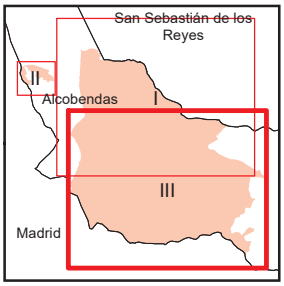

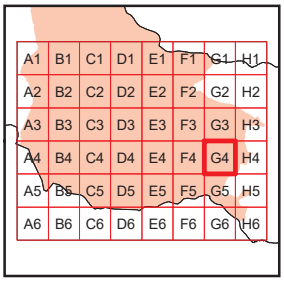

Alcobendas

Leyenda

- Meco — perímetro y nombre de núcleo de población
- 01-002 — límite municipal; sección censal
- A-6, M-604 — autopistas y autovías; carreteras principales
- M-608, M-618 — carreteras secundarias; otras carreteras
- sanidad; ayuntamiento; estación cercanias
- línea de ferrocarril; línea de metro ligero
- ML — boca de metro; estación metro ligero
- 1 — paseillos; número de portal
- Calle — calles; parroquias

Comunidad de Madrid

Dirección General de Economía
CONSEJERÍA DE ECONOMÍA, HACIENDA Y EMPLEO

0 30 60 m
ESCALA GRÁFICA

Mapa III - G4

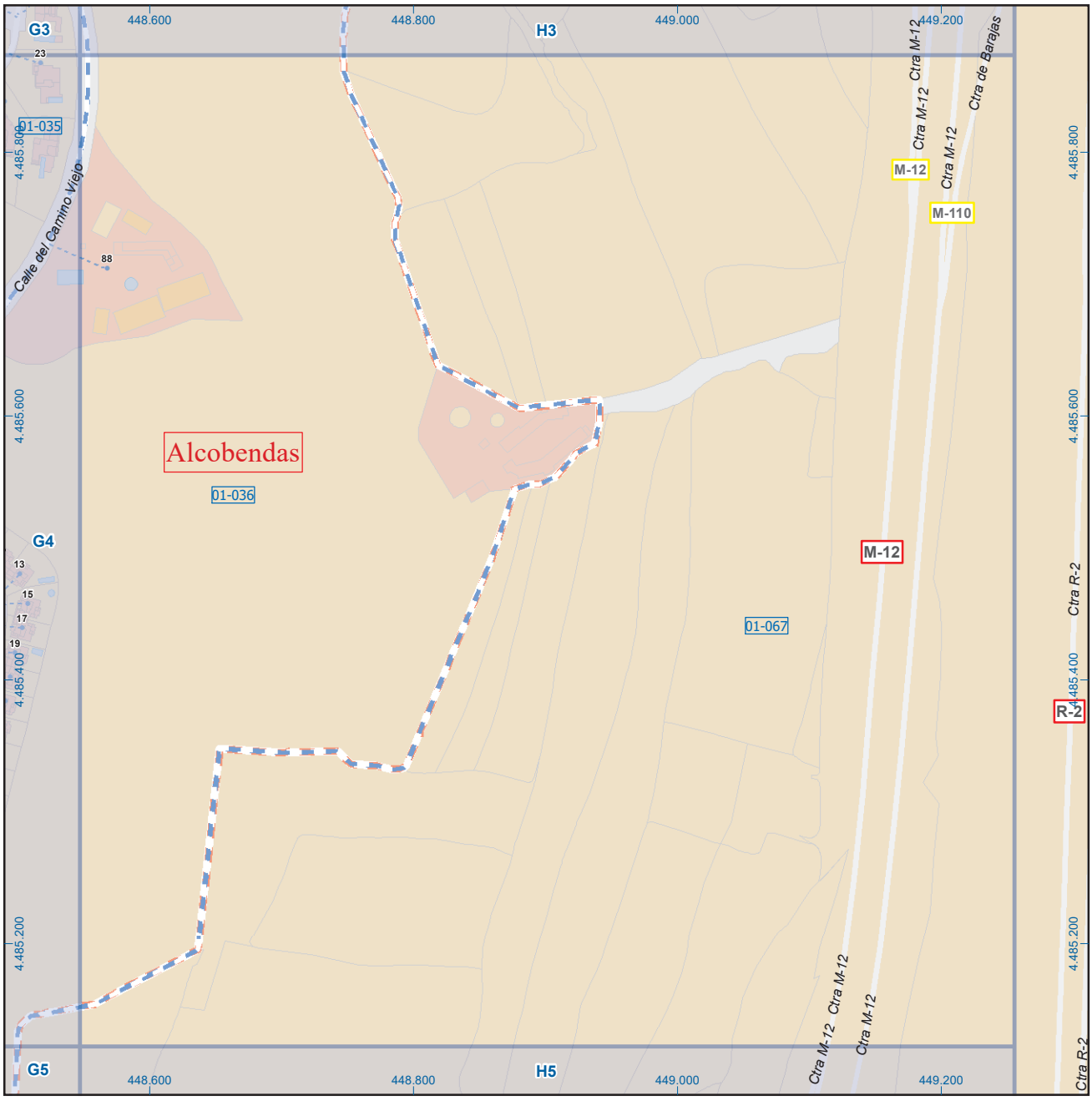

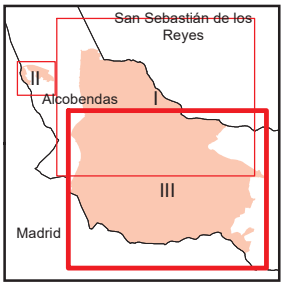

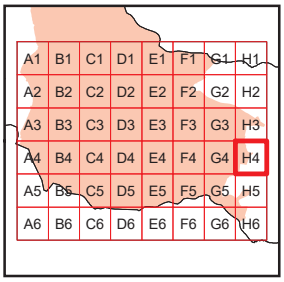

Alcobendas

Leyenda

- Meco — perímetro y nombre de núcleo de población
- 01-002 — límite municipal; sección censal
- A-6, M-608 — autopistas y autovías; carreteras principales
- M-604, M-618 — carreteras secundarias; otras carreteras
- sanidad; ayuntamiento; estación cercanias
- línea de ferrocarril; línea de metro ligero
- ML — boca de metro; estación metro ligero
- 1 — paseillos; número de portal
- Calle — calles; parroquias

Comunidad de Madrid

Dirección General de Economía
CONSEJERÍA DE ECONOMÍA, HACIENDA Y EMPLEO

0 30 60 m
ESCALA GRÁFICA

Mapa III - H4

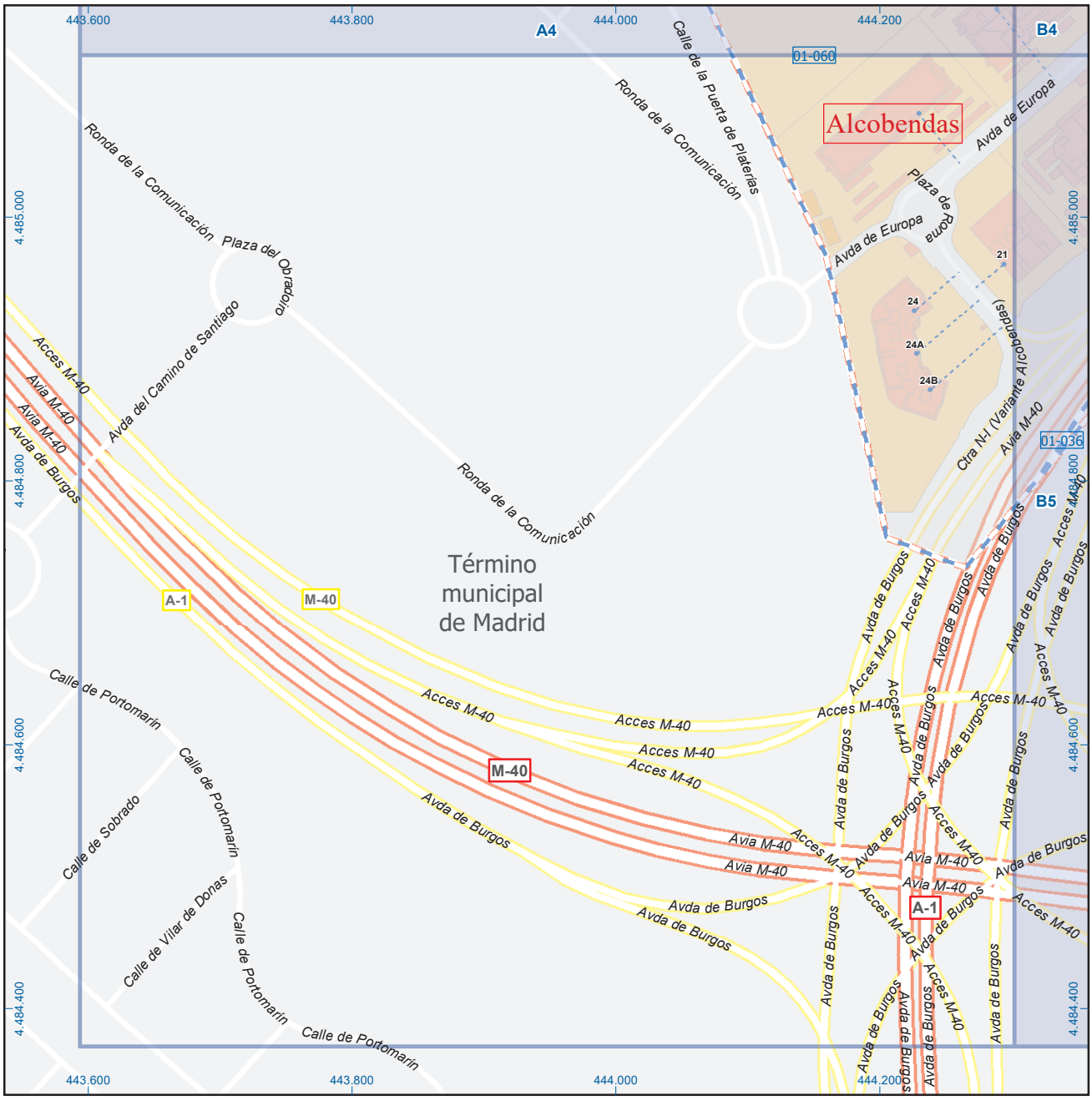

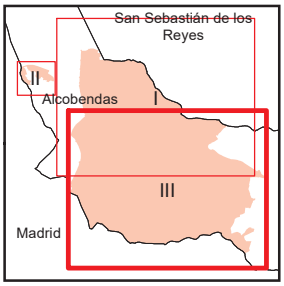

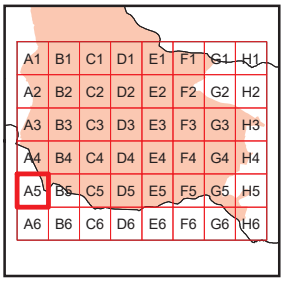

Alcobendas

Leyenda

- perímetro y nombre de núcleo de población (Meco)
- límite municipal; sección censal (01-002)
- autopistas y autovías; carreteras principales (A-6, M-608)
- carreteras secundarias; otras carreteras (M-604, M-618)
- sanidad; ayuntamiento; estación cercanías
- línea de ferrocarril; línea de metro ligero
- boca de metro; estación metro ligero (ML)
- paseillos; número de portal (1)
- calles; parroquias (Calle)

Comunidad de Madrid

Dirección General de Economía
CONSEJERÍA DE ECONOMÍA, HACIENDA Y EMPLEO

0 30 60 m
ESCALA GRÁFICA

Mapa III - A5

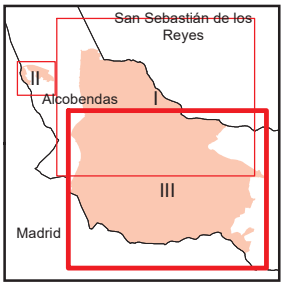

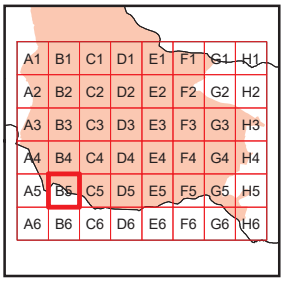

Alcobendas

Leyenda

- perímetro y nombre de núcleo de población (Meco)
- límite municipal; sección censal (01-002)
- autopistas y autovías; carreteras principales (A-6, M-608)
- carreteras secundarias; otras carreteras (M-604, M-618)
- sanidad; ayuntamiento; estación cercanias
- línea de ferrocarril; línea de metro ligero
- boca de metro; estación metro ligero (ML)
- paseillos; número de portal (1)
- calles; parroquias (Calle)

Comunidad de Madrid

Dirección General de Economía
CONSEJERÍA DE ECONOMÍA, HACIENDA Y EMPLEO

0 30 60 m
ESCALA GRÁFICA

Mapa III - B5

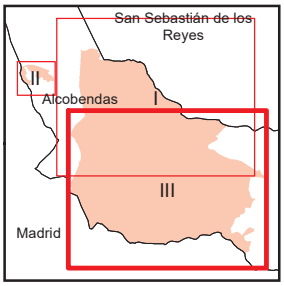

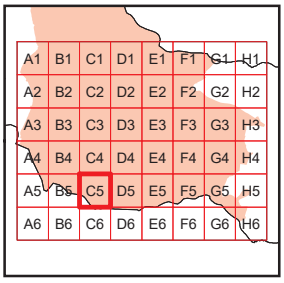

Alcobendas

Leyenda

- Meco — perímetro y nombre de núcleo de población
- 01-002 — límite municipal; sección censal
- A-6, M-608 — autopistas y autovías; carreteras principales
- M-604, M-618 — carreteras secundarias; otras carreteras
- sanidad; ayuntamiento; estación cercanías
- línea de ferrocarril; línea de metro ligero
- ML — boca de metro; estación metro ligero
- 1 — paseillos; número de portal
- Calle — calles; parroquias

Comunidad de Madrid

Dirección General de Economía
CONSEJERÍA DE ECONOMÍA, HACIENDA Y EMPLEO

0 30 60 m
ESCALA GRÁFICA

Mapa III - C5

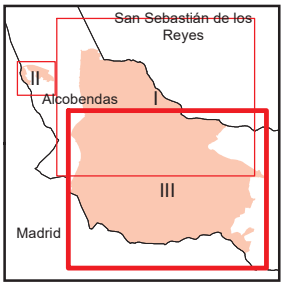

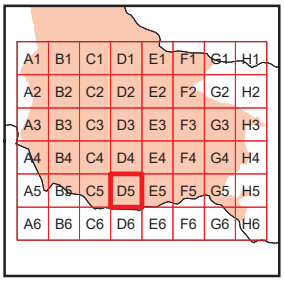

Alcobendas

Leyenda

- Meco — perímetro y nombre de núcleo de población
- 01-002 — límite municipal; sección censal
- A-6, M-608 — autopistas y autovías; carreteras principales
- M-604, M-618 — carreteras secundarias; otras carreteras
- sanidad; ayuntamiento; estación cercanías
- línea de ferrocarril; línea de metro ligero
- boca de metro; estación metro ligero
- 1 — paseillos; número de portal
- Calle — calles; parroquias

Comunidad de Madrid

Dirección General de Economía
CONSEJERÍA DE ECONOMÍA, HACIENDA Y EMPLEO

0 30 60 m
ESCALA GRÁFICA

Mapa III - D5

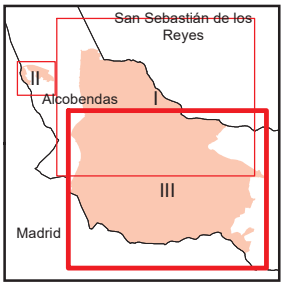

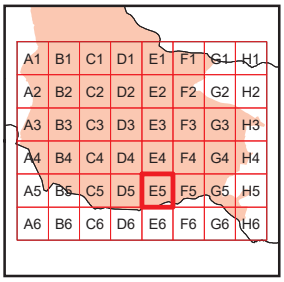

Alcobendas

Leyenda

- perímetro y nombre de núcleo de población (Meco)
- límite municipal; sección censal (01-002)
- autopistas y autovías; carreteras principales (A-6, M-608)
- carreteras secundarias; otras carreteras (M-604, M-618)
- sanidad; ayuntamiento; estación cercanias
- línea de ferrocarril; línea de metro ligero
- boca de metro; estación metro ligero (ML)
- paseillos; número de portal (1)
- calles; parroquias (Calle)

Comunidad de Madrid

Dirección General de Economía
CONSEJERÍA DE ECONOMÍA, HACIENDA Y EMPLEO

0 30 60 m
ESCALA GRÁFICA

Mapa III - E5

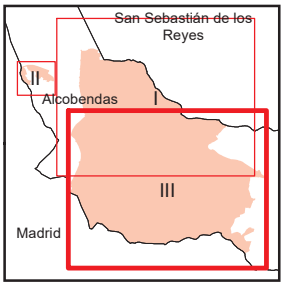

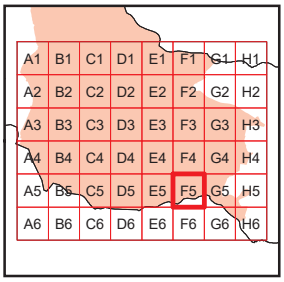

Alcobendas

Leyenda

- perímetro y nombre de núcleo de población (Meco)
- límite municipal; sección censal (01-002)
- autopistas y autovías; carreteras principales (A-6, M-608)
- carreteras secundarias; otras carreteras (M-604, M-618)
- sanidad; ayuntamiento; estación cercanías
- línea de ferrocarril; línea de metro ligero
- boca de metro; estación metro ligero (ML)
- paseillos; número de portal (1)
- calles; parroquias (Calle)

Comunidad de Madrid

Dirección General de Economía
CONSEJERÍA DE ECONOMÍA, HACIENDA Y EMPLEO

0 30 60 m
ESCALA GRÁFICA

Mapa III - F5

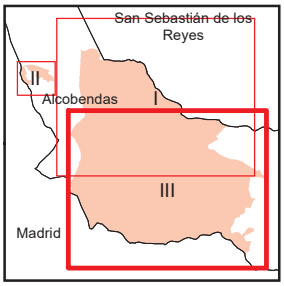

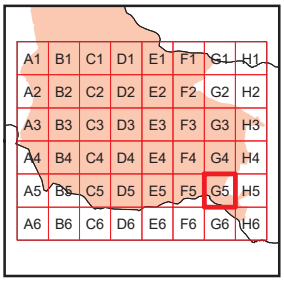

Alcobendas

Leyenda

- Meco — perímetro y nombre de núcleo de población
- 01-002 — límite municipal; sección censal
- A-6, M-608 — autopistas y autovías; carreteras principales
- M-604, M-618 — carreteras secundarias; otras carreteras
- sanidad; ayuntamiento; estación cercanías
- línea de ferrocarril; línea de metro ligero
- ML — boca de metro; estación metro ligero
- 1 — paseillos; número de portal
- Calle — calles; parroquias

Comunidad de Madrid

Dirección General de Economía
CONSEJERÍA DE ECONOMÍA, HACIENDA Y EMPLEO

0 30 60 m
ESCALA GRÁFICA

Mapa III - G5

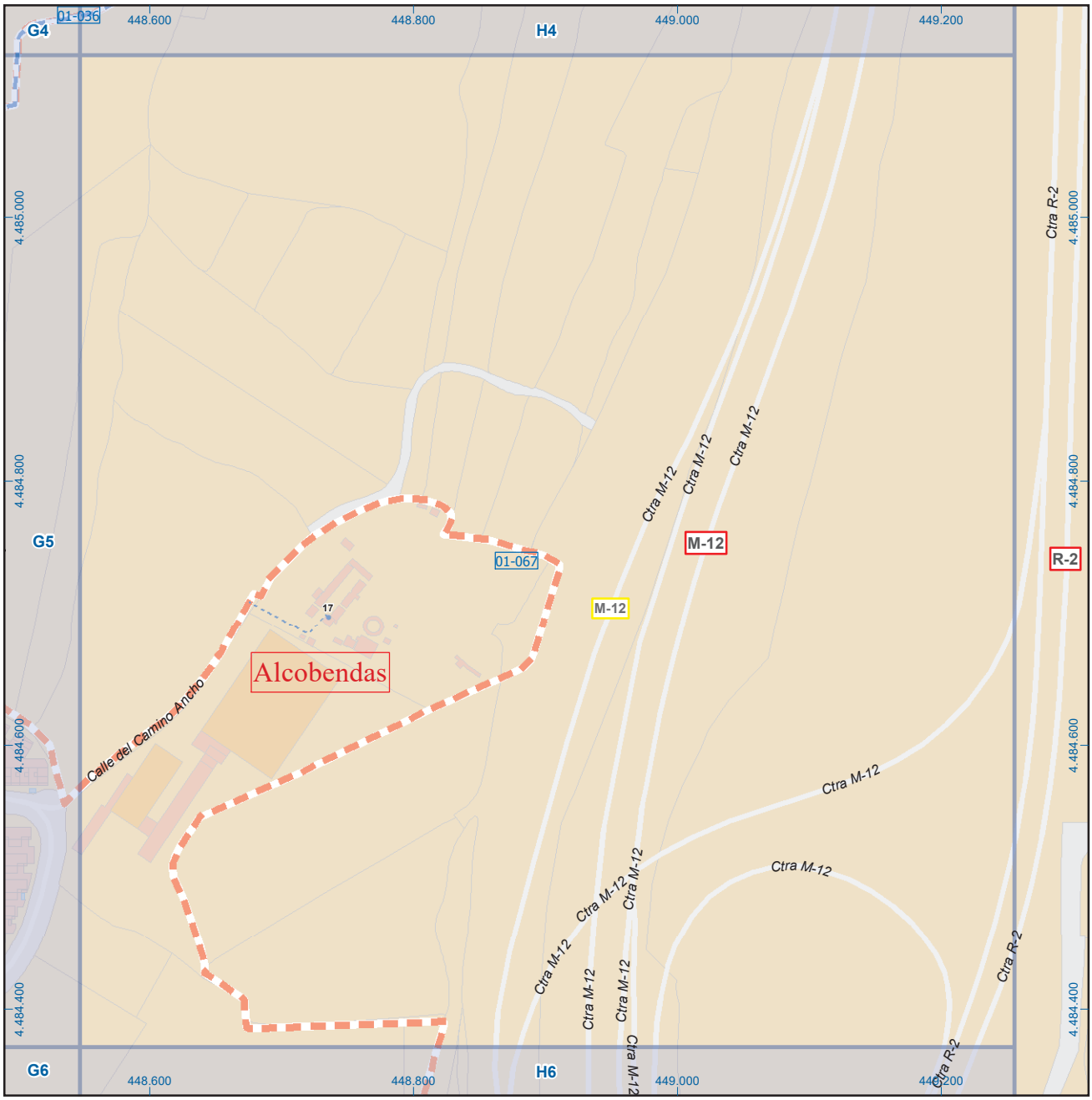

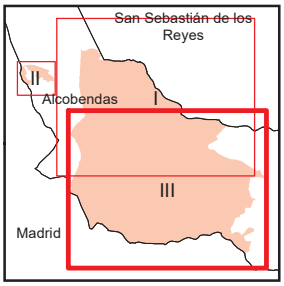

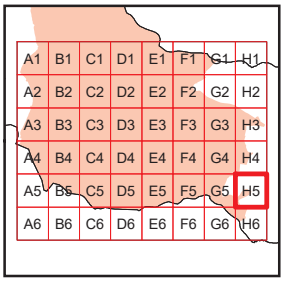

Alcobendas

Leyenda

- Meco — perímetro y nombre de núcleo de población
- 01-002 — límite municipal; sección censal
- A-6, M-608 — autopistas y autovías; carreteras principales
- M-604, M-618 — carreteras secundarias; otras carreteras
- sanidad; ayuntamiento; estación cercanías
- línea de ferrocarril; línea de metro ligero
- Metro, ML — boca de metro; estación metro ligero
- 1 — paseillos; número de portal
- Calle — calles; parroquias

Comunidad de Madrid

Dirección General de Economía
CONSEJERÍA DE ECONOMÍA, HACIENDA Y EMPLEO

0 30 60 m
ESCALA GRÁFICA

Mapa III - H5

Alcobendas

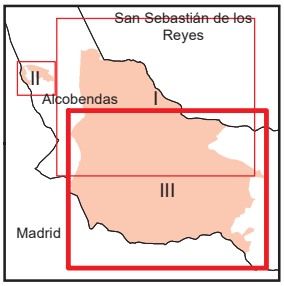

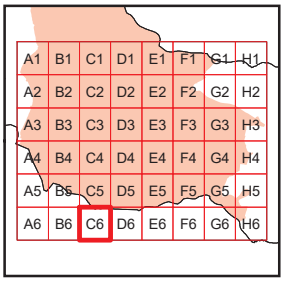

Leyenda

- Meco — perímetro y nombre de núcleo de población
- 01-002 — límite municipal; sección censal
- A-6, M-608 — autopistas y autovías; carreteras principales
- M-604, M-618 — carreteras secundarias; otras carreteras
- sanidad; ayuntamiento; estación cercanias
- línea de ferrocarril; línea de metro ligero
- ML — boca de metro; estación metro ligero
- 1 — paseillos; número de portal
- Calle — calles; parroquias

Comunidad de Madrid

Dirección General de Economía
CONSEJERÍA DE ECONOMÍA, HACIENDA Y EMPLEO

0 30 60 m
ESCALA GRÁFICA

Mapa III - C6

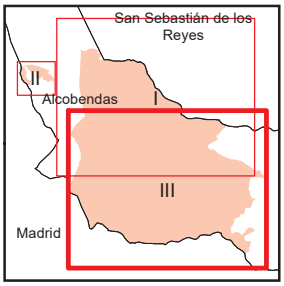

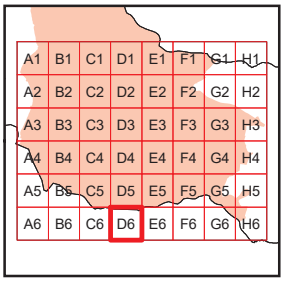

Alcobendas

Leyenda

- Meco — perímetro y nombre de núcleo de población
- 01-002 — límite municipal; sección censal
- A-6, M-608 — autopistas y autovías; carreteras principales
- M-604, M-618 — carreteras secundarias; otras carreteras
- sanidad; ayuntamiento; estación cercanías
- línea de ferrocarril; línea de metro ligero
- ML — boca de metro; estación metro ligero
- 1 — paseillos; número de portal
- Calle — calles; parroquias

Comunidad de Madrid
Dirección General de Economía
CONSEJERÍA DE ECONOMÍA, HACIENDA Y EMPLEO

0 30 60 m
ESCALA GRÁFICA

Mapa III - D6

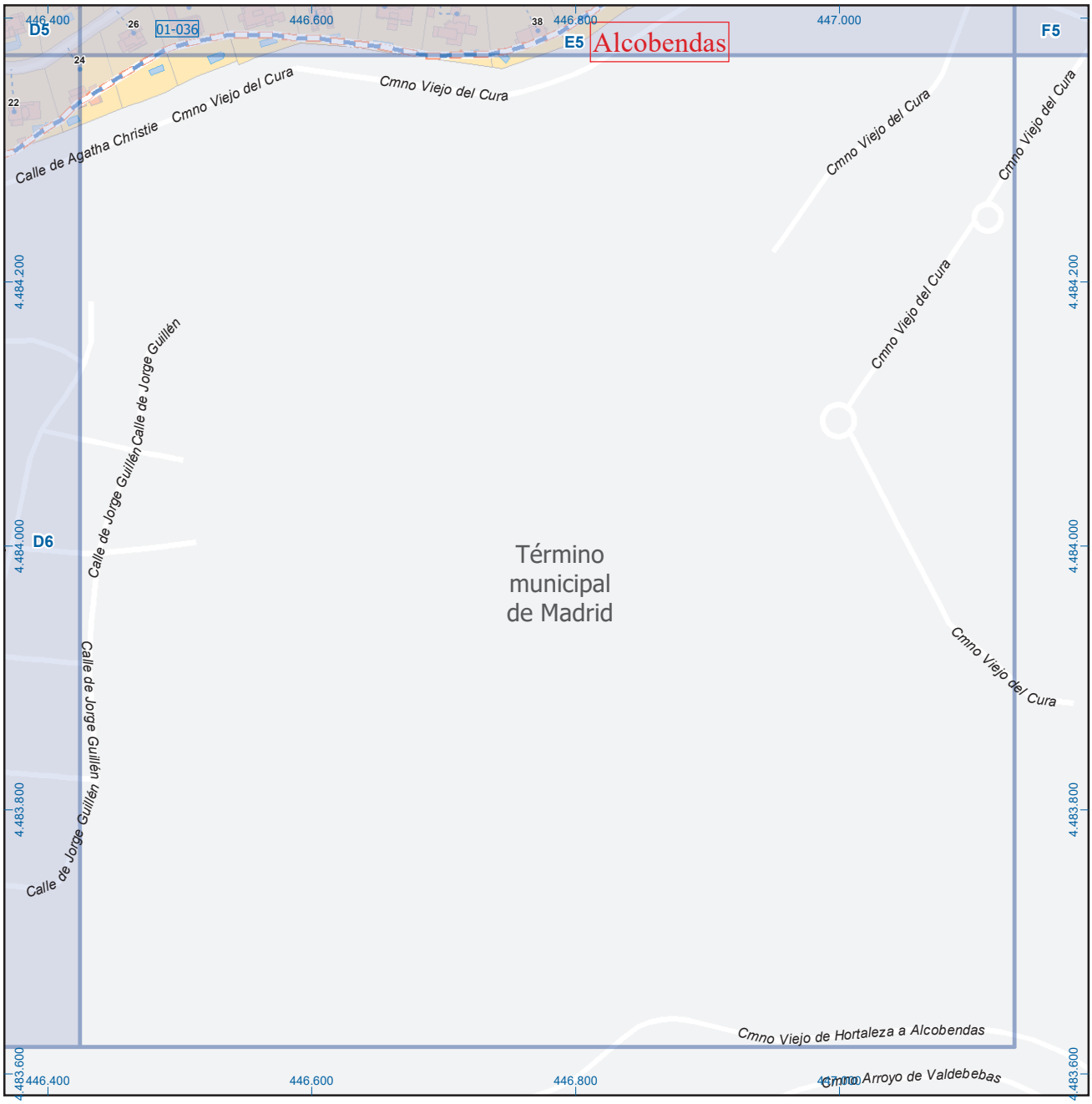

Alcobendas

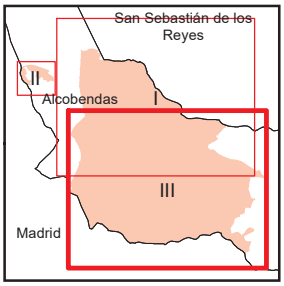

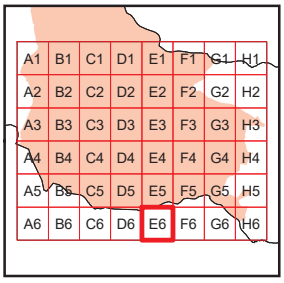

Leyenda

- Meco — perímetro y nombre de núcleo de población
- 01-002 — límite municipal; sección censal
- A-6 / M-608 — autopistas y autovías; carreteras principales
- M-604 / M-618 — carreteras secundarias; otras carreteras
- sanidad; ayuntamiento; estación cercanias
- línea de ferrocarril; línea de metro ligero
- boca de metro; estación metro ligero
- 1 — paseillos; número de portal
- Calle — calles; parroquias

Comunidad de Madrid

Dirección General de Economía
CONSEJERÍA DE ECONOMÍA, HACIENDA Y EMPLEO

0 30 60 m
ESCALA GRÁFICA

Mapa III - E6

Alcobendas

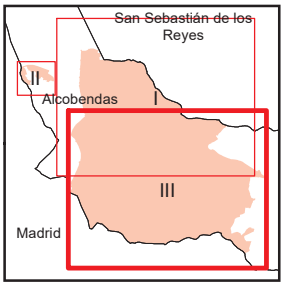

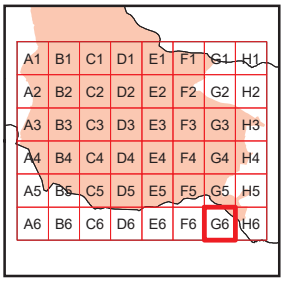

Leyenda

- Meco — perímetro y nombre de núcleo de población
- 01-002 — límite municipal; sección censal
- A-6 / M-608 — autopistas y autovías; carreteras principales
- M-604 / M-618 — carreteras secundarias; otras carreteras
- sanidad; ayuntamiento; estación cercanías
- línea de ferrocarril; línea de metro ligero
- ML — boca de metro; estación metro ligero
- 1 — paseillos; número de portal
- Calle — calles; parroquias

Comunidad de Madrid

Dirección General de Economía
CONSEJERÍA DE ECONOMÍA, HACIENDA Y EMPLEO

0 30 60 m
ESCALA GRÁFICA

Mapa III - G6

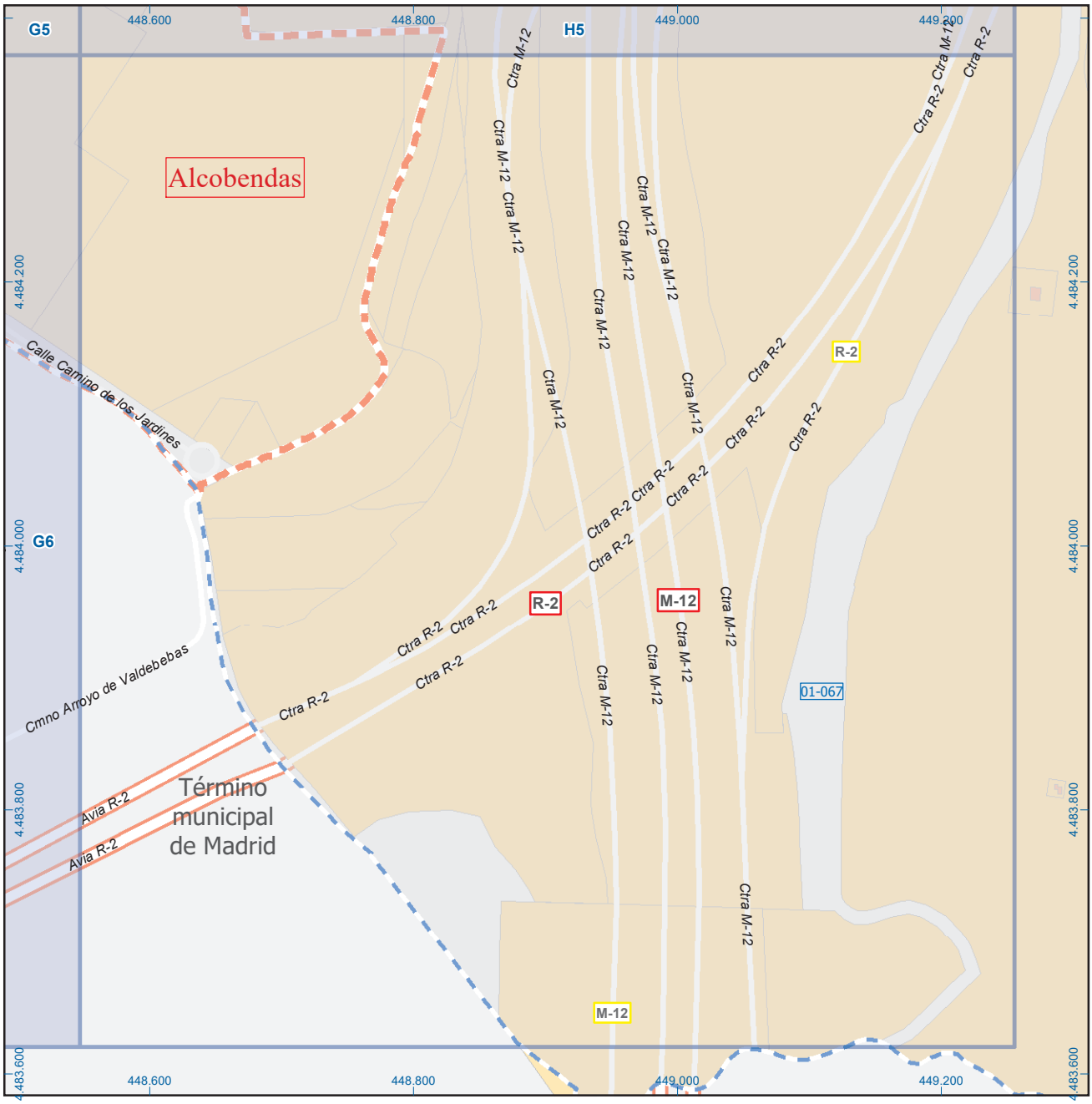

Alcobendas

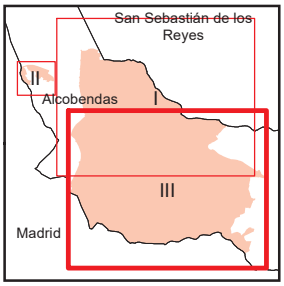

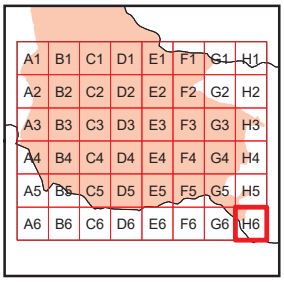

Leyenda

- Meco — perímetro y nombre de núcleo de población
- 01-002 — límite municipal; sección censal
- A-6, M-608 — autopistas y autovías; carreteras principales
- M-604, M-618 — carreteras secundarias; otras carreteras
- sanidad; ayuntamiento; estación cercanias
- línea de ferrocarril; línea de metro ligero
- ML — boca de metro; estación metro ligero
- 1 — paseillos; número de portal
- Calle — calles; parroquias

Comunidad de Madrid

Dirección General de Economía
CONSEJERÍA DE ECONOMÍA, HACIENDA Y EMPLEO

0 30 60 m
ESCALA GRÁFICA

Mapa III - H6