PLANO CALLE

Cenicientos

Comunidad de Madrid

Dirección General de Economía
CONSEJERÍA DE ECONOMÍA, HACIENDA Y EMPLEO

2024

ESQUEMA DE DISTRIBUCIÓN DEL CALLEJERO POR PLANOS

Cenicientos

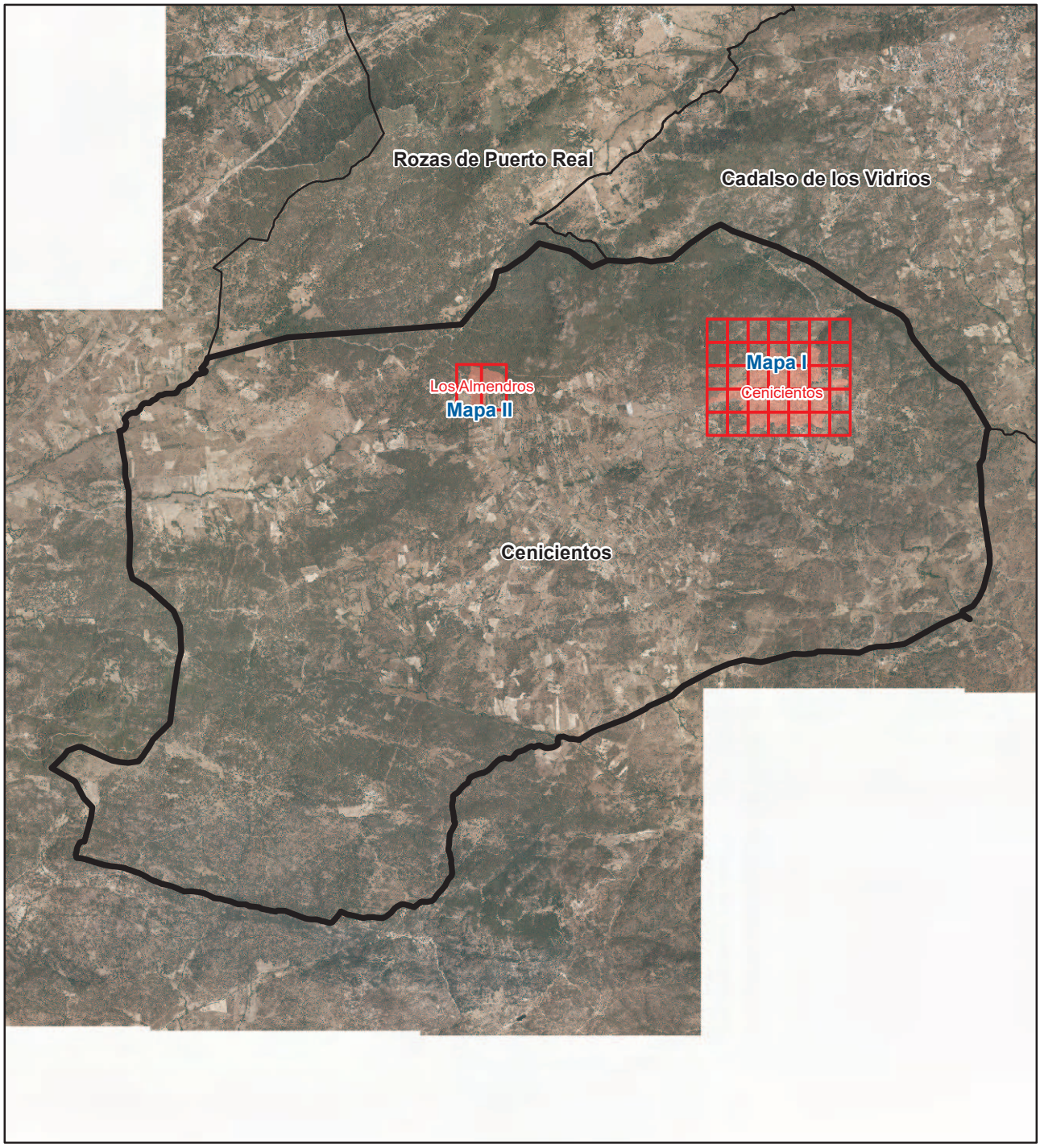

Comunidad de Madrid
Dirección General de Economía
CONSEJERÍA DE ECONOMÍA, HACIENDA Y EMPLEO

2024

Literal de Vía	Numeración Desde	Hasta	Mapa	Hojas
Calle Abeto	11	13	I	F3
Calle de la Almazara	1	1	I	C3
Calle de la Almazara	2	8	I	C3
Urb los Almendros	19	19	II	A2
Urb los Almendros	25	25	II	A1
Urb los Almendros	26	26	II	A1
Calle Almorox			I	E5
Calle Almorox	1	11	I	E5
Calle Almorox	34	46	I	E5
Calle Antanillas	1	39	I	E4
Calle Antanillas	2	6	I	E4
Calle Antanillas	43	45	I	F4
Calle del Arroyo			I	E4
Calle del Arroyo	1	5	I	E4
Calle del Arroyo	2	10	I	E4
Calle de la Bodega			I	C3
Calle de la Bodega	1	19	I	C3
Calle de la Bodega	2	18	I	C3
Calle Bonar			I	C4
Calle Bonar	16	24	I	C4
Calle Bonar	19	25	I	C4
Calle del Bosque			I	D5
Calle del Bosque	7	7	I	D5
Calle del Bosque	11	11	I	D5
Cllon de la Breva	1	15	I	D4
Cllon de la Breva	2	12	I	D4
Calle del Buen Administrador	2	8	I	E3
Calle del Buen Administrador	5	9	I	E3
Plaza de la Cabezuela			I	D4
Plaza de la Cabezuela	1	1	I	D4
Plaza de la Cabezuela	4	6	I	C4
Calle Cadalso	1	9	I	D3
Calle Cadalso	2	8	I	D3
Calle del Calderillo	1	7	I	F2
Calle del Calderillo	2	8	I	F2
Calle de los Cantos del Toledillo	1	9	I	F4
Calle de los Cantos del Toledillo	2	4	I	F4
Calle del Castaño	1	1	I	E2
Calle del Castaño	2	2	I	E2
Calle del Castaño	10	10	I	F2
Calle del Castaño	16	22	I	F2
Avda Claudio Sánchez Albornoz			I	B3

Literal de Vía	Numeración Desde	Hasta	Mapa	Hojas
Avda Claudio Sánchez Albornoz	3	21	I	C3
Avda Claudio Sánchez Albornoz	6	10	I	C3
Avda Claudio Sánchez Albornoz	22	26	I	B3
Avda Claudio Sánchez Albornoz	29	33	I	B3
Avda Claudio Sánchez Albornoz	50	56	I	A4
Avda Claudio Sánchez Albornoz	59	59	I	A4
Calle del Codo	1	1	I	C4
Calle del Codo	2	8	I	C4
Plaza de la Constitución			I	D4
Plaza de la Constitución	1	1	I	D4
Plaza de la Constitución	2	3	I	D4
Plaza de la Constitución	4	13	I	D4
Plaza de la Constitución	14	23	I	D4
Calle Corta	1	9	I	C4
Calle de la Cuesta			I	E3
Calle de la Cuesta	1	1	I	E3
Calle de la Cuesta	2	4	I	E3
Calle de la Cuesta	5	5	I	F3
Calle de la Cuesta	10	12	I	F3
Calle Charcón	1	13	I	E4
Calle Charcón	2	16	I	E4
Calle Charcuelo			I	E4
Calle Charcuelo	11	15	I	E4
Calle Charcuelo	14	18	I	E4
Calle del Depósito			I	E3
Calle del Depósito			I	E2
Calle del Depósito	1	21	I	E3
Calle del Depósito	2	8	I	E3
Calle del Depósito	25	29	I	E2
Calle del Doctor Abad	1	19	I	D4
Calle del Doctor Abad	2	28	I	D4
Calle del Doctor Fleming	1	13	I	D4
Calle del Doctor Piga	1	49	I	D4
Calle del Doctor Piga	2	50	I	D4
Calle de la Encina			I	F3
Calle de la Encina	1	9	I	F3
Calle de la Encina	2	4	I	F3
Calle de la Ermita			I	E3
Calle de la Ermita	1	15	I	E3
Calle de la Ermita	2	18	I	E3
Calle de la Ermita	29	29	I	F4
Calle de la Ermita	33	33	I	G4
Calle de la Ermita	34	44	I	F4
Trva de la Ermita	15	17	I	E3
Trva de la Ermita	20	26	I	E3

Literal de Vía	Numeración Desde	Hasta	Mapa	Hojas
Calle Escalona	8	42	I	D4
Calle Escalona	19	65	I	D4
Calle de las Escuelas			I	D4
Calle de las Escuelas	1	9	I	D4
Plaza de España			I	D3
Plaza de España	1	1	I	D3
Plaza de España	2	3	I	D3
Plaza de España	4	18	I	D3
Plaza de España	15	15	I	D3
Plaza de España	19	22	I	D3
Calle de la Fuente	7	13	I	C3
Calle de la Fuente	8	16	I	C3
Calle de la Fuente	13	13	I	C3
Calle de la Fuente	22	38	I	D3
Calle de la Fuente	25	27	I	C3
Calle de la Fuente	35	49	I	D3
Trva de la Fuente			I	C4
Trva de la Fuente	1	21	I	C4
Trva de la Fuente	2	22	I	C4
Calle de García Lorca			I	D4
Calle de García Lorca	1	29	I	D4
Calle de García Lorca	2	16	I	D4
Calle de García Lorca	24	24	I	D5
Calle de la Garnacha			I	E4
Calle de la Garnacha	1	1	I	E4
Calle de la Garnacha	2	18	I	E4
Calle Gazapajas	1	9	I	C4
Calle Gazapajas	2	8	I	C4
Calle Herrén de Bonar	1	11	I	C4
Calle Herrén de Bonar	2	8	I	C4
Calle Herrén de la Paloma	1	19	I	D5
Calle Herrén de la Paloma	2	24	I	D5
Calle Herrén de San Blas	1	9	I	D3
Calle Herrén de San Blas	2	10	I	D3
Calle de las Hoyas			I	D5
Calle de las Hoyas	1	5	I	D5
Calle de las Hoyas	2	4	I	D5
Calle de la Hoz	1	11	I	D2
Calle de la Hoz	2	12	I	D2
Calle de las Huertas	2	6	I	D4
Plaza del Huertecillo			I	D4
Plaza del Huertecillo	1	5	I	D4
Plaza del Huertecillo	6	10	I	D4
Plaza del Huertecillo	11	12	I	D4
Plaza del Huertecillo	13	20	I	D4

Literal de Vía	Numeración Desde	Hasta	Mapa	Hojas
Calle de la Iglesia	1	17	I	D4
Calle de la Iglesia	2	12	I	D4
Calle de la Iglesia	20	38	I	D3
Plaza de la Iglesia	1	1	I	D3
Plaza de la Independencia	1	1	I	D4
Plaza de la Independencia	2	7	I	D4
Plaza de la Independencia	8	9	I	D4
Plaza de la Independencia	10	12	I	D4
Calle de la Jota Corucha	3	5	I	F4
Calle de la Jota Corucha	6	6	I	F4
Calle de Juan Pedra			I	C3
Calle de Juan Pedra	1	1	I	C3
Calle de Juan Pedra	2	14	I	C3
Calle de Juan Pedra	5	7	I	C3
Calle Juego Calva	1	11	I	D4
Calle Juego Calva	2	12	I	D4
Calle de la Ladera	2	10	I	E2
Calle de las Lancheras	1	1	I	E5
Calle Larga	1	11	I	D4
Calle Larga	2	8	I	D4
Calle Larga	26	68	I	D3
Calle Larga	37	91	I	D3
Calle Libertad	7	35	I	D3
Calle Libertad	10	46	I	D3
Calle Libertad	39	49	I	D3
Calle de la Luz	8	16	I	E3
Calle de la Luz	11	15	I	E3
Ctra de M-543 (M-548-Paredes de E			I	C4
Ctra de M-543 (M-548-Paredes de E			I	C5
Ctra de M-543 (M-548-Paredes de E	1	1	I	C4
Ctra de M-543 (M-548-Paredes de E	30	30	I	C5
Calle Machacaderos			I	C4
Calle Machacaderos	1	9	I	C4
Calle Machacaderos	2	16	I	C4
Avda de Madrid	1	25	I	D3
Avda de Madrid	2	34	I	D3
Avda de Madrid	41	49	I	E3
Calle Madrid	1	9	I	F3
Calle Madrid	2	10	I	F3
Trva de Madrid	1	7	I	F3
Trva de Madrid	2	8	I	F3
Calle Madrileña	1	1	I	D2
Calle Madrileña	2	2	I	D2
Calle del Matadero			I	D4
Calle del Matadero	1	5	I	D4

Literal de Vía	Numeración Desde	Hasta	Mapa	Hojas
Calle Miguel Ángel Moncholi	1	19	I	E4
Calle Miguel Ángel Moncholi	2	6	I	E4
Calle Miguel Ángel Moncholi	28	46	I	F4
Calle Miguel Ángel Moncholi	41	57	I	F4
Calle del Minero	2	4	I	E5
Calle del Molino	1	5	I	D3
Calle del Molino	6	26	I	D2
Calle del Molino	9	35	I	D2
Calle de la Montera	1	13	I	F4
Calle de la Montera	2	10	I	F4
Calle Nolís	1	11	I	F4
Calle Nolís	2	2	I	F4
Calle Nolís	42	42	I	F4
Calle de Nuestra Señora del Roble	1	15	I	D3
Calle de Nuestra Señora del Roble	2	12	I	D3
Calle Nueva	1	11	I	D3
Calle Nueva	2	2	I	D3
Calle de los Olivos	1	5	I	D3
Calle de los Olivos	2	10	I	D3
Calle de los Olivos	13	23	I	D2
Calle de los Olivos	14	22	I	D2
Calle del Olmo	1	3	I	E3
Calle del Olmo	2	20	I	E3
Calle Pajares	2	36	I	D3
Calle Pantezuelas	1	5	I	D4
Calle Pantezuelas	2	10	I	D4
Calle Paredes			I	D4
Calle Paredes	1	39	I	D4
Calle Paredes	2	42	I	D4
Calle de los Pastor			I	D5
Calle de los Pastor	1	5	I	D5
Calle de los Pastor	2	8	I	D5
Calle Peligros	1	15	I	D4
Calle Peligros	2	2	I	D4
Calle Pera Pere	6	8	I	E2
Calle de la Piedra Escrita	2	4	I	E4
Calle de las Piedras Labradas			I	E3
Calle de las Piedras Labradas	1	15	I	E3
Calle del Pino	10	10	I	F3
Calle del Pino	11	11	I	F3
Calle de la Plaza de los Caños			I	D3
Calle de la Plaza de los Caños	1	9	I	D3
Calle de la Plaza de los Caños	2	40	I	D3
Praje Posturas	1	1	I	C4
Praje Posturas	2	2	I	C4

Literal de Vía	Numeración Desde	Hasta	Mapa	Hojas
Calle del Pozo Peral			I	B3
Calle del Pozo Peral	2	4	I	B3
Calle Pradillo	1	13	I	D4
Calle Pradillo	2	20	I	D4
Calle Pradillo	29	31	I	E4
Calle de Ramón y Cajal	1	25	I	D3
Calle de Ramón y Cajal	2	32	I	D3
Calle Real			I	E4
Calle Real	1	33	I	D4
Calle Real	2	34	I	D4
Calle Real	38	56	I	E4
Calle Real	53	79	I	E4
Calle del Remolino			I	E3
Calle del Remolino	1	7	I	E3
Calle del Remolino	2	4	I	E3
Calle del Romero			I	E3
Calle del Romero	1	11	I	E3
Calle del Romero	2	4	I	E3
Calle de la Ronda del Este			I	E3
Calle de la Ronda del Este	13	21	I	E4
Calle de la Ronda del Este	18	26	I	E4
Calle de la Ronda del Este	40	66	I	E3
Calle de la Ronda del Este	47	65	I	E3
Calle de la Ronda del Este	73	75	I	E2
Calle de la Ronda del Este	78	80	I	E2
Calle de la Ronda del Sur			I	D4
Calle de la Ronda del Sur			I	C4
Calle de la Ronda del Sur			I	E5
Calle de la Ronda del Sur	24	42	I	C4
Calle de la Ronda del Sur	41	55	I	C4
Calle de la Ronda del Sur	44	86	I	D4
Calle de la Ronda del Sur	57	95	I	D4
Calle de la Ronda del Sur	104	130	I	E5
Calle de la Ronda del Sur	113	135	I	E5
Calle de la Ronda del Sur	136	144	I	F4
Calle de la Ronda del Sur	143	161	I	F4
Calle Rozas	1	1	I	C3
Calle Rozas	2	8	I	C3
Calle de San Antón			I	C4
Calle de San Antón	1	21	I	C4
Calle de San Antón	2	28	I	C4
Calle de San Antonio			I	D3
Calle de San Antonio	1	7	I	D3
Calle de San Antonio	9	11	I	E3
Calle de San Antonio	14	20	I	E3

Literal de Vía	Numeración Desde	Hasta	Mapa	Hojas
Calle de San Esteban	1	1	I	D3
Calle de San Esteban	2	14	I	D3
Calle de los Segadores	1	5	I	D5
Calle de los Segadores	2	6	I	D5
Calle de Serrano	1	11	I	D4
Calle de Serrano	2	10	I	D4
Calle del Solanillo	1	21	I	D3
Calle del Solanillo	2	14	I	D3
Ctra de Sotillo de la Adrada	1	5	I	B4
Ctra de Sotillo de la Adrada	2	6	I	B4
Calle del Tejar	1	5	I	C4
Calle Tenerías	2	8	I	C4
Calle del Tomillar			I	E3
Calle del Tomillar	1	11	I	E3
Calle del Tomillar	2	8	I	E3
Calle de los Toreros	1	9	I	F4
Calle de los Toreros	2	18	I	F4
Plaza de Toros de la Corredera			I	D4
Plaza de Toros de la Corredera	1	3	I	D4
Plaza de Toros de la Corredera	2	6	I	D4
Plaza de Toros de la Corredera	7	8	I	D4
Plaza de Toros de la Corredera	9	14	I	D4
Plaza de Toros de la Corredera	15	15	I	D4
Calle de Triana	1	15	I	E4
Calle de Triana	2	24	I	E4
Calle de la Vendimia	1	5	I	D2
Calle de la Vendimia	2	4	I	D2
Calle de la Viña	1	3	I	D3
Calle de la Viña	2	2	I	D3
Praje la Zapatera	1	1	I	B3



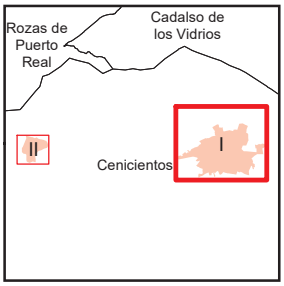

A1	B1	C1	D1	E1	F1	G1
A2	B2	C2	D2	E2	F2	G2
A3	B3	C3	D3	E3	F3	G3
A4	B4	C4	D4	E4	F4	G4
A5	B5	C5	D5	E5	F5	G5

Cenicientos

Leyenda

- Meco — perímetro y nombre de núcleo de población
- 01-002 — límite municipal; sección censal
- A-6, M-608 — autopistas y autovías; carreteras principales
- M-604, M-618 — carreteras secundarias; otras carreteras
- sanidad; ayuntamiento; estación cercanias
- línea de ferrocarril; línea de metro ligero
- ML — boca de metro; estación metro ligero
- 1 — paseillos; número de portal
- Calle — calles; parroquias

Comunidad de Madrid

Dirección General de Economía
CONSEJERÍA DE ECONOMÍA, HACIENDA Y EMPLEO

0 10 20 m
ESCALA GRÁFICA

Mapa I - C2

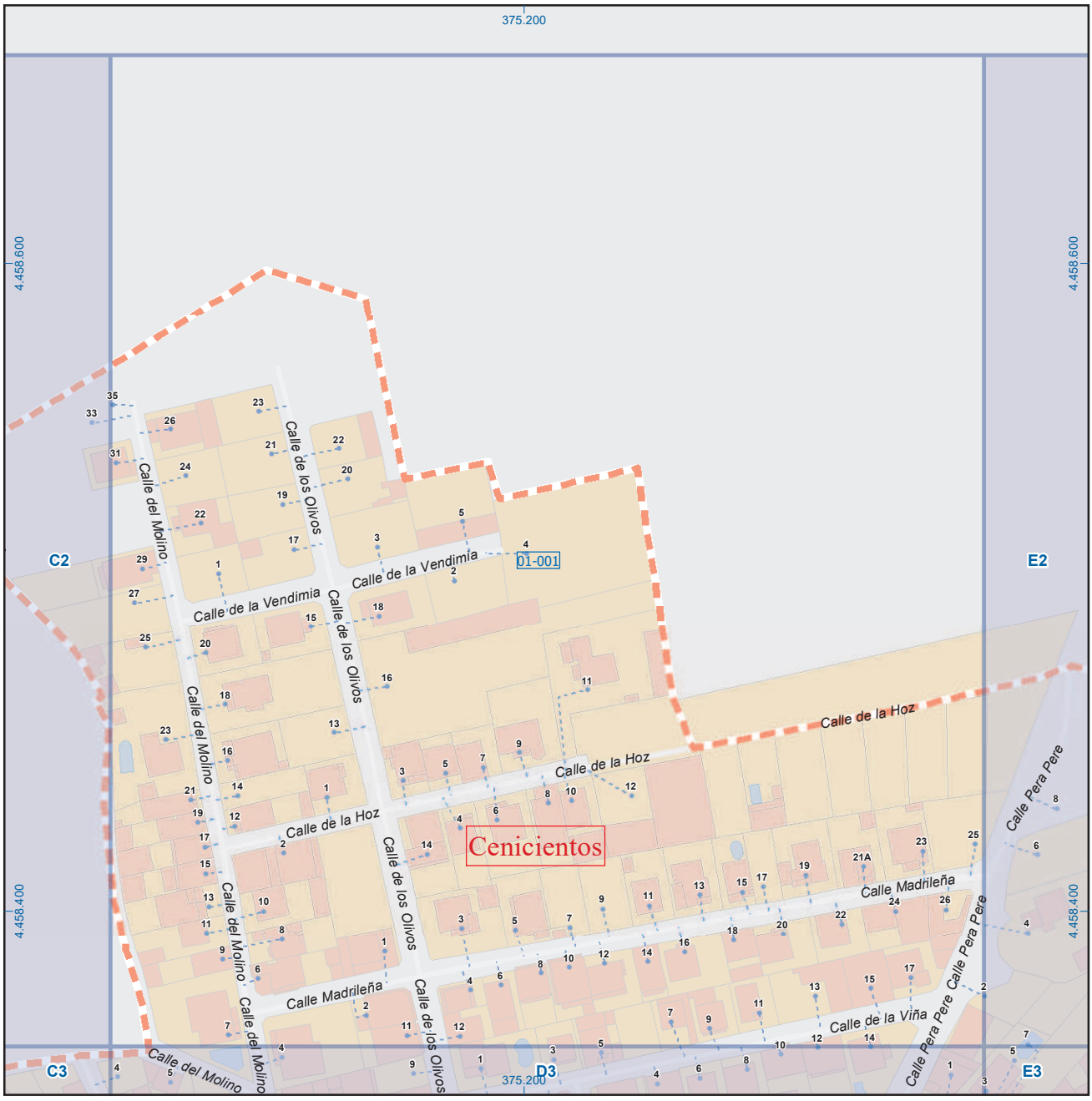

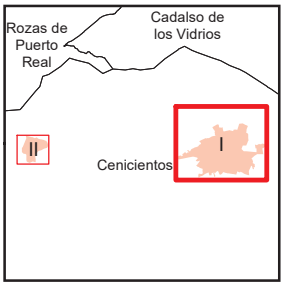

A1	B1	C1	D1	E1	F1	G1
A2	B2	C2	D2	E2	F2	G2
A3	B3	C3	D3	E3	F3	G3
A4	B4	C4	D4	E4	F4	G4
A5	B5	C5	D5	E5	F5	G5

Cenicientos

Leyenda

- Meco — perímetro y nombre de núcleo de población
- 01-002 — límite municipal; sección censal
- A-6, M-608 — autopistas y autovías; carreteras principales
- M-604, M-618 — carreteras secundarias; otras carreteras
- sanidad; ayuntamiento; estación cercanias
- línea de ferrocarril; línea de metro ligero
- ML — boca de metro; estación metro ligero
- 1 — paseillos; número de portal
- Calle — calles; parroquias

Comunidad de Madrid

Dirección General de Economía
CONSEJERÍA DE ECONOMÍA, HACIENDA Y EMPLEO

0 10 20 m
ESCALA GRÁFICA

Mapa I - D2

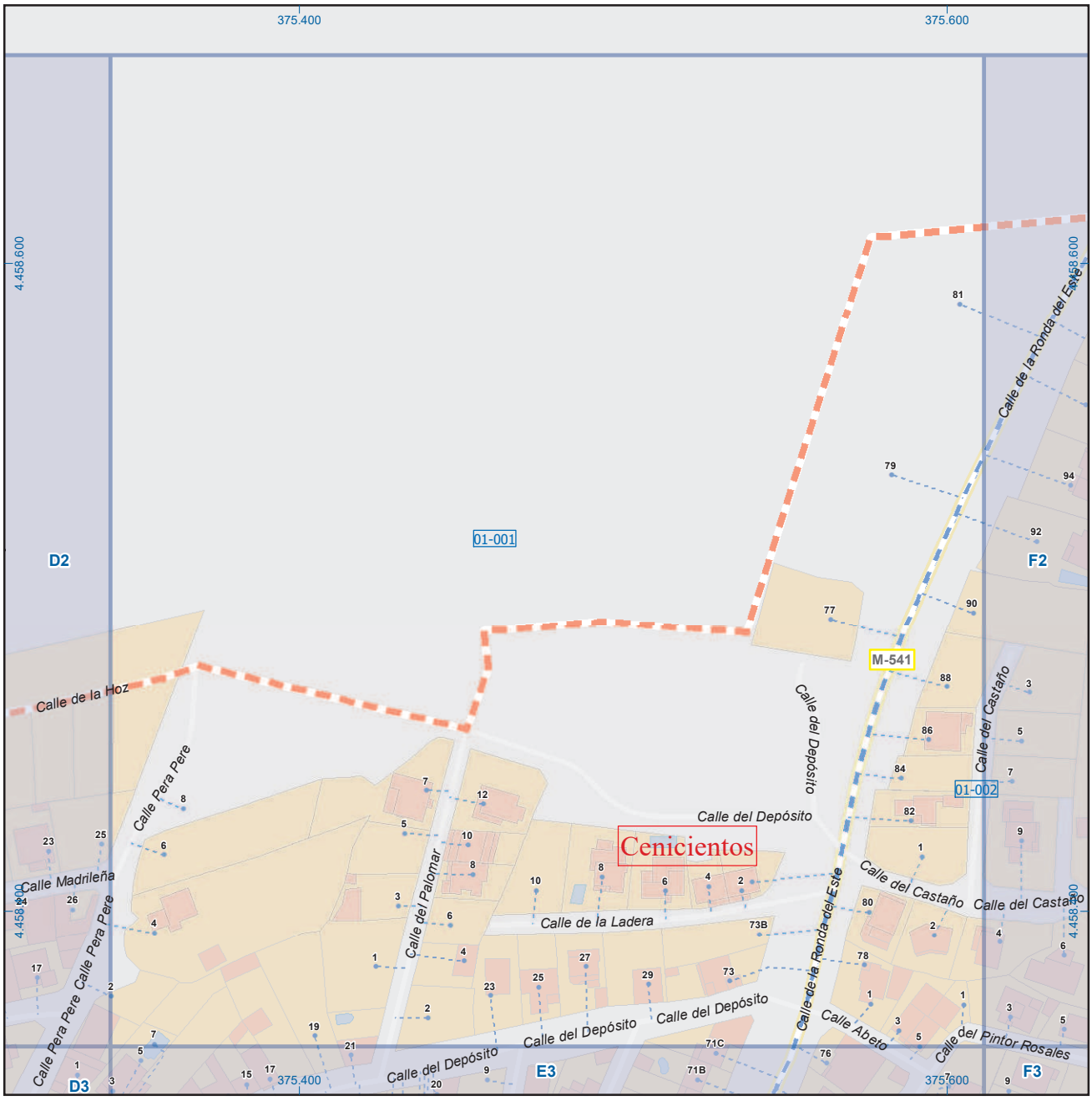

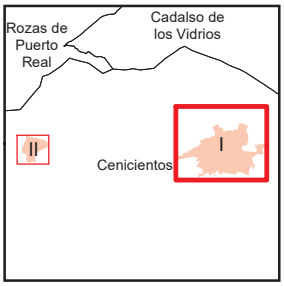

A1	B1	C1	D1	E1	F1	G1
A2	B2	C2	D2	E2	F2	G2
A3	B3	C3	D3	E3	F3	G3
A4	B4	C4	D4	E4	F4	G4
A5	B5	C5	D5	E5	F5	G5

Cenicientos

Leyenda

- Meco — perímetro y nombre de núcleo de población
- 01-002 — límite municipal; sección censal
- A-6, M-604 — autopistas y autovías; carreteras principales
- M-608, M-618 — carreteras secundarias; otras carreteras
- sanidad; ayuntamiento; estación cercanias
- línea de ferrocarril; línea de metro ligero
- ML — boca de metro; estación metro ligero
- 1 — paseillos; número de portal
- Calle — calles; parroquias

Comunidad de Madrid

Dirección General de Economía
CONSEJERÍA DE ECONOMÍA, HACIENDA Y EMPLEO

0 10 20 m
ESCALA GRÁFICA

Mapa I - E2

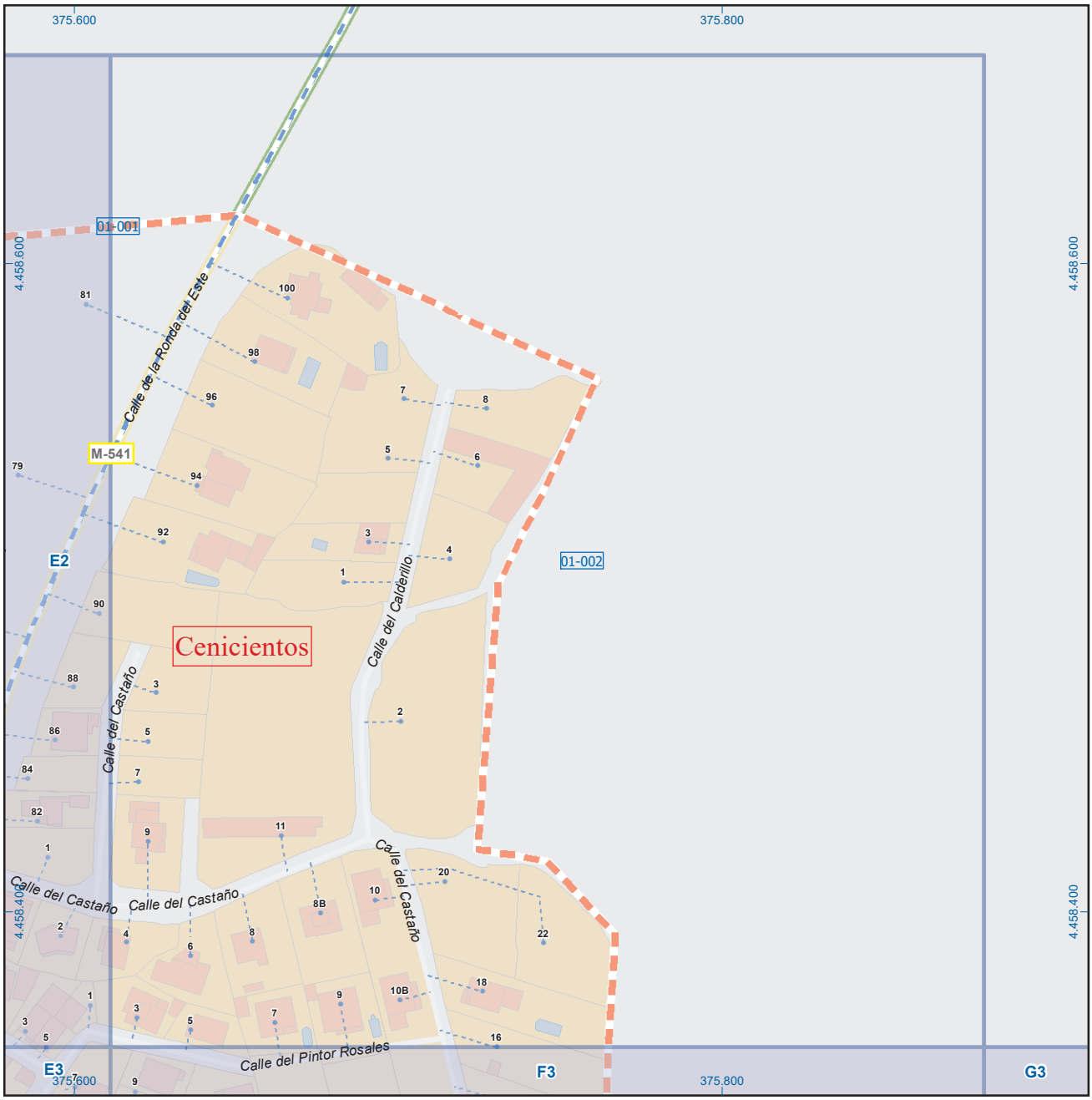

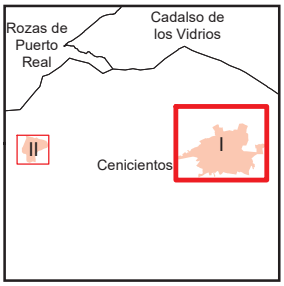

A1	B1	C1	D1	E1	F1	G1
A2	B2	C2	D2	E2	F2	G2
A3	B3	C3	D3	E3	F3	G3
A4	B4	C4	D4	E4	F4	G4
A5	B5	C5	D5	E5	F5	G5

Cenicientos

Leyenda

- Meco — perímetro y nombre de núcleo de población
- 01-002 — límite municipal; sección censal
- A-6, M-608 — autopistas y autovías; carreteras principales
- M-604, M-618 — carreteras secundarias; otras carreteras
- sanidad; ayuntamiento; estación cercanias
- línea de ferrocarril; línea de metro ligero
- ML — boca de metro; estación metro ligero
- 1 — paseillos; número de portal
- Calle — calles; parroquias

Comunidad de Madrid

Dirección General de Economía
CONSEJERÍA DE ECONOMÍA, HACIENDA Y EMPLEO

0 10 20 m
ESCALA GRÁFICA

Mapa I - F2



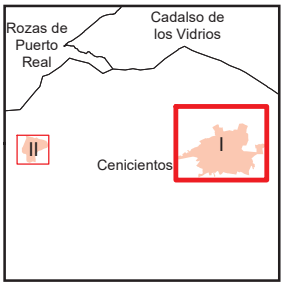

A1	B1	C1	D1	E1	F1	G1
A2	B2	C2	D2	E2	F2	G2
A3	B3	C3	D3	E3	F3	G3
A4	B4	C4	D4	E4	F4	G4
A5	B5	C5	D5	E5	F5	G5

Cenicientos

Leyenda

- Meco — perímetro y nombre de núcleo de población
- 01-002 — límite municipal; sección censal
- A-6, M-608 — autopistas y autovías; carreteras principales
- M-604, M-618 — carreteras secundarias; otras carreteras
- sanidad; ayuntamiento; estación cercanias
- línea de ferrocarril; línea de metro ligero
- ML — boca de metro; estación metro ligero
- 1 — paseillos; número de portal
- Calle — calles; parroquias

Comunidad de Madrid

Dirección General de Economía
CONSEJERÍA DE ECONOMÍA, HACIENDA Y EMPLEO

0 10 20 m
ESCALA GRÁFICA

Mapa I - A3

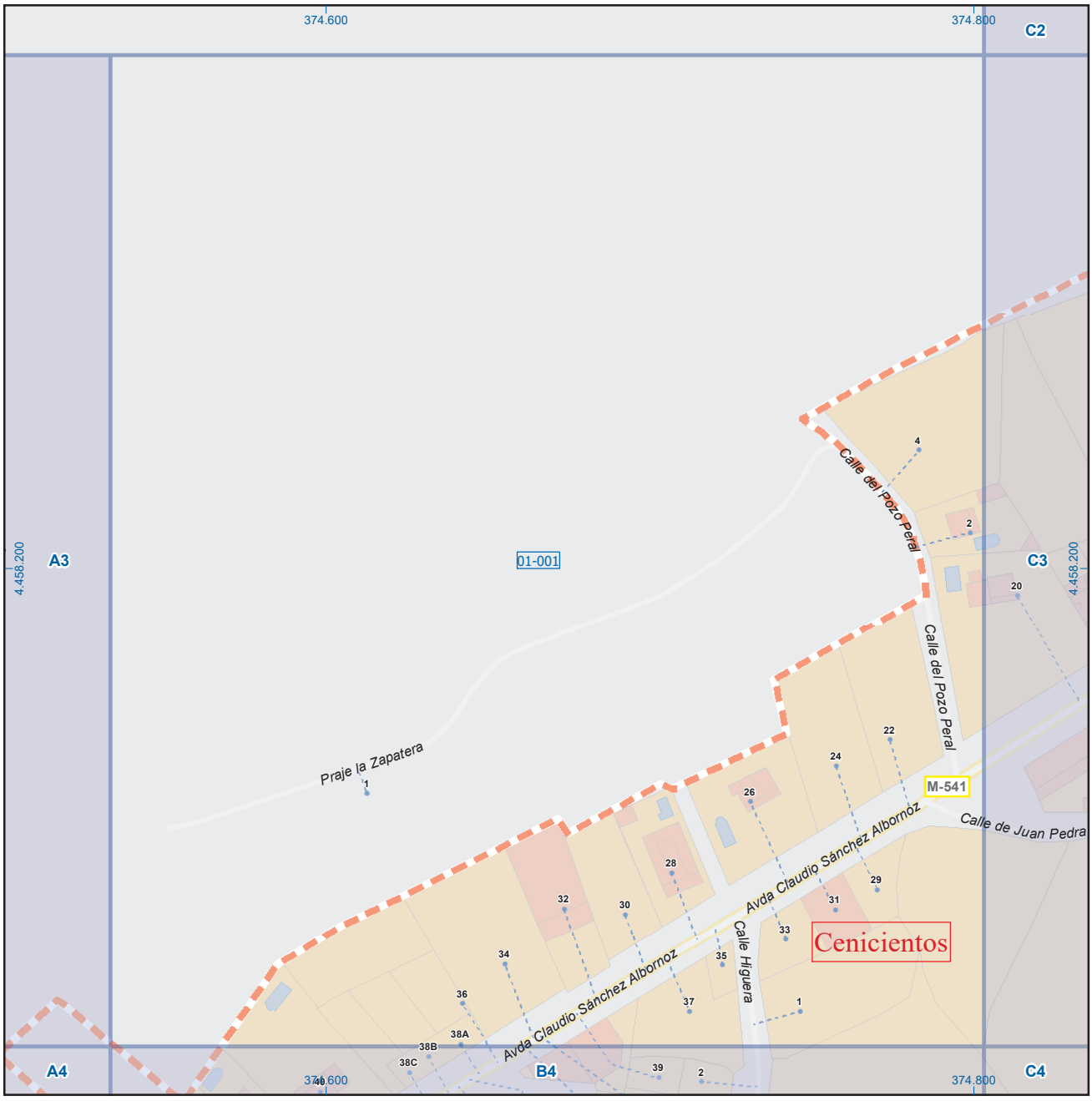

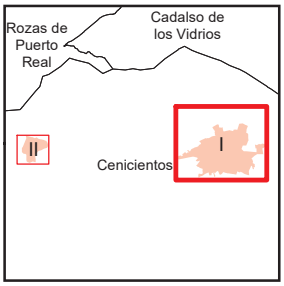

A1	B1	C1	D1	E1	F1	G1
A2	B2	C2	D2	E2	F2	G2
A3	B3	C3	D3	E3	F3	G3
A4	B4	C4	D4	E4	F4	G4
A5	B5	C5	D5	E5	F5	G5

Cenicientos

Leyenda

- Meco — perímetro y nombre de núcleo de población
- 01-002 — límite municipal; sección censal
- A-6, M-608 — autopistas y autovías; carreteras principales
- M-604, M-618 — carreteras secundarias; otras carreteras
- sanidad; ayuntamiento; estación cercanias
- línea de ferrocarril; línea de metro ligero
- ML — boca de metro; estación metro ligero
- 1 — paseillos; número de portal
- Calle — calles; parroquias

Comunidad de Madrid

Dirección General de Economía
CONSEJERÍA DE ECONOMÍA, HACIENDA Y EMPLEO

0 10 20 m
ESCALA GRÁFICA

Mapa I - B3

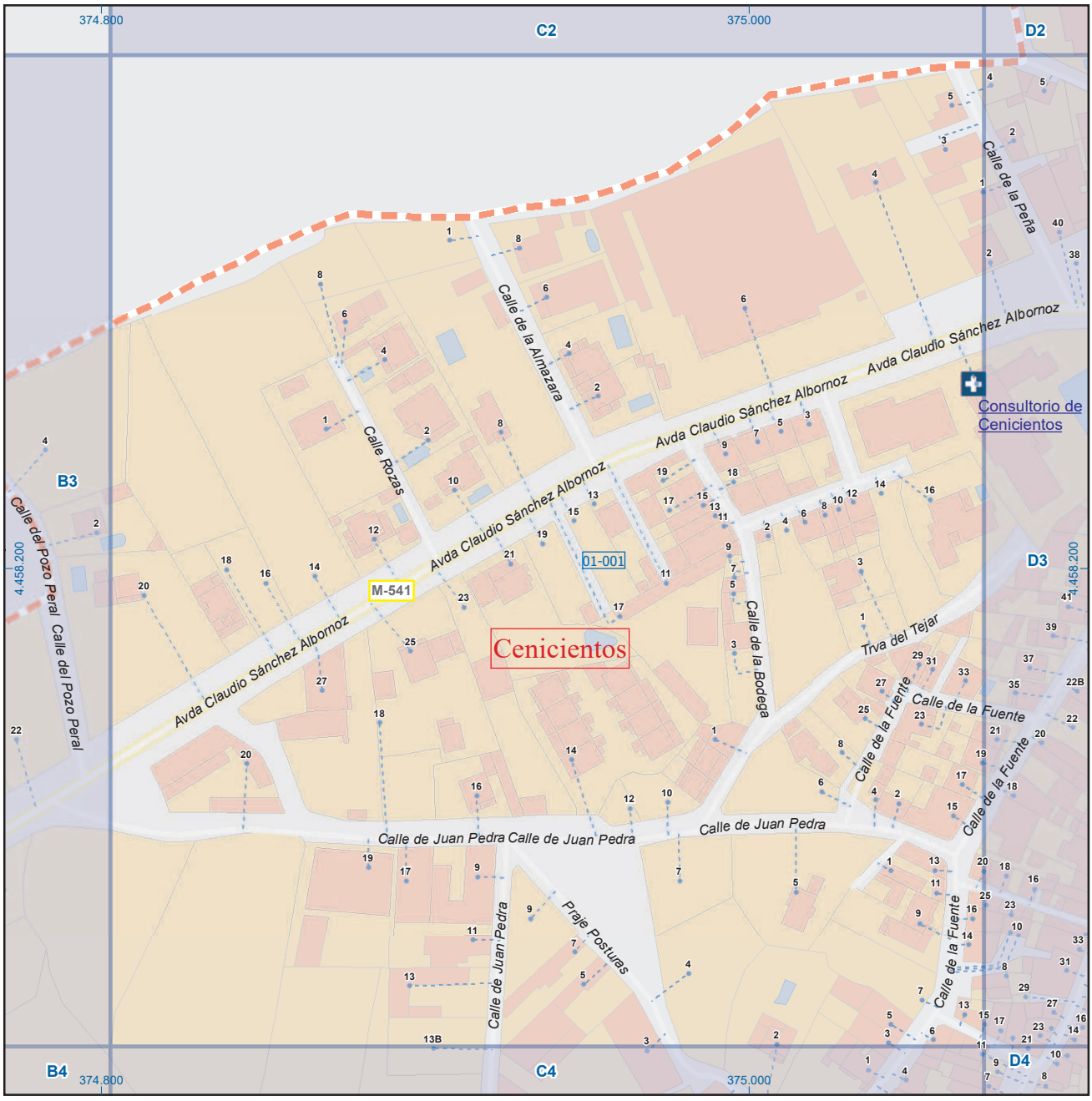

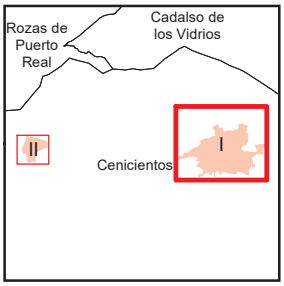

A1	B1	C1	D1	E1	F1	G1
A2	B2	C2	D2	E2	F2	G2
A3	B3	C3	D3	E3	F3	G3
A4	B4	C4	D4	E4	F4	G4
A5	B5	C5	D5	E5	F5	G5

Cenicientos

Leyenda

- Meco — perímetro y nombre de núcleo de población
- 01-002 — límite municipal; sección censal
- A-6 / M-608 — autopistas y autovías; carreteras principales
- M-604 / M-618 — carreteras secundarias; otras carreteras
- sanidad; ayuntamiento; estación cercanias
- línea de ferrocarril; línea de metro ligero
- ML — boca de metro; estación metro ligero
- 1 — paseillos; número de portal
- Calle — calles; parroquias

Comunidad de Madrid

Dirección General de Economía
CONSEJERÍA DE ECONOMÍA, HACIENDA Y EMPLEO

0 10 20 m
ESCALA GRÁFICA

Mapa I - C3

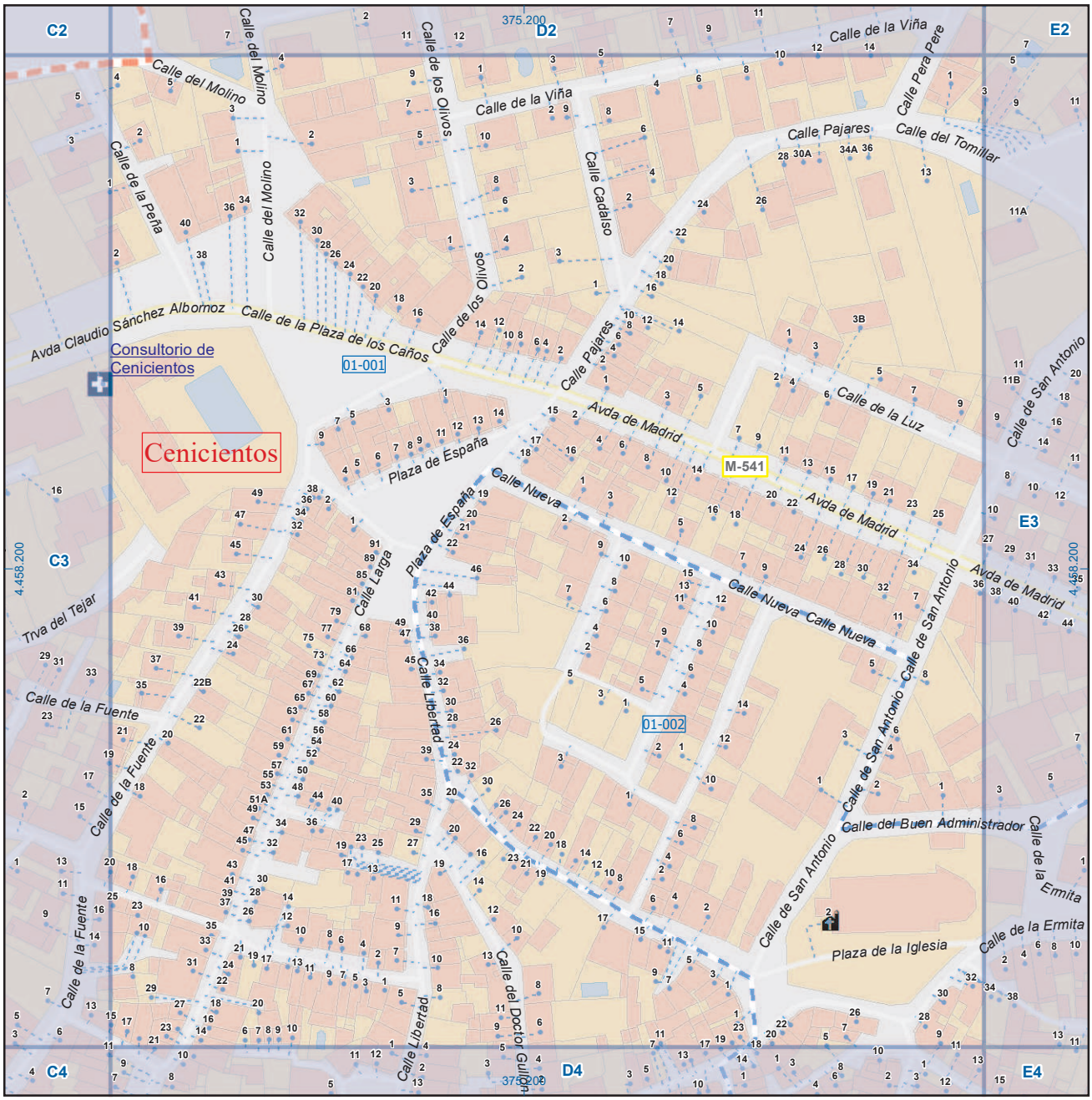

Cenicientos

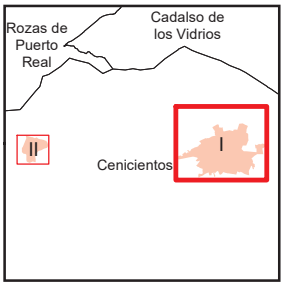

A1	B1	C1	D1	E1	F1	G1
A2	B2	C2	D2	E2	F2	G2
A3	B3	C3	D3	E3	F3	G3
A4	B4	C4	D4	E4	F4	G4
A5	B5	C5	D5	E5	F5	G5

Leyenda

- perímetro y nombre de núcleo de población (Meco)
- límite municipal; sección censal (01-002)
- autopistas y autovías; carreteras principales (A-6, M-608)
- carreteras secundarias; otras carreteras (M-604, M-618)
- sanidad; ayuntamiento; estación cercanias
- línea de ferrocarril; línea de metro ligero
- boca de metro; estación metro ligero (ML)
- paseillos; número de portal (1)
- calles; parroquias (Calle)

Comunidad de Madrid

Dirección General de Economía
CONSEJERÍA DE ECONOMÍA, HACIENDA Y EMPLEO

0 10 20 m
ESCALA GRÁFICA

Mapa I - D3

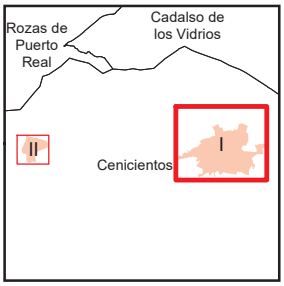

A1	B1	C1	D1	E1	F1	G1
A2	B2	C2	D2	E2	F2	G2
A3	B3	C3	D3	E3	F3	G3
A4	B4	C4	D4	E4	F4	G4
A5	B5	C5	D5	E5	F5	G5

Cenicientos

Leyenda

- Meco — perímetro y nombre de núcleo de población
- 01-002 — límite municipal; sección censal
- A-6, M-604, M-608, M-618 — autopistas y autovías; carreteras principales; carreteras secundarias; otras carreteras
- sanidad; ayuntamiento; estación cercanias
- línea de ferrocarril; línea de metro ligero
- ML — boca de metro; estación metro ligero
- 1 — paseillos; número de portal
- Calle — calles; parroquias

Comunidad de Madrid

Dirección General de Economía
CONSEJERÍA DE ECONOMÍA, HACIENDA Y EMPLEO

0 10 20 m
ESCALA GRÁFICA

Mapa I - E3

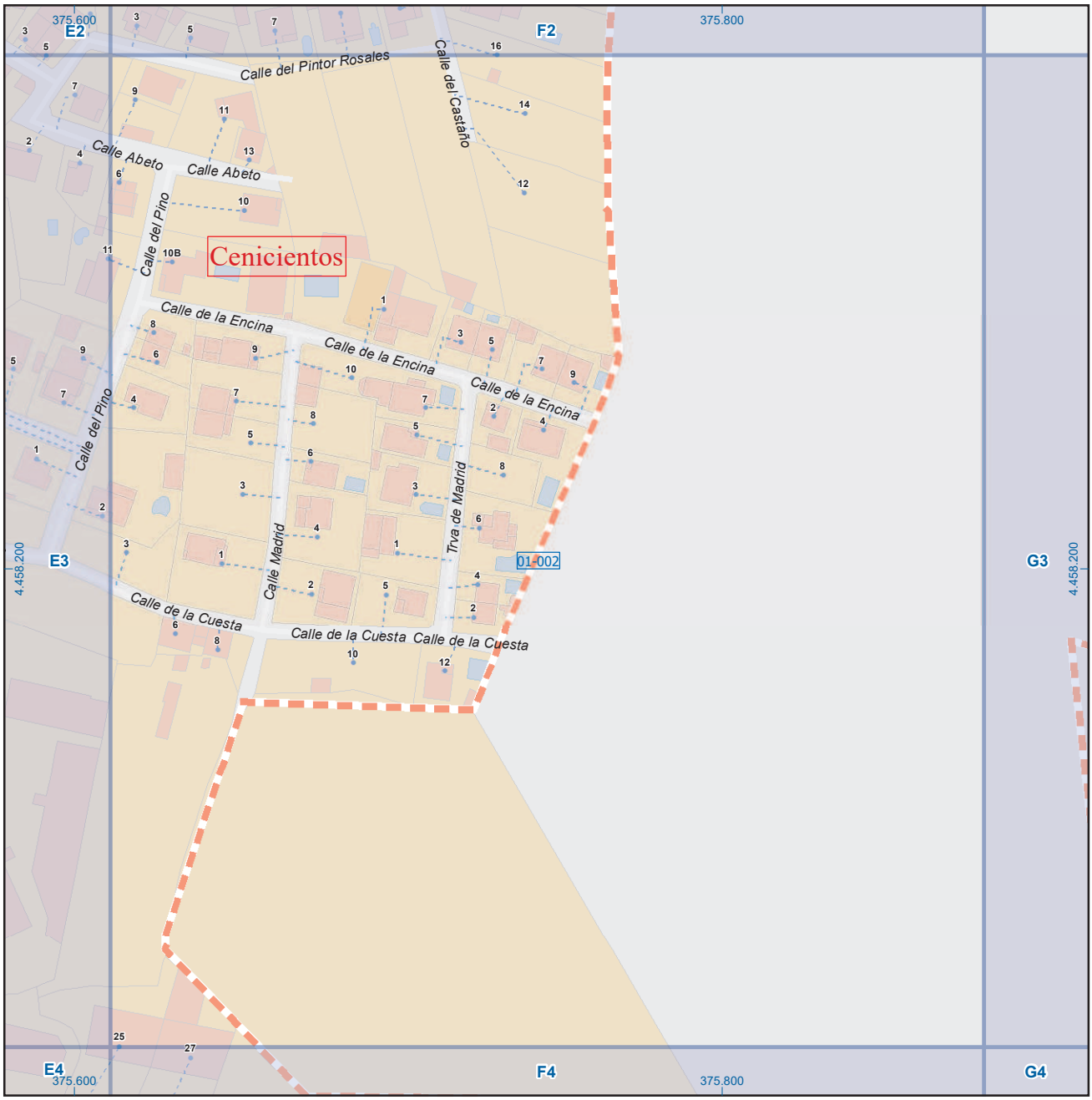

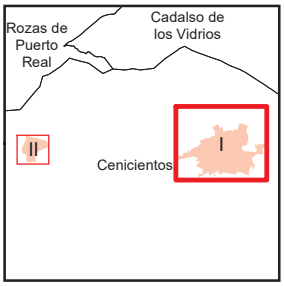

A1	B1	C1	D1	E1	F1	G1
A2	B2	C2	D2	E2	F2	G2
A3	B3	C3	D3	E3	F3	G3
A4	B4	C4	D4	E4	F4	G4
A5	B5	C5	D5	E5	F5	G5

Cenicientos

Leyenda

- Meco — perímetro y nombre de núcleo de población
- 01-002 — límite municipal; sección censal
- A-6, M-608 — autopistas y autovías; carreteras principales
- M-604, M-618 — carreteras secundarias; otras carreteras
- sanidad; ayuntamiento; estación cercanias
- línea de ferrocarril; línea de metro ligero
- ML — boca de metro; estación metro ligero
- 1 — paseillos; número de portal
- Calle — calles; parroquias

Comunidad de Madrid

Dirección General de Economía
CONSEJERÍA DE ECONOMÍA, HACIENDA Y EMPLEO

0 10 20 m
ESCALA GRÁFICA

Mapa I - F3

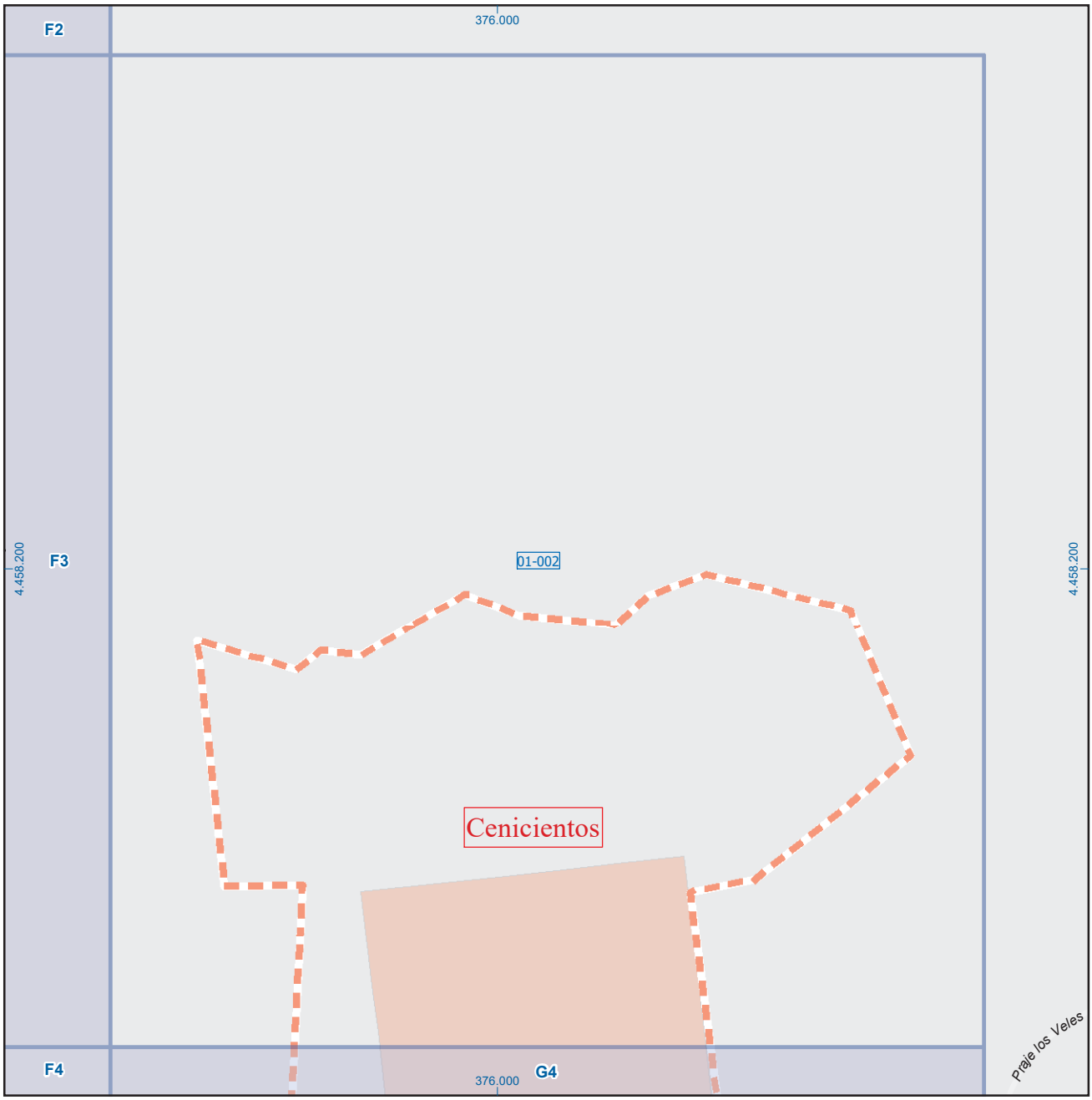

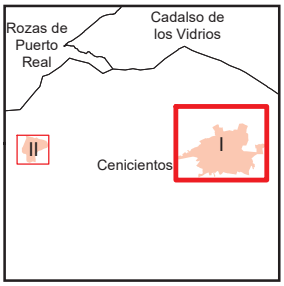

A1	B1	C1	D1	E1	F1	G1
A2	B2	C2	D2	E2	F2	G2
A3	B3	C3	D3	E3	F3	G3
A4	B4	C4	D4	E4	F4	G4
A5	B5	C5	D5	E5	F5	G5

Cenicientos

Leyenda

- Meco — perímetro y nombre de núcleo de población
- 01-002 — límite municipal; sección censal
- A-6, M-608 — autopistas y autovías; carreteras principales
- M-604, M-618 — carreteras secundarias; otras carreteras
- sanidad; ayuntamiento; estación cercanias
- línea de ferrocarril; línea de metro ligero
- ML — boca de metro; estación metro ligero
- 1 — paseillos; número de portal
- Calle — calles; parroquias

Comunidad de Madrid

Dirección General de Economía
CONSEJERÍA DE ECONOMÍA, HACIENDA Y EMPLEO

0 10 20 m
ESCALA GRÁFICA

Mapa I - G3

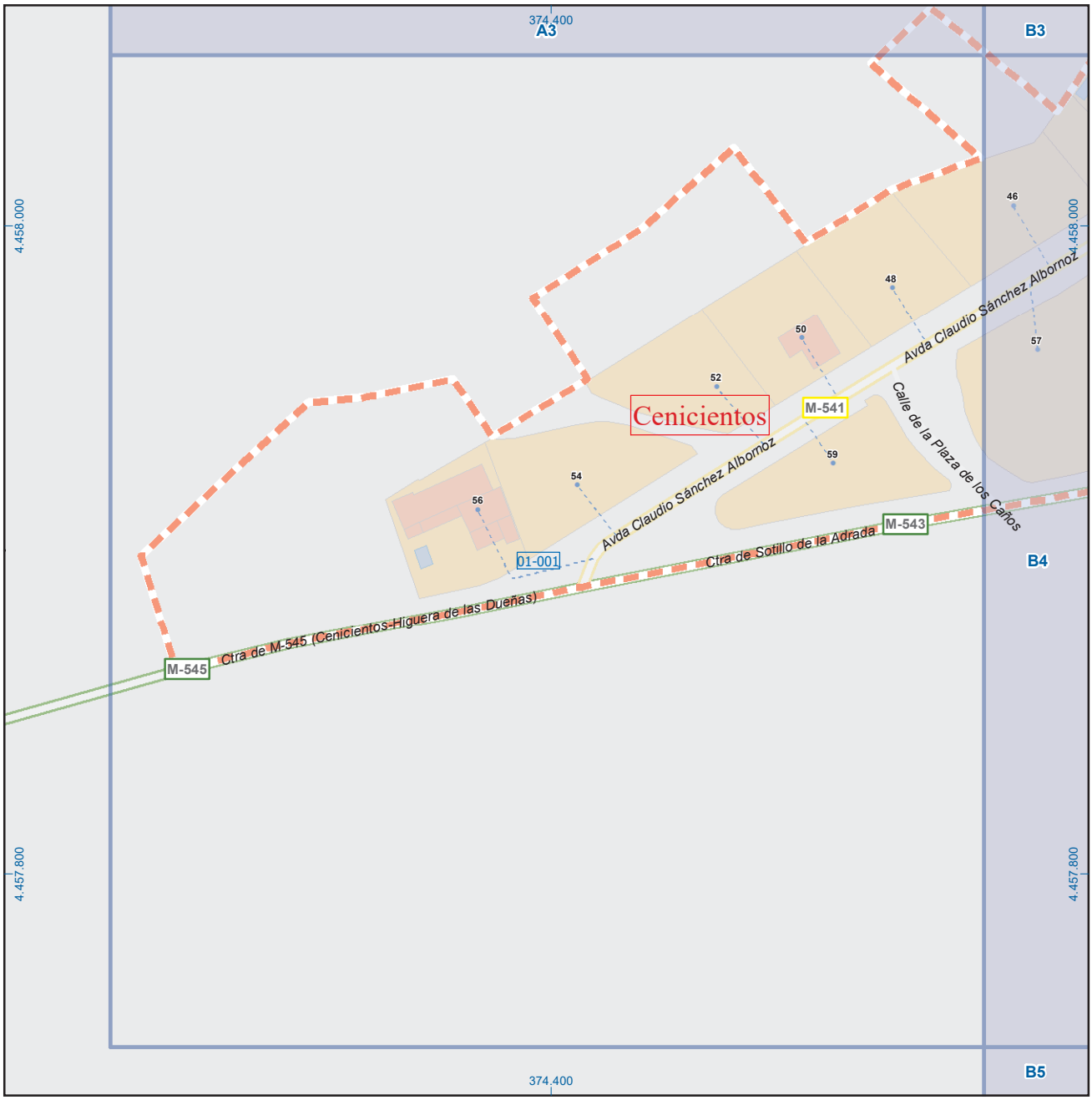

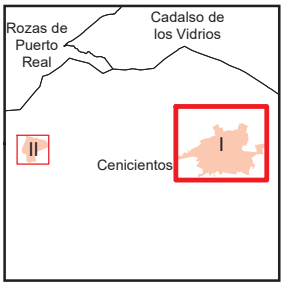

A1	B1	C1	D1	E1	F1	G1
A2	B2	C2	D2	E2	F2	G2
A3	B3	C3	D3	E3	F3	G3
A4	B4	C4	D4	E4	F4	G4
A5	B5	C5	D5	E5	F5	G5

Cenicientos

Leyenda

- Meco — perímetro y nombre de núcleo de población
- 01-002 — límite municipal; sección censal
- A-6 / M-608 — autopistas y autovías; carreteras principales
- M-604 / M-618 — carreteras secundarias; otras carreteras
- sanidad; ayuntamiento; estación cercanias
- línea de ferrocarril; línea de metro ligero
- ML — boca de metro; estación metro ligero
- 1 — paseillos; número de portal
- Calle — calles; parroquias

Comunidad de Madrid

Dirección General de Economía
CONSEJERÍA DE ECONOMÍA, HACIENDA Y EMPLEO

0 10 20 m
ESCALA GRÁFICA

Mapa I - A4

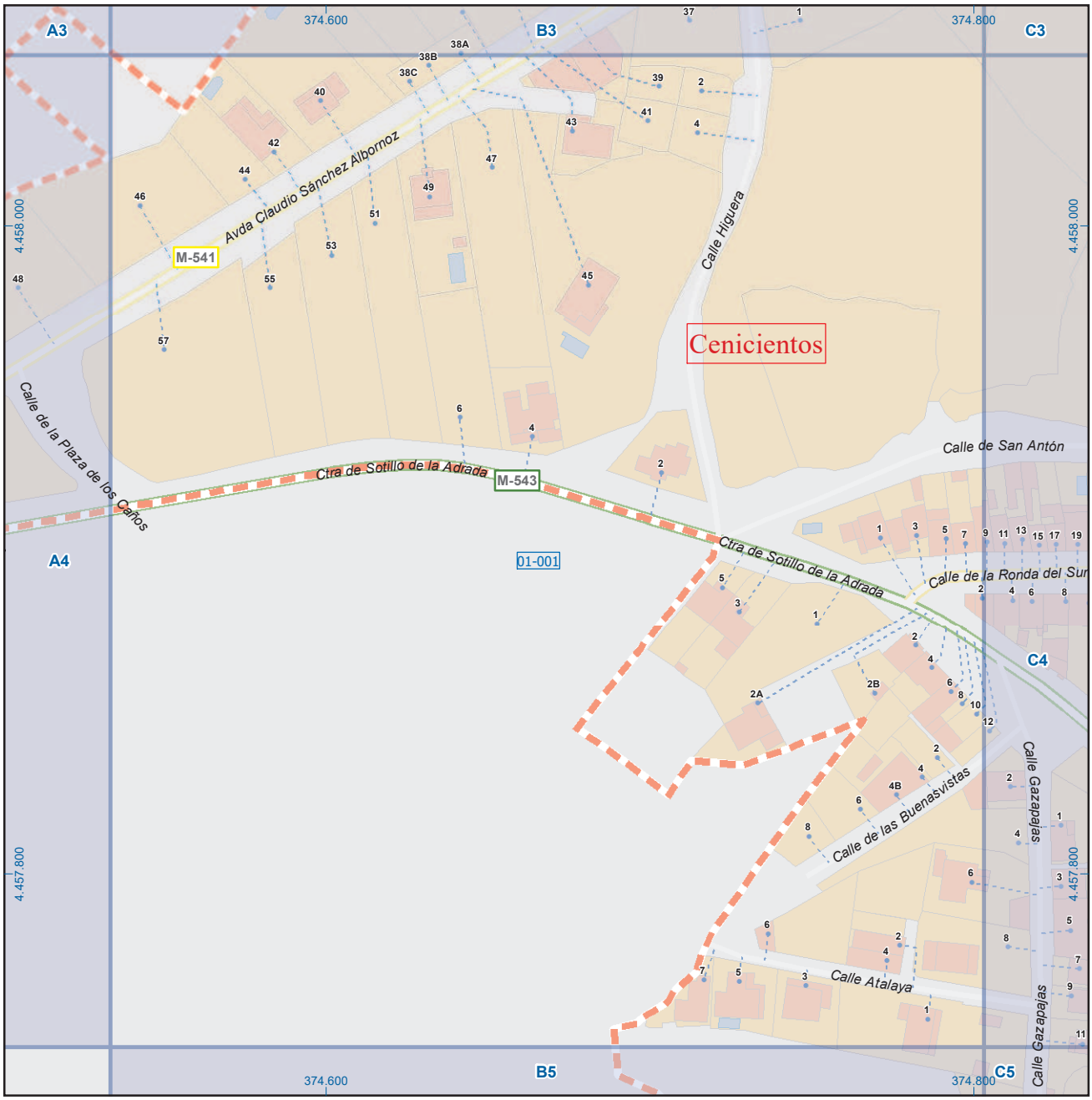

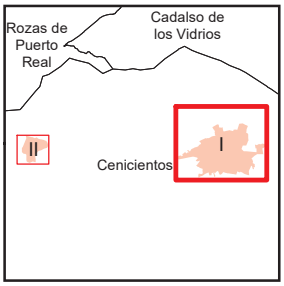

A1	B1	C1	D1	E1	F1	G1
A2	B2	C2	D2	E2	F2	G2
A3	B3	C3	D3	E3	F3	G3
A4	B4	C4	D4	E4	F4	G4
A5	B5	C5	D5	E5	F5	G5

Cenicientos

Leyenda

- Meco — perímetro y nombre de núcleo de población
- 01-002 — límite municipal; sección censal
- A-6, M-608 — autopistas y autovías; carreteras principales
- M-604, M-618 — carreteras secundarias; otras carreteras
- sanidad; ayuntamiento; estación cercanias
- línea de ferrocarril; línea de metro ligero
- ML — boca de metro; estación metro ligero
- 1 — paseillos; número de portal
- Calle — calles; parroquias

Comunidad de Madrid

Dirección General de Economía
CONSEJERÍA DE ECONOMÍA, HACIENDA Y EMPLEO

0 10 20 m
ESCALA GRÁFICA

Mapa I - B4

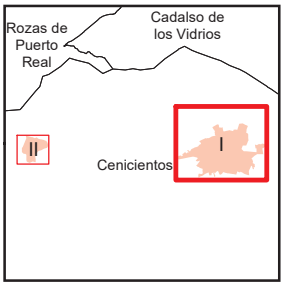

A1	B1	C1	D1	E1	F1	G1
A2	B2	C2	D2	E2	F2	G2
A3	B3	C3	D3	E3	F3	G3
A4	B4	C4	D4	E4	F4	G4
A5	B5	C5	D5	E5	F5	G5

Cenicientos

Leyenda

- Meco — perímetro y nombre de núcleo de población
- 01-002 — límite municipal; sección censal
- A-6, M-608 — autopistas y autovías; carreteras principales
- M-604, M-618 — carreteras secundarias; otras carreteras
- sanidad; ayuntamiento; estación cercanías
- línea de ferrocarril; línea de metro ligero
- ML — boca de metro; estación metro ligero
- 1 — paseillos; número de portal
- Calle — calles; parroquias

Comunidad de Madrid

Dirección General de Economía
CONSEJERÍA DE ECONOMÍA, HACIENDA Y EMPLEO

0 10 20 m
ESCALA GRÁFICA

Mapa I - C4

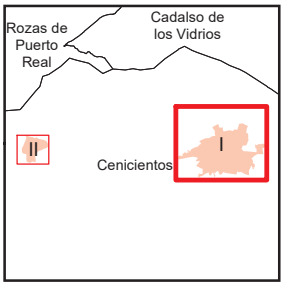

A1	B1	C1	D1	E1	F1	G1
A2	B2	C2	D2	E2	F2	G2
A3	B3	C3	D3	E3	F3	G3
A4	B4	C4	D4	E4	F4	G4
A5	B5	C5	D5	E5	F5	G5

Cenicientos

Leyenda

- Meco — perímetro y nombre de núcleo de población
- 01-002 — límite municipal; sección censal
- A-6, M-608 — autopistas y autovías; carreteras principales
- M-604, M-618 — carreteras secundarias; otras carreteras
- sanidad; ayuntamiento; estación cercanias
- línea de ferrocarril; línea de metro ligero
- ML — boca de metro; estación metro ligero
- 1 — paseillos; número de portal
- Calle — calles; parroquias

Comunidad de Madrid

Dirección General de Economía
CONSEJERÍA DE ECONOMÍA, HACIENDA Y EMPLEO

0 10 20 m
ESCALA GRÁFICA

Mapa I - D4

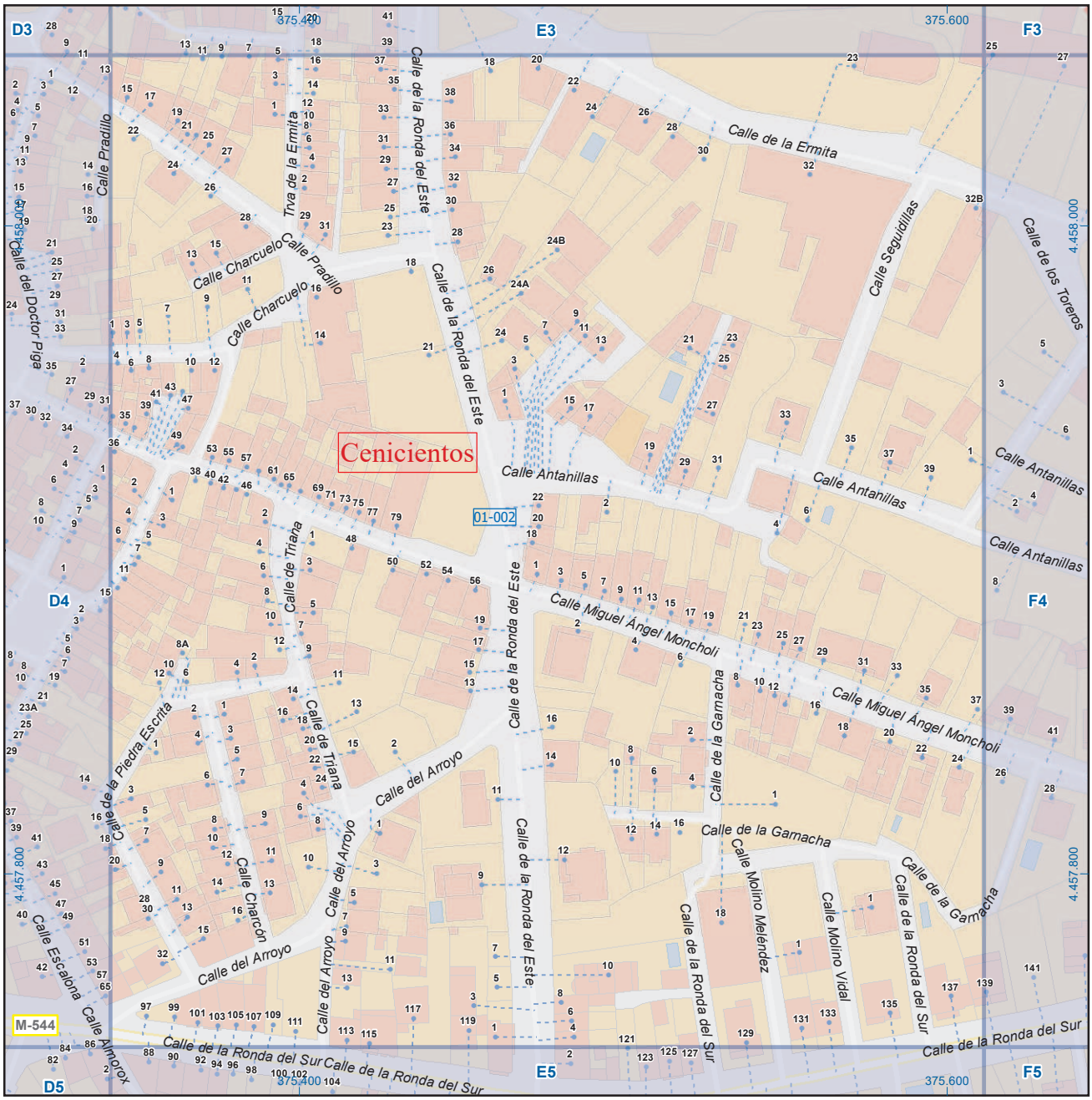

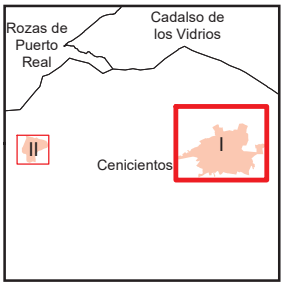

A1	B1	C1	D1	E1	F1	G1
A2	B2	C2	D2	E2	F2	G2
A3	B3	C3	D3	E3	F3	G3
A4	B4	C4	D4	E4	F4	G4
A5	B5	C5	D5	E5	F5	G5

Cenicientos

Leyenda

- Meco — perímetro y nombre de núcleo de población
- 01-002 — límite municipal; sección censal
- A-6, M-608 — autopistas y autovías; carreteras principales
- M-604, M-618 — carreteras secundarias; otras carreteras
- sanidad; ayuntamiento; estación cercanías
- línea de ferrocarril; línea de metro ligero
- ML — boca de metro; estación metro ligero
- 1 — paseillos; número de portal
- Calle — calles; parroquias

Comunidad de Madrid

Dirección General de Economía
CONSEJERÍA DE ECONOMÍA, HACIENDA Y EMPLEO

0 10 20 m
ESCALA GRÁFICA

Mapa I - E4

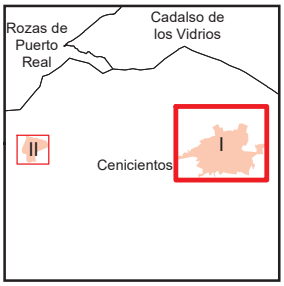

A1	B1	C1	D1	E1	F1	G1
A2	B2	C2	D2	E2	F2	G2
A3	B3	C3	D3	E3	F3	G3
A4	B4	C4	D4	E4	F4	G4
A5	B5	C5	D5	E5	F5	G5

Cenicientos

Leyenda

- perímetro y nombre de núcleo de población (Meco)
- límite municipal; sección censal (01-002)
- autopistas y autovías; carreteras principales (A-6, M-608)
- carreteras secundarias; otras carreteras (M-604, M-618)
- sanidad; ayuntamiento; estación cercanías
- línea de ferrocarril; línea de metro ligero
- boca de metro; estación metro ligero (ML)
- paseillos; número de portal (1)
- calles; parroquias (Calle)

Comunidad de Madrid

Dirección General de Economía
CONSEJERÍA DE ECONOMÍA, HACIENDA Y EMPLEO

0 10 20 m
ESCALA GRÁFICA

Mapa I - F4

Cenicientos

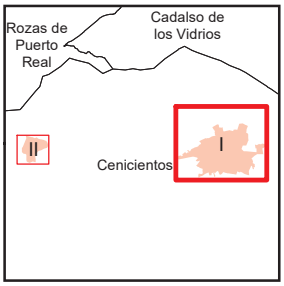

A1	B1	C1	D1	E1	F1	G1
A2	B2	C2	D2	E2	F2	G2
A3	B3	C3	D3	E3	F3	G3
A4	B4	C4	D4	E4	F4	G4
A5	B5	C5	D5	E5	F5	G5

Leyenda

- Meco — perímetro y nombre de núcleo de población
- 01-002 — límite municipal; sección censal
- A-6, M-608 — autopistas y autovías; carreteras principales
- M-604, M-618 — carreteras secundarias; otras carreteras
- sanidad; ayuntamiento; estación cercanias
- línea de ferrocarril; línea de metro ligero
- ML — boca de metro; estación metro ligero
- 1 — paseillos; número de portal
- Calle — calles; parroquias

Comunidad de Madrid

Dirección General de Economía
CONSEJERÍA DE ECONOMÍA, HACIENDA Y EMPLEO

0 10 20 m
ESCALA GRÁFICA

Mapa I - G4

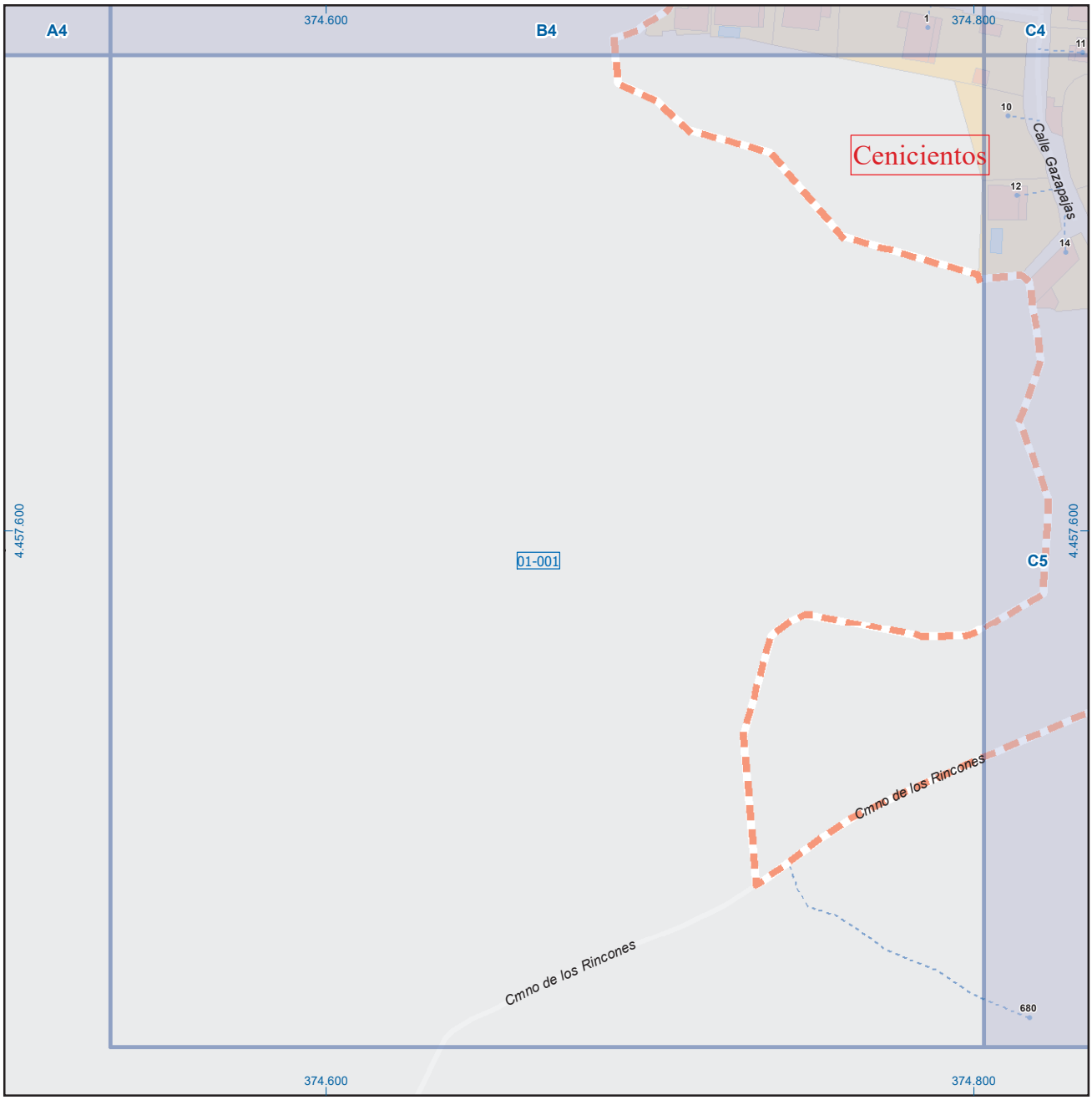

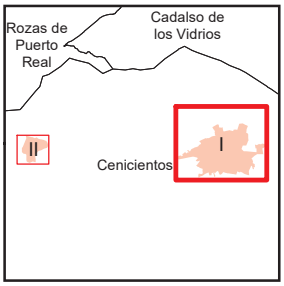

A1	B1	C1	D1	E1	F1	G1
A2	B2	C2	D2	E2	F2	G2
A3	B3	C3	D3	E3	F3	G3
A4	B4	C4	D4	E4	F4	G4
A5	B5	C5	D5	E5	F5	G5

Cenicientos

Leyenda

- perímetro y nombre de núcleo de población (Meco)
- límite municipal; sección censal (01-002)
- autopistas y autovías; carreteras principales (A-6, M-608)
- carreteras secundarias; otras carreteras (M-604, M-618)
- sanidad; ayuntamiento; estación cercanias
- línea de ferrocarril; línea de metro ligero
- boca de metro; estación metro ligero (ML)
- paseillos; número de portal (1)
- calles; parroquias (Calle)

Comunidad de Madrid

Dirección General de Economía
CONSEJERÍA DE ECONOMÍA, HACIENDA Y EMPLEO

0 10 20 m
ESCALA GRÁFICA

Mapa I - B5

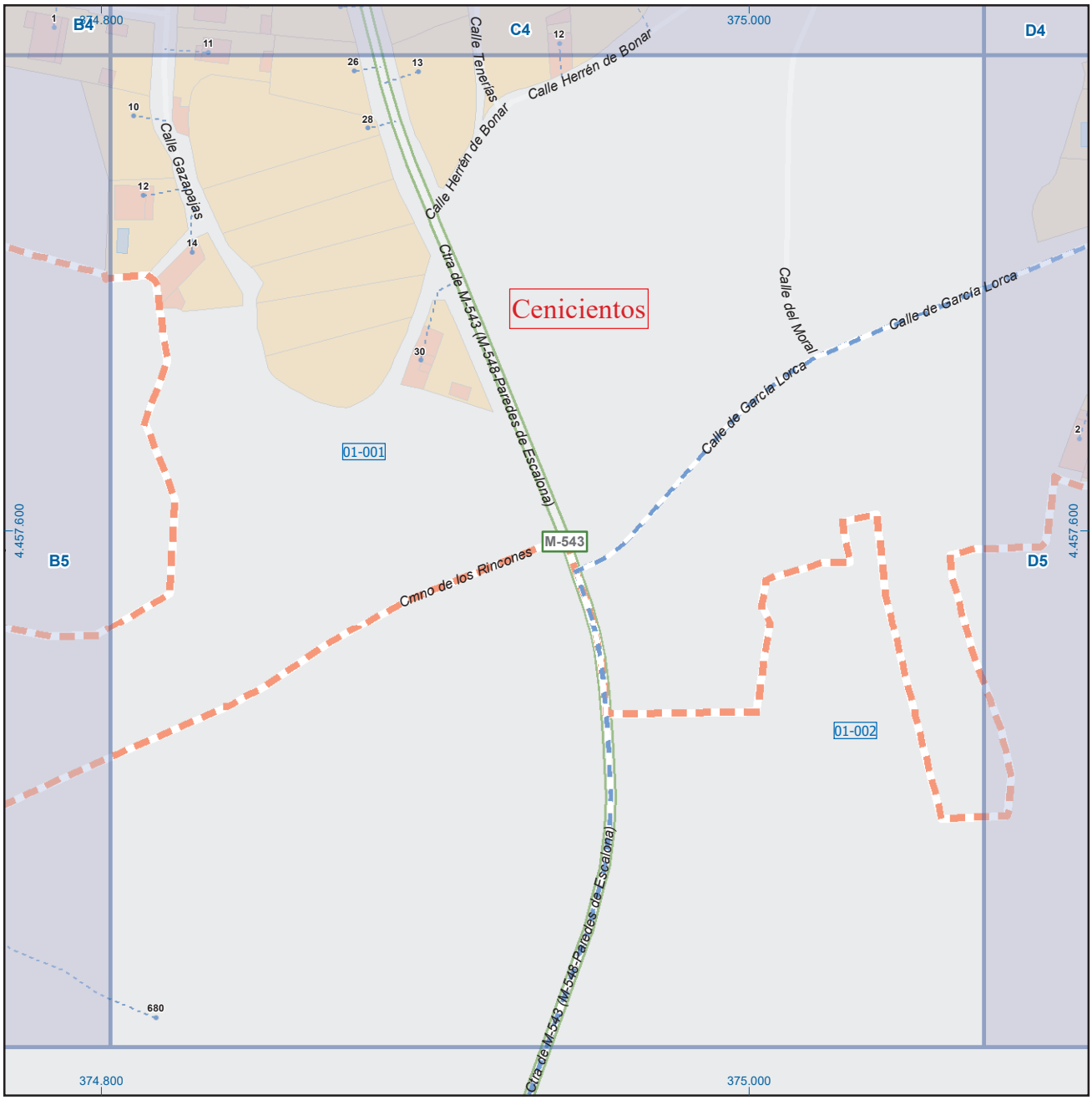

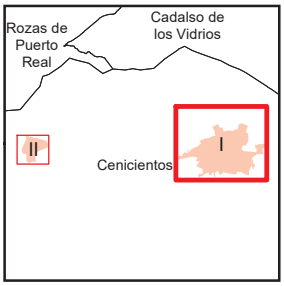

A1	B1	C1	D1	E1	F1	G1
A2	B2	C2	D2	E2	F2	G2
A3	B3	C3	D3	E3	F3	G3
A4	B4	C4	D4	E4	F4	G4
A5	B5	C5	D5	E5	F5	G5

Cenicientos

Leyenda

- Meco — perímetro y nombre de núcleo de población
- 01-002 — límite municipal; sección censal
- A-6, M-608 — autopistas y autovías; carreteras principales
- M-604, M-618 — carreteras secundarias; otras carreteras
- sanidad; ayuntamiento; estación cercanias
- línea de ferrocarril; línea de metro ligero
- ML — boca de metro; estación metro ligero
- 1 — paseillos; número de portal
- Calle — calles; parroquias

Comunidad de Madrid

Dirección General de Economía
CONSEJERÍA DE ECONOMÍA, HACIENDA Y EMPLEO

0 10 20 m
ESCALA GRÁFICA

Mapa I - C5

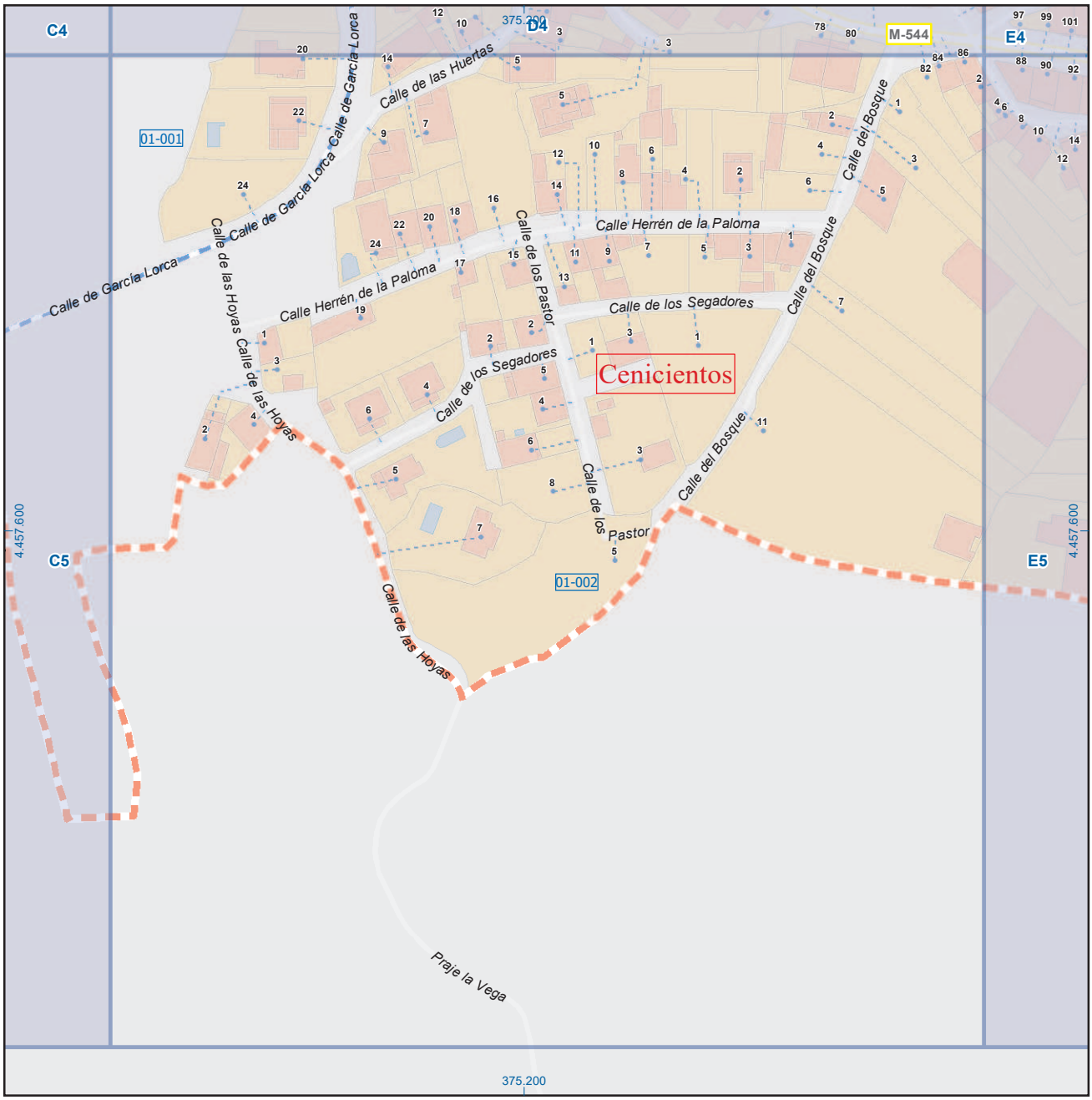

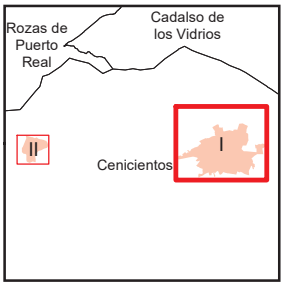

A1	B1	C1	D1	E1	F1	G1
A2	B2	C2	D2	E2	F2	G2
A3	B3	C3	D3	E3	F3	G3
A4	B4	C4	D4	E4	F4	G4
A5	B5	C5	D5	E5	F5	G5

Cenicientos

Leyenda

- Meco — perímetro y nombre de núcleo de población
- 01-002 — límite municipal; sección censal
- A-6 / M-608 — autopistas y autovías; carreteras principales
- M-604 / M-618 — carreteras secundarias; otras carreteras
- sanidad; ayuntamiento; estación cercanias
- línea de ferrocarril; línea de metro ligero
- ML — boca de metro; estación metro ligero
- 1 — paseillos; número de portal
- Calle — calles; parroquias

Comunidad de Madrid

Dirección General de Economía
CONSEJERÍA DE ECONOMÍA, HACIENDA Y EMPLEO

0 10 20 m
ESCALA GRÁFICA

Mapa I - D5

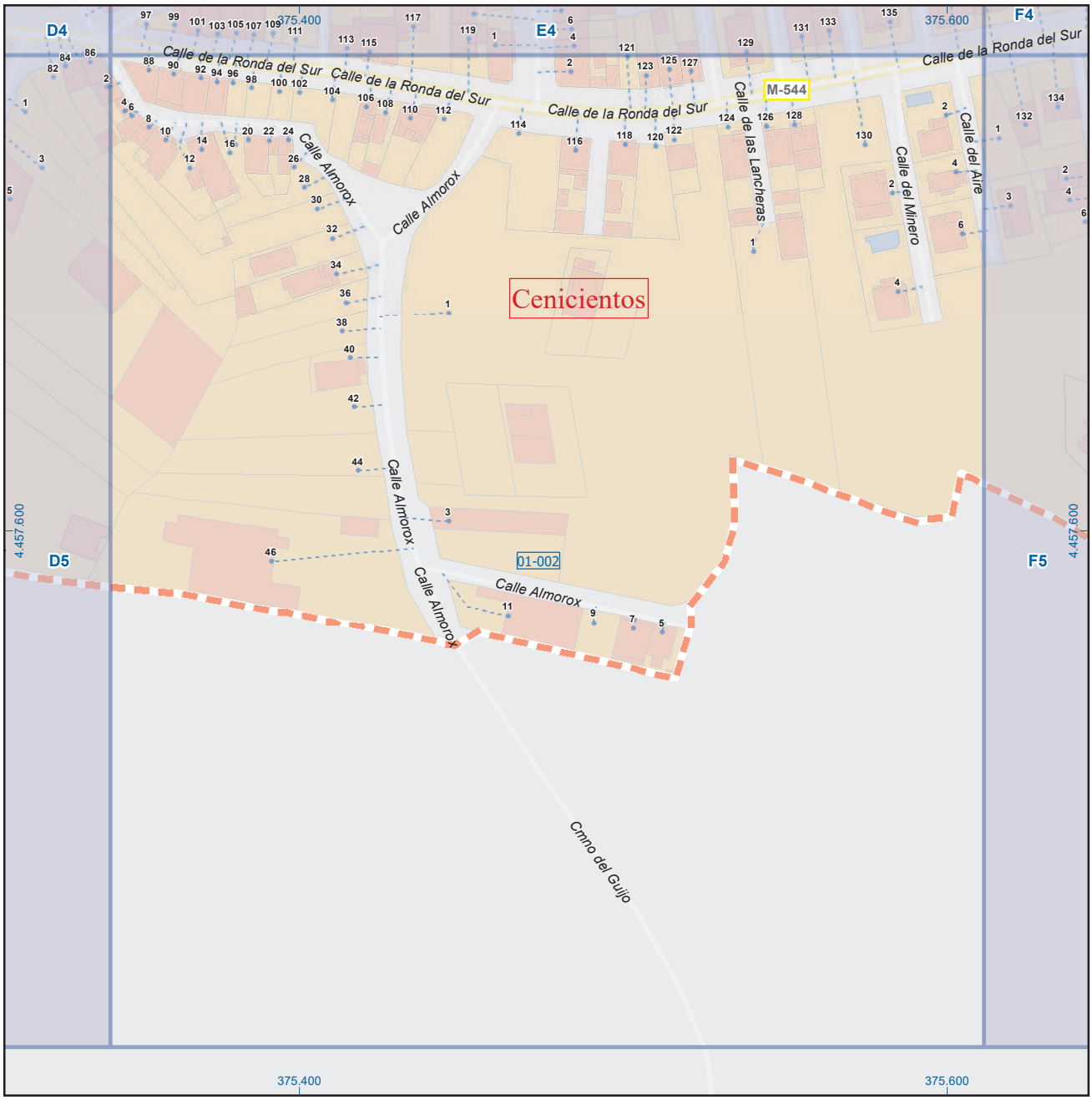

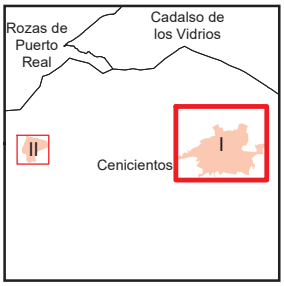

A1	B1	C1	D1	E1	F1	G1
A2	B2	C2	D2	E2	F2	G2
A3	B3	C3	D3	E3	F3	G3
A4	B4	C4	D4	E4	F4	G4
A5	B5	C5	D5	E5	F5	G5

Cenicientos

Leyenda

- perímetro y nombre de núcleo de población (Meco)
- límite municipal; sección censal (01-002)
- autopistas y autovías; carreteras principales (A-6, M-608)
- carreteras secundarias; otras carreteras (M-604, M-618)
- sanidad; ayuntamiento; estación cercanias
- línea de ferrocarril; línea de metro ligero
- boca de metro; estación metro ligero (ML)
- paseillos; número de portal (1)
- calles; parroquias (Calle)

Comunidad de Madrid

Dirección General de Economía
CONSEJERÍA DE ECONOMÍA, HACIENDA Y EMPLEO

0 10 20 m
ESCALA GRÁFICA

Mapa I - E5

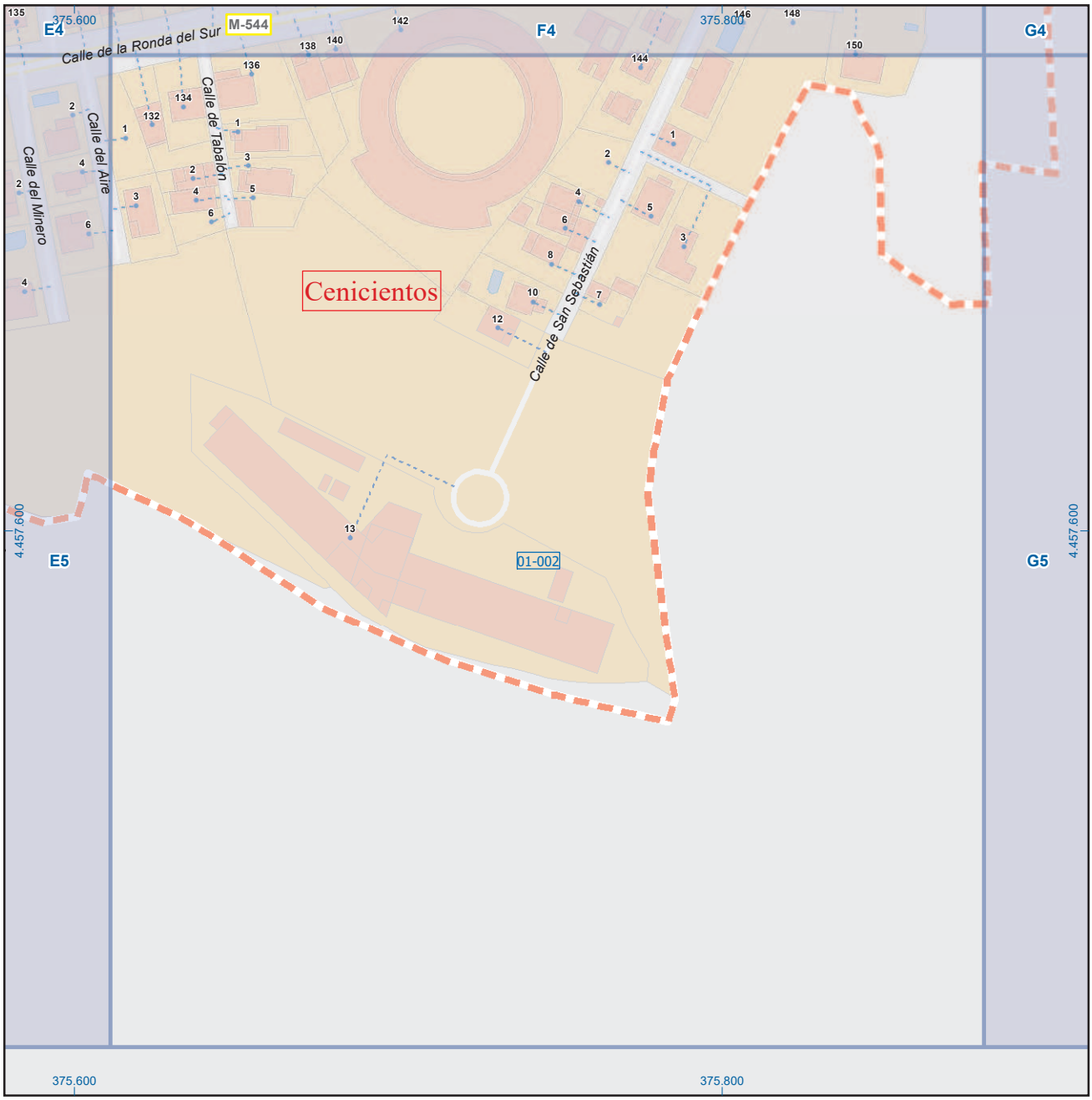

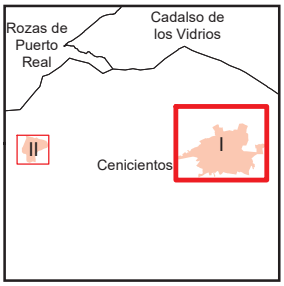

A1	B1	C1	D1	E1	F1	G1
A2	B2	C2	D2	E2	F2	G2
A3	B3	C3	D3	E3	F3	G3
A4	B4	C4	D4	E4	F4	G4
A5	B5	C5	D5	E5	F5	G5

Cenicientos

Leyenda

- Meco — perímetro y nombre de núcleo de población
- 01-002 — límite municipal; sección censal
- A-6, M-608 — autopistas y autovías; carreteras principales
- M-604, M-618 — carreteras secundarias; otras carreteras
- sanidad; ayuntamiento; estación cercanias
- línea de ferrocarril; línea de metro ligero
- ML — boca de metro; estación metro ligero
- 1 — paseillos; número de portal
- Calle — calles; parroquias

Comunidad de Madrid

Dirección General de Economía
CONSEJERÍA DE ECONOMÍA, HACIENDA Y EMPLEO

0 10 20 m
ESCALA GRÁFICA

Mapa I - F5



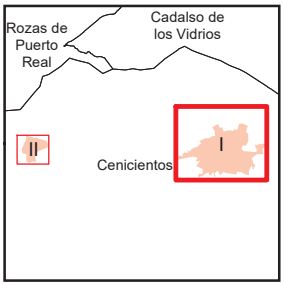

A1	B1	C1	D1	E1	F1	G1
A2	B2	C2	D2	E2	F2	G2
A3	B3	C3	D3	E3	F3	G3
A4	B4	C4	D4	E4	F4	G4
A5	B5	C5	D5	E5	F5	G5

Cenicientos

Leyenda

- Meco — perímetro y nombre de núcleo de población
- 01-002 — límite municipal; sección censal
- A-6, M-608 — autopistas y autovías; carreteras principales
- M-604, M-618 — carreteras secundarias; otras carreteras
- sanidad; ayuntamiento; estación cercanias
- línea de ferrocarril; línea de metro ligero
- ML — boca de metro; estación metro ligero
- 1 — paseillos; número de portal
- Calle — calles; parroquias

Comunidad de Madrid

Dirección General de Economía
CONSEJERÍA DE ECONOMÍA, HACIENDA Y EMPLEO

0 10 20 m
ESCALA GRÁFICA

Mapa I - G5

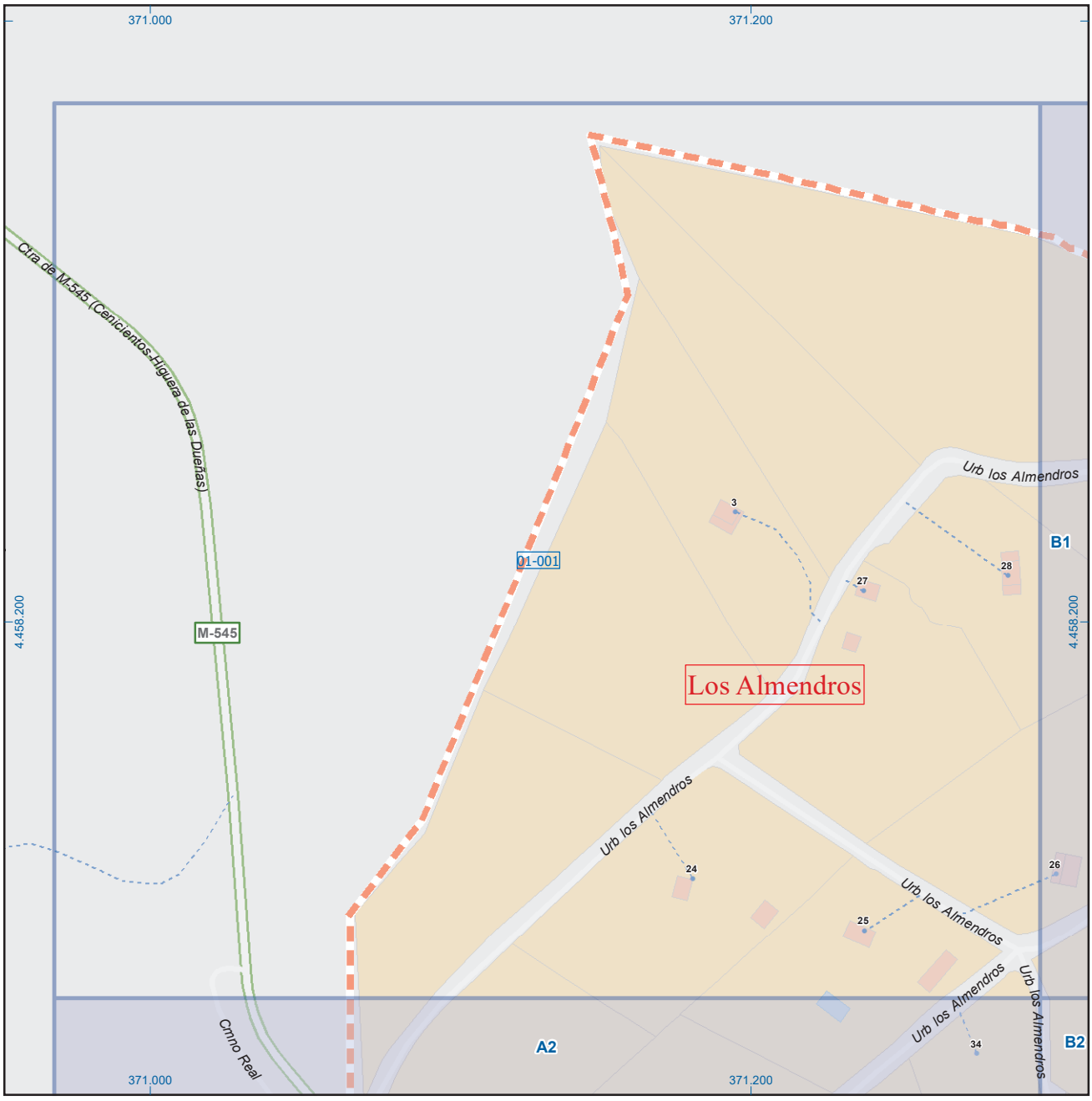

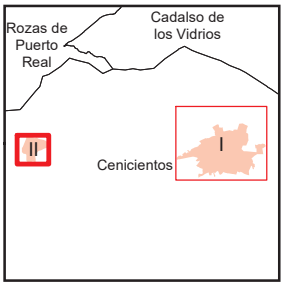

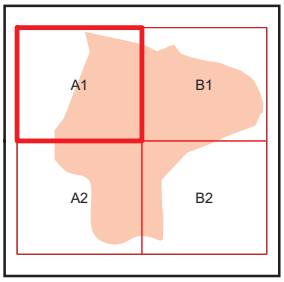

Cenicientos

Leyenda

Meco	perímetro y nombre de núcleo de población
01-002	límite municipal; sección censal
A-6 / M-608	autopistas y autovías; carreteras principales
M-604 / M-618	carreteras secundarias; otras carreteras
	sanidad; ayuntamiento; estación cercanias
	línea de ferrocarril; línea de metro ligero
Metro / ML	boca de metro; estación metro ligero
1	paseillos; número de portal
Calle	calles; parroquias

Comunidad de Madrid

Dirección General de Economía
CONSEJERÍA DE ECONOMÍA, HACIENDA Y EMPLEO

0 10 20 m
ESCALA GRÁFICA

Mapa II - A1

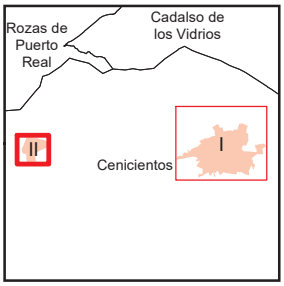

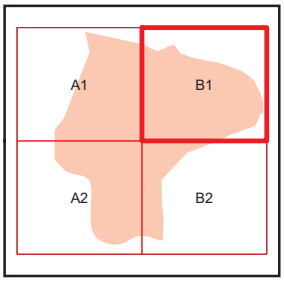

Cenicientos

Leyenda

- Meco — perímetro y nombre de núcleo de población
- 01-002 — límite municipal; sección censal
- A-6, M-608 — autopistas y autovías; carreteras principales
- M-604, M-618 — carreteras secundarias; otras carreteras
- sanidad; ayuntamiento; estación cercanias
- línea de ferrocarril; línea de metro ligero
- ML — boca de metro; estación metro ligero
- 1 — paseillos; número de portal
- Calle — calles; parroquias

Comunidad de Madrid

Dirección General de Economía
CONSEJERÍA DE ECONOMÍA, HACIENDA Y EMPLEO

0 10 20 m
ESCALA GRÁFICA

Mapa II - B1

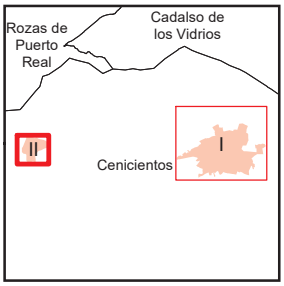

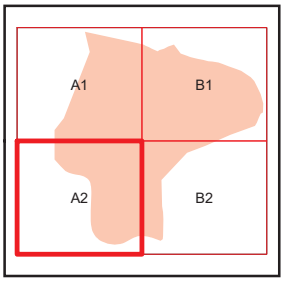

Cenicientos

Leyenda

Meco	perímetro y nombre de núcleo de población
01-002	límite municipal; sección censal
A-6 / M-608	autopistas y autovías; carreteras principales
M-604 / M-618	carreteras secundarias; otras carreteras
	sanidad; ayuntamiento; estación cercanias
	línea de ferrocarril; línea de metro ligero
Metro / ML	boca de metro; estación metro ligero
1	paseillos; número de portal
Calle	calles; parroquias

Comunidad de Madrid

Dirección General de Economía
CONSEJERÍA DE ECONOMÍA, HACIENDA Y EMPLEO

0 10 20 m
ESCALA GRÁFICA

Mapa II - A2

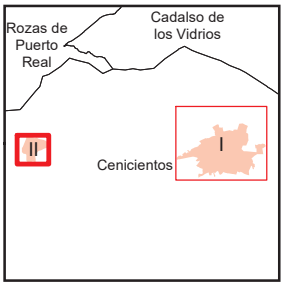

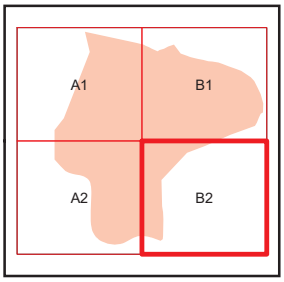

Cenicientos

Leyenda

Meco	perímetro y nombre de núcleo de población
01-002	límite municipal; sección censal
A-6 / M-608	autopistas y autovías; carreteras principales
M-604 / M-618	carreteras secundarias; otras carreteras
	sanidad; ayuntamiento; estación cercanias
	línea de ferrocarril; línea de metro ligero
Metro / ML	boca de metro; estación metro ligero
1	paseillos; número de portal
Calle	calles; parroquias

Comunidad de Madrid

Dirección General de Economía
CONSEJERÍA DE ECONOMÍA, HACIENDA Y EMPLEO

0 10 20 m
ESCALA GRÁFICA

Mapa II - B2