

Pinto



PLANO CALLE

San Martín de la Vega

Ciempozuelos

Valdemoro

Ciempozuelos

Titulcia

Chinchón

Aranjuez

Villaconejos

Colmenar Viejo

2024

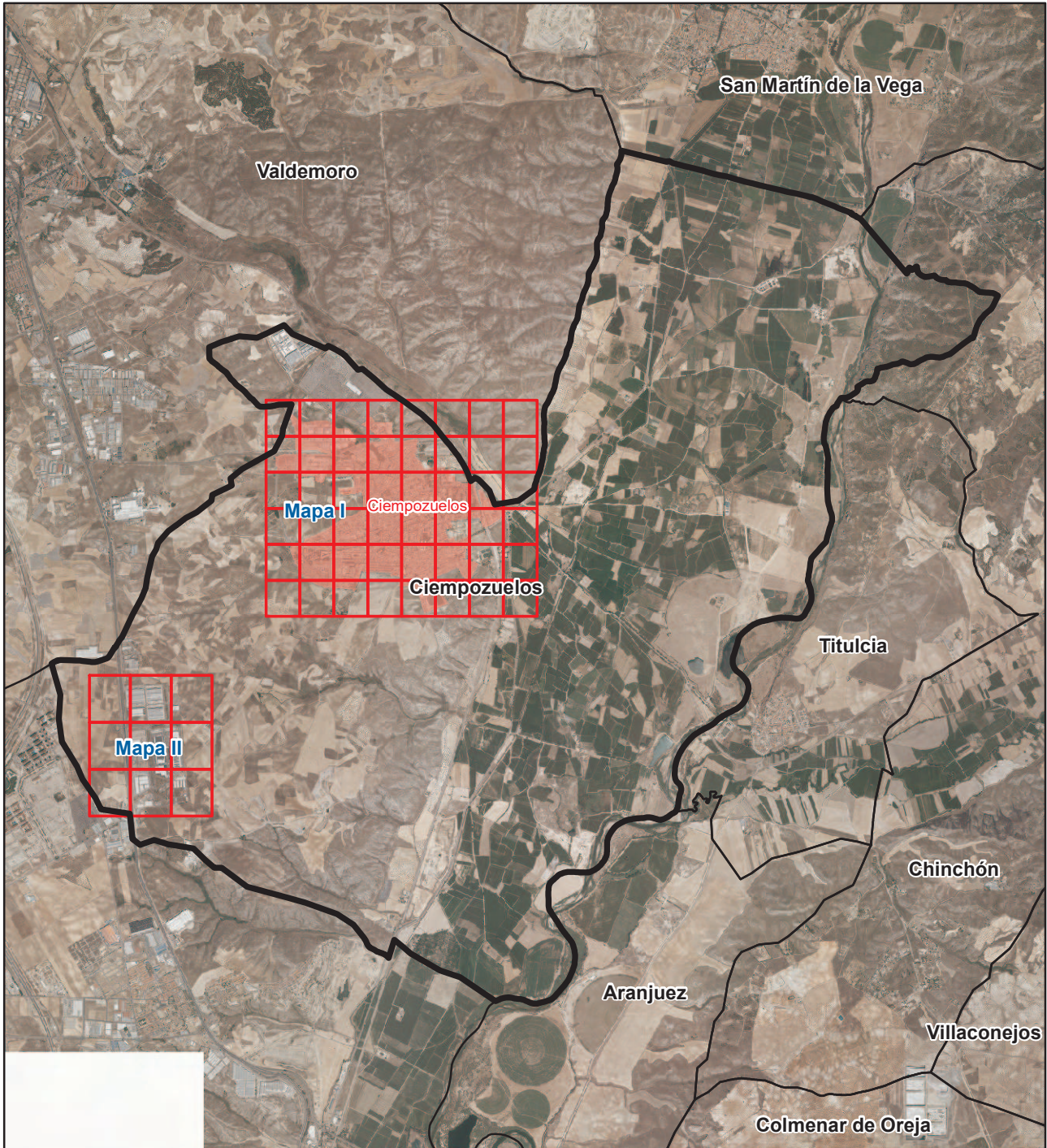


Dirección General de Economía
CONSEJERÍA DE ECONOMÍA,
HACIENDA Y EMPLEO



ESQUEMA DE DISTRIBUCIÓN DEL CALLEJERO POR PLANOS

Ciempozuelos



Literal de Vía	Numeración		Mapa	Hojas
	Desde	Hasta		
Avia A-4			II	A1
Calle Águila	1	1	I	E3
Calle Águila	2	2	I	E3
Calle Alfonsina Storni	1	11	I	C2
Calle Alfonsina Storni	2	18	I	C2
Calle Alondra			I	E2
Calle Alondra	1	1	I	E2
Calle Alondra	2	2	I	E2
Calle Amapola	1	11	I	F5
Calle Amapola	2	4	I	F5
Calle Amapola	16	36	I	E5
Calle Amapola	25	51	I	E5
Calle Amapola	51	59	I	E5
Calle Ana María Matute	1	15	I	D2
Calle Ana María Matute	2	30	I	D2
Calle de los Ángeles	2	36	I	D5
Calle de Antonio Cabezón	1	9	I	C4
Calle de Antonio Cabezón	2	12	I	C4
Calle de Antonio Machado	12	18	I	C4
Calle de Antonio Soler			I	C4
Calle de Antonio Soler	1	5	I	C4
Calle de Antonio Soler	2	12	I	C4
Calle de Antonio Soler	9	23	I	B4
Calle de Antonio Soler	24	34	I	B4
Calle de Aragón			I	D5
Calle de Aragón	1	1	I	D5
Calle del Arco	1	7	I	E4
Calle del Arco	2	6	I	E4
Cllon del Arco	1	1	I	E4
Cllon del Arco	2	2	I	E4
Calle Archipiélago Cabrera	28	52	I	B5
Calle Archipiélago Cabrera	29	71	I	B5
Calle del Arroyo	1	9	I	F4
Calle del Arroyo	2	8	I	F4
Plaza del Arte	1	5	I	F5
Plaza del Arte	6	7	I	F5
Calle Asturias	1	9	I	D3
Calle Asturias	2	6	I	D3
Calle de la Azucena	4	34	I	E2
Calle de la Azucena	7	19	I	E2
Calle de Beatriz Galindo	1	13	I	E3
Calle de Beatriz Galindo	2	10	I	E3

Literal de Vía	Numeración		Mapa	Hojas
	Desde	Hasta		
Calle de Beatriz Galindo	20	24	I	E2
Calle de Beatriz Galindo	23	31	I	E2
Trva de Beatriz Galindo	1	5	I	E3
Trva de Beatriz Galindo	2	8	I	E3
Avda de Belén			I	C4
Avda de Belén			I	C5
Avda de Belén	1	1	I	D4
Avda de Belén	1	11	I	D4
Avda de Belén	2	2	I	D4
Avda de Belén	4	8	I	C4
Avda de Belén	8	12	I	C4
Avda de Belén	17	21	I	C4
Avda de Belén	28	36	I	C5
Avda de Belén	39	43	I	C5
Avda de Belén	42	62	I	B5
Avda de Belén	67	79	I	B5
Barro de Belén			I	C4
Barro de Belén	1	1	I	C4
Barro de Belén	2	4	I	C4
Barro de Belén	5	7	I	C4
Barro de Belén	8	10	I	C4
Barro de Belén	11	13	I	C4
Barro de Belén	14	20	I	C4
Barro de Belén	21	27	I	C4
Barro de Belén	28	31	I	C4
Barro de Belén	32	40	I	C4
Ctra C-404			I	A2
Ctra C-404			I	D2
Ctra C-404			I	C2
Ctra C-404	1	1	I	D2
Ctra C-404	8	10	I	C2
Ctra C-404	18	20	I	A2
Calle de la Cadena	1	3	I	E3
Calle de la Cadena	2	4	I	E3
Calle Caldera de Taburiente			I	C5
Calle Caldera de Taburiente	1	7	I	C5
Calle Calderona			I	C2
Calle Calderona	1	9	I	C2
Calle Calderona	2	8	I	C2
Praje de Camino de Buzanca			I	C1
Praje de Camino de Buzanca	4	6	I	C1
Avda de Camino de los Cestos			I	C4
Avda de Camino de los Cestos	1	23	I	C4
Avda de Camino de los Cestos	2	8	I	C4
Avda de Camino de los Cestos	16	24	I	B4

Literal de Vía	Numeración		Mapa	Hojas
	Desde	Hasta		
Avda de Camino de los Cestos	39	49	I	B4
Calle Cantabria	2	2	I	C3
Calle Cantabria	5	11	I	D3
Calle Cantarranas			I	F4
Calle Cantarranas	1	7	I	F4
Calle Cañadas del Teide	1	17	I	C6
Calle Cañadas del Teide	2	8	I	C6
Calle Cañadas del Teide	18	28	I	C5
Calle Cañadas del Teide	27	29	I	C5
Calle Cañadas del Teide	37	103	I	B5
Calle Cañadas del Teide	42	96	I	B5
Calle Caretos			I	E2
Calle Caretos			I	E3
Calle Caretos	1	9	I	E3
Calle Caretos	2	6	I	E3
Calle Caretos	10	28	I	E2
Calle Caretos	15	29	I	E2
Calle Caretos	33	39	I	D2
Calle Caretos	34	48	I	D2
Trva Caretos	7	21	I	E2
Trva Caretos	8	18	I	E2
Calle Carmelo Bernaola	1	3	I	D3
Calle Carmelo Bernaola	2	2	I	D3
Calle Carmen Conde	1	17	I	C2
Calle Carmen Conde	2	18	I	C2
Calle del Carmen	1	3	I	D4
Cllon del Carmen	17	19	I	D3
Calle Castilla la Nueva	1	9	I	D3
Calle Castilla la Nueva	2	6	I	D3
Calle Castilla la Vieja	1	3	I	D3
Calle Castilla la Vieja	2	8	I	D3
Calle de Cataluña			I	C5
Calle de Cataluña	4	30	I	C5
Calle de Cataluña	5	31	I	C5
Psaje de Cataluña	1	19	I	C5
Psaje de Cataluña	2	10	I	C5
Calle del Cedro	2	24	I	B2
Calle del Cedro	5	15	I	B2
Calle del Cerezo	2	16	II	C3
Calle de Cervantes	1	7	I	D4
Calle de Cervantes	2	2	I	D3
Calle de Cervantes	6	18	I	D4
Psaje del Cino	1	3	I	E3
Psaje del Cino	2	4	I	E3
Avda Circunvalación	1	19	I	E6

Literal de Vía	Numeración		Mapa	Hojas
	Desde	Hasta		
Calle del Clavel	1	9	I	D4
Calle del Clavel	2	18	I	D4
Calle de la Colegiata	21	25	I	E2
Calle Concordia	1	9	I	F4
Plaza de la Constitución			I	E4
Plaza de la Constitución	1	6	I	E4
Plaza de la Constitución	7	20	I	E4
Plaza de la Constitución	14	14	I	E4
Avda del Consuelo			I	C5
Avda del Consuelo			I	D4
Avda del Consuelo			I	D5
Avda del Consuelo	1	25	I	D4
Avda del Consuelo	2	28	I	D4
Avda del Consuelo	27	29	I	D5
Avda del Consuelo	28	30	I	D4
Avda del Consuelo	33	33	I	C5
Avda del Consuelo	52	58	I	D5
Calle del Consuelo	1	5	I	D5
Calle del Consuelo	2	12	I	D5
Gta del Consuelo	1	9	I	D5
Gta del Consuelo	10	13	I	D5
Gta del Consuelo	14	14	I	D5
Trva del Consuelo			I	D5
Trva del Consuelo	1	27	I	D5
Trva del Consuelo	2	14	I	D5
Calle de Cptn. Antonio de Oro Puli	6	20	I	E3
Calle de Cptn. Antonio de Oro Puli	9	31	I	E3
Trva de Cptn. Antonio de Oro Puli	1	13	I	E3
Trva de Cptn. Antonio de Oro Puli	2	12	I	E3
Calle de la Cruz Antigua	1	17	I	E4
Calle de la Cruz Antigua	2	12	I	E4
Calle Cruz Verde			I	E5
Calle Cruz Verde	1	13	I	E5
Calle Cruz Verde	13	29	I	E5
Calle Cruz Verde	16	20	I	E5
Calle Cruz Verde	20	24	I	E5
Trva de la Cruz Verde	1	1	I	E5
Trva de la Cruz Verde	2	6	I	E5
Calle Cuestas			I	F4
Calle Cuestas	1	13	I	F4
Calle Cuestas	2	16	I	F4
Plaza Cuevas de la Barrera	1	1	I	E3
Plaza Cuevas de la Barrera	2	2	I	E3
Calle Cuevas del Consuelo	1	8	I	D5
Calle Cuevas del Consuelo	9	13	I	D5

Literal de Vía	Numeración		Mapa	Hojas
	Desde	Hasta		
Calle del Chopo	1	5	II	B3
Calle del Chopo	2	4	II	B3
Calle del Doctor Rivas	1	25	I	E4
Calle del Doctor Rivas	2	10	I	E4
Calle del Doctor Rivas	18	40	I	D4
Calle del Doctor Rivas	33	47	I	D4
Calle Doñana	1	17	I	C5
Calle Doñana	2	18	I	C5
Calle del Dr Andrajo	15	29	I	E4
Calle del Dr Andrajo	20	28	I	E4
Calle Dulcinea	1	11	I	E3
Calle Ecuador	1	29	I	C3
Calle de Enrique Granados			I	B5
Calle de Enrique Granados	1	3	I	B4
Calle de Enrique Granados	2	2	I	B4
Calle de Enrique Granados	16	16	I	B5
Calle España	1	31	I	E4
Calle España	2	54	I	E4
Barro de la Estación	1	1	I	G4
Barro de la Estación	8	8	I	G4
Paseo de la Estación			I	G4
Paseo de la Estación	7	9	I	F4
Paseo de la Estación	8	24	I	F4
Paseo de la Estación	30	30	I	G4
Calle Estrellas			I	D4
Calle Estrellas			I	D3
Calle Estrellas	1	11	I	D4
Calle Estrellas	2	2	I	D4
Calle Estrellas	2	6	I	D4
Calle Estrellas	8	8	I	D3
Calle Estrellas	8	10	I	D3
Calle Estrellas	10	28	I	D3
Calle Estrellas	11	37	I	D4
Calle Estrellas	41	49	I	D3
Calle Estrellas	49	77	I	D3
Cllon de las Estrellas	1	3	I	D4
Calle del Eucalipto	1	17	II	C3
Calle Fernán González de Pina			I	F4
Calle Fernán González de Pina	1	1	I	F4
Calle Fernán González de Pina	2	2	I	F4
Calle de Fernández Vitorio			I	C4
Calle de Fernández Vitorio	1	1	I	C4
Calle de Fernández Vitorio	1	21	I	C4
Calle de Fernández Vitorio	2	8	I	C4
Calle de la Flor	1	11	I	D5

Literal de Vía	Numeración		Mapa	Hojas
	Desde	Hasta		
Calle de los Frailes Viejos			I	E3
Calle de los Frailes Viejos	1	1	I	E3
Calle de los Frailes Viejos	1	21	I	E3
Calle de los Frailes Viejos	2	6	I	E3
Calle de los Frailes Viejos	6	12	I	E3
Calle de los Frailes Viejos	34	36	I	D3
Calle de los Frailes Viejos	35	57	I	D3
Calle de los Frailes Viejos	36	40	I	D3
Calle de los Frailes Viejos	40	50	I	D3
Cllon de los Frailes Viejos	2	8	I	D3
Trva de los Frailes Viejos	1	1	I	E3
Trva de los Frailes Viejos	2	8	I	E3
Calle de Francisco Guerrero	1	9	I	B4
Calle de Francisco Guerrero	10	20	I	B4
Trva de la Fuente	1	3	I	E4
Trva de la Fuente	2	8	I	E4
Calle Fuerzas Armadas	1	3	I	E3
Calle Fuerzas Armadas	2	4	I	E3
Plaza de las Fuerzas Armadas	1	6	I	E3
Plaza de las Fuerzas Armadas	7	11	I	E3
Plaza de las Fuerzas Armadas	12	13	I	E3
Calle Gabriela Mistral	1	29	I	D2
Calle Gabriela Mistral	2	26	I	D2
Calle Galicia			I	C3
Calle Galicia	1	1	I	D3
Calle Galicia	8	8	I	C3
Calle Galicia	13	13	I	C3
Calle Gavilán	1	15	I	D2
Calle Gavilán	2	18	I	D2
Plaza de Gloria Fuertes			I	D2
Plaza de Gloria Fuertes	3	3	I	D2
Calle de la Golondrina	1	3	I	E2
Calle Guadarrama			I	D2
Calle Guadarrama	1	3	I	D2
Calle Guadarrama	9	9	I	D2
Calle Henares			I	D2
Calle Henares	6	8	I	D2
Avda de la Hispanidad			I	C3
Avda de la Hispanidad	1	1	I	C3
Avda de la Hispanidad	2	4	I	C3
Polig de los Huertecillos			I	C2
Polig de los Huertecillos	1	1	I	C2
Polig de los Huertecillos	2	5	I	C2
Polig de los Huertecillos	6	12	I	C2
Calle de los Huertos			I	F4

Literal de Vía	Numeración		Mapa	Hojas
	Desde	Hasta		
Calle de los Huertos	1	3	I	F4
Calle de los Huertos	2	6	I	F4
Calle de los Huertos	12	12	I	F4
Avda Ilustración			I	E5
Avda Ilustración	1	3	I	E5
Avda Ilustración	2	12	I	E5
Avda del Instituto			I	D4
Avda del Instituto	1	13	I	D4
Avda del Instituto	2	12	I	D4
Avda del Instituto	20	24	I	C4
Avda del Instituto	23	25	I	C4
Calle Isaac Albéniz	1	5	I	D3
Calle Isaac Albéniz	2	2	I	D3
Calle Jarama	1	21	I	D2
Calle Jarama	2	24	I	D2
Calle de los Jardines	1	3	I	E4
Calle de los Jardines	2	8	I	E4
Calle de los Jardines	16	22	I	D4
Calle de los Jardines	19	35	I	D4
Calle Jazmín	1	19	I	D3
Calle Jazmín	2	14	I	D3
Calle de Jerónimo del Moral			I	D2
Calle de Jerónimo del Moral			I	D3
Calle de Jerónimo del Moral	7	21	I	E3
Calle de Jerónimo del Moral	10	40	I	E3
Calle de Jerónimo del Moral	43	47	I	D3
Calle de Jerónimo del Moral	53	73	I	D2
Calle de Jerónimo del Moral	64	70	I	D3
Calle de Jerónimo del Moral	88	98	I	D2
Calle de Joaquín Turina			I	C4
Calle de Joaquín Turina	1	17	I	C4
Calle de Joaquín Turina	2	16	I	C4
Calle de José María Benito Serra	1	23	I	E3
Calle de José María Benito Serra	2	32	I	E3
Calle de José María Benito Serra	23	27	I	E3
Plaza de Juan de la Encina	1	8	I	C4
Plaza de Juan de la Encina	9	17	I	C4
Calle Júpiter	1	9	I	D4
Calle Júpiter	2	10	I	D4
Calle Lago San Mauricio	13	23	I	C6
Calle Lago San Mauricio	14	24	I	C6
Calle del Laurel			I	A1
Calle del Laurel	2	2	I	A1
Calle de la Libertad	1	9	I	F4
Calle de la Libertad	2	2	I	F4

Literal de Vía	Numeración		Mapa	Hojas
	Desde	Hasta		
Calle de la Lima	1	27	II	C3
Calle de la Lima	2	26	II	C3
Calle del Limonero			II	C3
Calle del Limonero	1	25	II	C3
Calle los Lirios			I	E5
Calle los Lirios	1	3	I	E5
Calle los Lirios	2	2	I	E5
Calle de Lope de Vega	1	3	I	D4
Calle de Lope de Vega	10	12	I	C4
Calle del Lucero			I	D2
Calle del Lucero	1	9	I	D2
Calle del Lucero	2	20	I	D2
Calle de la Luna	1	11	I	D4
Calle de la Luna	2	32	I	D4
Plaza de la Luz			I	E3
Plaza de la Luz	1	5	I	E3
Plaza de la Luz	2	2	I	E3
Ctra de M-307			I	H4
Ctra de M-307	1	1	I	H4
Avda de Madrid			I	D3
Avda de Madrid	1	5	I	D3
Avda de Madrid	2	6	I	D3
Avda de Madrid	30	30	I	D2
Calle del Maestro Rodrigo	1	13	I	C4
Calle del Maestro Rodrigo	2	16	I	C4
Calle Magdalena	1	15	I	D4
Calle Magdalena	2	12	I	D4
Calle de Manuel de Falla	2	14	I	C4
Calle de Manuel de Falla	3	25	I	C4
Calle Manzanares	1	23	I	D2
Calle Manzanares	2	20	I	D2
Calle Margarita	1	5	I	E5
Calle Margarita	2	46	I	E5
Calle Margarita	5	23	I	E5
Calle Margarita	23	29	I	E5
Calle María Zambrano	2	14	I	C2
Calle Marte			I	D4
Calle Marte	1	19	I	D4
Calle Marte	2	16	I	D4
Calle del Matadero	1	3	I	E3
Calle Mayor	1	21	I	E4
Calle Mayor	2	18	I	E4
Plaza Mayor			I	F4
Plaza Mayor			I	F3
Plaza Mayor	1	7	I	F3

Literal de Vía	Numeración		Mapa	Hojas
	Desde	Hasta		
Plaza Mayor	8	14	I	F3
Plaza Mayor	15	17	I	F4
Plaza Mayor	18	20	I	F4
Calle Mirlo	1	1	I	D2
Calle Mirlo	2	18	I	D2
Calle Montañas de Covadonga			I	B5
Calle Montañas de Covadonga	1	15	I	C5
Calle Montañas de Covadonga	2	12	I	C5
Calle Montañas de Covadonga	41	93	I	B5
Calle Murillo	1	21	I	F5
Calle Murillo	2	32	I	F5
Calle del Naranjo			II	C3
Calle del Naranjo	1	1	II	C3
Calle de Narciso Yepes	1	7	I	D3
Calle de Narciso Yepes	2	12	I	D3
Calle Navarra			I	C4
Calle Navarra	1	15	I	C4
Calle Navarra	2	22	I	C4
Calle Navarra	25	37	I	C3
Calle Navarra	32	38	I	C3
Calle de Nicanor Zabaleta	1	15	I	D3
Calle de Nicanor Zabaleta	2	20	I	D3
Avda de los Nísperos			II	B1
Avda de los Nísperos	1	3	II	B1
Avda de los Nísperos	2	25	II	B1
Avda de los Nísperos	8	10	II	B1
Calle del Nogal			I	A1
Calle del Nogal	1	1	I	C1
Calle del Nogal	2	2	I	C1
Calle del Nogal	10	32	I	B1
Calle del Nogal	23	47	I	B1
Calle del Nogal	36	36	I	A1
Calle de la Oca	1	11	I	D2
Calle de la Oca	2	14	I	D2
Calle de la Oca	45	69	I	E2
Calle de la Oca	46	64	I	E2
Calle Olimpia			I	B5
Calle Olimpia	1	7	I	B5
Calle Olimpia	2	2	I	B5
Calle Olimpia	2	10	I	B5
Cmno de Olimpia			I	B5
Cmno de Olimpia	2	18	I	B5
Calle del Olmo			I	B2
Calle del Olmo	1	1	I	B2
Calle del Olmo	2	2	I	B2

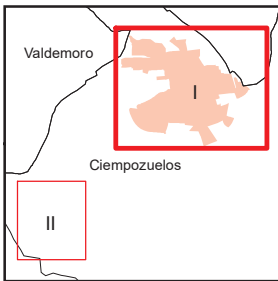
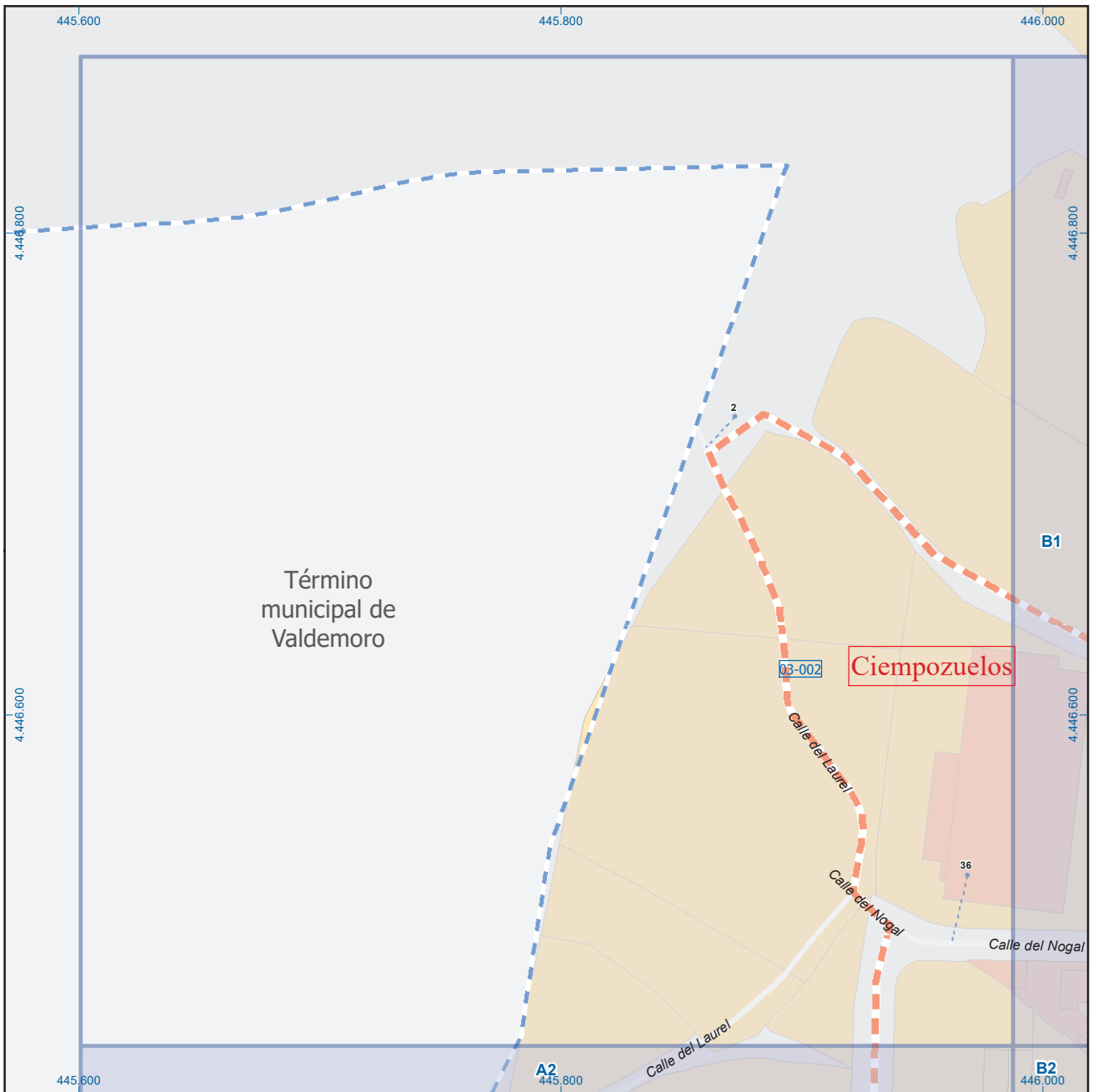
Literal de Vía	Numeración		Mapa	Hojas
	Desde	Hasta		
Calle del Olmo	5	11	I	B1
Calle del Olmo	6	8	I	B1
Calle Ordesa	1	25	I	B5
Calle Ordesa	2	36	I	B5
Calle de Pablo Casals	1	15	I	D3
Calle de Pablo Casals	2	8	I	D3
Calle de Padre Benito Menni	1	1	I	F4
Calle de Padre Benito Menni	2	4	I	F4
Calle de Padre Benito Menni	3	7	I	E3
Avda de las Palmeras	1	1	II	B2
Avda de las Palmeras	2	14	II	B2
Calle de las Palmeras	1	23	II	B1
Calle de las Palmeras	4	8	II	B1
Calle de las Palmeras	18	18	II	B1
Calle Palomar	1	3	I	E5
Calle Palomar	2	16	I	E5
Trva Palomar	1	5	I	E5
Trva Palomar	2	2	I	E5
Cmno de las Palomas			I	A5
Cmno de las Palomas	2	2	I	A5
Calle Palomero	13	21	I	E5
Calle Palomero	21	59	I	E5
Calle Palomero	22	90	I	E5
Trva Palomero			I	F5
Trva Palomero	1	3	I	F5
Trva Palomero	2	4	I	F5
Calle Paraguay	1	21	I	C3
Calle Paraguay	4	4	I	C3
Avda Parques Nacionales			I	A5
Avda Parques Nacionales			I	C6
Avda Parques Nacionales	2	20	I	C6
Avda Parques Nacionales	26	56	I	B6
Avda Parques Nacionales	112	112	I	A5
Calle la Paz	1	15	I	F4
Calle la Paz	2	10	I	F4
Calle de las Peñuelas	1	9	I	E4
Calle de las Peñuelas	2	2	I	E4
Calle de las Peñuelas	4	32	I	F4
Calle de las Peñuelas	7	15	I	F4
Calle de las Peñuelas	23	25	I	F5
Calle de las Peñuelas	52	54	I	F5
Cmno de las Peñuelas			I	G5
Cmno de las Peñuelas	3	3	I	G5
Trva de las Peñuelas	1	15	I	F5
Trva de las Peñuelas	2	26	I	F5

Literal de Vía	Numeración		Mapa	Hojas
	Desde	Hasta		
Calle Picos de Europa			I	B5
Calle Picos de Europa	1	1	I	B5
Calle Picos de Europa	2	18	I	B5
Pque del Pilar	1	7	I	E4
Calle del Pino	1	23	I	B1
Calle del Pino	2	14	I	B1
Plaza del Pintor Goya	1	8	I	D4
Plaza del Pintor Goya	4	4	I	D4
Plaza del Pintor Goya	9	9	I	D4
Plaza del Pintor Rosales			I	E4
Plaza del Pintor Rosales	1	3	I	E4
Calle del Pintor	1	11	I	F4
Calle del Pintor	2	8	I	F4
Calle del Pintor	17	27	I	E4
Calle del Pintor	31	33	I	E5
Cllon del Pintor	1	3	I	F4
Cllon del Pintor	2	4	I	F4
Ctra Pista de la Cuesta Alta	1	1	I	E6
Calle de Postas	1	21	I	C5
Calle de Postas	2	30	I	C5
Calle del Pozo			I	E2
Calle del Pozo	1	5	I	E2
Calle del Pozo	2	16	I	E2
Calle del Pozo	5	15	I	E2
Calle del Prado Redondo			I	D5
Calle del Prado Redondo	24	46	I	D5
Calle del Prado Redondo	29	51	I	D5
Calle Prado	1	33	I	E5
Calle Prado	2	4	I	E5
Cllon del Prado	1	5	I	E5
Cllon del Prado	2	2	I	E5
Trva del Prado	1	1	I	E5
Trva del Prado	2	6	I	E5
Calle de Ramón y Cajal	1	19	I	C5
Calle de Ramón y Cajal	6	16	I	C5
Calle de Ramón y Cajal	16	30	I	C5
Calle de Reina Victoria	2	34	I	E3
Calle de Reina Victoria	3	23	I	E3
Calle Rosa Chacel	1	23	I	D2
Calle Rosa Chacel	2	16	I	D2
Calle de la Rosa	1	11	I	D4
Calle de la Rosa	2	18	I	D4
Trva de la Rosa	1	15	I	D4
Trva de la Rosa	2	16	I	D4
Calle Rueda	2	6	I	D2

Literal de Vía	Numeración		Mapa	Hojas
	Desde	Hasta		
Calle Rueda	5	9	I	D2
Calle Rueda	6	8	I	D2
Calle Ruiseñor	1	21	I	D2
Calle Ruiseñor	2	18	I	D2
Calle de Ruperto Chapí	1	9	I	C4
Calle de Ruperto Chapí	2	10	I	C4
Calle de San Antonio			I	E2
Calle de San Antonio	1	3	I	E3
Calle de San Antonio	2	4	I	E3
Calle de San Antonio	13	61	I	E2
Calle de San Antonio	16	34	I	E2
Gta de San Antonio			I	E2
Gta de San Antonio	1	13	I	E2
Gta de San Antonio	2	24	I	E2
Gta de San Antonio	17	17	I	E2
Calle de San Cosme y San Damián	1	13	I	F4
Calle de San Cosme y San Damián	2	16	I	F4
Calle de San Francisco	3	31	I	D5
Calle de San Francisco	40	60	I	D5
Calle San Isidro			I	D4
Calle San Isidro	1	1	I	D4
Calle San Isidro	2	8	I	D4
Calle San Isidro	7	7	I	D4
Calle San José			I	E5
Calle San José			I	F5
Calle San José	1	7	I	E5
Calle San José	2	72	I	E5
Calle San José	19	31	I	F5
Calle San José	78	88	I	F5
Cllon de San José	1	9	I	E5
Cllon de San José	2	6	I	E5
Avda de San Juan de Dios	1	3	I	F3
Avda de San Juan de Dios	2	2	I	F3
Avda de San Juan de Dios	5	9	I	G4
Avda de San Juan de Dios	8	12	I	G4
Calle San Pedro	1	9	I	E5
Calle de San Sebastián	1	25	I	E4
Calle de San Sebastián	2	22	I	E4
Trva de San Sebastián	1	13	I	D4
Trva de San Sebastián	2	18	I	D4
Trva de San Sebastián	18	18	I	D4
Trva de San Sebastián	23	23	I	D5
Trva de San Sebastián	44	48	I	D5
Trva de San Sebastián	48	52	I	D5
Calle de Santa Clara	5	15	I	D3

Literal de Vía	Numeración		Mapa	Hojas
	Desde	Hasta		
Calle de Santa Clara	26	32	I	D3
Calle Sierra Nevada			I	C5
Calle Sierra Nevada	1	9	I	C5
Calle Sierra Nevada	2	2	I	C5
Plaza del Sol	1	2	I	D4
Calle de la Soledad	1	3	I	D2
Trva de la Soledad			I	D2
Trva de la Soledad	1	11	I	D2
Trva de la Soledad	2	12	I	D2
Urb Soto del Rey	1	7	I	D2
Urb Soto del Rey	4	4	I	D2
Urb Soto del Rey	8	10	I	D2
Urb Soto del Rey	11	12	I	D2
Urb Soto del Rey	13	14	I	D2
Urb Soto del Rey	15	18	I	D2
Urb Soto del Rey	19	20	I	D2
Urb Soto del Rey	21	23	I	D2
Urb Soto del Rey	24	26	I	D2
Urb Soto del Rey	27	29	I	D2
Urb Soto del Rey	30	32	I	D2
Urb Soto del Rey	33	35	I	D2
Urb Soto del Rey	36	39	I	D2
Urb Soto del Rey	40	43	I	D2
Calle Tablas de Daimiel	1	17	I	B5
Calle Tablas de Daimiel	2	18	I	B5
Calle del Tajo	1	23	I	D2
Calle del Tajuña	1	23	I	D2
Calle del Tajuña	2	24	I	D2
Calle Timanfaya			I	C5
Calle Timanfaya	1	1	I	C5
Calle de Tirso de Molina	1	5	I	D4
Avda de los Toreros	4	14	I	B4
Avda de los Toreros	7	17	I	B4
Calle del Tren de Arganda	2	2	I	G3
Calle del Tulipán	1	19	I	E2
Calle del Tulipán	2	8	I	E2
Calle Valencia	1	7	I	D4
Calle Valencia	2	4	I	D4
Trva de Valencia	1	1	I	D4
Trva de Valencia	2	2	I	D4
Calle del Valle	1	37	I	E5
Calle del Valle	2	2	I	E5
Avda Vble. M. M ^a Antonia Miser	1	5	I	E3
Avda Vble. M. M ^a Antonia Miser	2	14	I	E3
Avda Vble. M. M ^a Antonia Miser	9	11	I	D3

Literal de Vía	Numeración		Mapa	Hojas
	Desde	Hasta		
Avda Vble. M. M ^a Antonia Miser	11	17	I	D3
Avda Vble. M. M ^a Antonia Miser	14	32	I	D3
Calle de Velázquez			I	C5
Calle de Velázquez	13	25	I	C5
Calle de Velázquez	16	30	I	C5
Calle Venezuela	2	22	I	C3
Calle de Ventura Rodríguez			I	C4
Calle de Ventura Rodríguez	1	1	I	C4
Calle de Ventura Rodríguez	2	2	I	C4
Plaza de Ventura Rodríguez	1	3	I	E4
Plaza de Ventura Rodríguez	4	9	I	E4
Plaza de Ventura Rodríguez	7	7	I	E4
Plaza de Ventura Rodríguez	10	16	I	E4
Plaza de Ventura Rodríguez	17	18	I	E4
Calle Venus	1	7	I	D4
Calle Venus	2	8	I	D4
Calle Vereda del Prado			I	E5
Calle Vereda del Prado	1	29	I	E5
Calle Vereda del Prado	2	36	I	E5
Calle Vereda del Prado	66	66	I	F5
Calle Vereda del Prado	67	67	I	F5
Calle Vereda			I	F5
Calle Vereda	1	31	I	F5
Calle Vereda	2	6	I	F5
Calle Vereda	4	4	I	F5
Calle Vereda	8	20	I	F5
Calle de la Violeta	1	29	I	D5
Calle de la Violeta	2	12	I	D5
Calle de la Violeta	18	26	I	D5
Plaza de la Virgen de la Antigua	1	1	I	E3
Calle de la Virgen	1	3	I	F4
Calle de la Virgen	2	2	I	E4
Calle de la Virgen	2	26	I	E4
Calle de la Virgen	13	41	I	E4
Calle de la Virgen	64	66	I	D4
Calle de la Virgen	69	73	I	D4



A1	B1	C1	D1	E1	F1	G1	H1
A2	B2	C2	D2	E2	F2	G2	H2
A3	B3	C3	D3	E3	F3	G3	H3
A4	B4	C4	D4	E4	F4	G4	H4
A5	B5	C5	D5	E5	F5	G5	H5
A6	B6	C6	D6	E6	F6	G6	H6

Ciempozuelos

Leyenda

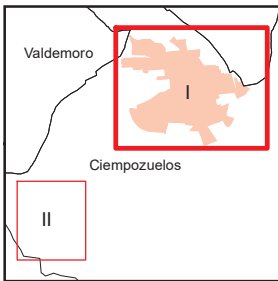
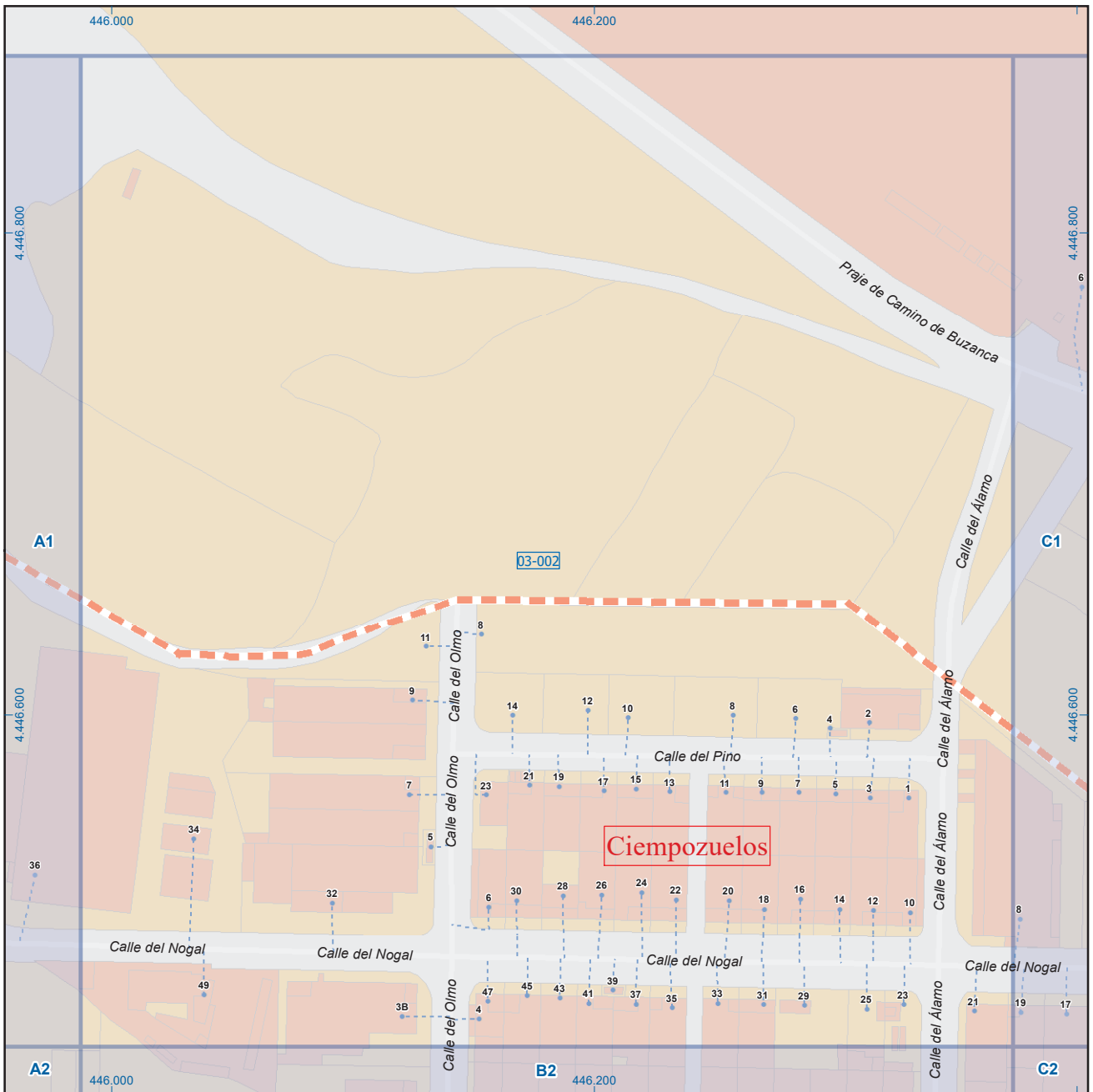


Dirección General de Economía
CONSEJERÍA DE ECONOMÍA,
HACIENDA Y EMPLEO

0 10 20
m

ESCALA GRÁFICA

Mapa I - A1



A1	B1	C1	D1	E1	F1	G1	H1
A2	B2	C2	D2	E2	F2	G2	H2
A3	B3	C3	D3	E3	F3	G3	H3
A4	B4	C4	D4	E4	F4	G4	H4
A5	B5	C5	D5	E5	F5	G5	H5
A6	B6	C6	D6	E6	F6	G6	H6

Ciempozuelos

Leyenda

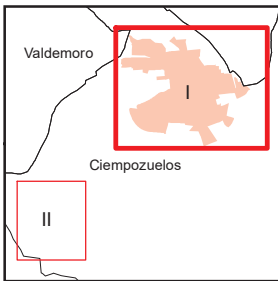
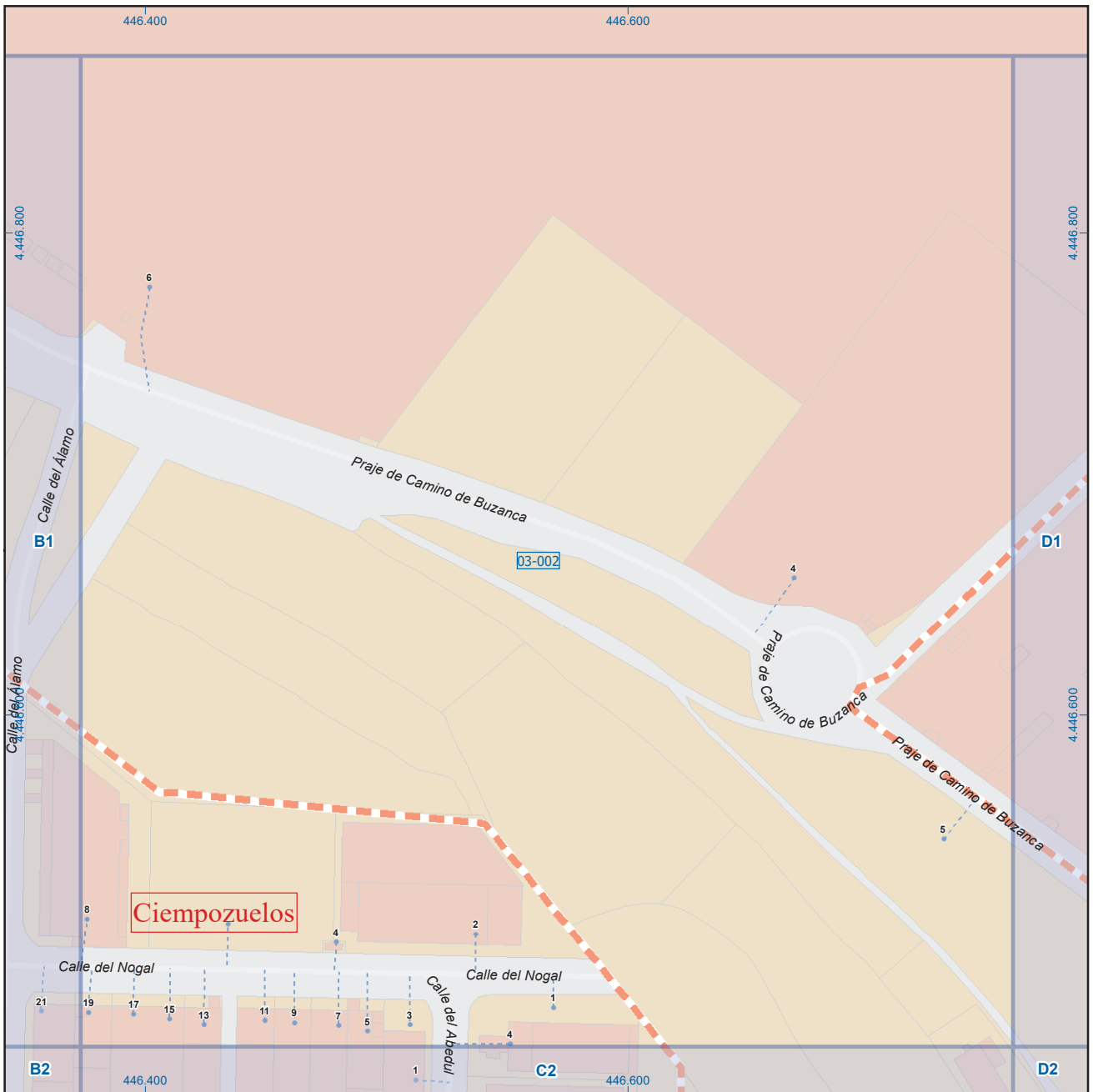


Dirección General de Economía
CONSEJERÍA DE ECONOMÍA,
HACIENDA Y EMPLEO



ESCALA GRÁFICA

Mapa I - B1



A1	B1	C1	D1	E1	F1	G1	H1
A2	B2	C2	D2	E2	F2	G2	H2
A3	B3	C3	D3	E3	F3	G3	H3
A4	B4	C4	D4	E4	F4	G4	H4
A5	B5	C5	D5	E5	F5	G5	H5
A6	B6	C6	D6	E6	F6	G6	H6

Ciempozuelos

Leyenda

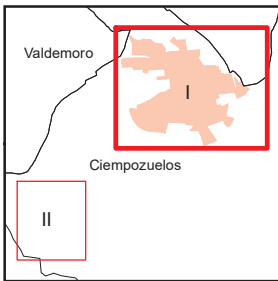
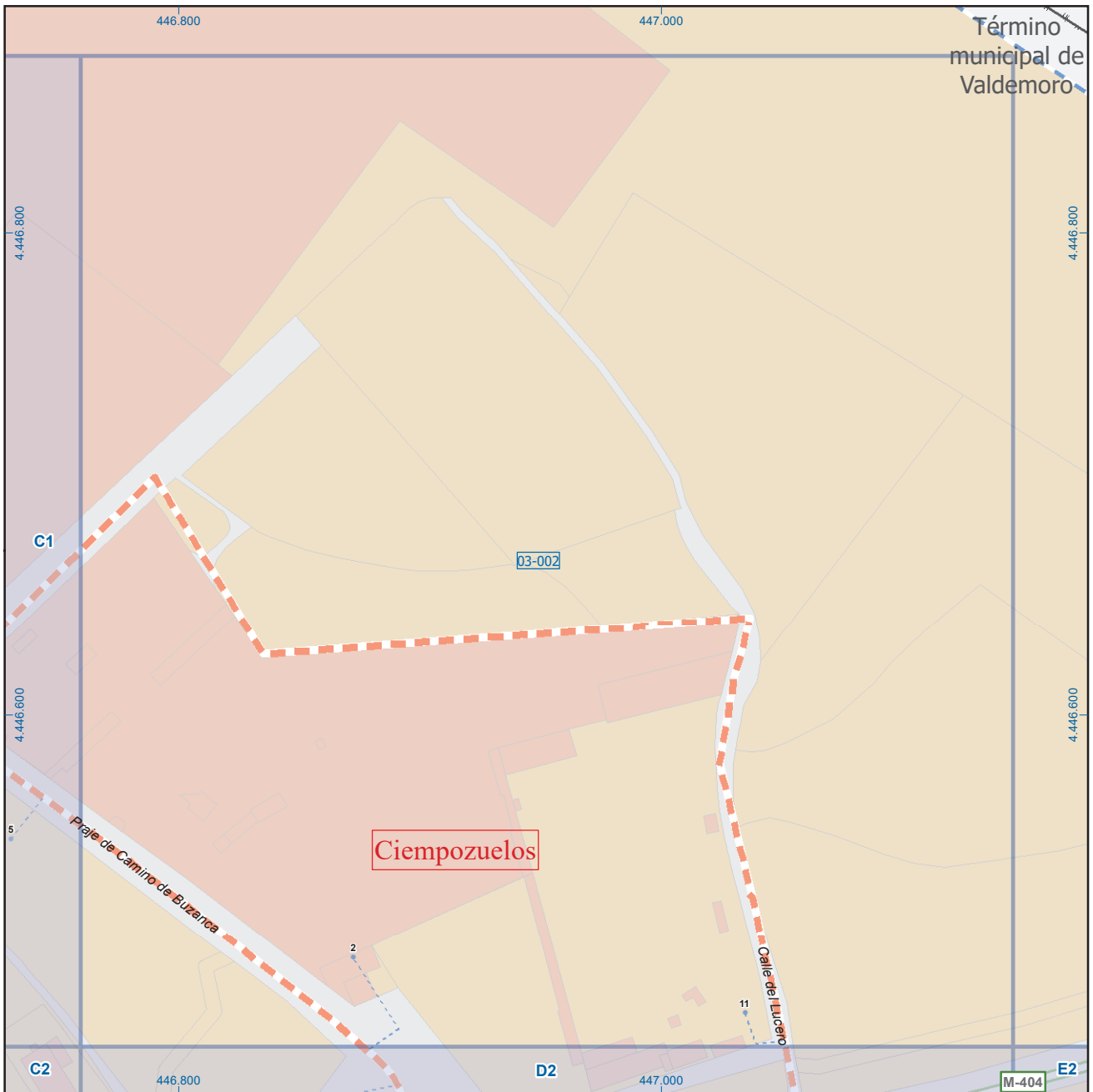


Dirección General de Economía
CONSEJERÍA DE ECONOMÍA,
HACIENDA Y EMPLEO



ESCALA GRÁFICA

Mapa I - C1



A1	B1	C1	D1	E1	F1	G1	H1
A2	B2	C2	D2	E2	F2	G2	H2
A3	B3	C3	D3	E3	F3	G3	H3
A4	B4	C4	D4	E4	F4	G4	H4
A5	B5	C5	D5	E5	F5	G5	H5
A6	B6	C6	D6	E6	F6	G6	H6

Ciempozuelos

Leyenda

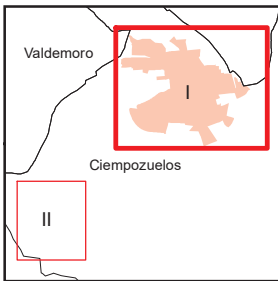
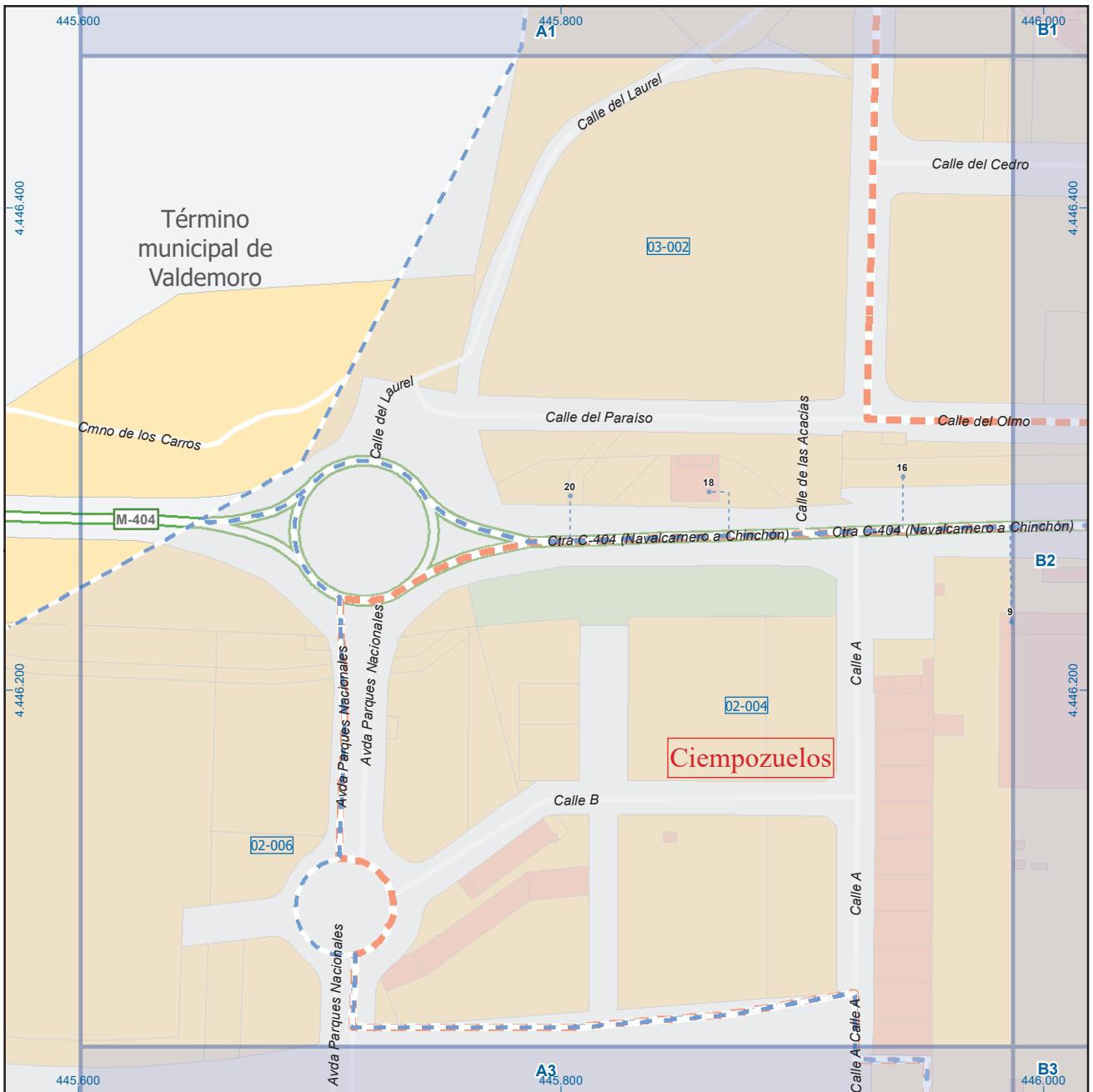


Dirección General de Economía
CONSEJERÍA DE ECONOMÍA,
HACIENDA Y EMPLEO



ESCALA GRÁFICA

Mapa I - D1

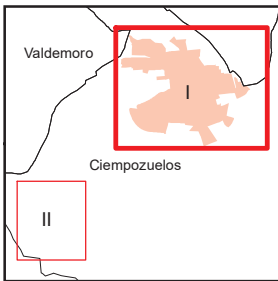
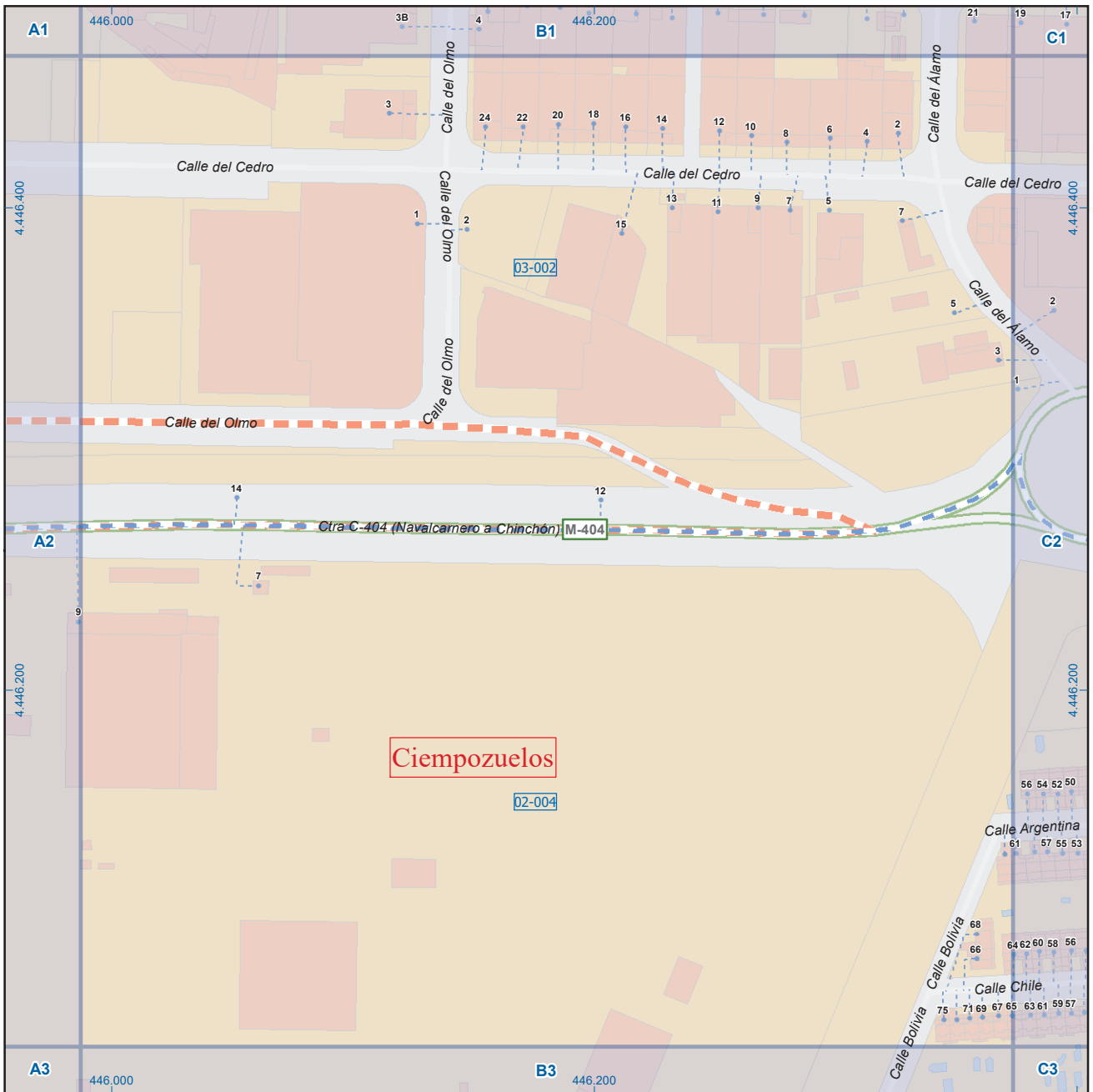


A1	B1	C1	D1	E1	F1	G1	H1
A2	B2	C2	D2	E2	F2	G2	H2
A3	B3	C3	D3	E3	F3	G3	H3
A4	B4	C4	D4	E4	F4	G4	H4
A5	B5	C5	D5	E5	F5	G5	H5
A6	B6	C6	D6	E6	F6	G6	H6

Ciempozuelos

Leyenda

- Meco perímetro y nombre de núcleo de población
- 01-002 límite municipal; sección censal
- A-6 autopistas y autovías; carreteras principales
- M-608 autopistas y autovías; carreteras principales
- M-604 carreteras secundarias; otras carreteras
- M-618 carreteras secundarias; otras carreteras
- Sanidad; ayuntamiento; estación cercanías
- Línea de ferrocarril; línea de metro ligero
- Boca de metro; estación metro ligero
- Paseillos; número de portal
- Calle
- Calles; parroquias

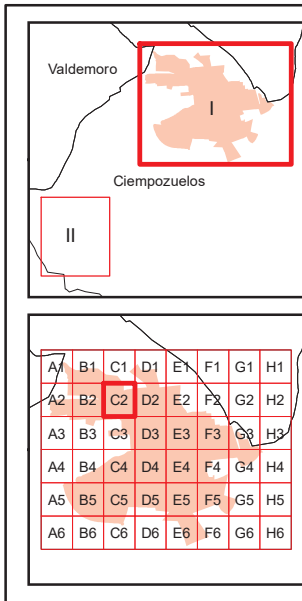
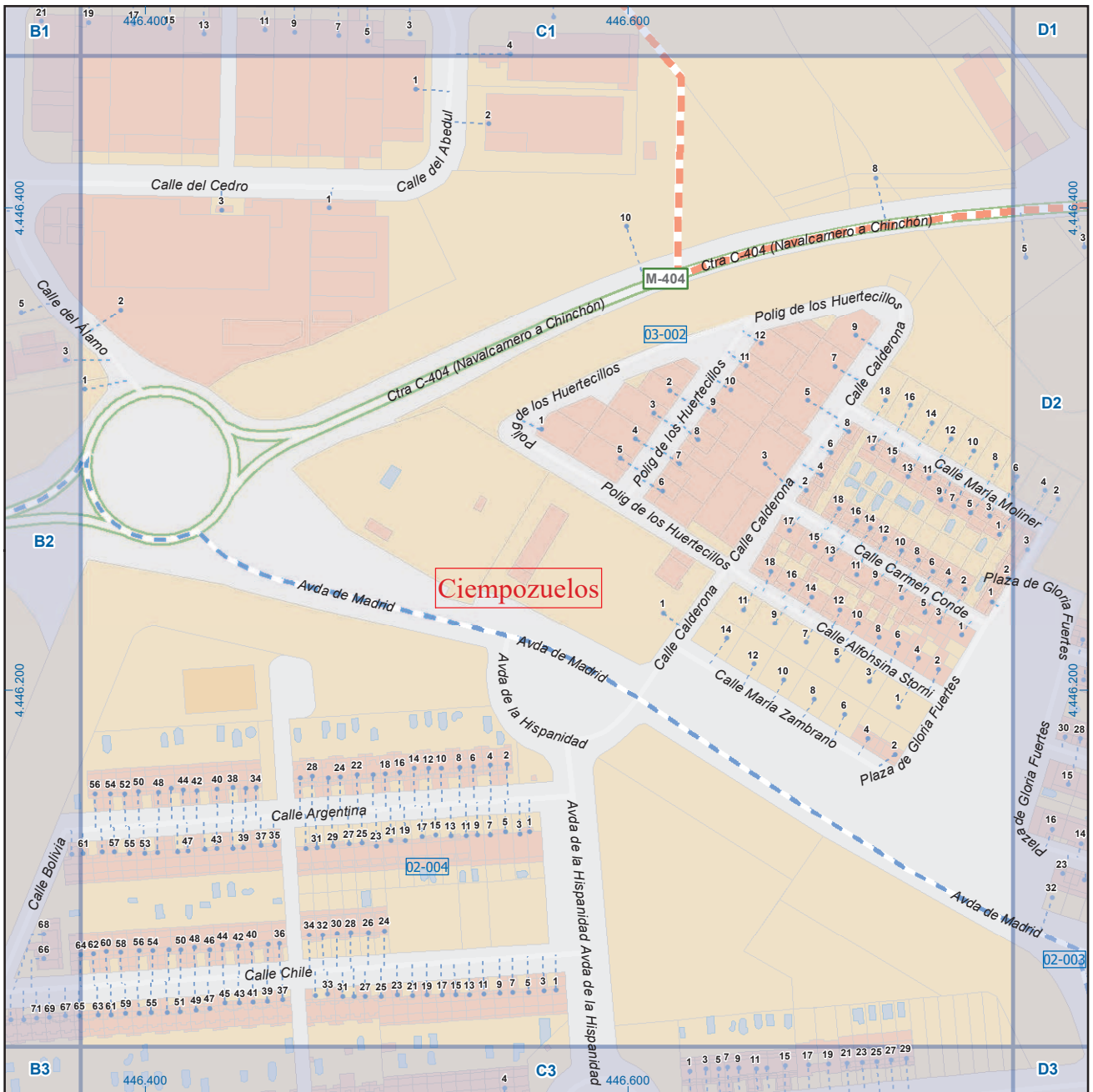


A1	B1	C1	D1	E1	F1	G1	H1
A2	B2	C2	D2	E2	F2	G2	H2
A3	B3	C3	D3	E3	F3	G3	H3
A4	B4	C4	D4	E4	F4	G4	H4
A5	B5	C5	D5	E5	F5	G5	H5
A6	B6	C6	D6	E6	F6	G6	H6

Ciempozuelos

Leyenda

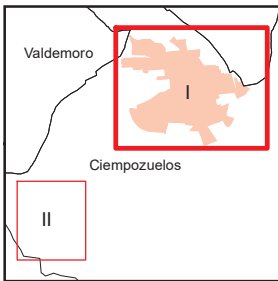
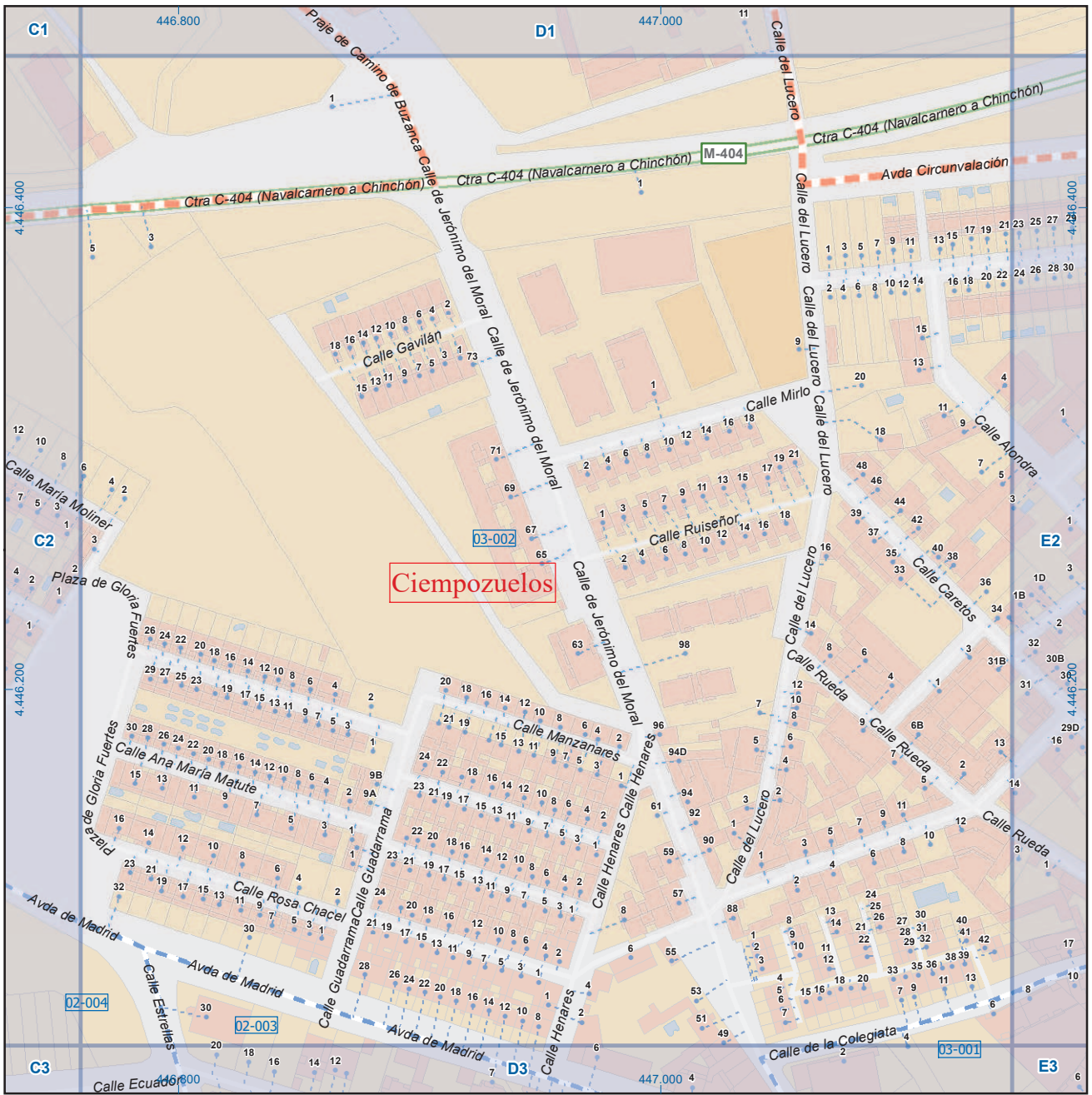
- Meco: perímetro y nombre de núcleo de población
- 01-002: límite municipal; sección censal
- A-6, M-608: autopistas y autovías; carreteras principales
- M-604, M-618: carreteras secundarias; otras carreteras
- Sanidad; ayuntamiento; estación cercanías
- Línea de ferrocarril; línea de metro ligero
- Boca de metro; estación metro ligero
- Paseillos; número de portal
- Calle: calles; parroquias



Ciempozuelos

Leyenda

- Meco: perímetro y nombre de núcleo de población
- 01-002: límite municipal; sección censal
- A-6: autopistas y autovías; carreteras principales
- M-608: carreteras secundarias; otras carreteras
- +: sanidad; ayuntamiento; estación cercanías
- +: línea de ferrocarril; línea de metro ligero
- ML: boca de metro; estación metro ligero
- 1: paseillos; número de portal
- Calle: calles; parroquias

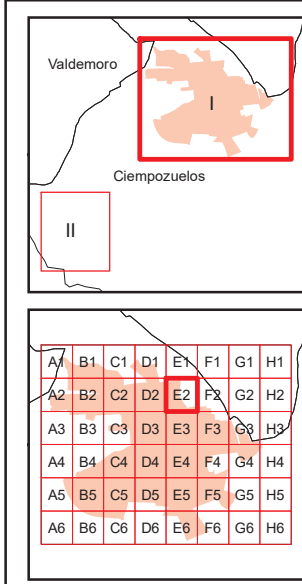
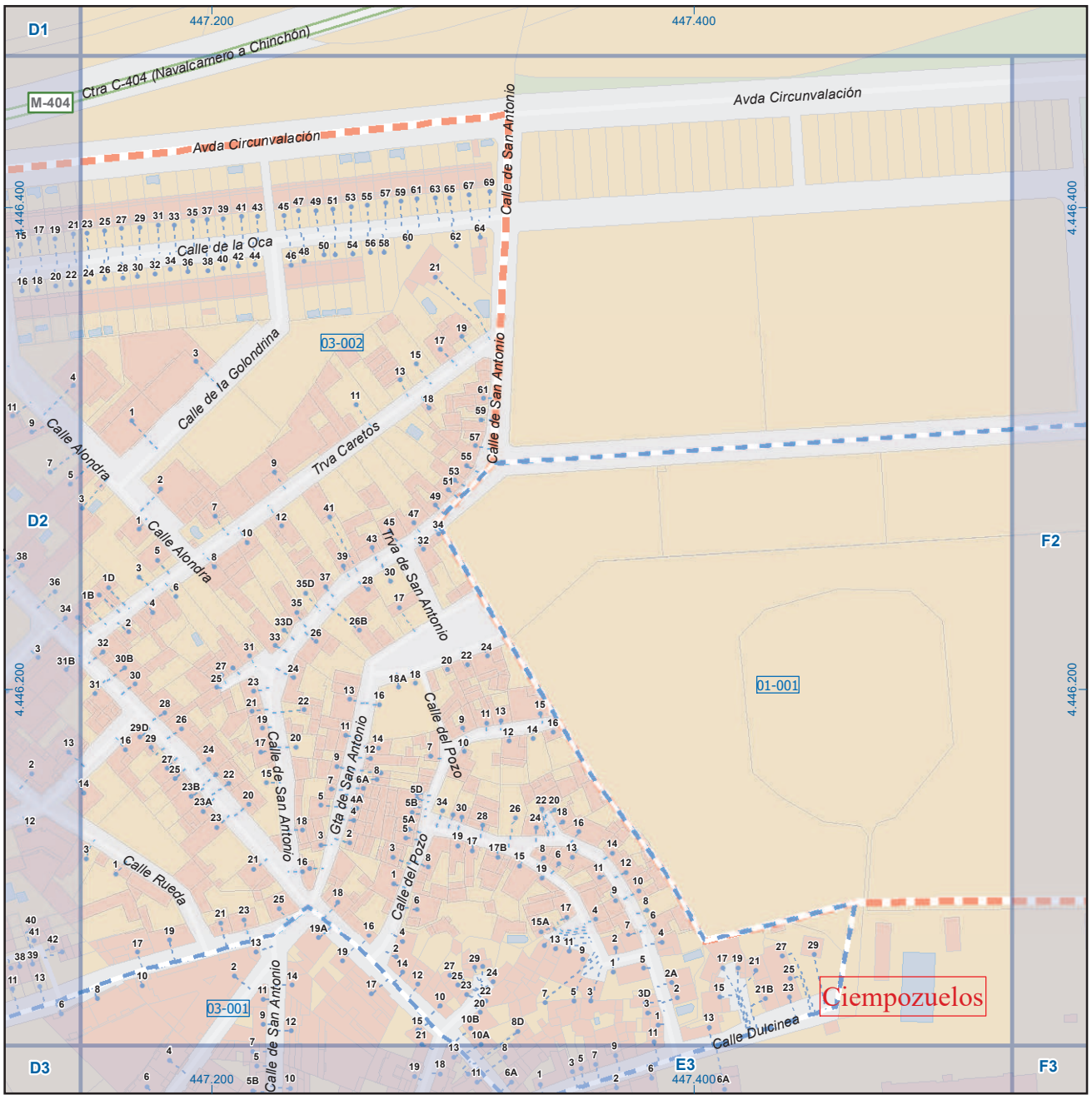


A1	B1	C1	D1	E1	F1	G1	H1
A2	B2	C2	D2	E2	F2	G2	H2
A3	B3	C3	D3	E3	F3	G3	H3
A4	B4	C4	D4	E4	F4	G4	H4
A5	B5	C5	D5	E5	F5	G5	H5
A6	B6	C6	D6	E6	F6	G6	H6

Ciempozuelos

Legenda

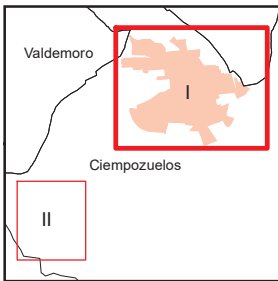
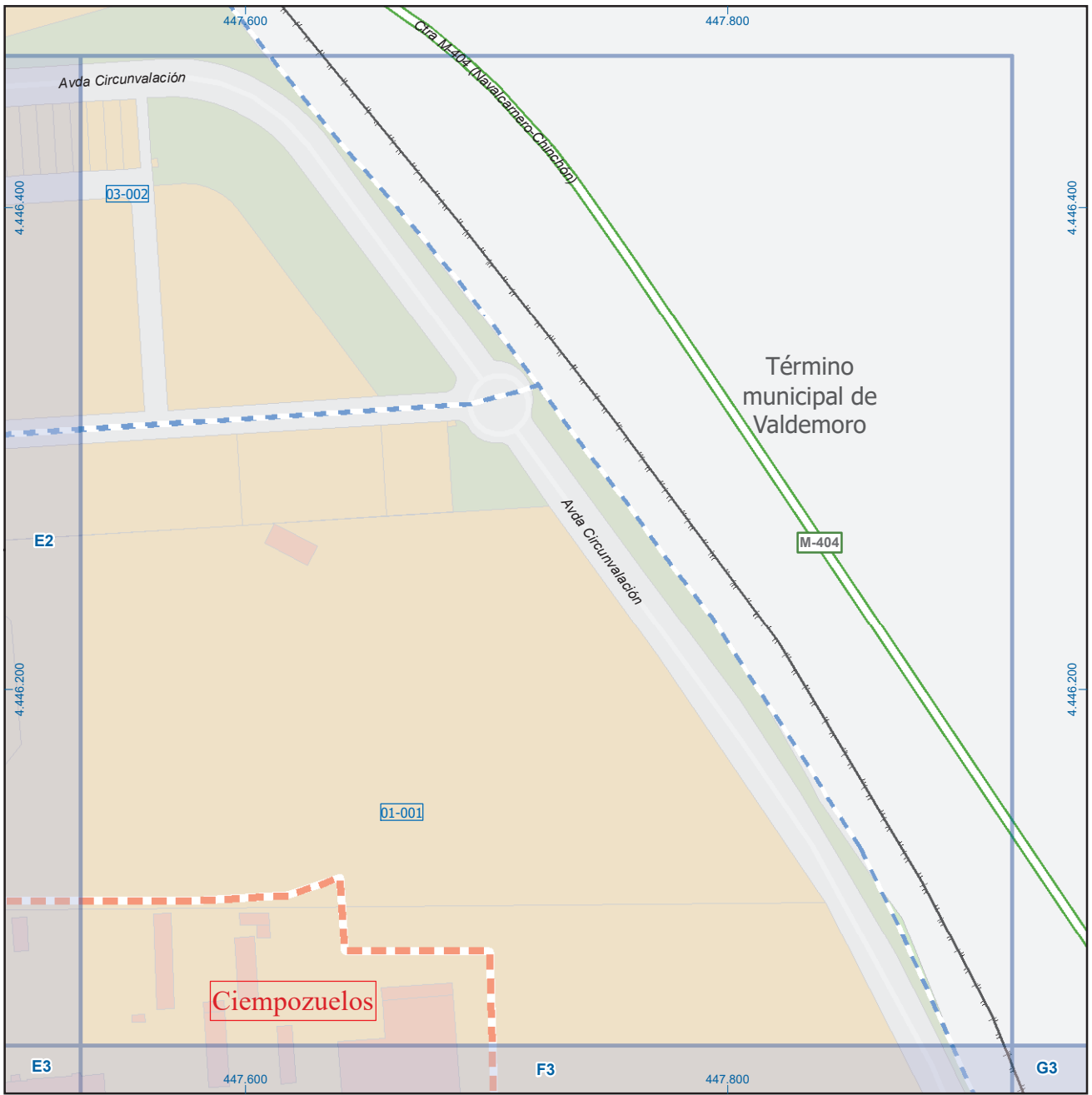
- Meco: perímetro y nombre de núcleo de población
- 01-002: límite municipal; sección censal
- A-6: autopistas y autovías; carreteras principales
- M-604: carreteras secundarias; otras carreteras
- Sanidad; ayuntamiento; estación cercanías
- Línea de ferrocarril; línea de metro ligero
- Boca de metro; estación metro ligero
- Paseillos; número de portal
- Calle: calles; parroquias



Ciempozuelos

Leyenda

- Meco: perímetro y nombre de núcleo de población
- 01-002: límite municipal; sección censal
- A-6: autopistas y autovías; carreteras principales
- M-604: carreteras secundarias; otras carreteras
- Sanidad; ayuntamiento; estación cercanías
- Línea de ferrocarril; línea de metro ligero
- Boca de metro; estación metro ligero
- Paseillos; número de portal
- Calle: calles; parroquias

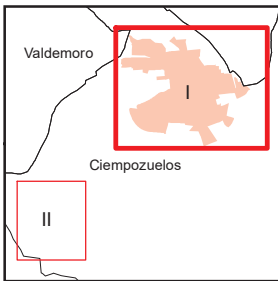
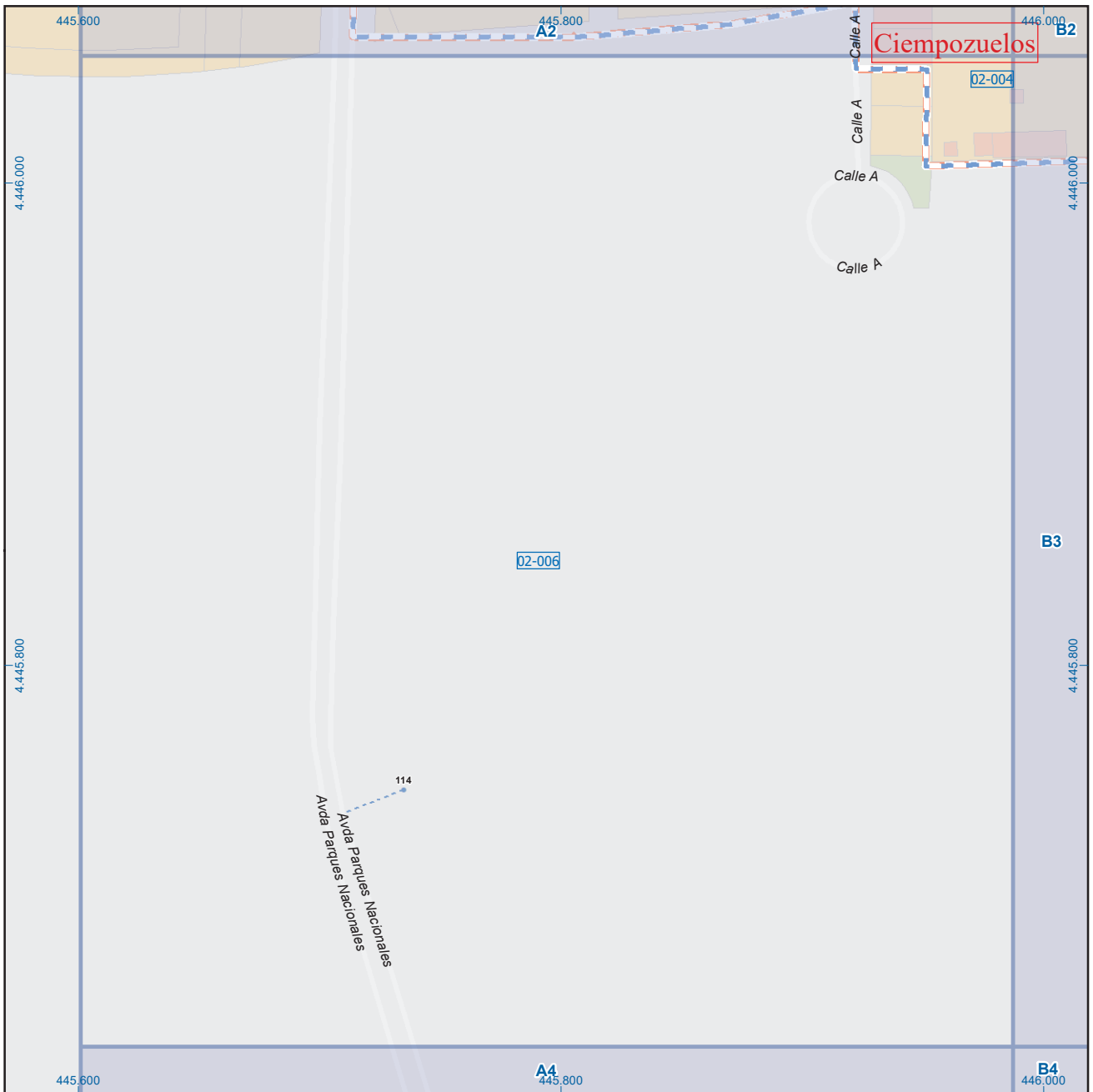


A1	B1	C1	D1	E1	F1	G1	H1
A2	B2	C2	D2	E2	F2	G2	H2
A3	B3	C3	D3	E3	F3	G3	H3
A4	B4	C4	D4	E4	F4	G4	H4
A5	B5	C5	D5	E5	F5	G5	H5
A6	B6	C6	D6	E6	F6	G6	H6

Ciempozuelos

Leyenda

- Meco: perímetro y nombre de núcleo de población
- 01-002: límite municipal; sección censal
- A-6: autopistas y autovías; carreteras principales
- M-604: carreteras secundarias; otras carreteras
- +: sanidad; ayuntamiento; estación cercanías
- : línea de ferrocarril; línea de metro ligero
- ML: boca de metro; estación metro ligero
- 1: paseillos; número de portal
- Calle: calles; parroquias



A1	B1	C1	D1	E1	F1	G1	H1
A2	B2	C2	D2	E2	F2	G2	H2
A3	B3	C3	D3	E3	F3	G3	H3
A4	B4	C4	D4	E4	F4	G4	H4
A5	B5	C5	D5	E5	F5	G5	H5
A6	B6	C6	D6	E6	F6	G6	H6

Ciempozuelos

Leyenda

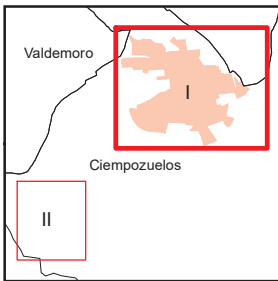
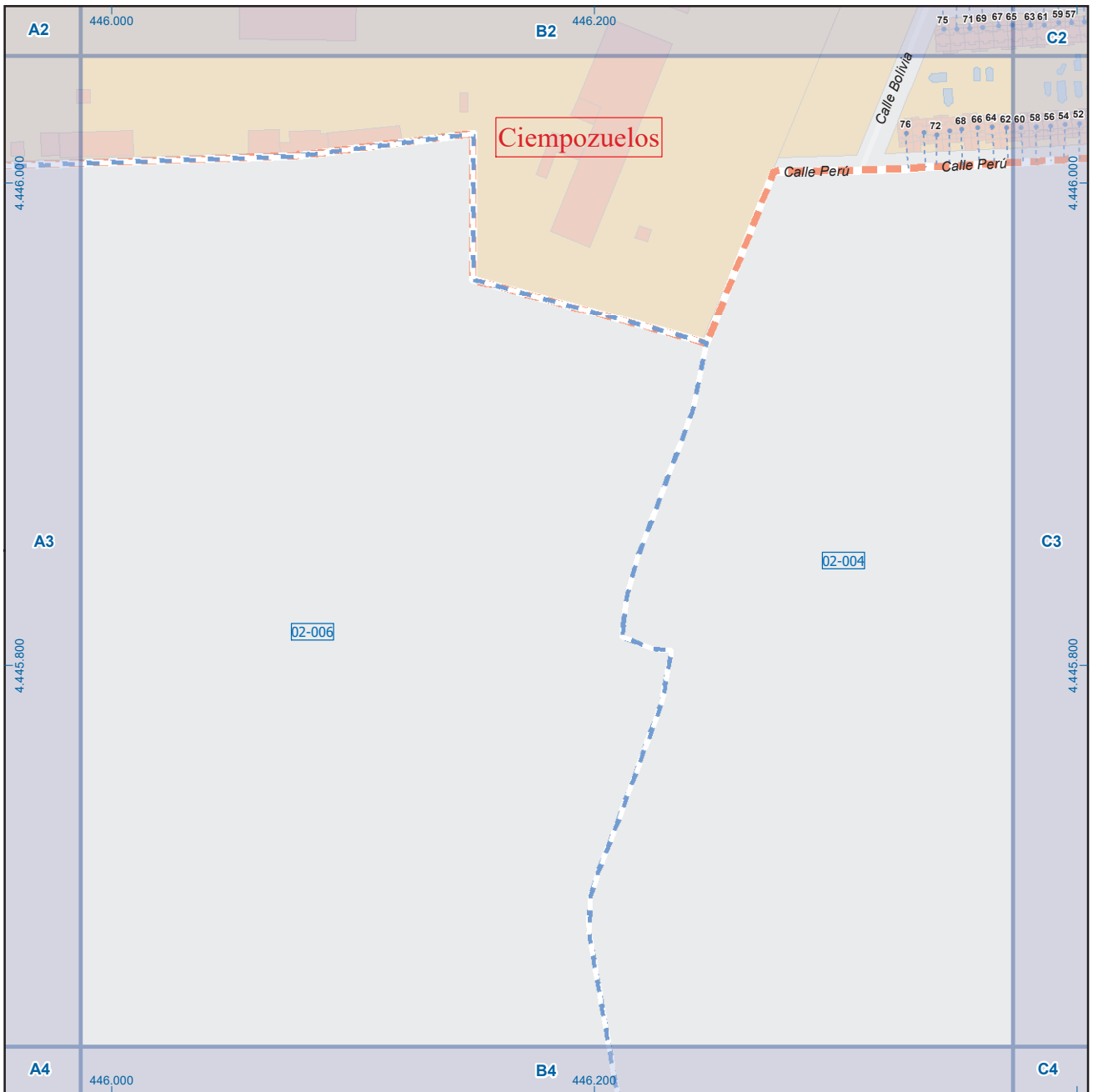
- Mezo: perímetro y nombre de núcleo de población
- 01-002: límite municipal; sección censal
- A-6: autopistas y autovías; carreteras principales
- M-608: carreteras secundarias; otras carreteras
- M-604: salud; ayuntamiento; estación cercanías
- : línea de ferrocarril; línea de metro ligero
- : boca de metro; estación metro ligero
- ML: paseillos; número de portal
- Calle: calles; parroquias



Dirección General de Economía
CONSEJERÍA DE ECONOMÍA,
HACIENDA Y EMPLEO



Mapa I - A3



A1	B1	C1	D1	E1	F1	G1	H1
A2	B2	C2	D2	E2	F2	G2	H2
A3	B3	C3	D3	E3	F3	G3	H3
A4	B4	C4	D4	E4	F4	G4	H4
A5	B5	C5	D5	E5	F5	G5	H5
A6	B6	C6	D6	E6	F6	G6	H6

Ciempozuelos

Leyenda

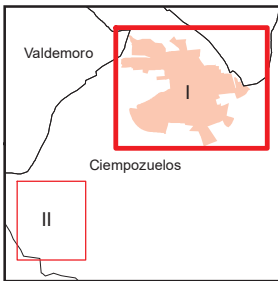


Dirección General de Economía
CONSEJERÍA DE ECONOMÍA,
HACIENDA Y EMPLEO

0 10 20 m

ESCALA GRÁFICA

Mapa I - B3



A1	B1	C1	D1	E1	F1	G1	H1
A2	B2	C2	D2	E2	F2	G2	H2
A3	B3	C3	D3	E3	F3	G3	H3
A4	B4	C4	D4	E4	F4	G4	H4
A5	B5	C5	D5	E5	F5	G5	H5
A6	B6	C6	D6	E6	F6	G6	H6

Ciempozuelos

Legenda

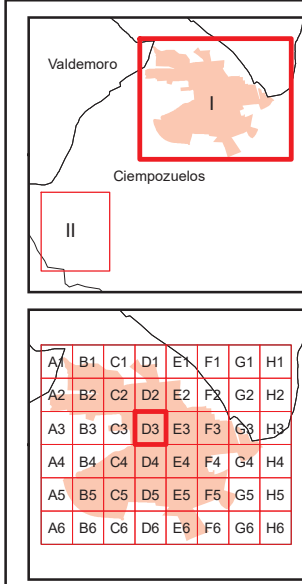
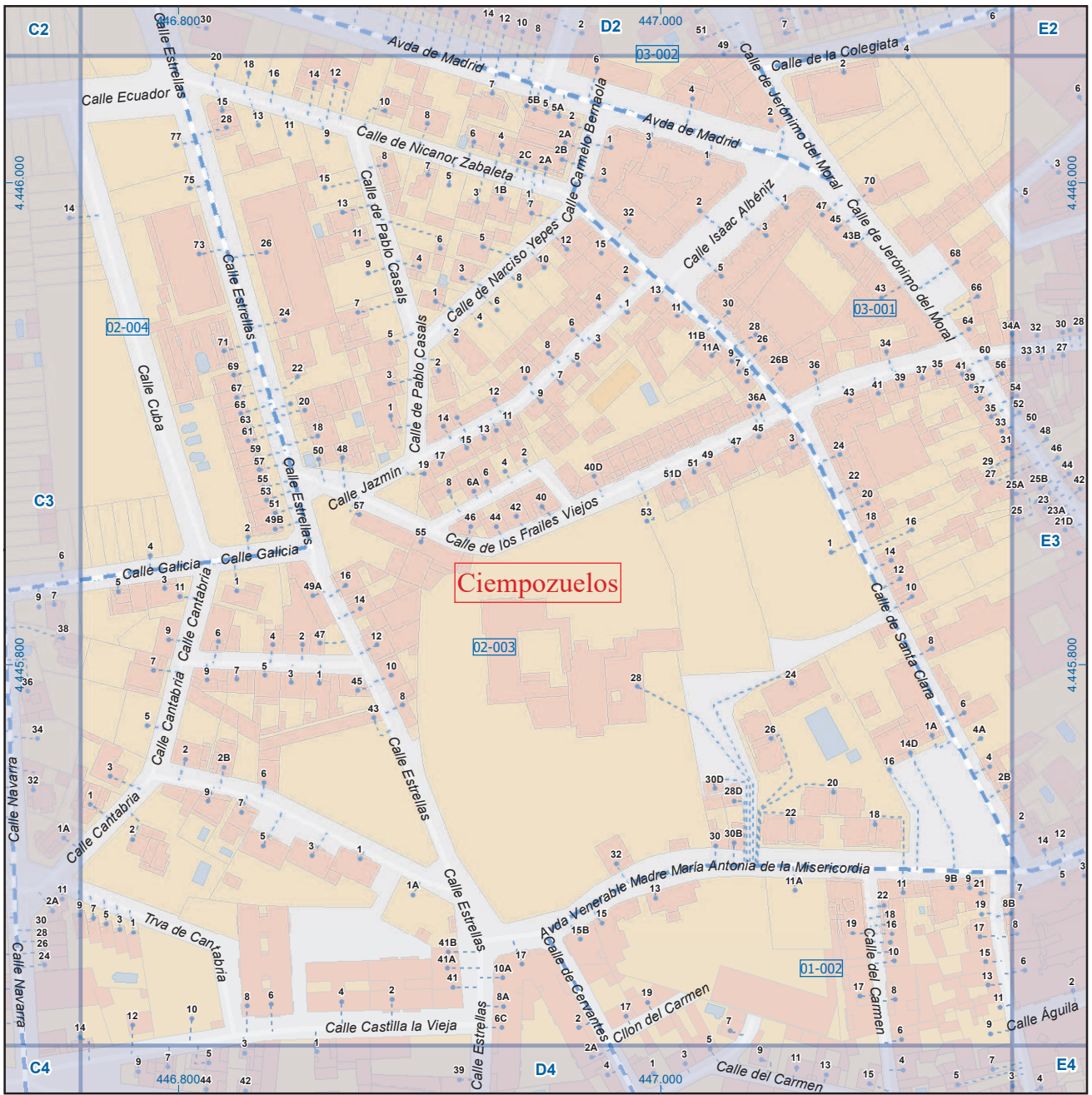


Dirección General de Economía
CONSEJERÍA DE ECONOMÍA,
HACIENDA Y EMPLEO



ESCALA GRÁFICA

Mapa I - C3



Ciempozuelos

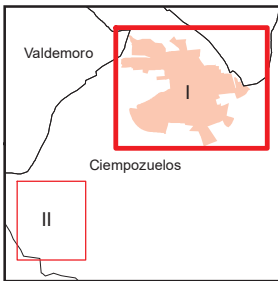
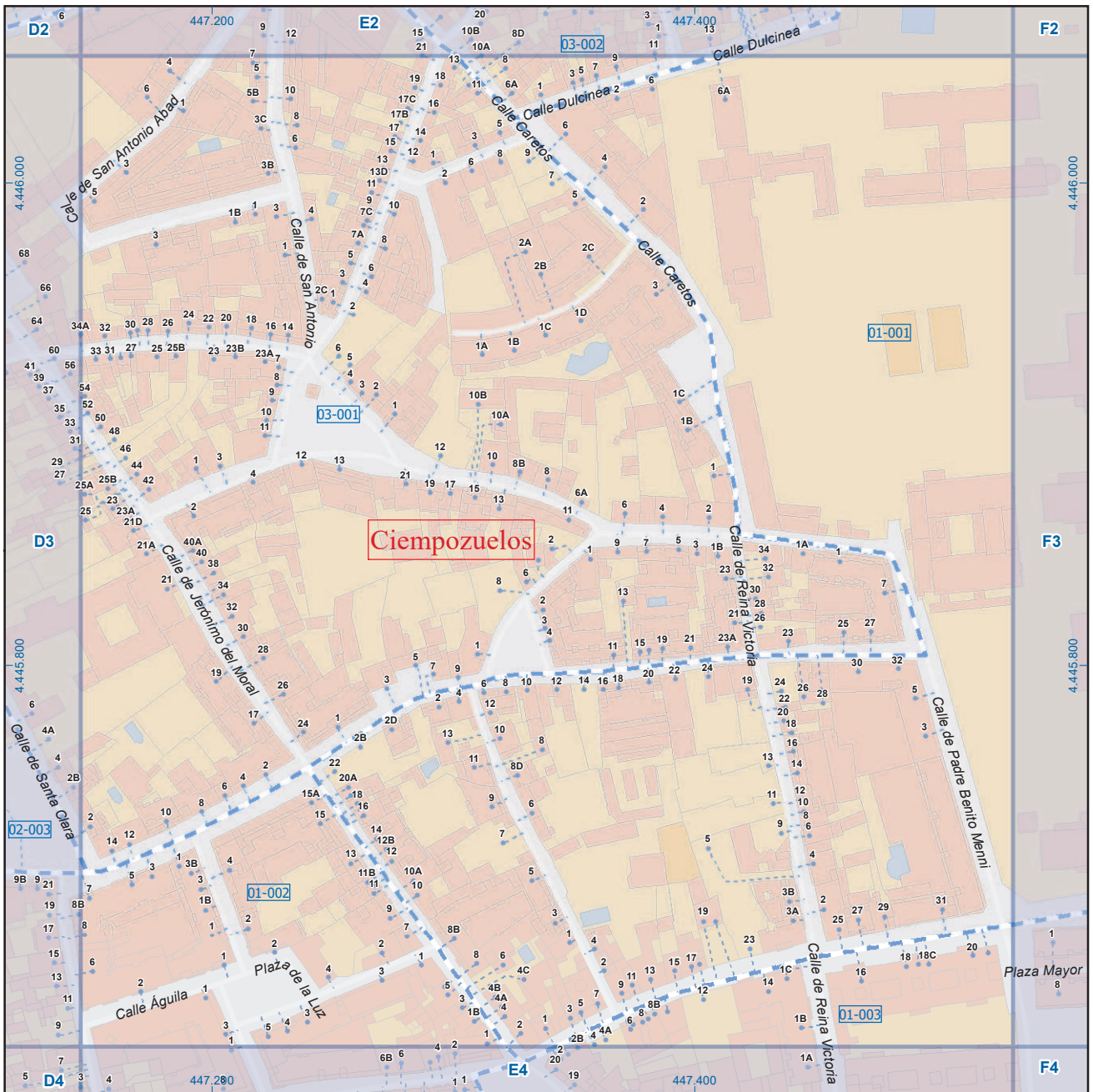
Legenda

- Meco: perímetro y nombre de núcleo de población
- 01-002: límite municipal; sección censal
- A-6, M-608: autopistas y autovías; carreteras principales
- M-604, M-618: carreteras secundarias; otras carreteras
- Sanidad; ayuntamiento; estación cercanías
- Línea de ferrocarril; línea de metro ligero
- Boca de metro; estación metro ligero
- Paseillos; número de portal
- Calle
- Calles; parroquias

Dirección General de Economía
 CONSEJERÍA DE ECONOMÍA,
 HACIENDA Y EMPLEO

0 10 20
 ESCALA GRÁFICA

Mapa I - D3



A1	B1	C1	D1	E1	F1	G1	H1
A2	B2	C2	D2	E2	F2	G2	H2
A3	B3	C3	D3	E3	F3	G3	H3
A4	B4	C4	D4	E4	F4	G4	H4
A5	B5	C5	D5	E5	F5	G5	H5
A6	B6	C6	D6	E6	F6	G6	H6

Ciempozuelos

Leyenda

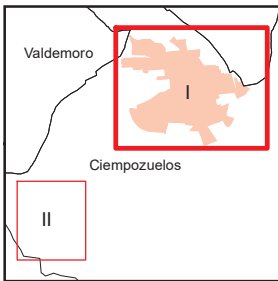
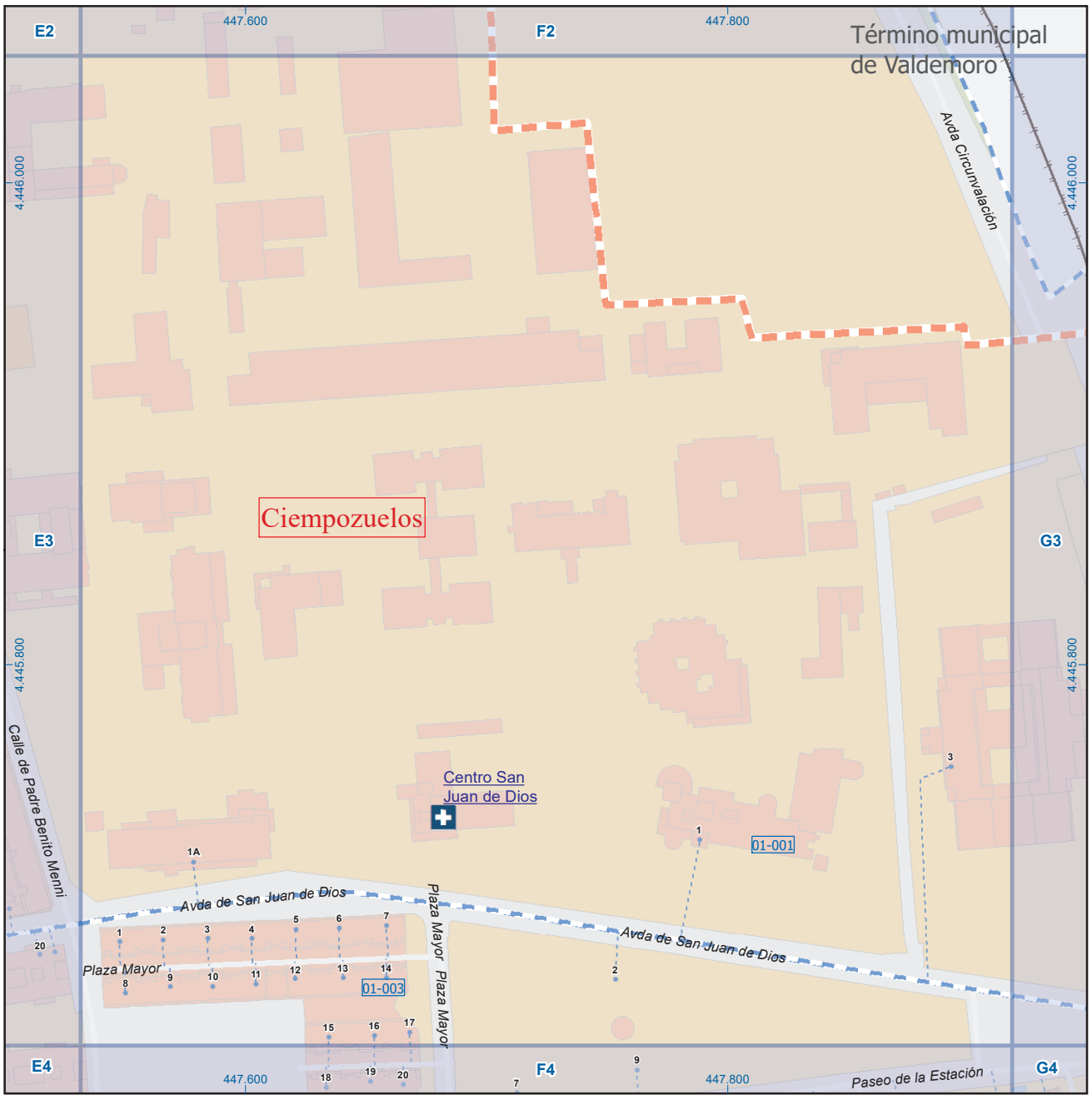
- Meco: perímetro y nombre de núcleo de población
- 01-002: límite municipal; sección censal
- A-6, M-608: autopistas y autovías; carreteras principales
- M-604, M-618: carreteras secundarias; otras carreteras
- Sanidad; ayuntamiento; estación cercanías
- Línea de ferrocarril; línea de metro ligero
- Boca de metro; estación metro ligero
- Paseillos; número de portal
- Calle: calles; parroquias



Dirección General de Economía
CONSEJERÍA DE ECONOMÍA,
HACIENDA Y EMPLEO



Mapa I - E3

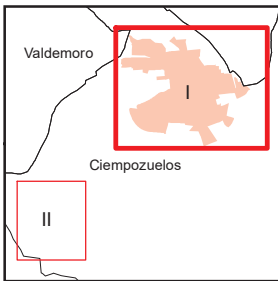
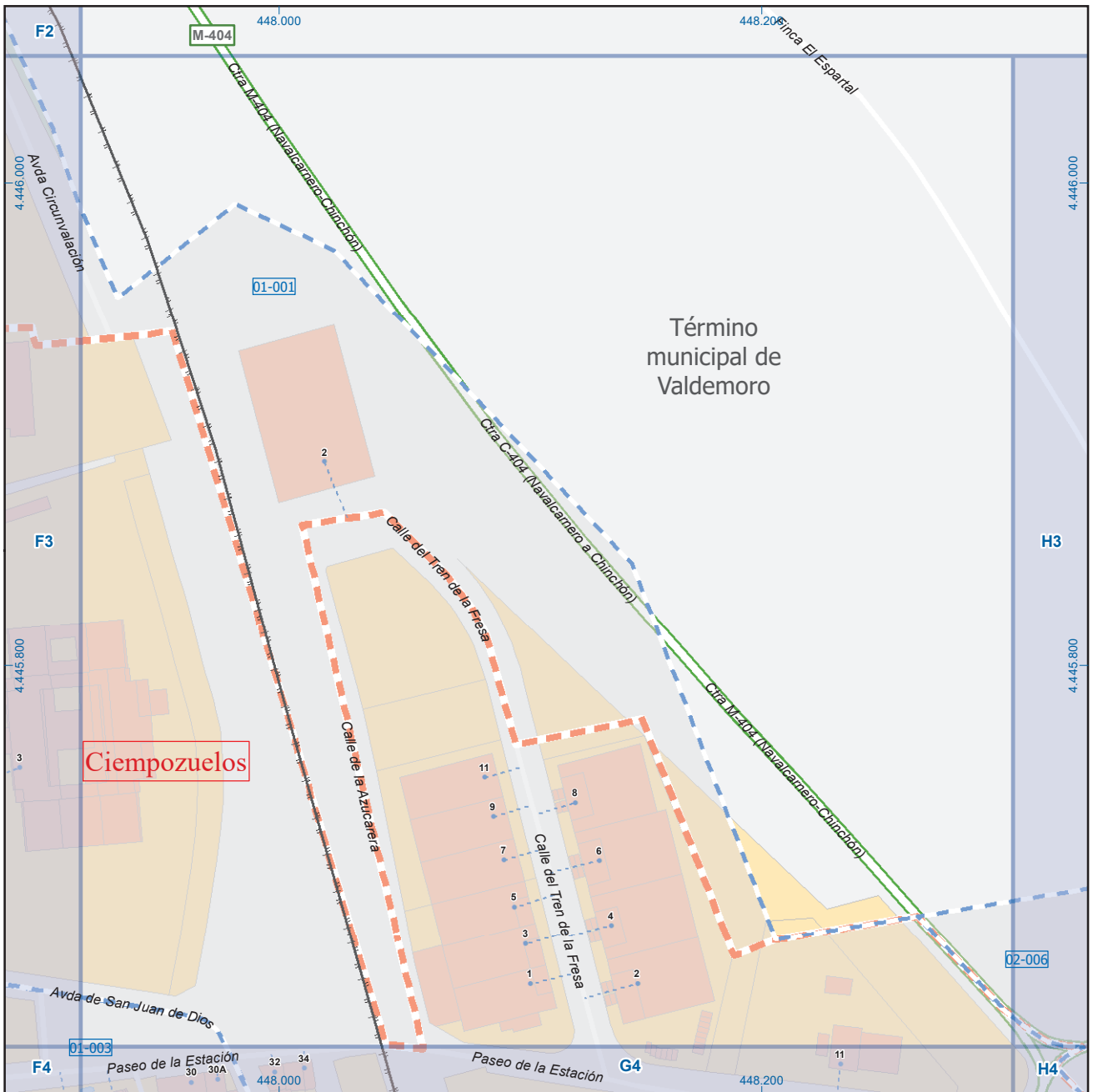


A1	B1	C1	D1	E1	F1	G1	H1
A2	B2	C2	D2	E2	F2	G2	H2
A3	B3	C3	D3	E3	F3	G3	H3
A4	B4	C4	D4	E4	F4	G4	H4
A5	B5	C5	D5	E5	F5	G5	H5
A6	B6	C6	D6	E6	F6	G6	H6

Ciempozuelos

Leyenda

- Meco: perímetro y nombre de núcleo de población
- 01-002: límite municipal; sección censal
- A-6, M-608: autopistas y autovías; carreteras principales
- M-604, M-618: carreteras secundarias; otras carreteras
- +: sanidad; ayuntamiento; estación cercanías
- : línea de ferrocarril; línea de metro ligero
- ML: boca de metro; estación metro ligero
- 1: paseillos; número de portal
- Calle: calles; parroquias



A1	B1	C1	D1	E1	F1	G1	H1
A2	B2	C2	D2	E2	F2	G2	H2
A3	B3	C3	D3	E3	F3	G3	H3
A4	B4	C4	D4	E4	F4	G4	H4
A5	B5	C5	D5	E5	F5	G5	H5
A6	B6	C6	D6	E6	F6	G6	H6

Ciempozuelos

Leyenda

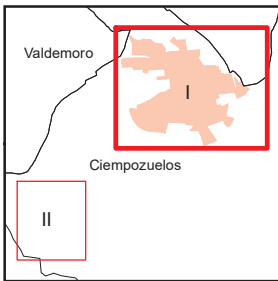
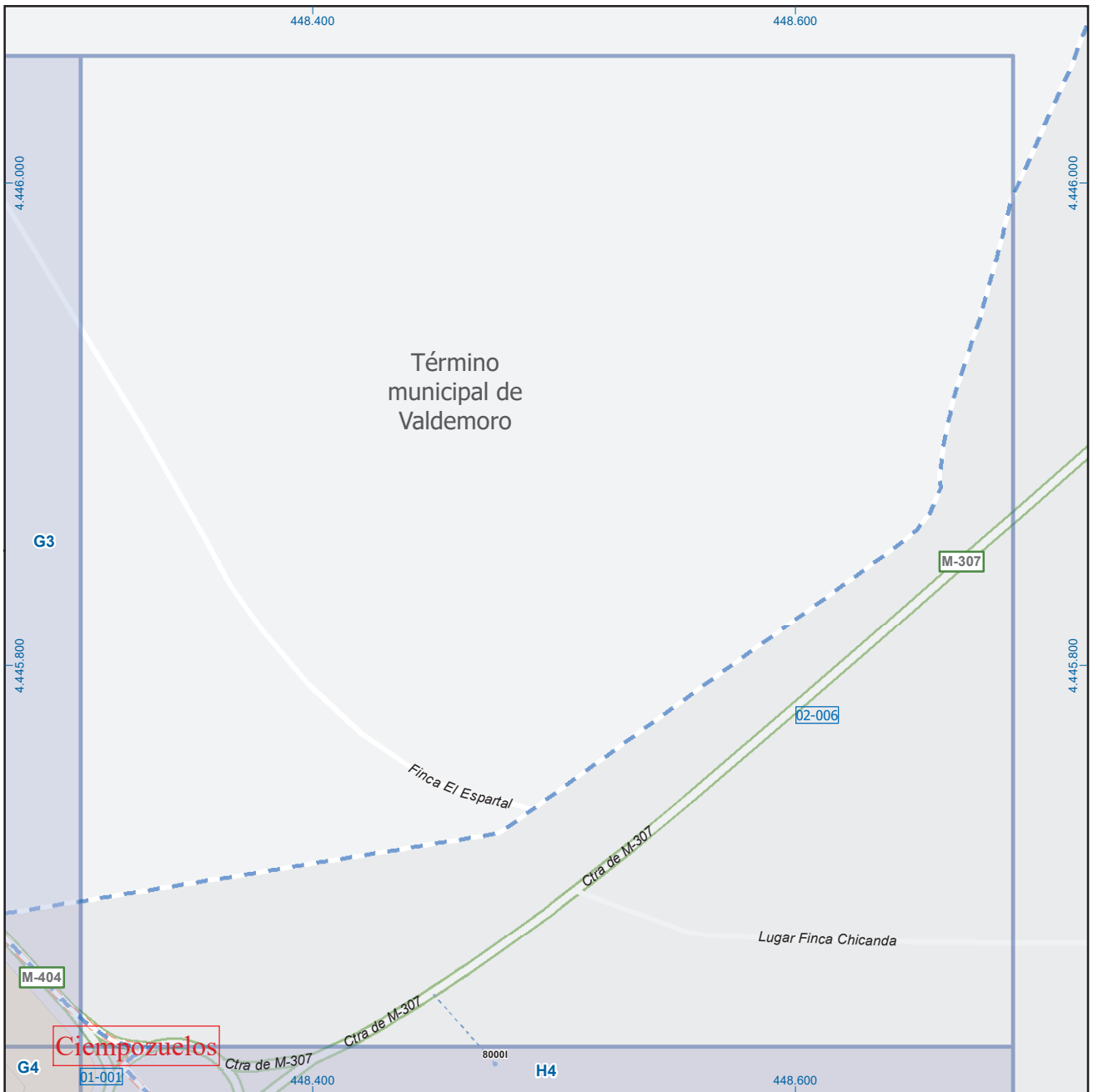
- Meco: perímetro y nombre de núcleo de población
- 01-002: límite municipal; sección censal
- A-6: autopistas y autovías; carreteras principales
- M-604: carreteras secundarias; otras carreteras
- Sanidad; ayuntamiento; estación cercanías
- Línea de ferrocarril; línea de metro ligero
- Boca de metro; estación metro ligero
- Paseillos; número de portal
- Calle: calles; parroquias



Dirección General de Economía
CONSEJERÍA DE ECONOMÍA,
HACIENDA Y EMPLEO

0 10 20 m
ESCALA GRÁFICA

Mapa I - G3

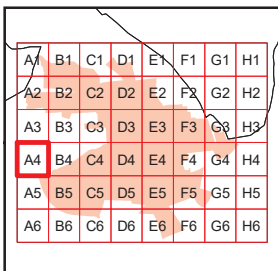
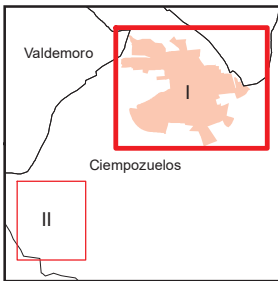
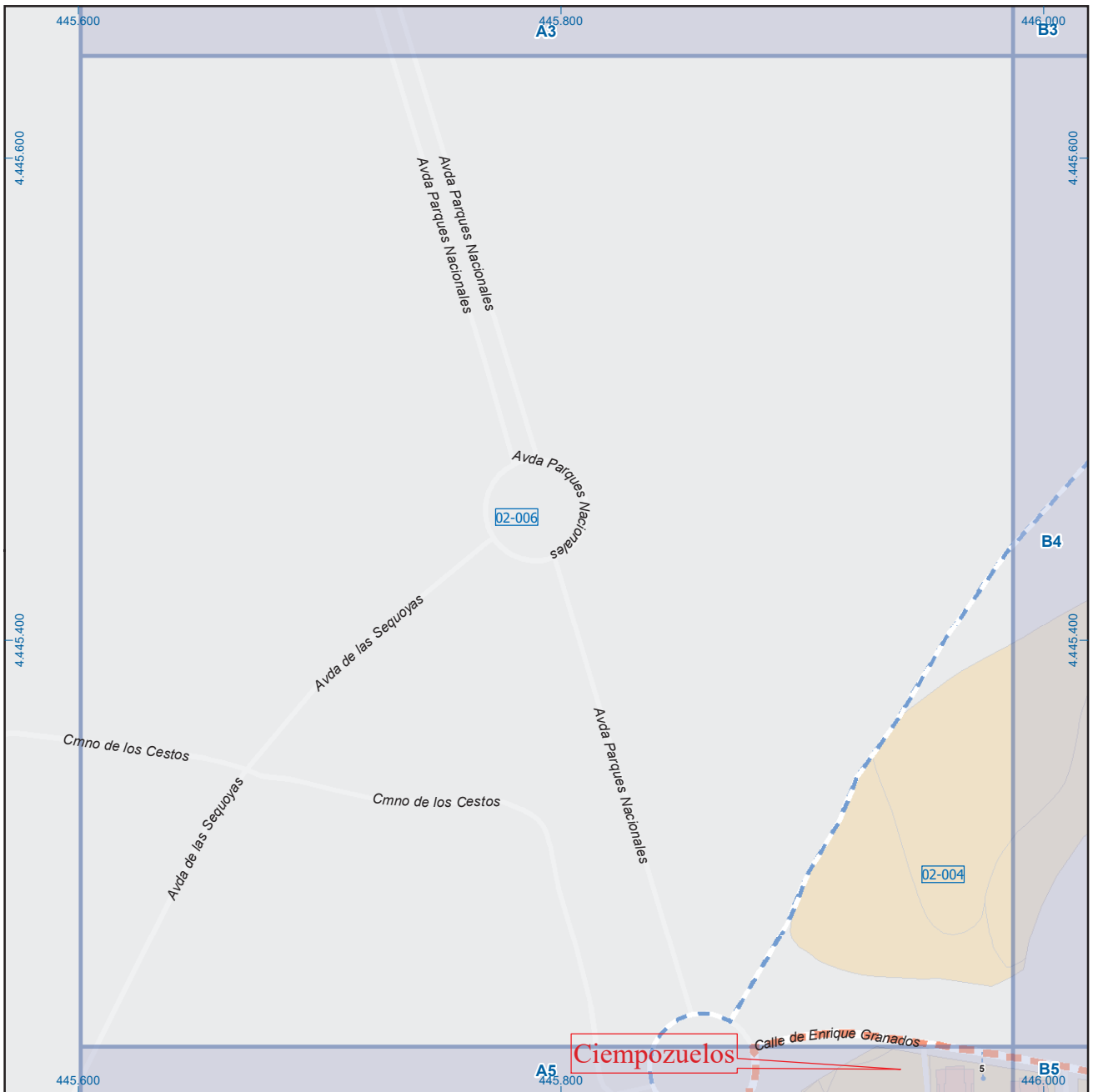


A1	B1	C1	D1	E1	F1	G1	H1
A2	B2	C2	D2	E2	F2	G2	H2
A3	B3	C3	D3	E3	F3	G3	H3
A4	B4	C4	D4	E4	F4	G4	H4
A5	B5	C5	D5	E5	F5	G5	H5
A6	B6	C6	D6	E6	F6	G6	H6

Ciempozuelos

Leyenda

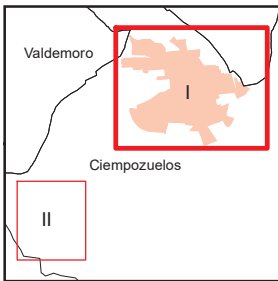
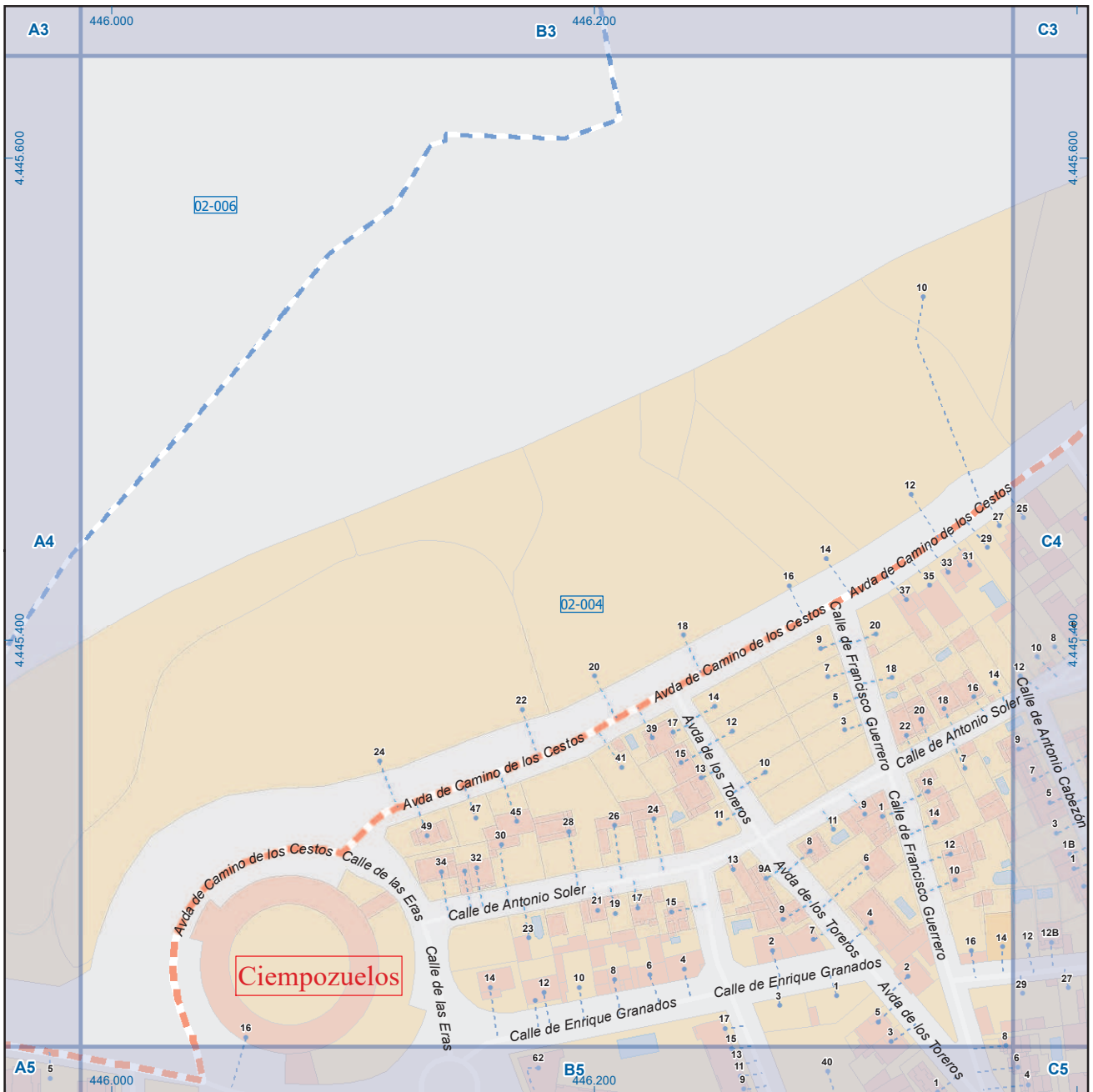
- Meco: perímetro y nombre de núcleo de población
- D1-001: límite municipal; sección censal
- A-6, M-608: autopistas y autovías; carreteras principales
- M-604, M-618: carreteras secundarias; otras carreteras
- Sanidad; ayuntamiento; estación cercanías
- Línea de ferrocarril; línea de metro ligero
- Boca de metro; estación metro ligero
- Paseillos; número de portal
- Calle
- Calles; parroquias



Ciempozuelos

Leyenda

- Meco: perímetro y nombre de núcleo de población
- 01-002: límite municipal; sección censal
- A-6: autopistas y autovías; carreteras principales
- M-604: carreteras secundarias; otras carreteras
- +: sanidad; ayuntamiento; estación cercanías
- +: línea de ferrocarril; línea de metro ligero
- ML: boca de metro; estación metro ligero
- 1: paseillos; número de portal
- Calle: calles; parroquias

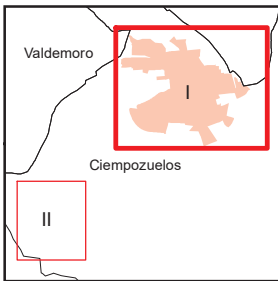
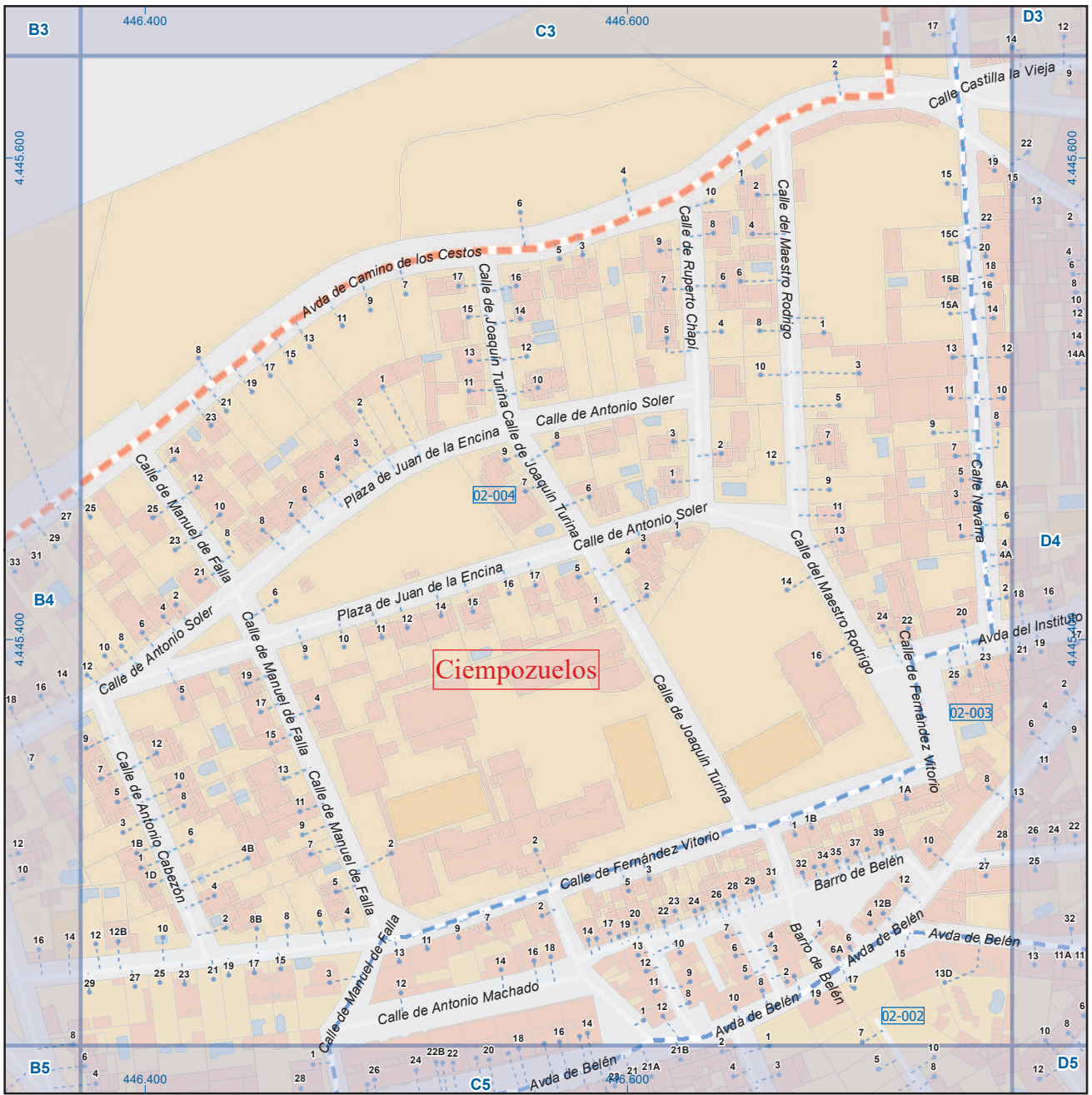


A1	B1	C1	D1	E1	F1	G1	H1
A2	B2	C2	D2	E2	F2	G2	H2
A3	B3	C3	D3	E3	F3	G3	H3
A4	B4	C4	D4	E4	F4	G4	H4
A5	B5	C5	D5	E5	F5	G5	H5
A6	B6	C6	D6	E6	F6	G6	H6

Ciempozuelos

Legenda

- Meco: perímetro y nombre de núcleo de población
- 01-002: límite municipal; sección censal
- A-6, M-608: autopistas y autovías; carreteras principales
- M-604, M-618: carreteras secundarias; otras carreteras
- Sanidad; ayuntamiento; estación cercanías
- Línea de ferrocarril; línea de metro ligero
- Boca de metro; estación metro ligero
- Paseillos; número de portal
- Calle
- Calles; parroquias



A1	B1	C1	D1	E1	F1	G1	H1
A2	B2	C2	D2	E2	F2	G2	H2
A3	B3	C3	D3	E3	F3	G3	H3
A4	B4	C4	D4	E4	F4	G4	H4
A5	B5	C5	D5	E5	F5	G5	H5
A6	B6	C6	D6	E6	F6	G6	H6

Ciempozuelos

Leyenda

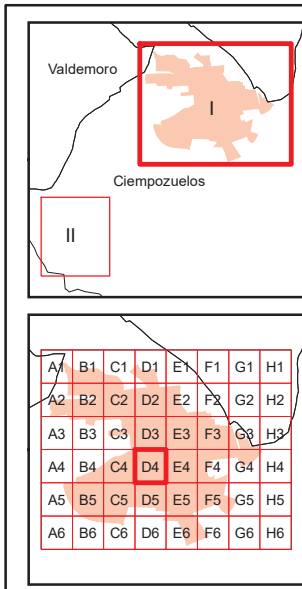
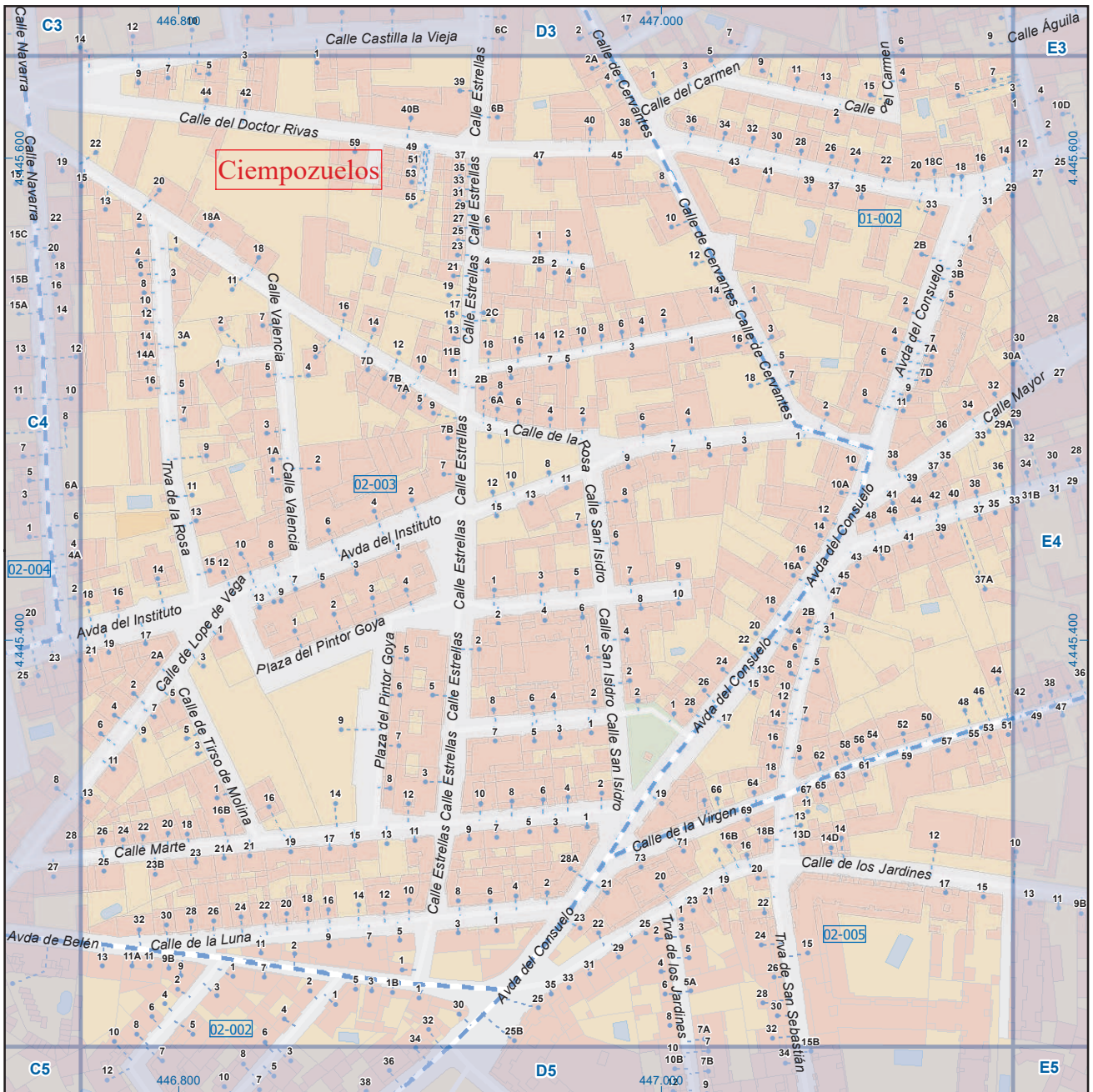


Dirección General de Economía
CONSEJERÍA DE ECONOMÍA,
HACIENDA Y EMPLEO

0 10 20 m

ESCALA GRÁFICA

Mapa I - C4



Ciempozuelos

Leyenda

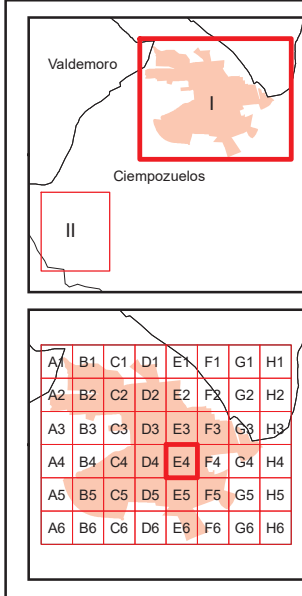
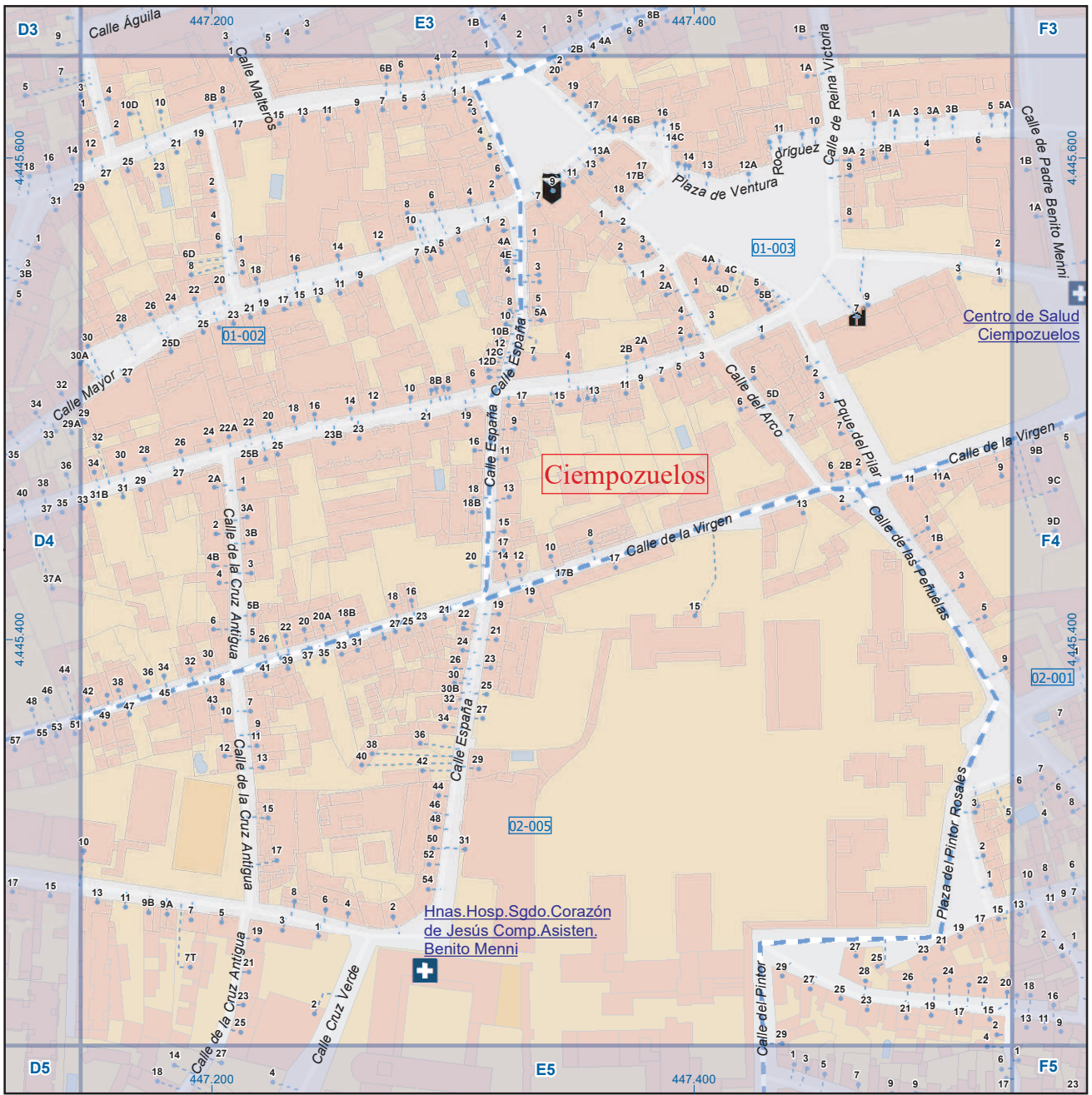
- Meco perimetro y nombre de núcleo de población
- 01-002 límite municipal; sección censal
- A-6 M-608 autopistas y autovías; carreteras principales
- M-604 M-618 carreteras secundarias; otras carreteras
- Sanidad; ayuntamiento; estación cercanías
- Línea de ferrocarril; línea de metro ligero
- Boca de metro; estación metro ligero
- Paseillos; número de portal
- Calle
- Calles; parroquias



Dirección General de Economía
CONSEJERÍA DE ECONOMÍA,
HACIENDA Y EMPLEO



Mapa I - D4



Ciempozuelos

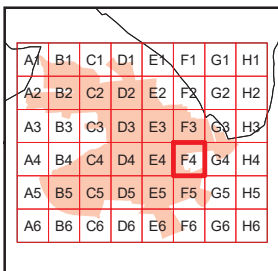
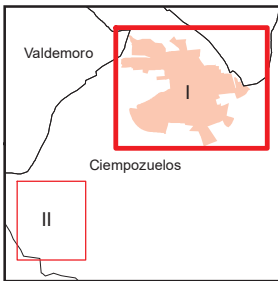
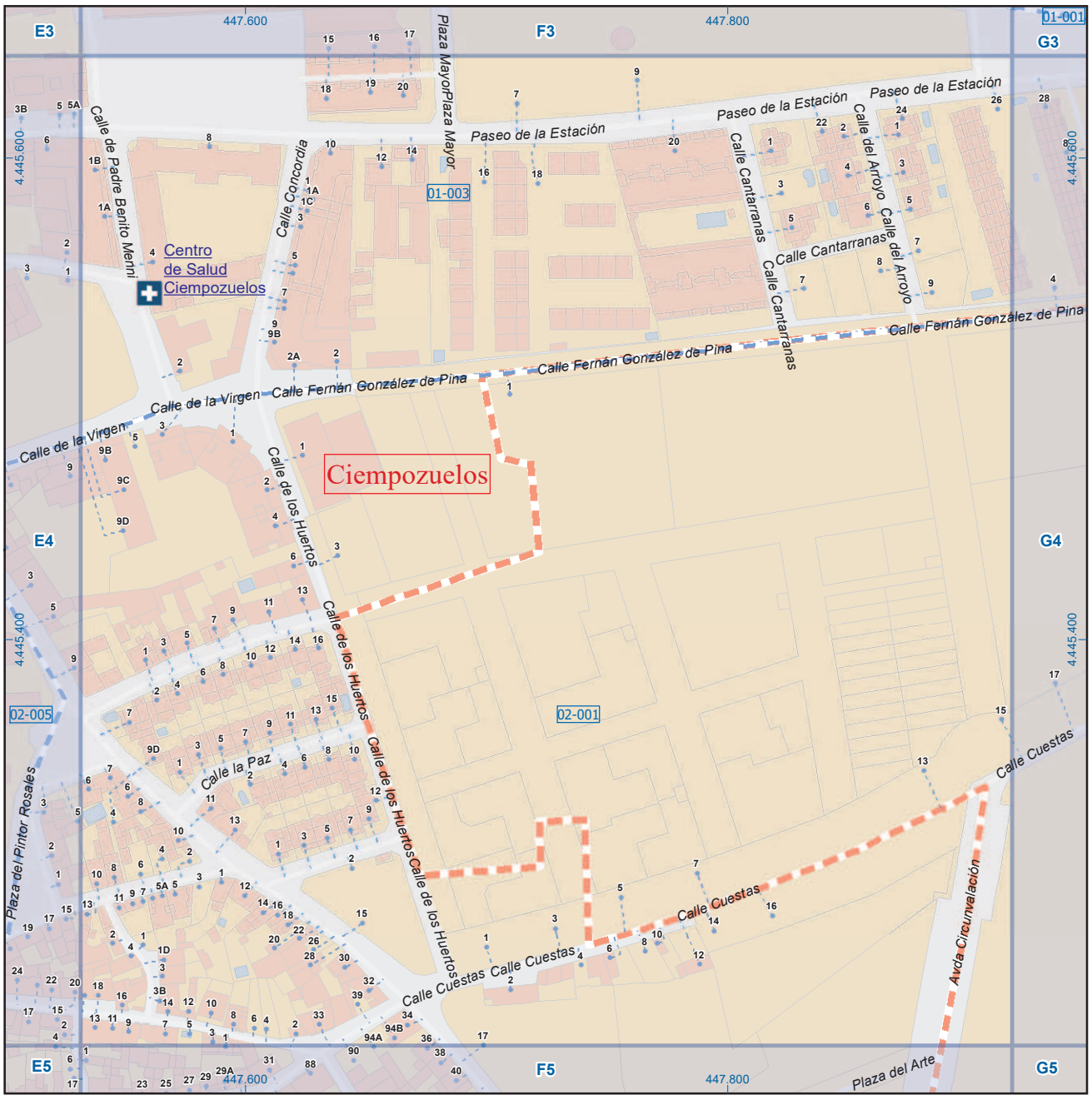
Leyenda

- Meco: perímetro y nombre de núcleo de población
- 01-002: límite municipal; sección censal
- A-6, M-608: autopistas y autovías; carreteras principales
- M-604, M-618: carreteras secundarias; otras carreteras
- +: sanidad; ayuntamiento; estación cercanías
- : línea de ferrocarril; línea de metro ligero
- ML: boca de metro; estación metro ligero
- 1: paseillos; número de portal
- Calle: calles; parroquias

Dirección General de Economía
 CONSEJERÍA DE ECONOMÍA,
 HACIENDA Y EMPLEO

ESCALA GRÁFICA

Mapa I - E4



Ciempozuelos

Leyenda

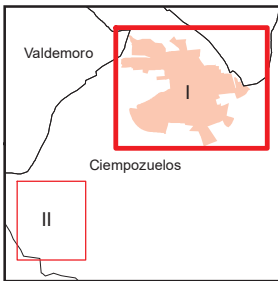
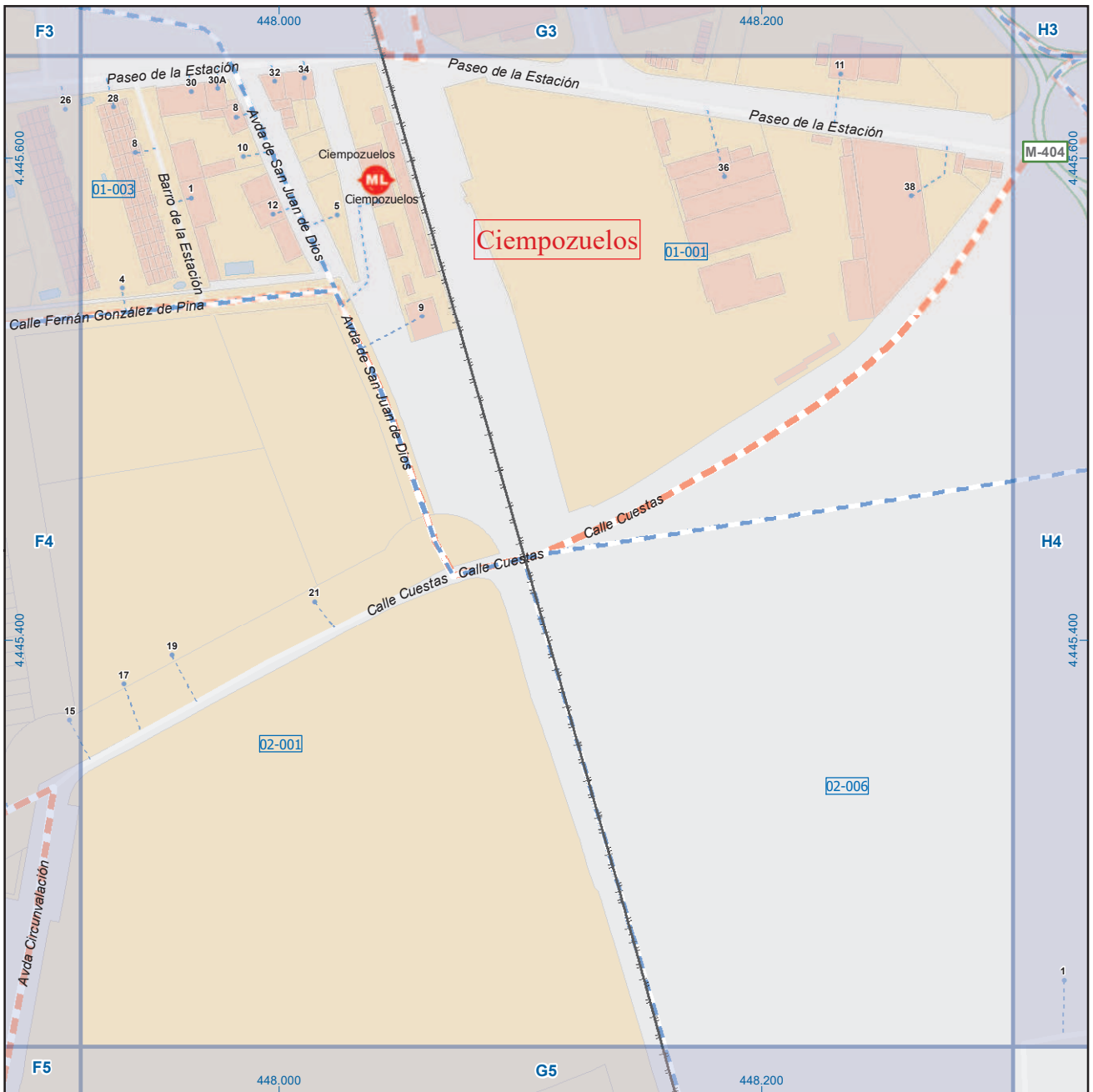
- Meco perimetro y nombre de núcleo de población
- 01-002 límite municipal; sección censal
- A-6 M-608 autopistas y autovías; carreteras principales
- M-604 M-618 carreteras secundarias; otras carreteras
- Sanidad; ayuntamiento; estación cercanías
- Línea de ferrocarril; línea de metro ligero
- Boca de metro; estación metro ligero
- Paseillos; número de portal
- Calle
- Calles; parroquias



Dirección General de Economía
CONSEJERÍA DE ECONOMÍA,
HACIENDA Y EMPLEO



Mapa I - F4

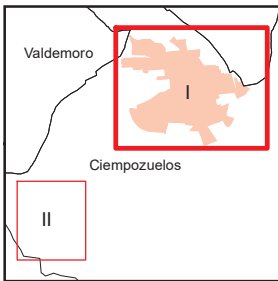
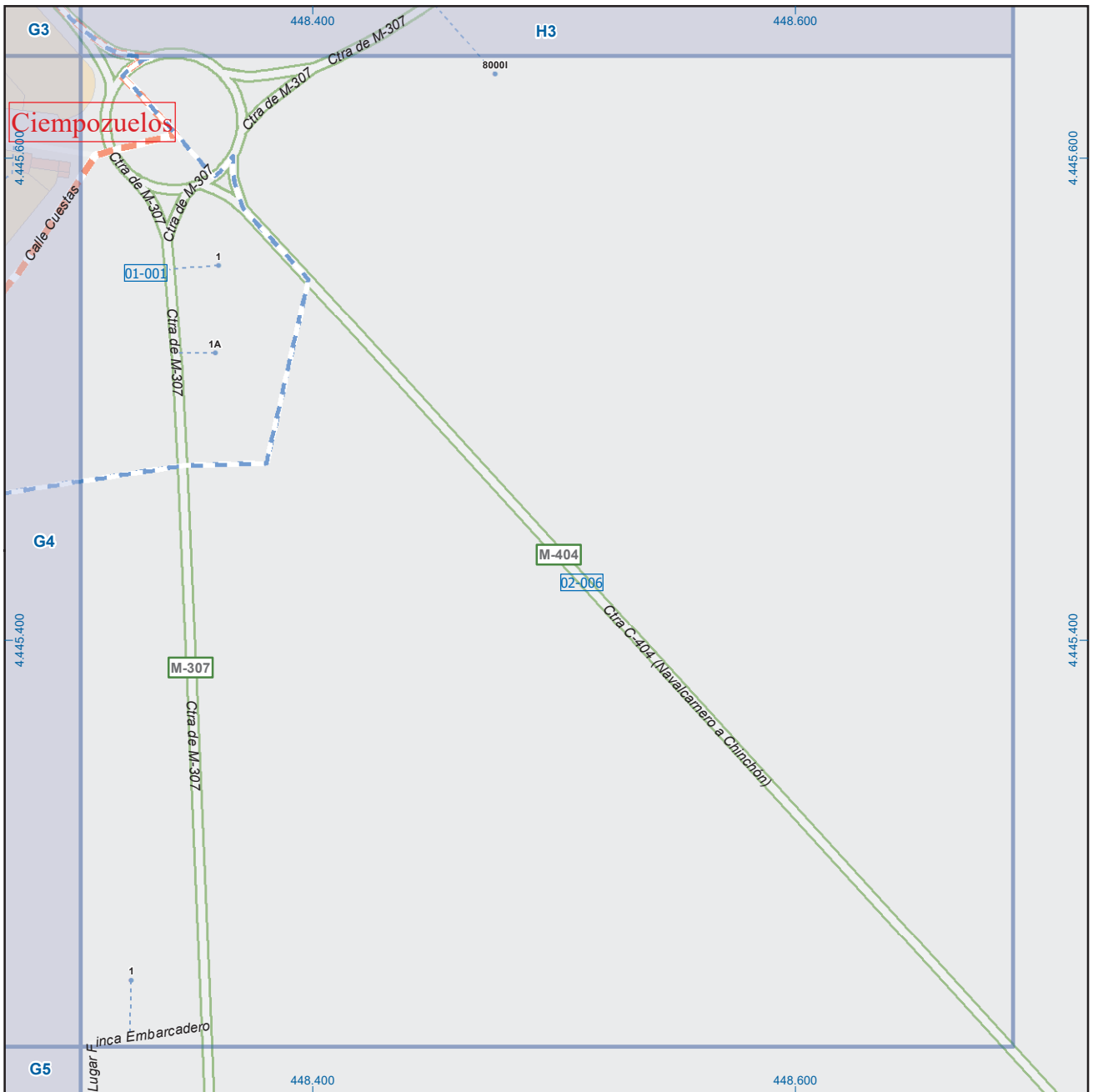


A1	B1	C1	D1	E1	F1	G1	H1
A2	B2	C2	D2	E2	F2	G2	H2
A3	B3	C3	D3	E3	F3	G3	H3
A4	B4	C4	D4	E4	F4	G4	H4
A5	B5	C5	D5	E5	F5	G5	H5
A6	B6	C6	D6	E6	F6	G6	H6

Ciempozuelos

Leyenda

- Meco: perímetro y nombre de núcleo de población
- 01-002: límite municipal; sección censal
- A-6: autopistas y autovías; carreteras principales
- M-604, M-618: carreteras secundarias; otras carreteras
- +: sanidad; ayuntamiento; estación cercanías
- : línea de ferrocarril; línea de metro ligero
- ML: boca de metro; estación metro ligero
- 1: paseillos; número de portal
- Calle: calles; parroquias

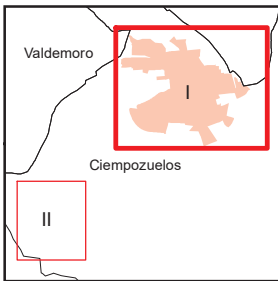


A1	B1	C1	D1	E1	F1	G1	H1
A2	B2	C2	D2	E2	F2	G2	H2
A3	B3	C3	D3	E3	F3	G3	H3
A4	B4	C4	D4	E4	F4	G4	H4
A5	B5	C5	D5	E5	F5	G5	H5
A6	B6	C6	D6	E6	F6	G6	H6

Ciempozuelos

Leyenda

- Meco: perímetro y nombre de núcleo de población
- 01-002: límite municipal; sección censal
- A-6: autopistas y autovías; carreteras principales
- M-604: carreteras secundarias; otras carreteras
- M-618: carreteras secundarias; otras carreteras
- +: sanidad; ayuntamiento; estación cercanías
- T: línea de ferrocarril; línea de metro ligero
- ML: boca de metro; estación metro ligero
- 1: paseillos; número de portal
- Calle: calles; parroquias



A1	B1	C1	D1	E1	F1	G1	H1
A2	B2	C2	D2	E2	F2	G2	H2
A3	B3	C3	D3	E3	F3	G3	H3
A4	B4	C4	D4	E4	F4	G4	H4
A5	B5	C5	D5	E5	F5	G5	H5
A6	B6	C6	D6	E6	F6	G6	H6

Ciempozuelos

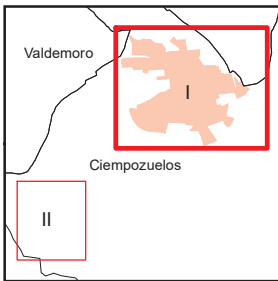
Leyenda

- Meco: perímetro y nombre de núcleo de población
- 01-002: límite municipal; sección censal
- A-6: autopistas y autovías; carreteras principales
- M-604: carreteras secundarias; otras carreteras
- M-608: sanidad; ayuntamiento; estación cercanías
- M-618: línea de ferrocarril; línea de metro ligero
- Boca de metro; estación metro ligero
- Paseillos; número de portal
- Calle: calles; parroquias


 Dirección General de Economía
 CONSEJERÍA DE ECONOMÍA,
 HACIENDA Y EMPLEO


 ESCALA GRÁFICA

Mapa I - A5



A1	B1	C1	D1	E1	F1	G1	H1
A2	B2	C2	D2	E2	F2	G2	H2
A3	B3	C3	D3	E3	F3	G3	H3
A4	B4	C4	D4	E4	F4	G4	H4
A5	B5	C5	D5	E5	F5	G5	H5
A6	B6	C6	D6	E6	F6	G6	H6

Ciempozuelos

Legenda

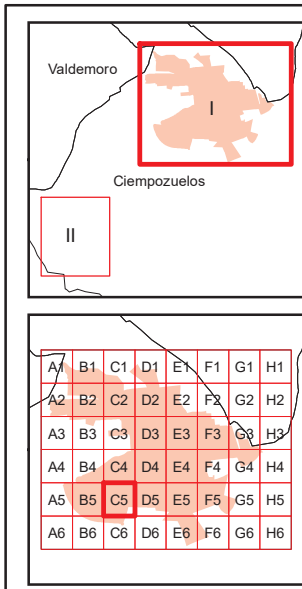
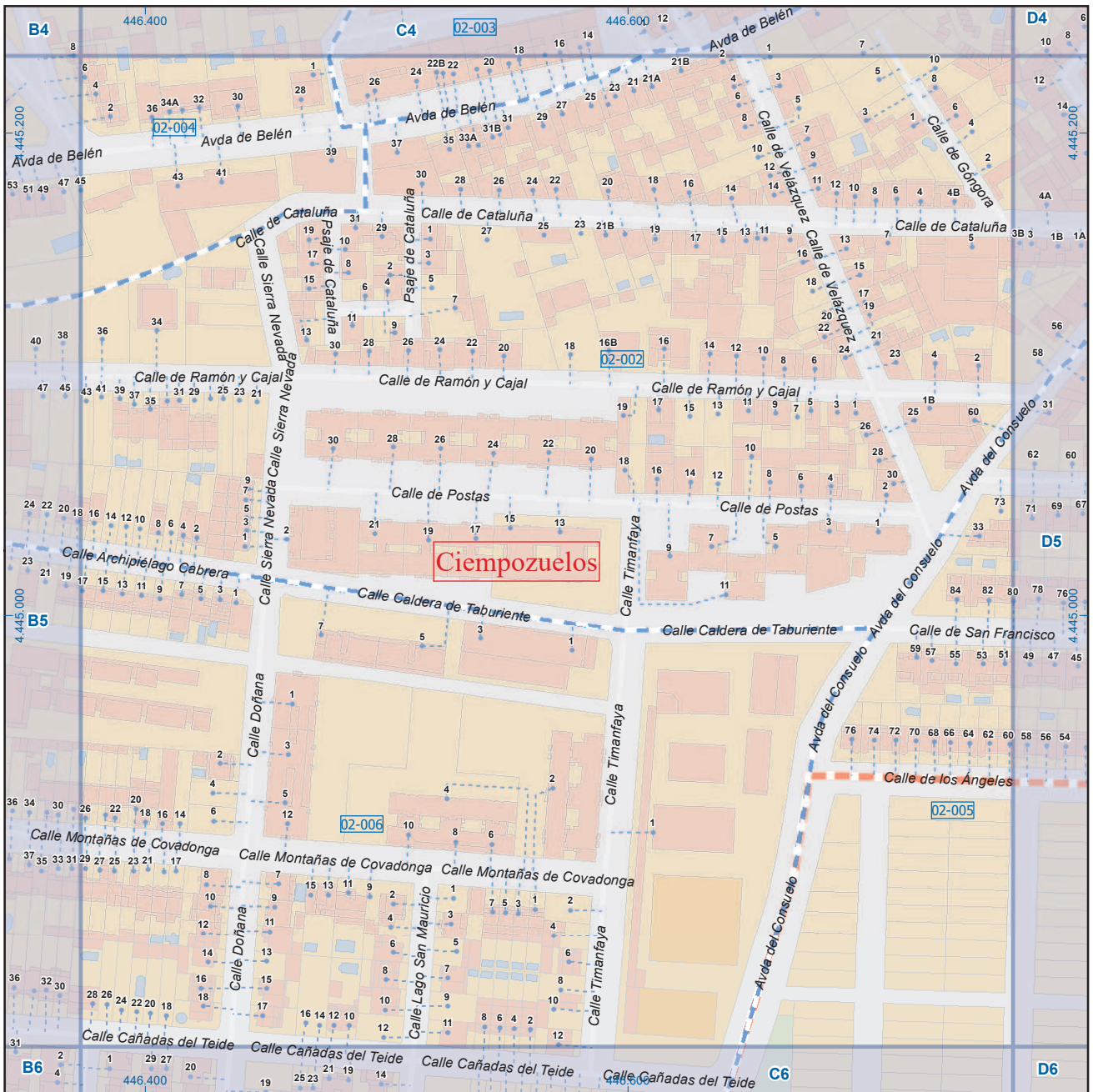
	Meco	perímetro y nombre de núcleo de población
	01-002	límite municipal; sección censal
	A-6	autopistas y autovías; carreteras principales
	M-604	carreteras secundarias; otras carreteras
		sanidad; ayuntamiento; estación cercanías
		línea de ferrocarril; línea de metro ligero
		boca de metro; estación metro ligero
	1	paseillos; número de portal
		calles; parroquias



Dirección General de Economía
CONSEJERÍA DE ECONOMÍA,
HACIENDA Y EMPLEO

0 10 20
ESCALA GRÁFICA

Mapa I - B5



Ciempozuelos

Legenda

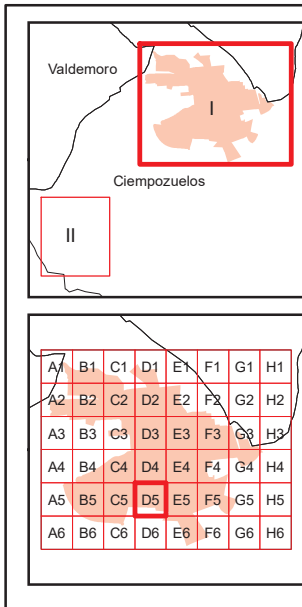
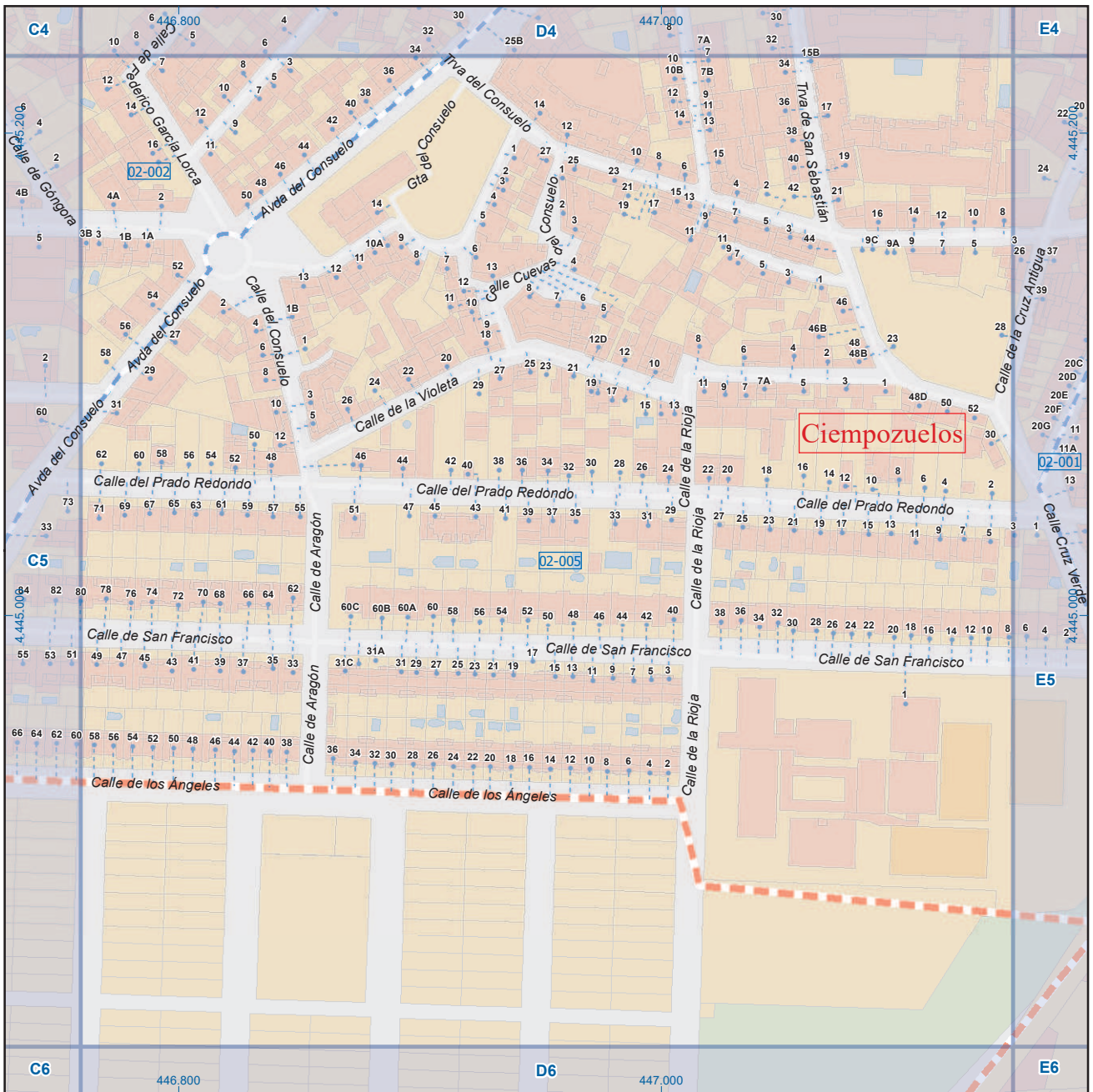


Dirección General de Economía
CONSEJERÍA DE ECONOMÍA,
HACIENDA Y EMPLEO



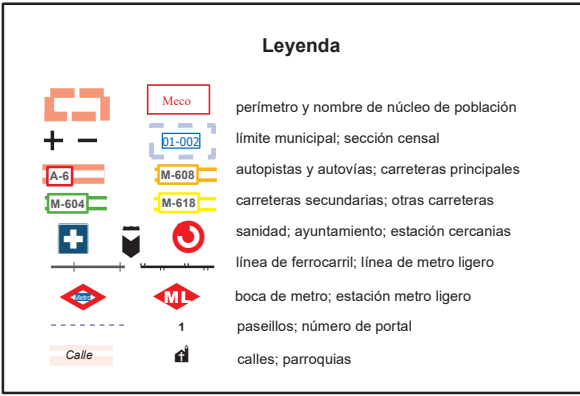
ESCALA GRÁFICA

Mapa I - C5



Ciempozuelos

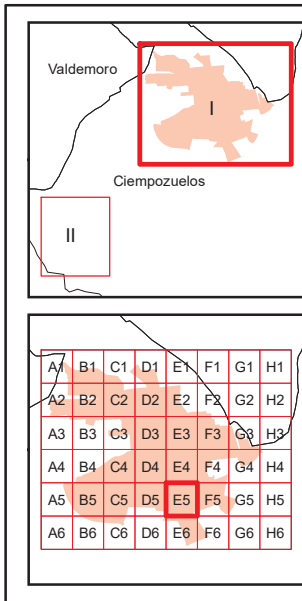
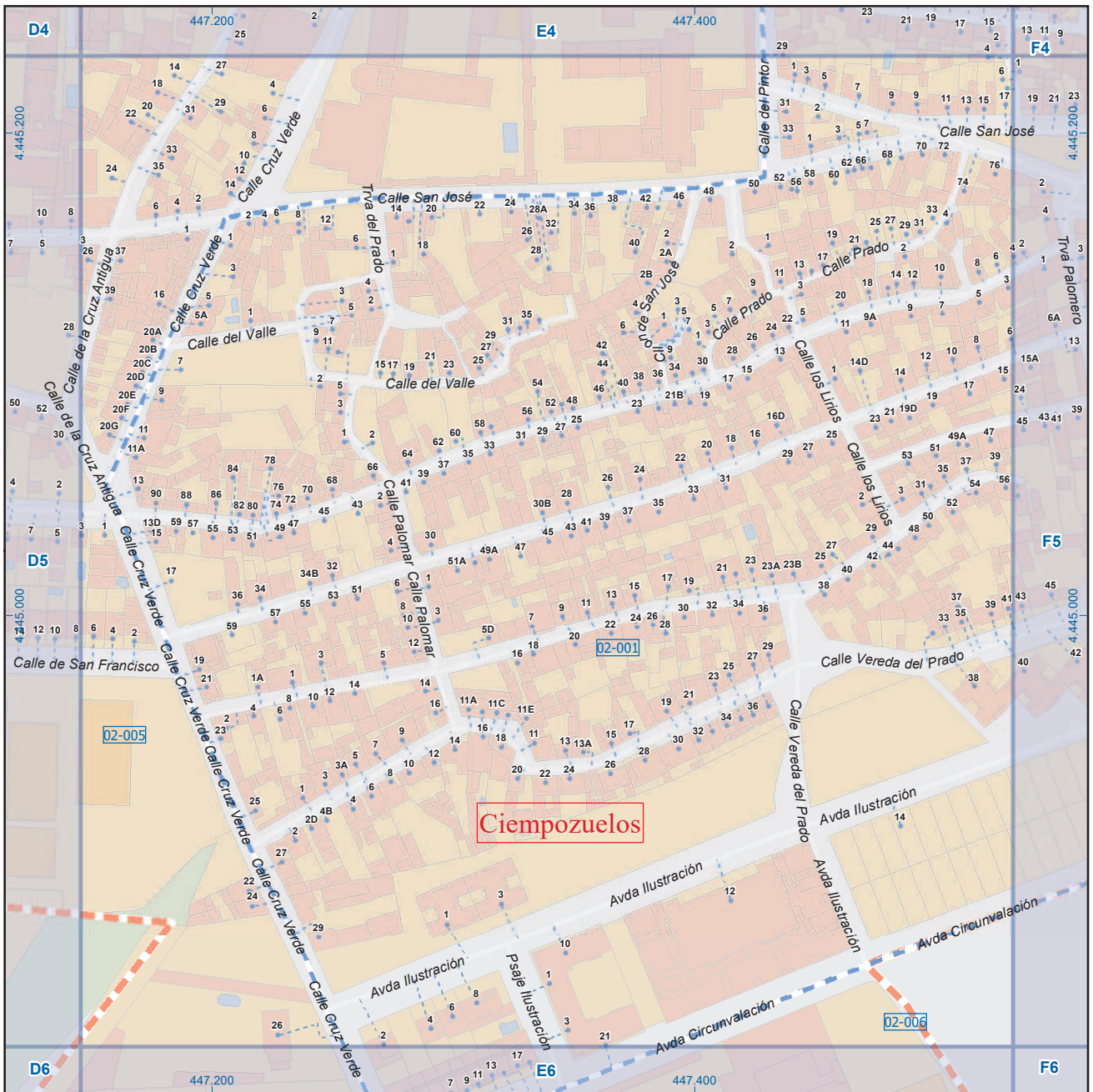
Legenda



Dirección General de Economía
CONSEJERÍA DE ECONOMÍA,
HACIENDA Y EMPLEO



Mapa I - D5



Ciempozuelos

Legenda

- Meco: perímetro y nombre de núcleo de población
- 01-002: límite municipal; sección censal
- A-6: autopistas y autovías; carreteras principales
- M-604: carreteras secundarias; otras carreteras
- Sanidad; ayuntamiento; estación cercanías
- Línea de ferrocarril; línea de metro ligero
- Boca de metro; estación metro ligero
- Paseillos; número de portal
- Calle: calles; parroquias

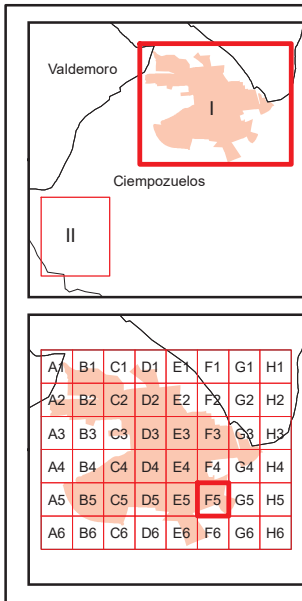
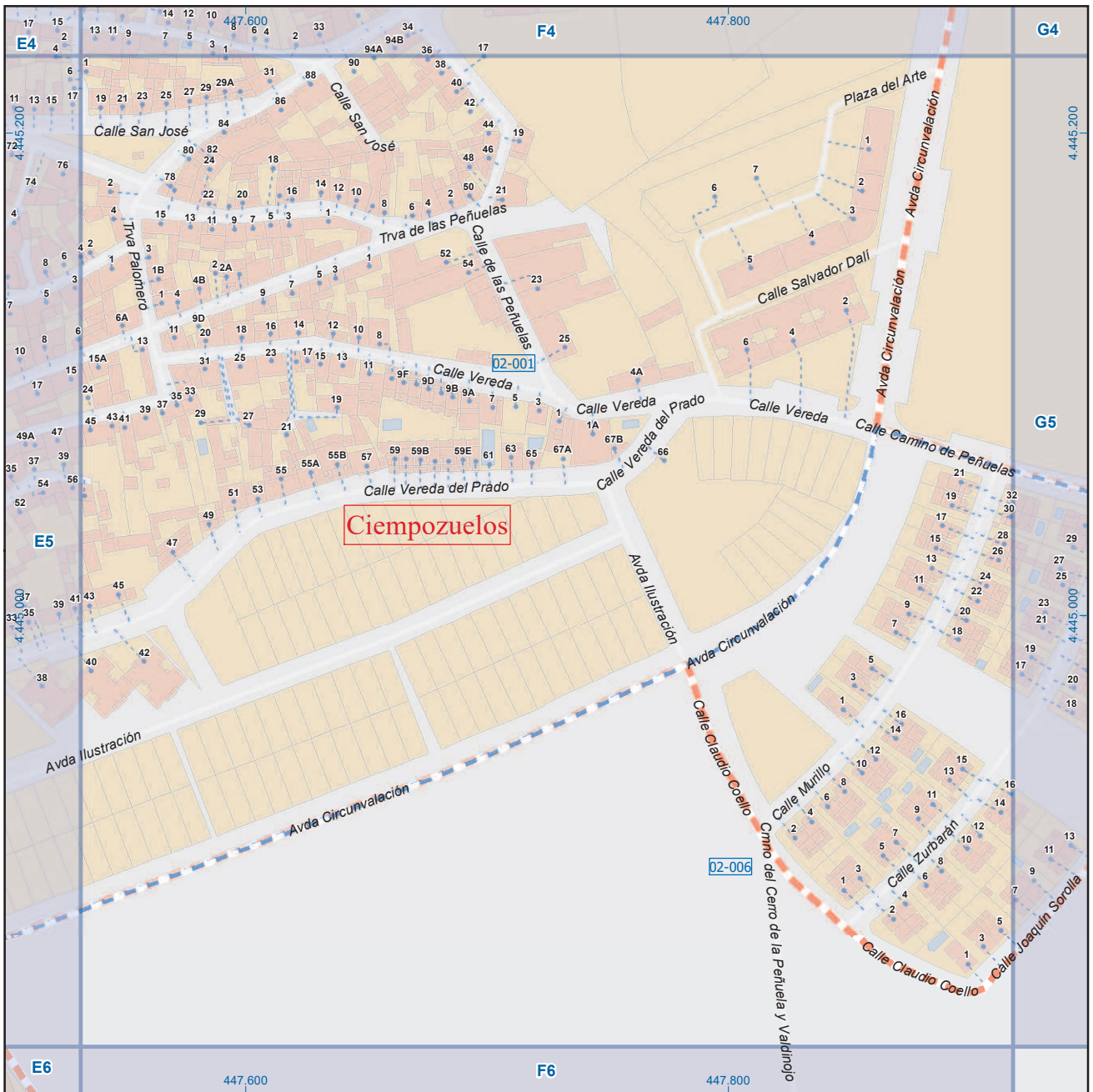


Dirección General de Economía
CONSEJERÍA DE ECONOMÍA,
HACIENDA Y EMPLEO

0 10 20
m

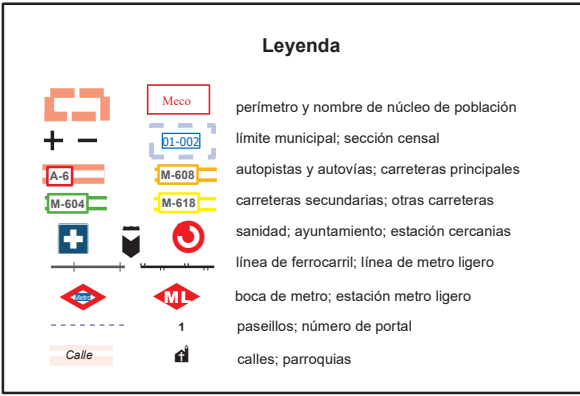
ESCALA GRÁFICA

Mapa I - E5



Ciempozuelos

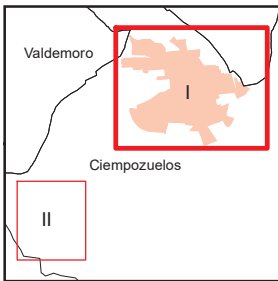
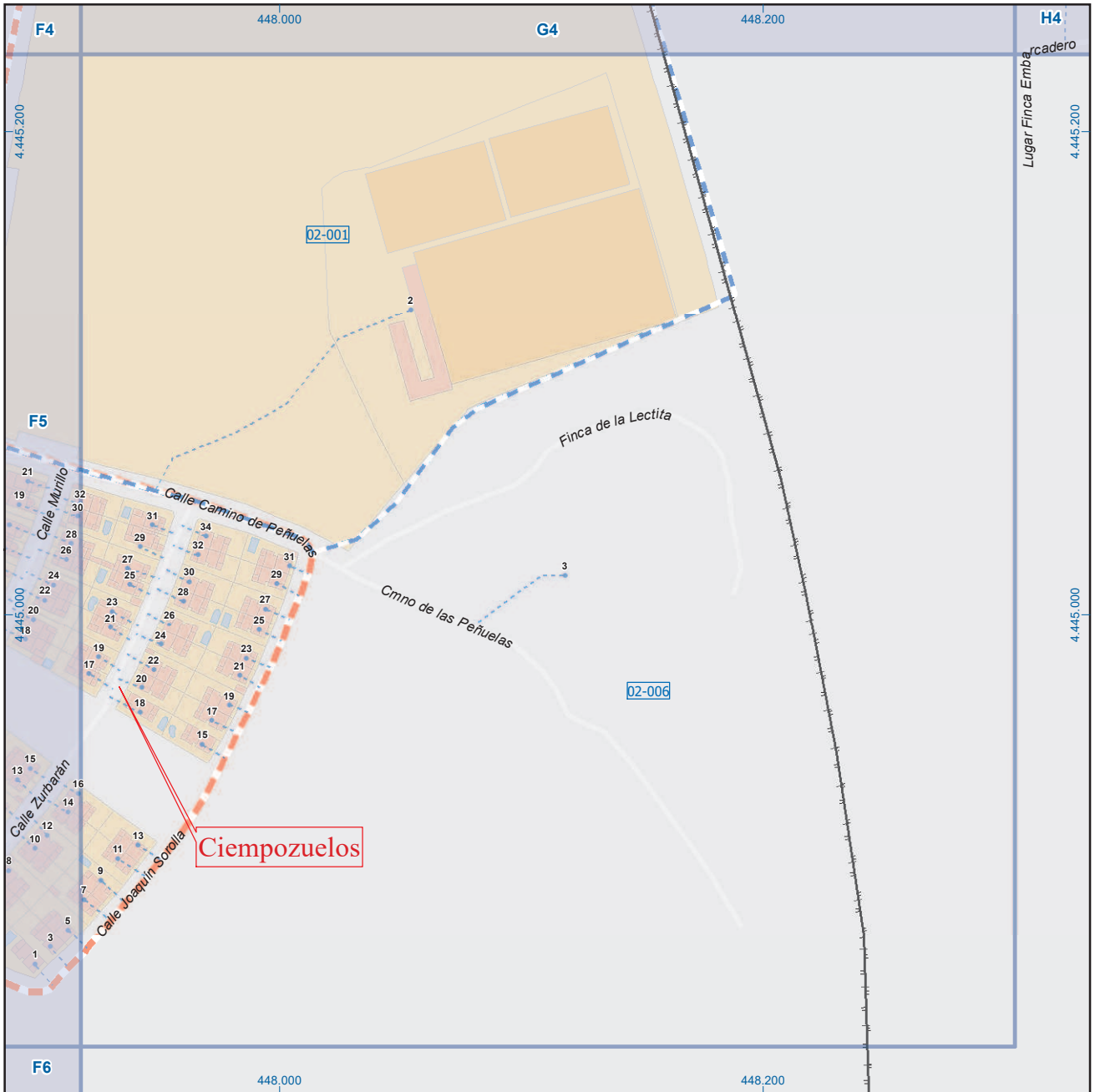
Legenda



Dirección General de Economía
CONSEJERÍA DE ECONOMÍA,
HACIENDA Y EMPLEO



Mapa I - F5



A1	B1	C1	D1	E1	F1	G1	H1
A2	B2	C2	D2	E2	F2	G2	H2
A3	B3	C3	D3	E3	F3	G3	H3
A4	B4	C4	D4	E4	F4	G4	H4
A5	B5	C5	D5	E5	F5	G5	H5
A6	B6	C6	D6	E6	F6	G6	H6

Ciempozuelos

Leyenda

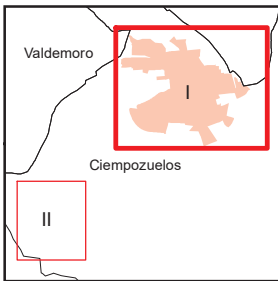
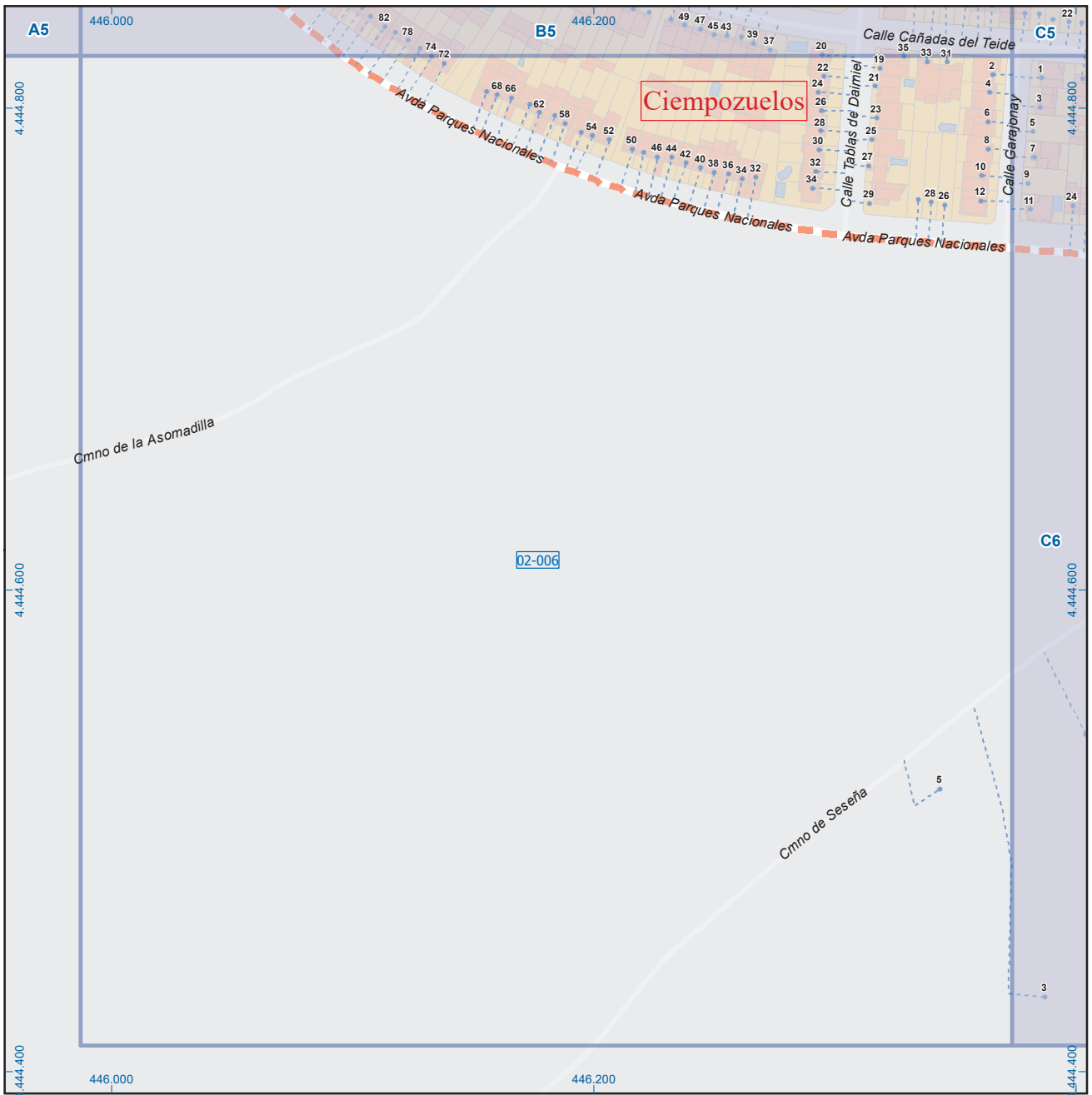


Dirección General de Economía
CONSEJERÍA DE ECONOMÍA,
HACIENDA Y EMPLEO

0 10 20 m

ESCALA GRÁFICA

Mapa I - G5

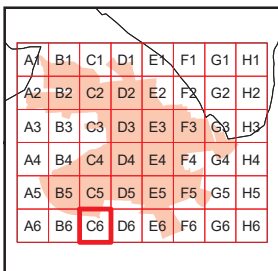
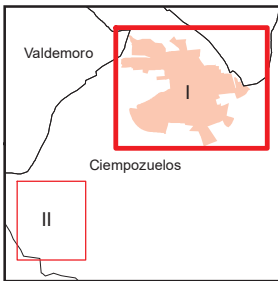
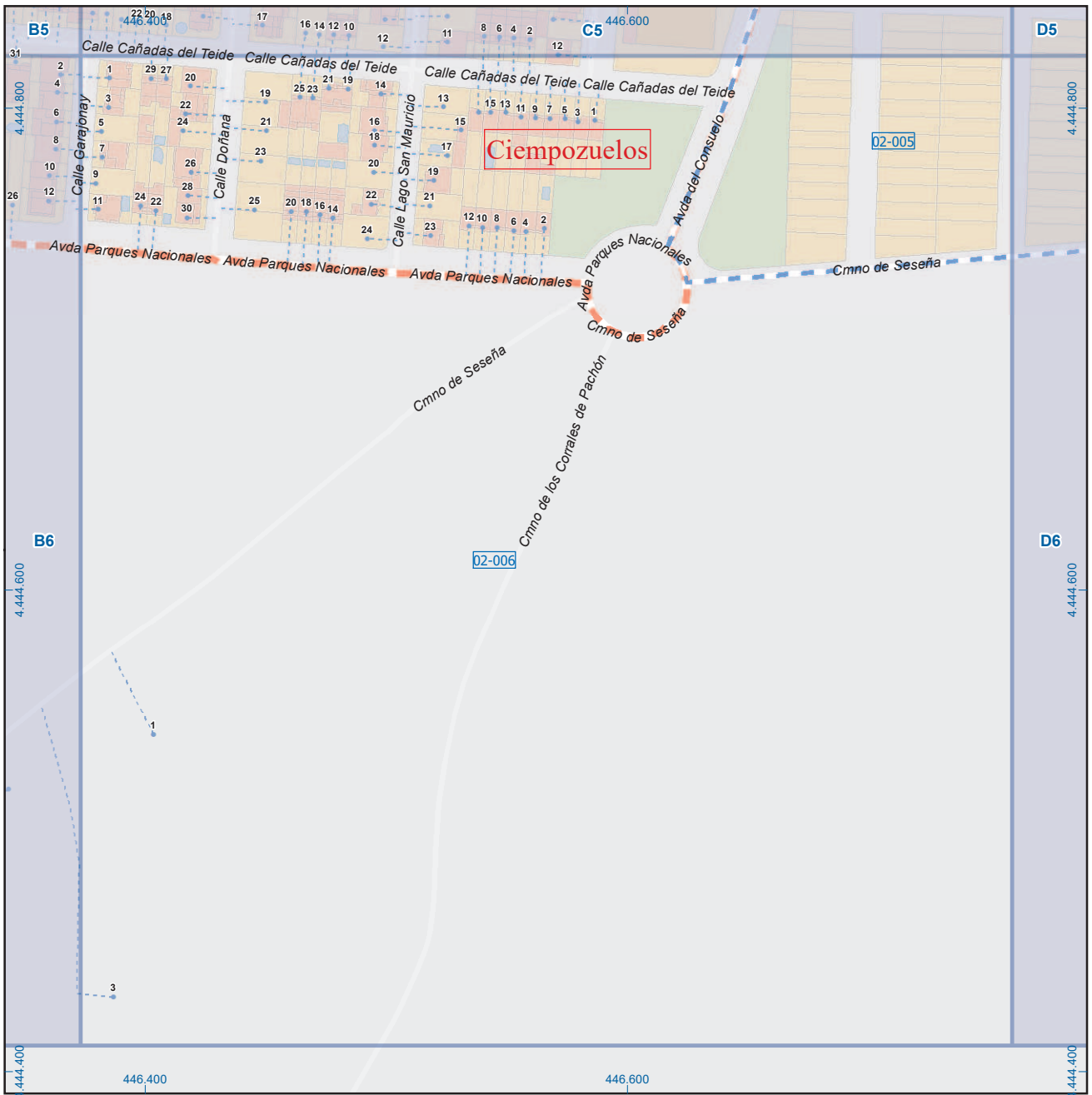


A1	B1	C1	D1	E1	F1	G1	H1
A2	B2	C2	D2	E2	F2	G2	H2
A3	B3	C3	D3	E3	F3	G3	H3
A4	B4	C4	D4	E4	F4	G4	H4
A5	B5	C5	D5	E5	F5	G5	H5
A6	B6	C6	D6	E6	F6	G6	H6

Ciempozuelos

Leyenda

- Meco: perímetro y nombre de núcleo de población
- 01-002: límite municipal; sección censal
- A-6: autopistas y autovías; carreteras principales
- M-604: carreteras secundarias; otras carreteras
- +: sanidad; ayuntamiento; estación cercanías
- : línea de ferrocarril; línea de metro ligero
- ML: boca de metro; estación metro ligero
- 1: paseillos; número de portal
- Calle: calles; parroquias



Ciempozuelos

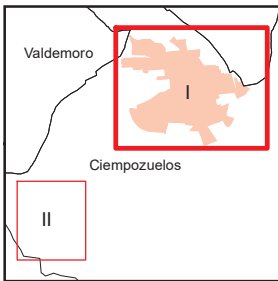
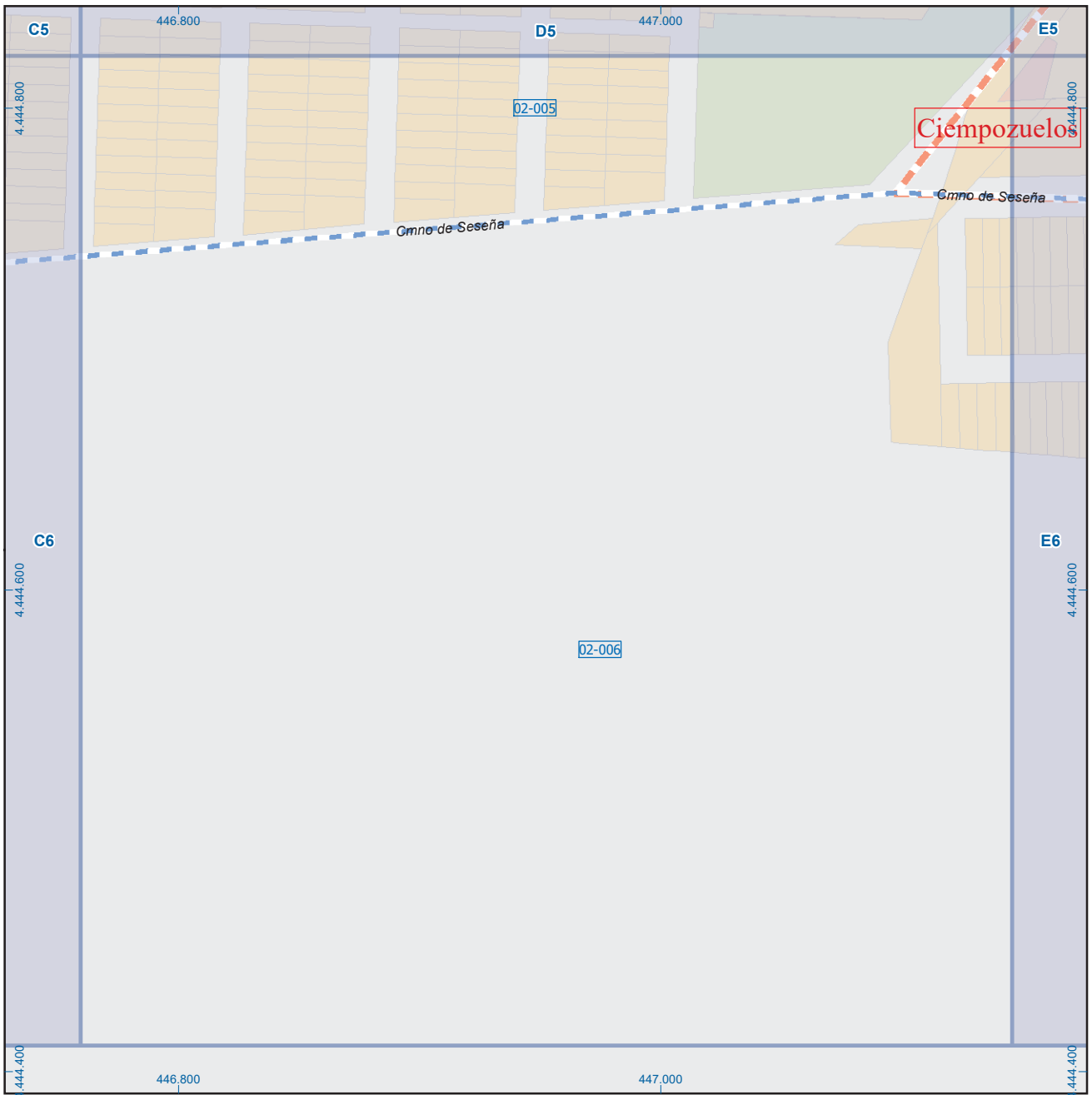
Leyenda



Dirección General de Economía
CONSEJERÍA DE ECONOMÍA,
HACIENDA Y EMPLEO



Mapa I - C6



A1	B1	C1	D1	E1	F1	G1	H1
A2	B2	C2	D2	E2	F2	G2	H2
A3	B3	C3	D3	E3	F3	G3	H3
A4	B4	C4	D4	E4	F4	G4	H4
A5	B5	C5	D5	E5	F5	G5	H5
A6	B6	C6	D6	E6	F6	G6	H6

Ciempozuelos

Leyenda

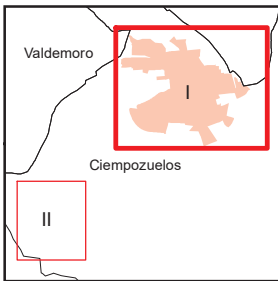
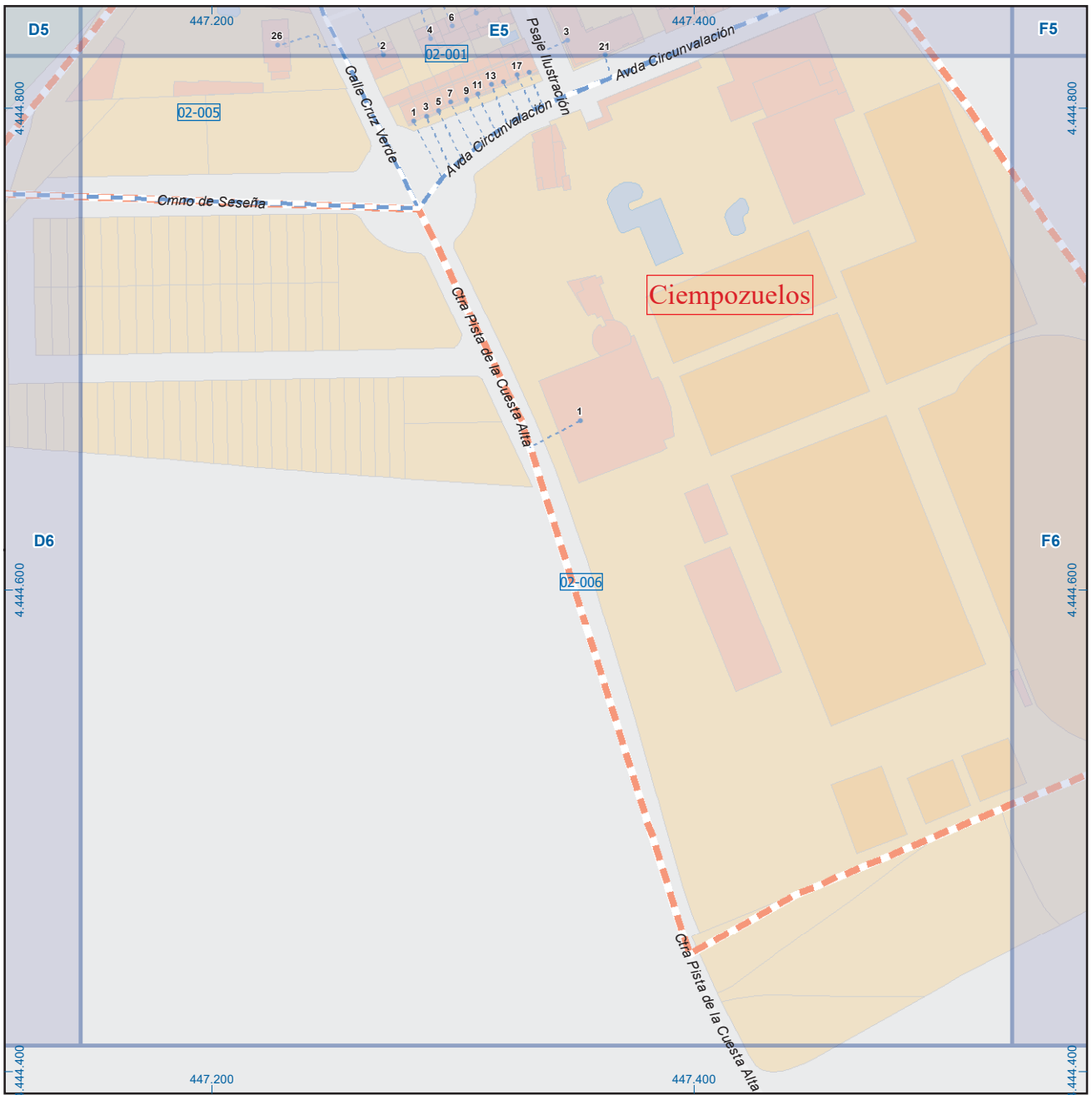


Dirección General de Economía
CONSEJERÍA DE ECONOMÍA,
HACIENDA Y EMPLEO

0 10 20 m

ESCALA GRÁFICA

Mapa I - D6



A1	B1	C1	D1	E1	F1	G1	H1
A2	B2	C2	D2	E2	F2	G2	H2
A3	B3	C3	D3	E3	F3	G3	H3
A4	B4	C4	D4	E4	F4	G4	H4
A5	B5	C5	D5	E5	F5	G5	H5
A6	B6	C6	D6	E6	F6	G6	H6

Ciempozuelos

Leyenda

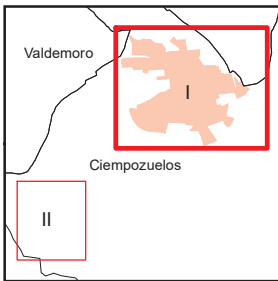
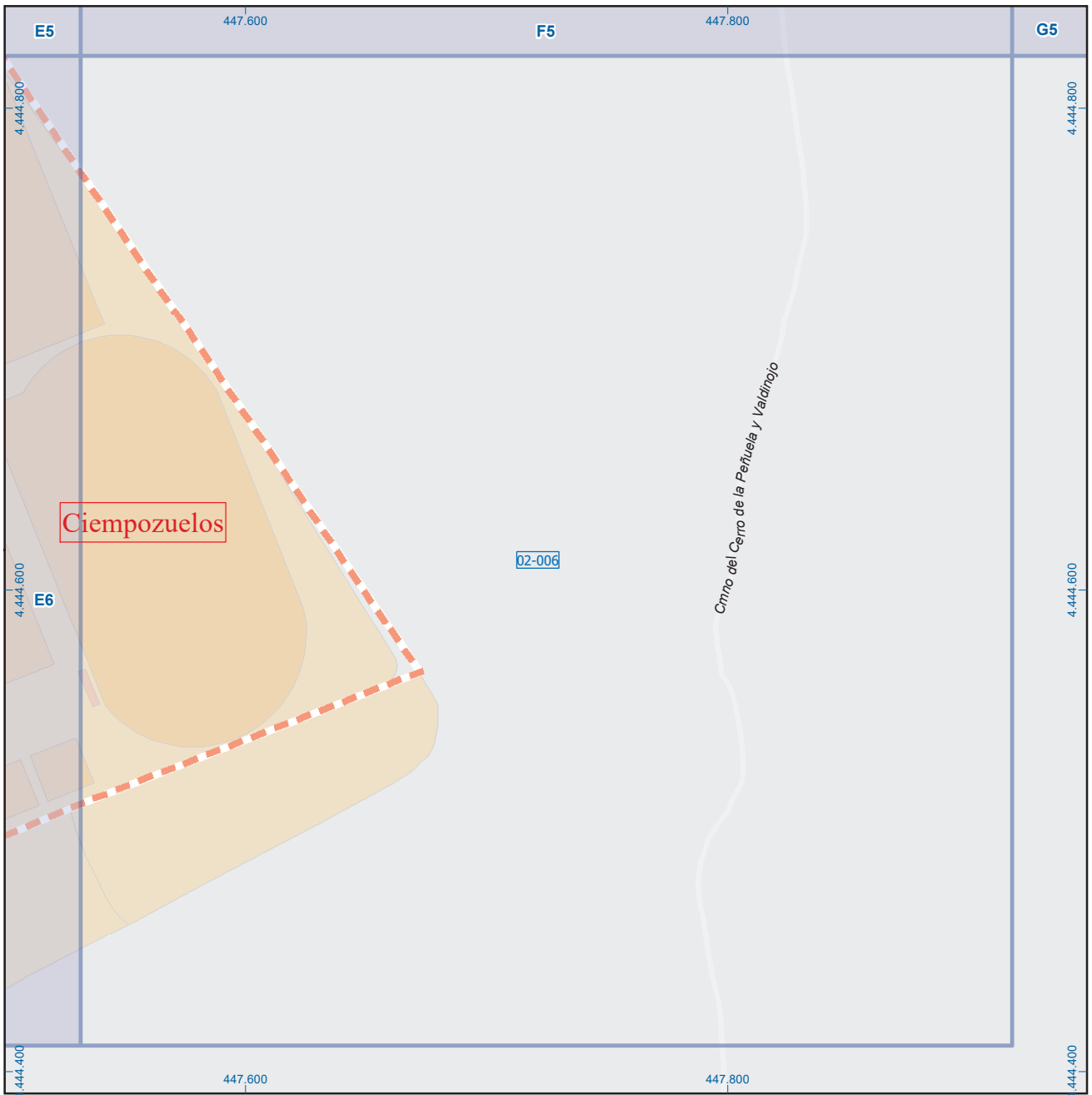


Dirección General de Economía
CONSEJERÍA DE ECONOMÍA,
HACIENDA Y EMPLEO



ESCALA GRÁFICA

Mapa I - E6

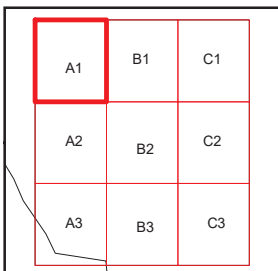
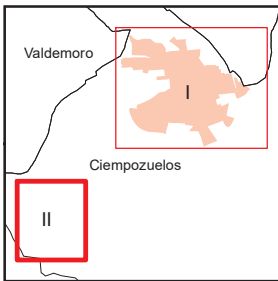



A1	B1	C1	D1	E1	F1	G1	H1
A2	B2	C2	D2	E2	F2	G2	H2
A3	B3	C3	D3	E3	F3	G3	H3
A4	B4	C4	D4	E4	F4	G4	H4
A5	B5	C5	D5	E5	F5	G5	H5
A6	B6	C6	D6	E6	F6	G6	H6

Ciempozuelos

Leyenda

- Meco: perímetro y nombre de núcleo de población
- 01-002: límite municipal; sección censal
- A-6: autopistas y autovías; carreteras principales
- M-608: carreteras secundarias; otras carreteras
- M-604: carreteras secundarias; otras carreteras
- M-618: carreteras secundarias; otras carreteras
- +: sanidad; ayuntamiento; estación cercanías
- : línea de ferrocarril; línea de metro ligero
- ML: boca de metro; estación metro ligero
- 1: paseillos; número de portal
- Calle: calles; parroquias



Ciempozuelos

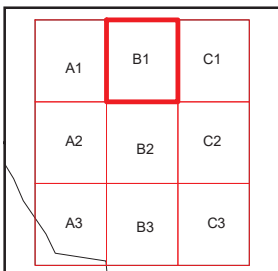
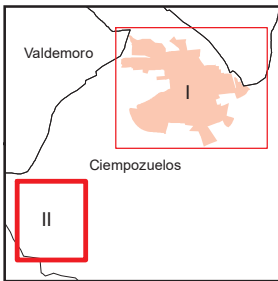
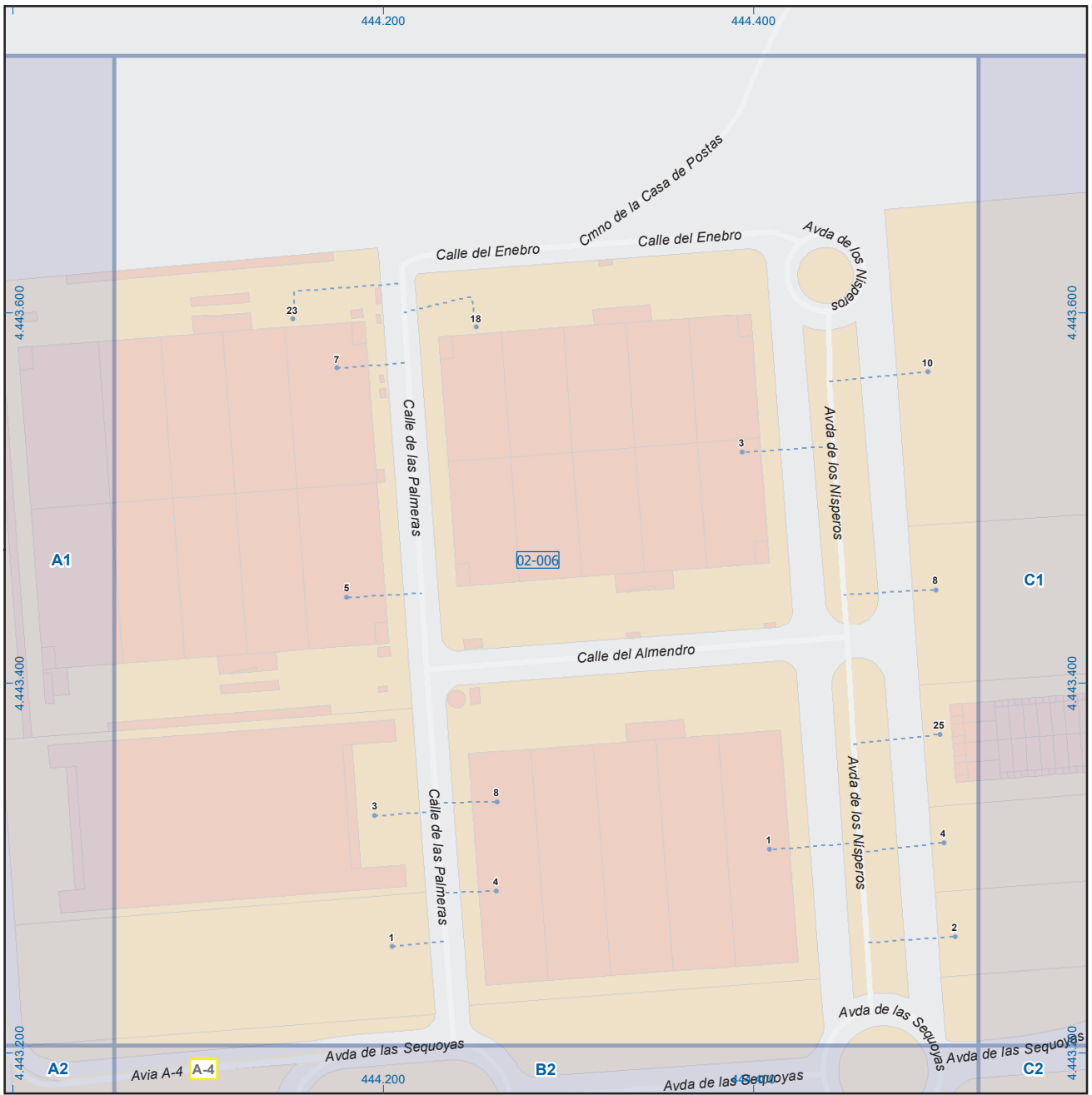
Leyenda



Dirección General de Economía
CONSEJERÍA DE ECONOMÍA,
HACIENDA Y EMPLEO



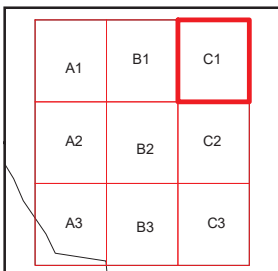
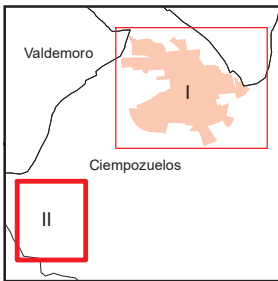

Mapa II - A1



Ciempozuelos

Leyenda

- Meco: perímetro y nombre de núcleo de población
- 01-002: límite municipal; sección censal
- A-6: autopistas y autovías; carreteras principales
- M-608: carreteras secundarias; otras carreteras
- M-604: carreteras secundarias; otras carreteras
- M-618: carreteras secundarias; otras carreteras
- +: sanidad; ayuntamiento; estación cercanías
- T: línea de ferrocarril; línea de metro ligero
- T: boca de metro; estación metro ligero
- 1: paseillos; número de portal
- Calle: calles; parroquias



Ciempozuelos

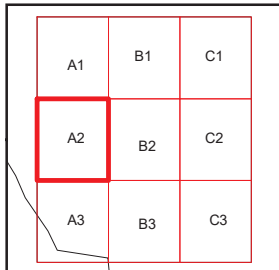
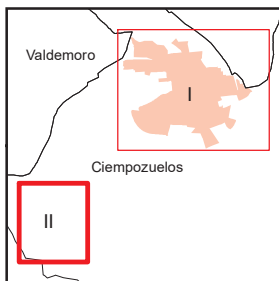
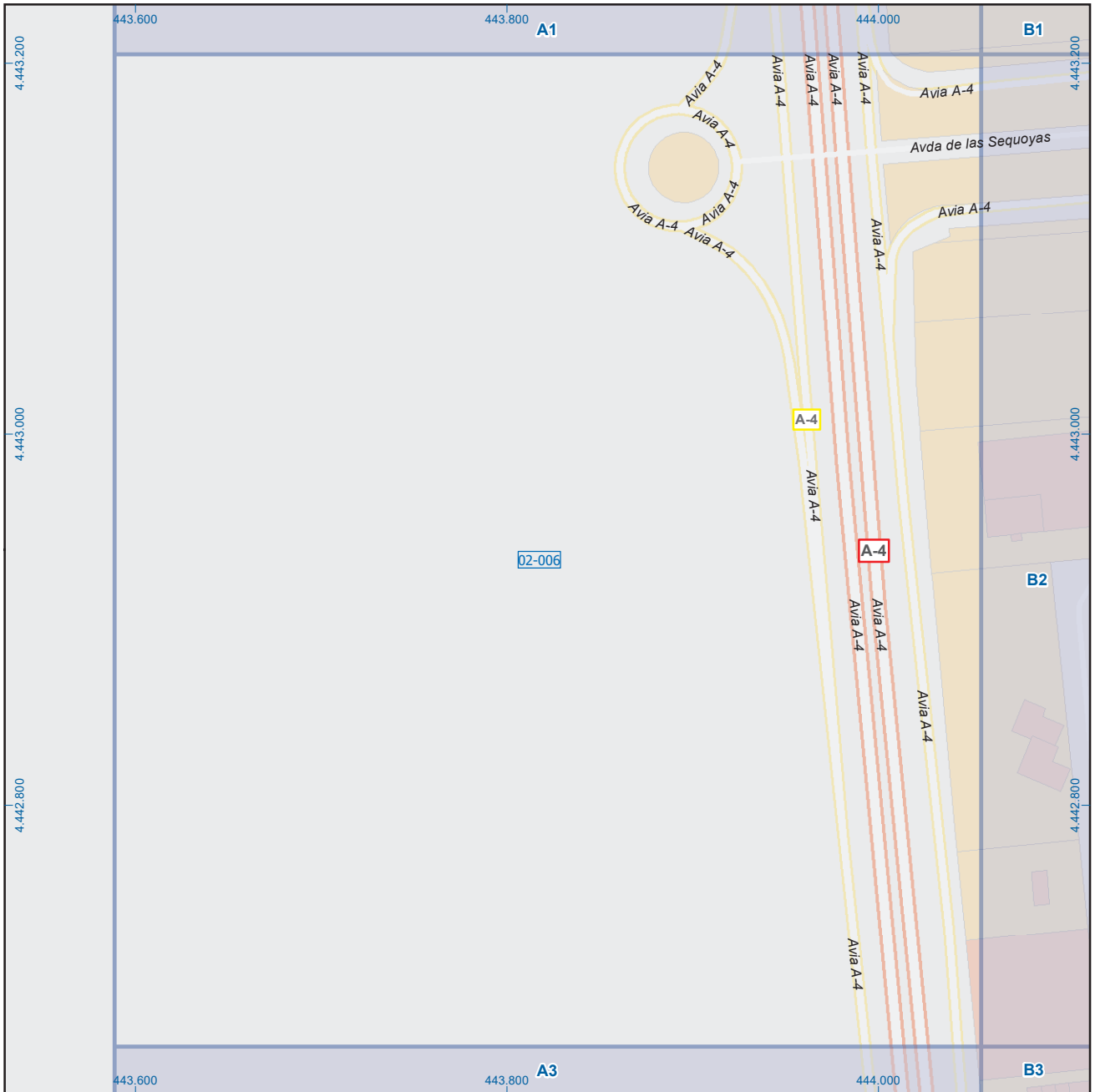
Leyenda



Dirección General de Economía
CONSEJERÍA DE ECONOMÍA,
HACIENDA Y EMPLEO



Mapa II - C1



Ciempozuelos

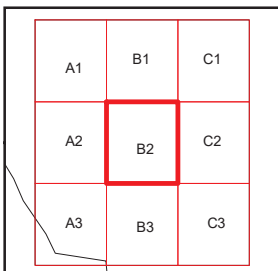
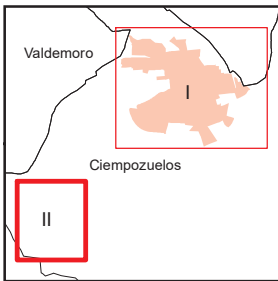
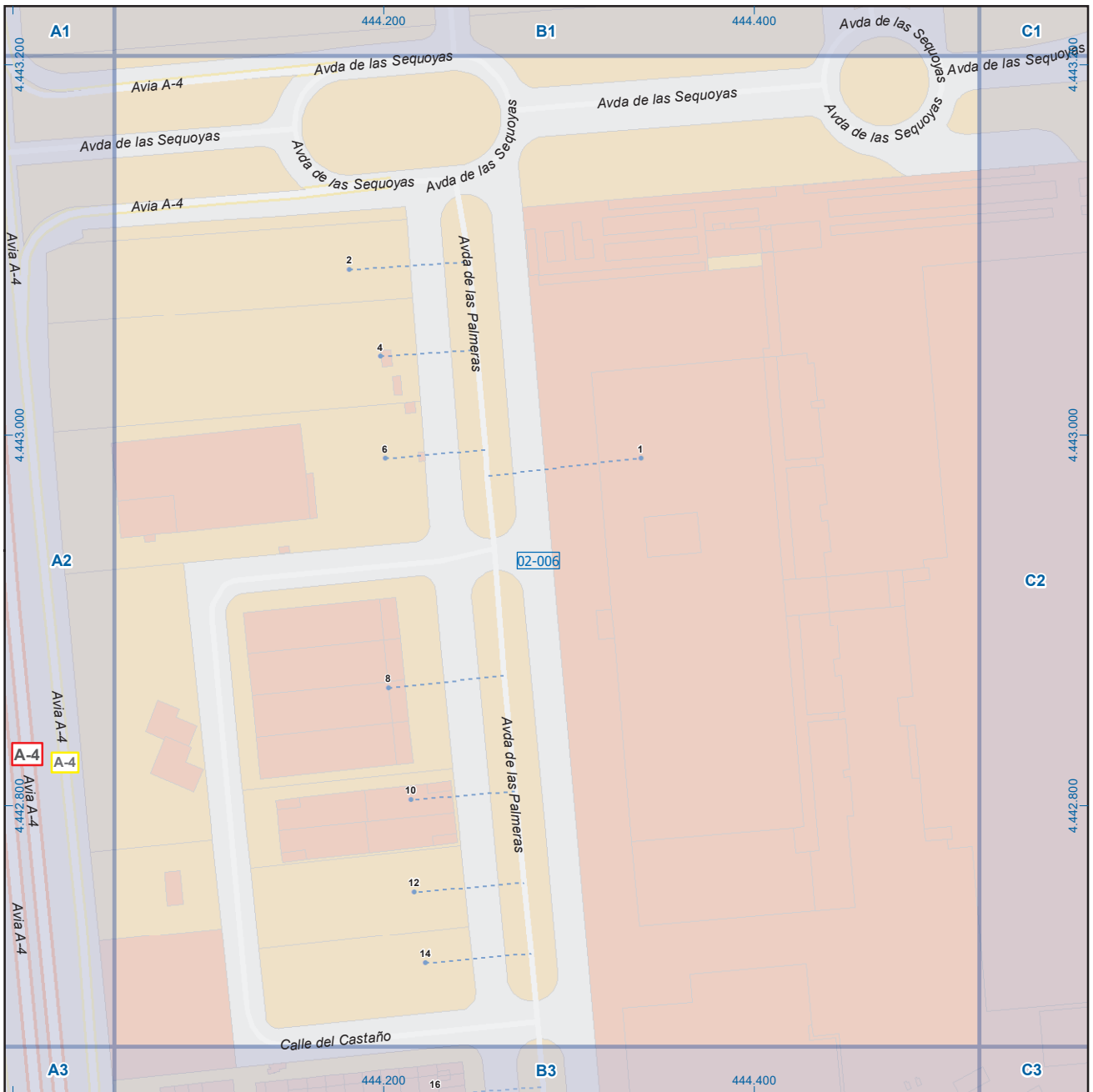
Legenda



Dirección General de Economía
CONSEJERÍA DE ECONOMÍA,
HACIENDA Y EMPLEO



Mapa II - A2



Ciempozuelos

Legenda

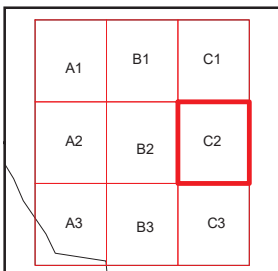
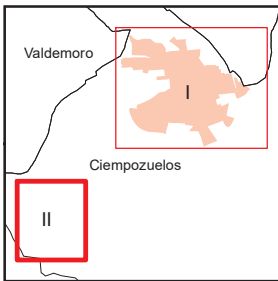
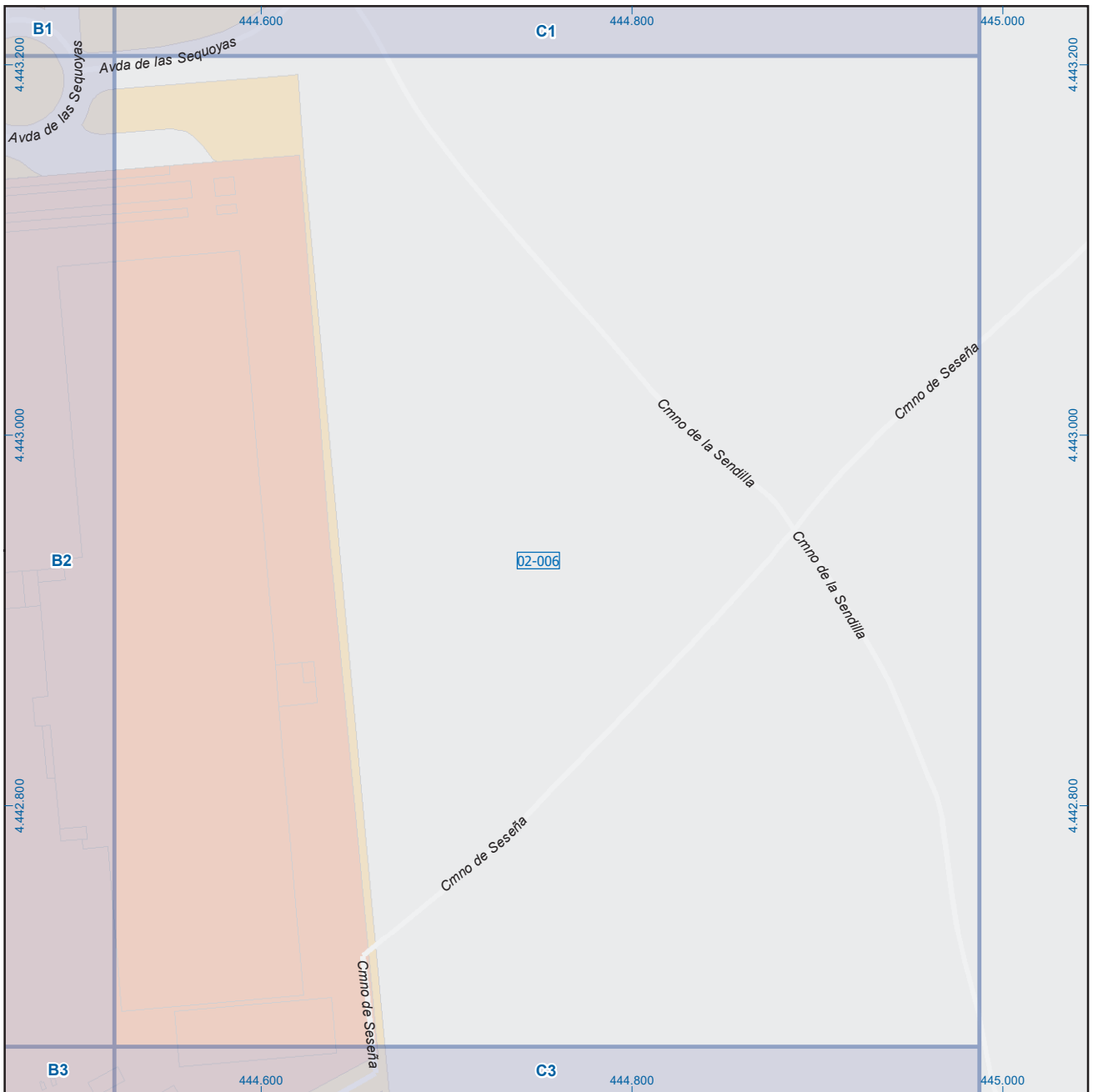
		perímetro y nombre de núcleo de población
		límite municipal; sección censal
		autopistas y autovías; carreteras principales
		carreteras secundarias; otras carreteras
		sanidad; ayuntamiento; estación cercanías
		línea de ferrocarril; línea de metro ligero
		boca de metro; estación metro ligero
		paseillos; número de portal
		calles; parroquias



Dirección General de Economía
CONSEJERÍA DE ECONOMÍA,
HACIENDA Y EMPLEO



Mapa II - B2



Ciempozuelos

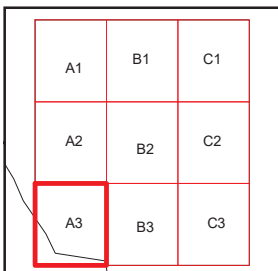
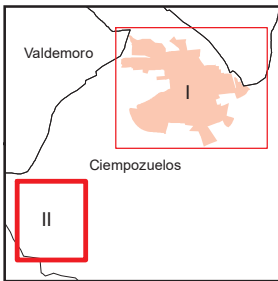

Leyenda



Dirección General de Economía
CONSEJERÍA DE ECONOMÍA,
HACIENDA Y EMPLEO

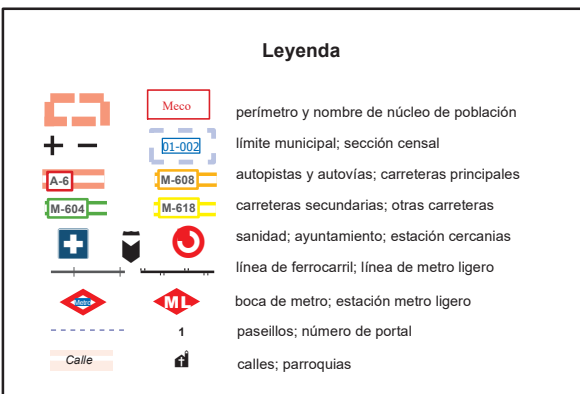


Mapa II - C2



Ciempozuelos

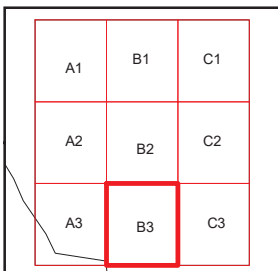
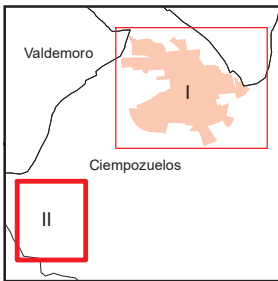
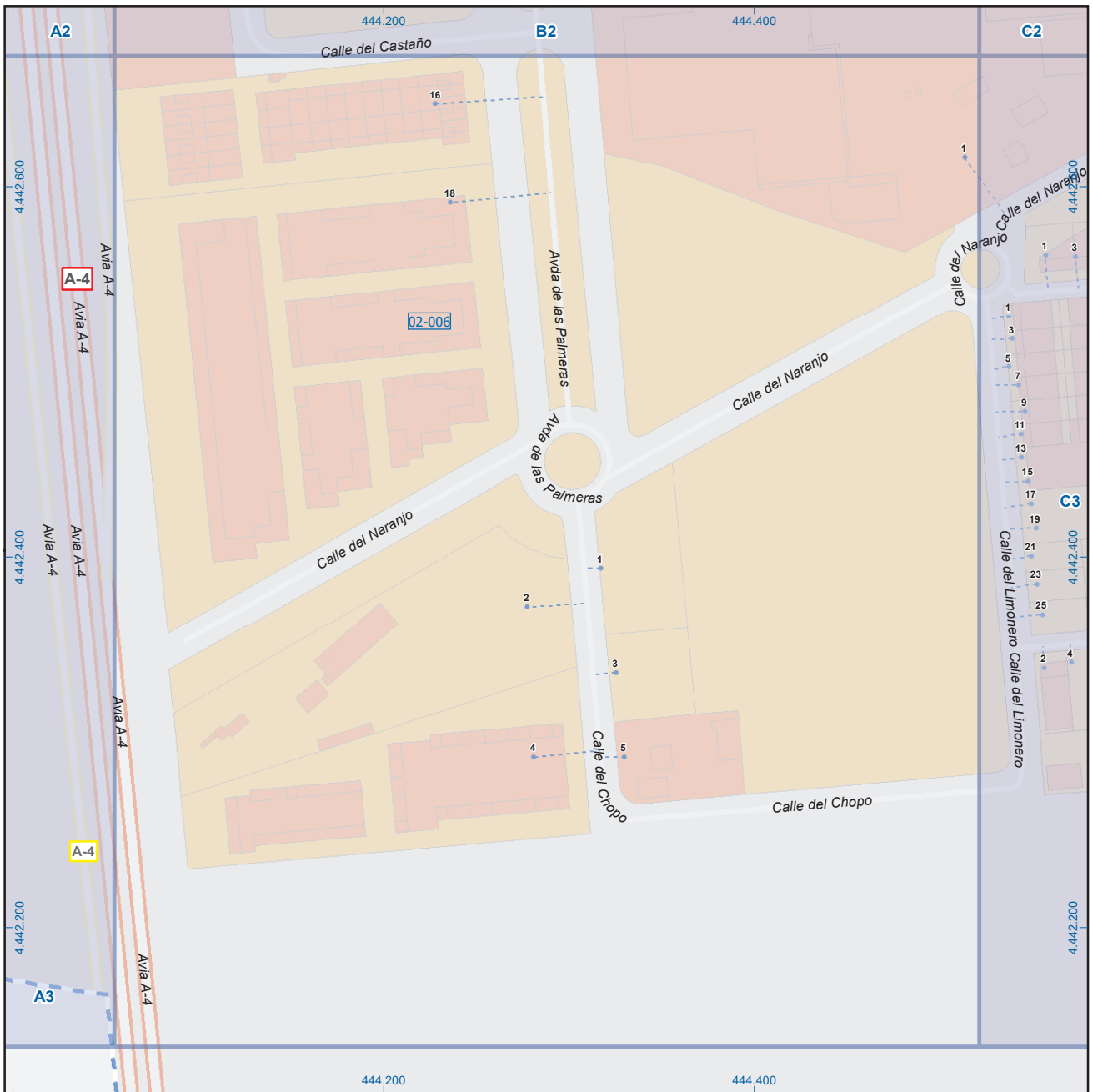
Leyenda



Dirección General de Economía
CONSEJERÍA DE ECONOMÍA,
HACIENDA Y EMPLEO



Mapa II - A3



Ciempozuelos

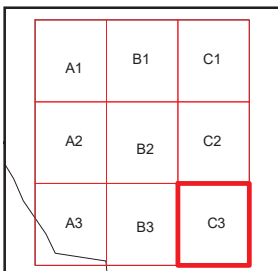
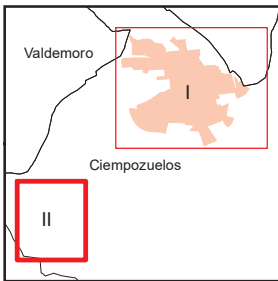
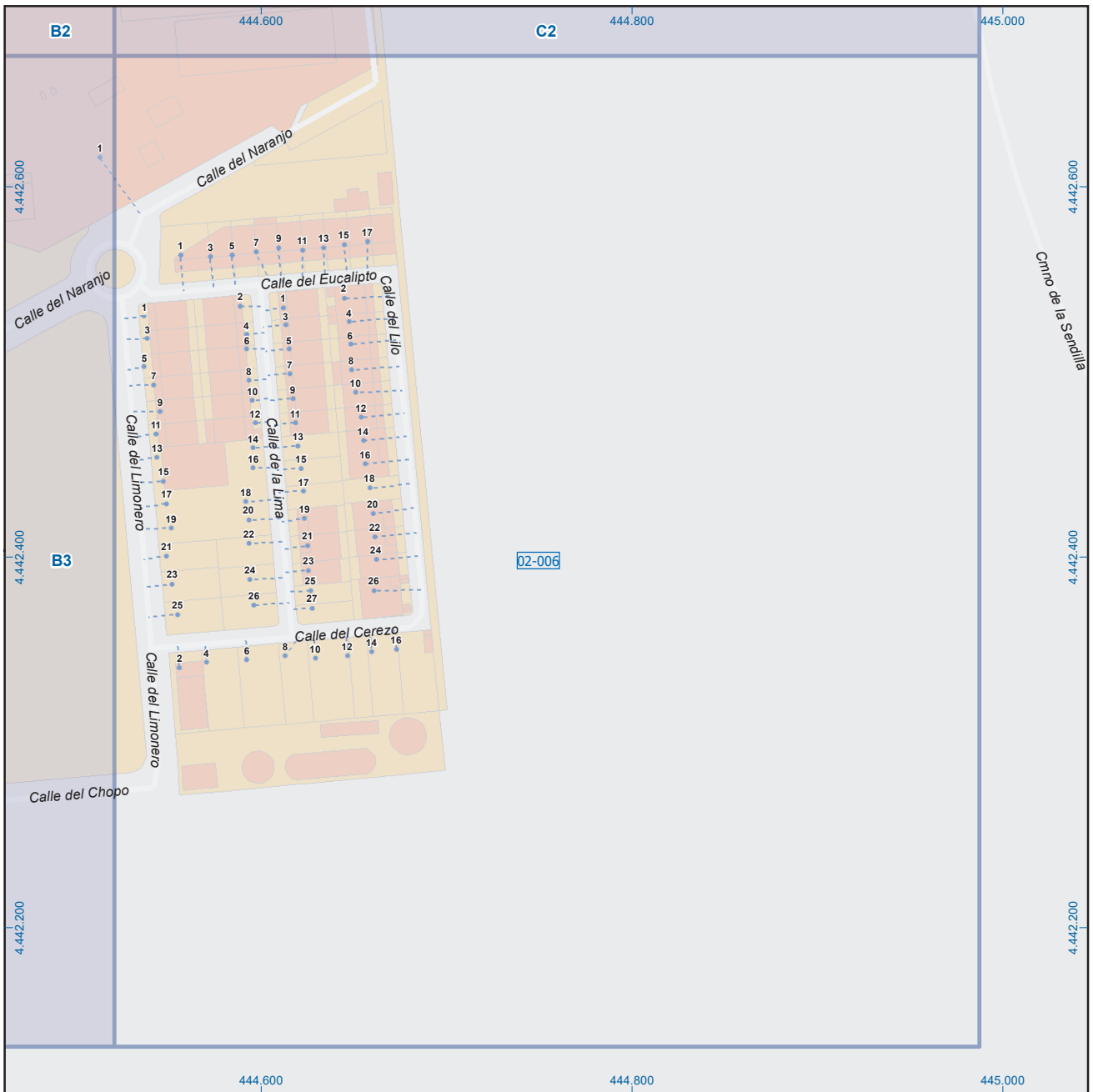
Leyenda



Dirección General de Economía
CONSEJERÍA DE ECONOMÍA,
HACIENDA Y EMPLEO



Mapa II - B3



Ciempozuelos

Leyenda

	Meco	perímetro y nombre de núcleo de población
	01-002	límite municipal; sección censal
	A-6	autopistas y autovías; carreteras principales
	M-604	carreteras secundarias; otras carreteras
		sanidad; ayuntamiento; estación cercanías
		línea de ferrocarril; línea de metro ligero
		boca de metro; estación metro ligero
	1	paseillos; número de portal
	Calle	calles; parroquias