



San Lorenzo de El Escorial
Alpedrete
Guadarrama



PLANO CALLE

Galapagar

Moralzarzal

El Escorial

Hoyo de Manzanares

Galapagar

Torrelodones

Colmenarejo

Las Rozas de Madrid

Valdemorillo

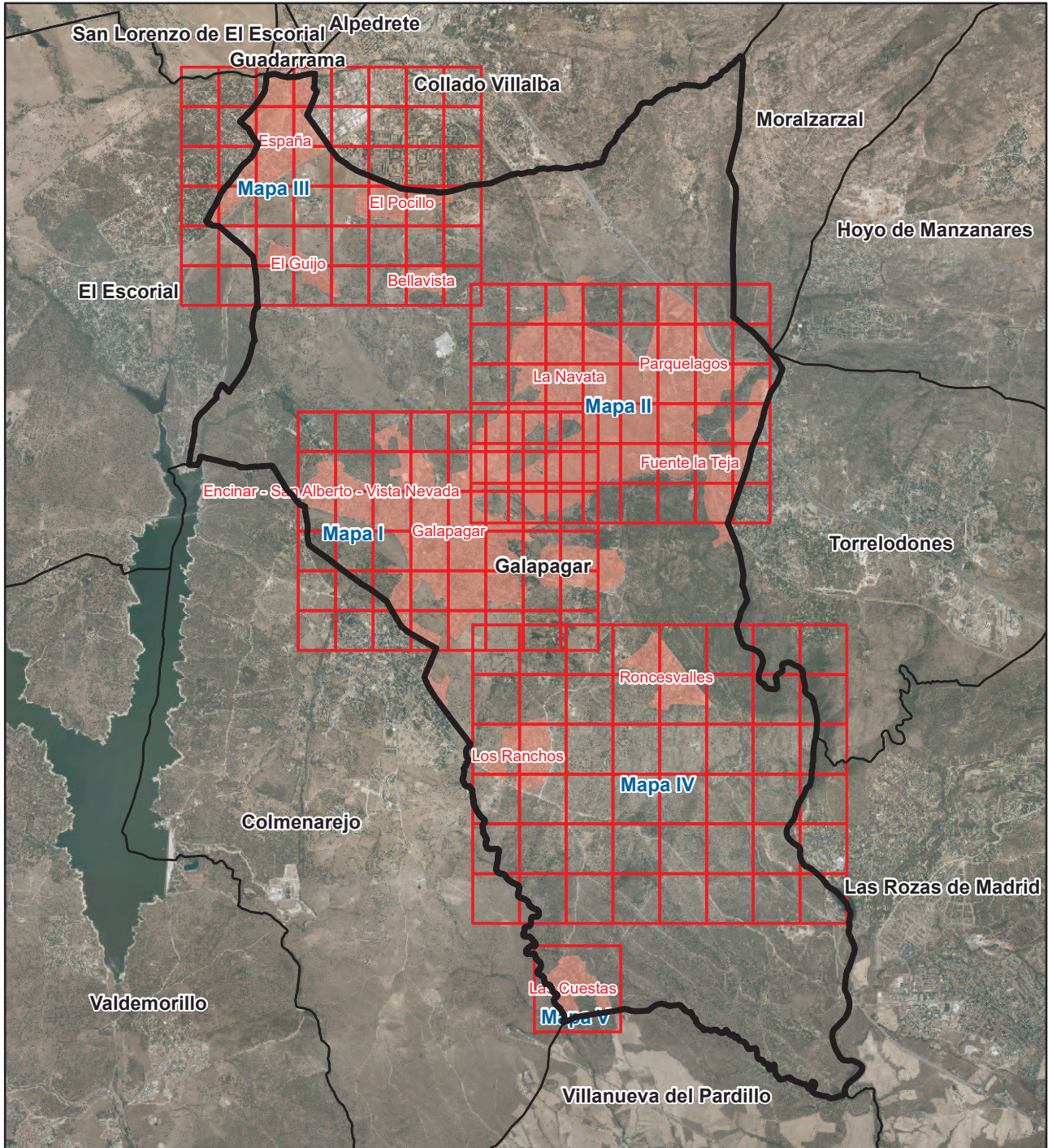
Villanueva del Pardillo

2024



ESQUEMA DE DISTRIBUCIÓN DEL CALLEJERO POR PLANOS

Galapagar



Literal de Vía	Numeración		Mapa	Hojas
	Desde	Hasta		
Calle de la Abubilla	1	7	IV	A3
Calle de la Abubilla	2	8	IV	A3
Calle del Adriático	9	25	III	F4
Calle del Adriático	10	26	III	F4
Calle del Afluente	3	3	II	C3
Calle Ágata	1	35	III	D6
Calle Ágata	2	36	III	D6
Calle del Aguacate	1	38	I	B2
Calle del Aguacate	2	34	I	B2
Calle Aguamarina	1	11	III	D6
Calle Aguamarina	2	22	III	D6
Calle de la Aguzanieves	1	1	IV	B4
Calle de la Aguzanieves	2	2	IV	B4
Calle de la Aguzanieves	5	7	IV	B4
Calle del Alabastro	16	18	III	C5
Calle de los Alamillos	1	7	I	D4
Calle de los Alamillos	2	4	I	D4
Calle del Álamo	1	3	I	E3
Calle de Albacete			III	C1
Calle de Albacete	8	18	III	C1
Calle de Albacete	9	33	III	C1
Calle de Albacete	24	26	III	C1
Calle Albares			II	F2
Calle Albares	1	39	II	F2
Calle Albares	2	26	II	F2
Calle Albatros	1	21	II	B5
Calle Albatros	1	43	I	G2
Calle Albatros	2	6	II	B5
Calle Albatros	2	6	I	G2
Calle de la Albufera	1	7	I	D3
Calle de Alcudia			III	B3
Calle de Alcudia	17	21	III	B3
Calle de Alcudia	41	53	III	A4
Plaza Alfonso X			I	D3
Plaza Alfonso X	3	3	I	D3
Plaza Alfonso X	4	5	I	D3
Calle de Alicante	1	3	III	C1
Calle de Alicante	2	4	III	C1
Calle Almendro	1	11	II	E5
Calle Almendro	2	8	II	E5
Calle Almendro	16	30	II	F5
Calle Almendro	19	29	II	F5

Literal de Vía	Numeración		Mapa	Hojas
	Desde	Hasta		
Calle Almería	1	1	III	C1
Calle de la Alondra			IV	A3
Calle de la Alondra	9	27	IV	A3
Calle de la Alondra	12	34	IV	A3
Calle Alsacia			II	F4
Calle Alsacia	1	3	II	F3
Calle Alsacia	2	6	II	F3
Calle Alsacia	9	13	II	F4
Calle Alsacia	10	12	II	F3
Calle Alsacia	14	14	II	F4
Calle Alsacia	14	24	II	F4
Calle Alsacia	22	22	II	F4
Calle del Altozano	1	3	II	C3
Calle del Altozano	2	4	II	C3
Calle Álvaro Cunqueiro	13	35	III	G4
Calle Álvaro Cunqueiro	14	38	III	G4
Calle las Amapolas	1	9	I	E5
Calle las Amapolas	2	6	I	E5
Calle Amatista	1	17	III	D6
Calle Amatista	2	22	III	D6
Calle Ana María Matute			I	D2
Calle Ana María Matute	1	25	I	D2
Calle Andalucía	1	5	III	C2
Calle de los Andes	2	4	II	B4
Calle de los Andes	5	5	II	B4
Calle de Aranjuez			III	C1
Calle de Aranjuez	2	8	III	C1
Calle de Aranjuez	3	5	III	C1
Calle del Arco	1	13	I	D3
Calle del Arco	2	10	I	D3
Calle Arenisca			III	C5
Calle Arenisca			III	C6
Calle Arenisca	1	1	III	C6
Calle Arenisca	13	23	III	C5
Calle Argentita	1	9	III	D5
Calle Argentita	2	10	III	D5
Calle de Aristóteles	1	9	I	A2
Calle de Aristóteles	2	12	I	A2
Calle de Arquímedes	1	9	I	A2
Calle de Arquímedes	2	14	I	A2
Calle Astorga	2	6	III	D1
Calle Astorga	14	14	III	D1
Calle de Asturias	1	11	III	C2
Calle de Asturias	2	8	III	C2
Calle del Atardecer	2	6	II	C4

Literal de Vía	Numeración		Mapa	Hojas
	Desde	Hasta		
Calle del Atardecer	2	6	I	G1
Calle del Atlántico	7	19	III	F4
Calle del Atlántico	8	22	III	F4
Calle de la Aulaga	1	7	I	C5
Calle de la Aulaga	2	6	I	C5
Calle Avantos	1	13	I	G2
Calle Avantos	1	13	II	B5
Calle Avantos	2	16	II	B5
Calle Avantos	2	16	I	G2
Calle Avefría	1	9	IV	B3
Calle de la Avena	1	7	I	E4
Calle de la Avena	2	4	I	E4
Calle de Ávila	1	5	III	B2
Calle de Ávila	2	6	III	B2
Calle del Azor	30	30	II	D3
Calle las Azucenas	1	5	I	D5
Calle las Azucenas	2	2	I	D5
Calle las Azucenas	14	14	I	D5
Calle las Azucenas	15	17	I	D5
Calle Azurita	1	13	III	C5
Calle Azurita	2	14	III	C5
Calle de Badajoz			III	C1
Calle de Badajoz	1	13	III	C1
Calle de Badajoz	2	18	III	C1
Calle de Badalona	6	8	III	C2
Calle de Badalona	9	21	III	C2
Calle de la Bahía	1	15	II	C3
Calle de la Bahía	2	6	II	C3
Calle del Báltico	11	27	III	F4
Calle del Báltico	12	26	III	F4
Calle del Basalto	1	9	III	D6
Calle del Basalto	4	16	III	D6
Calle de Baza	1	11	III	C3
Calle de Baza	2	18	III	C3
Calle de Benavente	1	5	III	D1
Calle de Benavente	2	4	III	D1
Calle del Beneficio			II	A6
Calle del Beneficio	8	8	I	E3
Calle del Beneficio	16	16	II	A6
Calle del Beneficio	16	34	I	E3
Calle del Beneficio	30	40	II	A6
Calle de Benicarló	16	24	III	C2
Calle de Benicarló	21	27	III	C2
Calle Benjamín Palencia	3	3	II	B2
Calle Benjamín Palencia	4	8	II	B2

Literal de Vía	Numeración		Mapa	Hojas
	Desde	Hasta		
Calle de Bilbao	1	9	III	C1
Calle de Bilbao	2	12	III	C1
Calle de la Bisagra	6	6	I	E6
Calle de la Bisagra	7	11	I	E6
Calle Blazquilla			I	E3
Calle Blazquilla	1	11	I	E3
Calle Blazquilla	2	16	I	E3
Calle Blenda	2	8	III	D5
Calle Boavista			II	E3
Calle Boavista	1	15	II	E3
Calle Boavista	2	22	II	E3
Avda de Bohemia			II	F1
Avda de Bohemia	1	27	II	F1
Avda de Bohemia	2	8	II	F1
Calle del Bosque			II	F5
Calle del Bosque	1	11	II	F5
Calle del Bosque	2	10	II	F5
Calle de los Brazos	182	182	II	C1
Calle Brillante			III	C5
Calle Brillante	2	12	III	C5
Calle Brillante	17	33	III	C5
Calle las Brisas	2	24	I	F2
Calle las Brisas	16	24	II	A5
Calle las Brisas	23	29	I	F2
Calle Buenos Aires	1	15	I	E2
Calle el Burgo	1	19	I	D3
Calle el Burgo	2	14	I	D3
Calle Calcopirita	1	13	III	C5
Calle de Calixto Berrueco	1	5	I	D4
Calle de Calixto Berrueco	2	10	I	D4
Calle de la Caliza	1	5	III	D6
Calle de la Caliza	4	8	III	D6
Calle Calvario	1	33	I	D3
Calle Calvario	2	52	I	D3
Calle de la Calzada			II	B2
Calle de la Calzada	12	12	II	B2
Calle de la Calzada	13	15	II	B2
Calle las Camelias			I	D5
Calle las Camelias	7	7	I	D5
Calle las Camelias	21	21	I	D5
Calle los Camochos	2	16	III	G6
Calle los Camochos	7	11	III	G6
Calle del Canal	2	16	II	B3
Calle del Canal	3	17	II	B3
Calle del Canal	24	24	II	B3

Literal de Vía	Numeración		Mapa	Hojas
	Desde	Hasta		
Calle de la Canaleja			I	E4
Calle de la Canaleja	1	5	I	E4
Calle de la Canaleja	6	6	I	E4
Calle del Cantábrico	1	15	III	F4
Calle del Cantábrico	2	16	III	F4
Calle de la Cantera	1	5	III	D6
Calle de la Cantera	4	12	III	D6
Calle de los Canteros	1	25	I	E2
Calle de los Canteros	2	28	I	E2
Calle los Cantos	1	3	I	D3
Calle los Cantos	2	24	I	D3
Calle los Cantos	9	9	I	D3
Calle los Cantos	19	19	I	D3
Paseo de la Cañada			III	C2
Paseo de la Cañada	2	4	III	C2
Paseo de la Cañada	5	19	III	C3
Paseo de la Cañada	14	30	III	C3
Paseo de la Cañada	25	33	III	B3
Paseo de la Cañada	36	42	III	B3
Paseo de la Cañada	50	54	III	B4
Calle los Cañales	11	17	II	A6
Calle los Cañales	11	17	I	E3
Calle los Cañales	12	14	II	A6
Calle los Cañales	12	14	I	E3
Calle del Caño			I	D3
Calle del Caño	1	7	I	D3
Calle del Caño	2	22	I	D3
Calle del Caño	13	13	I	D3
Plaza del Caño			I	D3
Plaza del Caño	1	4	I	D3
Plaza del Caño	5	5	I	D3
Plaza del Caño	6	9	I	D3
Plaza del Caño	10	11	I	D3
Plaza del Caño	12	13	I	D3
Plaza del Caño	14	23	I	D3
Plaza del Caño	15	15	I	D3
Calle Cañuelo	1	17	I	E3
Calle Cañuelo	2	2	I	E3
Calle de la Capilla	1	11	II	C3
Calle de la Capilla	2	20	II	C3
Calle de Carcalacueva	1	43	V	A1
Calle de Carcalacueva	2	52	V	A1
Calle de la Cariñosa	1	37	V	A1
Calle de la Cariñosa	2	44	V	A1
Calle Carmen Martín Gaité	1	11	I	D2

Literal de Vía	Numeración		Mapa	Hojas
	Desde	Hasta		
Calle de Cartagena			III	D3
Calle de Cartagena	1	7	III	D3
Calle de Cartagena	2	8	III	D3
Calle de Cartagena	17	33	III	C2
Calle de Cartagena	18	34	III	C2
Calle Casa Amarilla	1	19	I	F4
Calle Casa Amarilla	2	2	I	F4
Calle de la Casota			I	D3
Calle de la Casota	1	15	I	D3
Calle de la Casota	2	40	I	D3
Calle del Caspio			III	F4
Calle del Caspio	1	15	III	F4
Calle del Caspio	2	18	III	F4
Calle del Caspio	24	30	III	E4
Calle de Castellón	2	2	III	C1
Calle de Castellón	7	11	III	C2
Calle de Castellón	10	12	III	C2
Calle de Castellón	18	28	III	B2
Calle de Castellón	19	25	III	B2
Calle Castilla			III	B2
Calle Castilla	1	3	III	C2
Calle Castilla	2	4	III	C2
Calle Castilla	12	16	III	B2
Calle Castilla	13	17	III	B2
Calle Cedros	1	7	II	F5
Calle Cedros	2	4	II	F5
Calle del Cercado del Arroyo	1	13	II	A5
Calle del Cercado del Arroyo	2	10	II	A5
Calle del Cercado Redondo			II	B5
Calle del Cercado Redondo			I	F2
Calle del Cercado Redondo	1	11	II	B5
Calle del Cercado Redondo	1	11	I	F2
Calle del Cercado Redondo	2	16	I	F2
Calle del Cercado Redondo	2	16	II	B5
Calle del Cercado Redondo	11	21	II	B5
Calle del Cercado Redondo	11	21	I	F2
Calle del Cerezo	1	19	I	B2
Calle del Cerezo	2	20	I	B2
Calle Cerro del Aire	1	3	I	D3
Calle Cerro del Aire	2	8	I	D3
Calle del Cerro Manchón	1	3	I	E3
Calle del Cerro Manchón	7	11	I	E4
Calle de Cerrolén	1	13	I	D3
Calle de Cerrolén	2	12	I	D3
Calle Cerusita	1	13	III	D5

Literal de Vía	Numeración		Mapa	Hojas
	Desde	Hasta		
Calle Cerusita	2	14	III	D5
Calle de Cervantes	1	1	II	B3
Calle de Cervantes	2	20	II	B3
Calle de Ceuta	9	13	III	C2
Calle de Ceuta	18	18	III	C2
Calle Cierros	1	9	III	C1
Calle Cierros	2	12	III	C1
Calle de las Cíes	1	3	II	B3
Calle de las Cíes	2	4	II	B3
Calle de las Cíes	13	15	II	B2
Calle de las Cíes	16	20	II	B2
Calle Cinabrio	1	9	III	D5
Calle Cinabrio	2	10	III	D5
Calle Circonita	1	13	III	C5
Calle Ciruelo	1	13	I	B3
Calle de Ciudad Real			III	C2
Calle de Ciudad Real	1	3	III	C2
Calle de Ciudad Real	6	12	III	C2
Calle de Ciudad Rodrigo	1	17	III	B4
Calle de Ciudad Rodrigo	2	18	III	B4
Calle Clara Campoamor	1	57	II	G3
Calle Clara Campoamor	2	56	II	G3
Calle de la Claridad			I	E2
Calle de la Claridad	1	3	I	E2
Calle de la Claridad	2	6	I	E2
Calle los Claveles			I	D5
Calle los Claveles			I	E5
Calle los Claveles	1	19	I	E5
Calle los Claveles	2	20	I	E5
Calle los Claveles	25	27	I	D5
Calle de la Codorniz	1	13	II	C3
Calle de la Codorniz	2	12	II	C3
Calle Colada Charco de la Hoya			II	B3
Calle Colada Charco de la Hoya			II	B2
Calle Colada Charco de la Hoya	1	15	II	C2
Calle Colada Charco de la Hoya	2	10	II	C2
Calle Colada Charco de la Hoya	10	18	II	C2
Calle Colada Charco de la Hoya	27	31	II	B2
Calle Colada Charco de la Hoya	28	36	II	B2
Calle Colada Charco de la Hoya	45	63	II	B3
Calle Colada Charco de la Hoya	48	66	II	B3
Calle Colada Charco de la Hoya	70	74	II	B3
Calle del Colibrí	1	5	IV	B3
Calle del Colibrí	2	4	IV	B3
Calle Colmenarejo	1	17	I	D3

Literal de Vía	Numeración		Mapa	Hojas
	Desde	Hasta		
Calle Colmenarejo	2	30	I	D3
Calle Colmenarejo	29	79	I	D4
Calle Colmenarejo	44	92	I	D4
Ctra de Colmenarejo			I	C5
Ctra de Colmenarejo			I	D4
Ctra de Colmenarejo	1	25	I	D4
Ctra de Colmenarejo	2	30	I	D4
Ctra de Colmenarejo	35	53	I	C5
Plaza de Colón	1	4	I	D3
Plaza de Colón	2	2	I	D3
Plaza de Colón	5	6	I	D3
Plaza de Colón	7	8	I	D3
Calle Colonia España			III	B3
Calle Colonia España	1	17	III	B3
Calle Colonia España	10	10	III	B3
Calle Colonia Ntra Sra Asunción	1	13	I	D3
Calle Colonia Ntra Sra Asunción	2	20	I	D3
Calle Comercio			I	E3
Calle Comercio	1	15	I	E3
Calle Comercio	2	4	I	E3
Calle Comercio	12	22	I	E3
Calle Comercio	19	25	I	E3
Calle Concejo	1	11	I	D3
Calle Concejo	2	14	I	D3
Calle Congosto Alto	1	25	I	C1
Calle Congosto Alto	6	10	I	C1
Calle Congosto Bajo	1	15	I	C1
Calle Congosto Bajo	2	2	I	C1
Calle Congosto Bajo	2	20	I	C1
Plaza de la Constitución	3	7	I	D3
Calle Copos	1	23	III	G6
Calle Copos	2	24	III	G6
Calle de Córdoba	11	17	III	D2
Calle de Córdoba	12	16	III	D2
Calle de las Correderas			I	F5
Calle de las Correderas	2	2	I	F5
Calle de las Correderas	3	13	I	E5
Calle de las Correderas	4	12	I	E5
Calle del Corzo	7	7	I	F3
Calle Cotos	7	7	I	E3
Calle Cotos	10	10	I	E3
Calle Creta	1	13	II	F3
Calle Creta	2	14	II	F3
Plaza de la Cruz Roja			I	D4
Plaza de la Cruz Roja	1	1	I	D4

Literal de Vía	Numeración		Mapa	Hojas
	Desde	Hasta		
Calle del Cuarzo	1	5	III	D6
Calle Cuatro Matejas	1	11	II	G5
Calle Cuatro Matejas	2	18	II	G5
Calle del Cuco	1	1	IV	B3
Calle del Cuco	2	2	IV	B3
Calle las Cuerdas	1	1	III	G6
Calle de Cuesta Blanca			V	A1
Calle de Cuesta Blanca	1	1	V	A1
Calle de Cuesta Blanca	2	4	V	A1
Calle Cuesta de la Mina	1	25	II	B4
Calle Cuesta de la Mina	1	25	I	G1
Calle Cuesta de la Mina	2	26	I	G1
Calle Cuesta de la Mina	2	26	II	B4
Calle Cuesta del Rodadero	1	31	I	D3
Calle Cuesta del Rodadero	2	12	I	D3
Calle del Chaparral			I	F2
Calle del Chaparral			II	A5
Calle del Chaparral	1	13	II	A5
Calle del Chaparral	1	13	I	F2
Calle la Chopera			I	C2
Calle la Chopera	1	51	I	C2
Calle la Chopera	2	24	I	C2
Calle del Chopo	5	5	I	C6
Calle del Chopo	8	10	I	C6
Calle Chorlito	6	6	IV	B3
Calle Churridero	1	7	III	G6
Calle Churridero	2	8	III	G6
Calle Daltón	1	5	I	A2
Calle Daltón	2	6	I	A2
Calle Daniel Vázquez Díaz			II	B2
Calle Daniel Vázquez Díaz	1	7	II	B2
Calle Daniel Vázquez Díaz	2	6	II	B2
Calle Dehesa Nueva	29	35	I	E6
Calle Dehesa Nueva	30	34	I	E6
Calle de la Dehesilla	1	11	I	C4
Calle de la Dehesilla	2	16	I	C4
Calle de las Delicias			I	F5
Calle de las Delicias	1	13	I	F5
Calle de las Delicias	2	16	I	F5
Calle de la Democracia			II	A5
Calle de la Democracia	1	5	II	A5
Calle de Demócrito	2	8	I	A3
Calle de Demóstenes	1	7	I	A3
Calle de Demóstenes	2	10	I	A3
Calle Diamante			III	C5

Literal de Vía	Numeración		Mapa	Hojas
	Desde	Hasta		
Calle Diamante			III	D5
Calle Diamante	105	111	III	D5
Calle Diamante	115	119	III	C5
Calle Diamante	123	129	III	C5
Calle Dintel	2	10	I	E2
Calle Dintel	20	24	I	E3
Calle del Doctor Federico Guijarro	1	15	I	E4
Calle del Doctor Federico Guijarro	2	16	I	E4
Calle del Doctor Federico Guijarro	27	29	I	E5
Calle del Doctor Federico Guijarro	28	32	I	E5
Calle del Doctor Federico Guijarro	40	40	I	E5
Calle Dolores Ibárruri			II	G3
Calle Dolores Ibárruri	1	31	II	G3
Calle del Ebro	1	13	II	B4
Calle del Ebro	2	14	II	B4
Calle del Ebro	11	13	I	F1
Calle del Ebro	14	14	I	F1
Calle Egidillo	1	21	I	D3
Calle Egidillo	2	12	I	D3
Calle de El Escorial	1	41	I	D4
Calle de El Escorial	2	44	I	D4
Calle de El Escorial	72	78	I	D4
Cmno de El Escorial	8	10	III	C1
Cmno de El Escorial	23	27	III	C2
Cmno de El Escorial	24	40	III	C2
Cmno de El Escorial	31	41	III	C2
Ctra de El Escorial			I	F4
Ctra de El Escorial			I	D4
Ctra de El Escorial			I	G5
Ctra de El Escorial			I	E4
Ctra de El Escorial	1	3	I	G5
Ctra de El Escorial	2	2	I	G5
Ctra de El Escorial	5	25	I	F4
Ctra de El Escorial	6	12	I	F4
Ctra de El Escorial	20	20	I	F4
Ctra de El Escorial	30	32	I	E4
Ctra de El Escorial	35	47	I	E4
Ctra de El Escorial	40	42	I	E4
Ctra de El Escorial	65	67	I	D4
Ctra de El Escorial	73	83	I	D4
Ctra de El Escorial	80	80	I	D4
Ctra de El Escorial	84	88	I	D4
Ctra de El Escorial	95	95	I	C4
Ctra de El Escorial	96	98	I	C4
Calle del Embalse			II	B3

Literal de Vía	Numeración		Mapa	Hojas
	Desde	Hasta		
Calle del Embalse	1	9	II	B3
Cmno Encina del Potro			I	H4
Cmno Encina del Potro	1	7	I	H4
Cmno Encina del Potro	7	15	I	H4
Calle Encina	1	7	II	F5
Calle Encina	2	10	II	F5
Calle Encina	20	22	II	E4
Calle Endrinal	1	19	III	G6
Calle Endrinal	2	24	III	G6
Cmno de los Enebrales			III	F4
Cmno de los Enebrales	1	27	III	F4
Cmno de los Enebrales	2	26	III	F4
Calle del Enfriadero	1	31	II	C1
Calle del Enfriadero	2	62	II	C1
Calle las Eras	1	7	I	F1
Calle las Eras	1	7	II	A4
Calle las Eras	2	6	II	A4
Calle las Eras	2	6	I	F1
Calle las Eras	14	14	I	E1
Calle las Eras	14	16	II	A5
Calle las Eras	15	15	I	E1
Calle las Eras	15	19	II	A5
Calle la Ermita	1	7	I	E4
Calle la Ermita	2	4	I	E4
Ctra Escorial-Finca los Árbole			I	G5
Ctra Escorial-Finca los Árbole	1	1	I	G5
Calle las Escuelas	25	37	I	E2
Calle las Escuelas	26	28	I	E2
Calle las Escuelas	32	104	I	E2
Calle las Escuelas	45	45	I	E2
Calle las Escuelas	61	61	I	E2
Calle de la Ese	1	7	I	A2
Calle de la Ese	2	10	I	A2
Plaza de España	1	2	III	D3
Plaza de España	3	5	III	D3
Plaza de España	4	4	III	D3
Calle del Espejo	1	5	II	C4
Calle del Espejo	1	5	I	G1
Calle del Espejo	2	14	II	C4
Calle del Espejo	2	14	I	G1
Calle Esperanza	1	7	I	C1
Calle Esperanza	2	22	I	C1
Calle de la Estafeta	1	29	I	E3
Calle de la Estafeta	2	30	I	E3
Calle Estanque			II	B2

Literal de Vía	Numeración		Mapa	Hojas
	Desde	Hasta		
Calle Estanque	2	6	II	B3
Calle Estanque	3	3	II	B3
Calle Estanque	8	36	II	B2
Calle Estanque	21	75	II	B2
Calle Esteban Miguel	7	17	I	F5
Calle Esteban Miguel	8	28	I	F5
Calle Estoril			II	F1
Calle Estoril	1	1	II	F1
Calle Estoril	2	6	II	F1
Calle Estornino	2	5	IV	B3
Calle de la Estrella	1	1	I	F2
Calle de la Estrella	1	13	II	A5
Calle de la Estrella	2	2	I	F2
Calle de la Estrella	2	14	II	A5
Calle de la Estrella	7	13	I	F1
Calle de la Estrella	8	14	I	F1
Calle Eulalia Cuesta	1	3	I	F5
Calle Everest	1	9	II	B4
Calle Everest	2	8	II	B4
Calle Faustino Martínez	1	21	II	C2
Calle Faustino Martínez	2	2	II	C2
Calle Faustino Martínez	2	24	II	C2
Cmno Finca Monteperegrinos	1	1	II	H3
Cmno Finca Vedado de la Monja	3	3	II	D4
Calle Fleming			I	A2
Calle Fleming	1	3	I	A3
Calle Fleming	2	6	I	A3
Calle Fleming	11	17	I	A2
Calle Fleming	14	24	I	A2
Calle de las Flores			I	C3
Calle de las Flores	1	47	I	C3
Calle de las Flores	2	90	I	C3
Calle Fluorita	1	9	III	D5
Calle Fluorita	2	8	III	D5
Calle la Fragua	8	8	I	D2
Calle Francisco Santos	7	9	II	C2
Calle Francisco Santos	10	10	II	C2
Calle Fray Luis de León			I	G4
Calle Fray Luis de León	9	9	I	G4
Calle Fray Luis de León	17	21	I	G4
Calle Fresno	1	15	II	E5
Calle Fresno	2	6	II	E5
Calle del Fresón	1	5	I	B2
Calle del Fresón	2	4	I	B2
Calle la Frontera			I	E4

Literal de Vía	Numeración		Mapa	Hojas
	Desde	Hasta		
Calle la Frontera	1	39	I	E4
Calle la Frontera	2	34	I	E4
Calle Fuente Álamo	1	9	I	E2
Calle Fuente Álamo	2	18	I	E2
Calle Fuente de la Teja			II	G6
Calle Fuente de la Teja	1	19	II	G6
Calle Fuente de la Teja	2	12	II	G6
Calle Fuente de las Colmenas			I	F5
Calle Fuente de las Colmenas	1	13	I	E4
Calle Fuente de las Colmenas	2	16	I	E4
Calle Fuente de las Colmenas	21	23	I	E5
Calle Fuente de las Colmenas	24	26	I	E5
Calle Fuente de las Colmenas	32	34	I	F5
Calle Fuente de las Colmenas	35	41	I	F5
Calle Fuente del Gitano			I	E4
Calle Fuente del Gitano	1	33	I	E4
Calle Fuente del Gitano	2	46	I	E4
Cmno de la Fuente del Puerco	2	22	I	H4
Calle Fuentes Claras	1	39	II	F1
Calle Fuentes Claras	2	34	II	F1
Ctra de Galapagar-La Navata			II	A5
Ctra de Galapagar-La Navata			II	C1
Ctra de Galapagar-La Navata			I	G1
Ctra de Galapagar-La Navata			II	C2
Ctra de Galapagar-La Navata			II	C4
Ctra de Galapagar-La Navata			I	F1
Ctra de Galapagar-La Navata			II	B4
Ctra de Galapagar-La Navata			I	E2
Ctra de Galapagar-La Navata			I	F2
Ctra de Galapagar-La Navata	1	7	I	E2
Ctra de Galapagar-La Navata	1	15	II	A5
Ctra de Galapagar-La Navata	2	8	I	E2
Ctra de Galapagar-La Navata	2	36	II	A5
Ctra de Galapagar-La Navata	9	15	I	F2
Ctra de Galapagar-La Navata	14	36	I	F2
Ctra de Galapagar-La Navata	25	27	I	F1
Ctra de Galapagar-La Navata	29	55	II	B4
Ctra de Galapagar-La Navata	33	55	I	G1
Ctra de Galapagar-La Navata	52	52	II	B5
Ctra de Galapagar-La Navata	52	54	I	F1
Ctra de Galapagar-La Navata	56	80	II	B4
Ctra de Galapagar-La Navata	56	80	I	G1
Ctra de Galapagar-La Navata	57	59	II	C4
Ctra de Galapagar-La Navata	67	89	II	C3
Ctra de Galapagar-La Navata	84	84	II	C4

Literal de Vía	Numeración		Mapa	Hojas
	Desde	Hasta		
Ctra de Galapagar-La Navata	90	94	II	C3
Ctra de Galapagar-La Navata	97	121	II	C2
Ctra de Galapagar-La Navata	104	118	II	C3
Ctra de Galapagar-La Navata	136	136	II	C2
Ctra de Galapagar-La Navata	140	142	II	C2
Ctra de Galapagar-La Navata	149	171	II	C1
Ctra de Galapagar-La Navata	150	154	II	C2
Ctra de Galapagar-La Navata	182	182	II	C1
Ctra de Galapagar-La Navata	186	198	II	C1
Ctra de Galapagar			III	C1
Ctra de Galapagar			III	D2
Ctra de Galapagar	35	35	III	D2
Ctra de Galapagar	47	47	III	C1
Urb Galapark	10	11	I	D3
Urb Galapark	12	14	I	D3
Urb Galapark	15	18	I	C3
Urb Galapark	19	27	I	C3
Calle Galena	1	13	III	C5
Calle Galena	2	14	III	C5
Calle las Galerías	1	11	II	G5
Calle las Galerías	2	6	II	G5
Calle de Galicia	1	7	III	B2
Calle de Galicia	2	16	III	B2
Calle los Gamones	1	3	I	D3
Calle los Gamones	2	10	I	D3
Calle de los Gamos	1	4	I	G5
Calle de los Gamos	5	6	I	G5
Calle de los Gamos	7	15	I	G5
Calle de los Gamos	16	20	I	G5
Calle de los Gamos	21	21	I	G5
Calle Garza Real	3	3	IV	A3
Calle del Gasco	11	11	I	E5
Calle del Gavilán	1	3	I	D3
Calle del Gavilán	11	13	I	D3
Calle los Geranios	5	25	I	E5
Calle los Geranios	12	36	I	E5
Calle los Geranios	25	27	I	E5
Calle de la Golondrina	1	3	IV	B3
Calle de Gomera	1	23	I	G1
Calle de Gomera	1	23	II	B4
Calle de Gomera	2	20	II	B4
Calle de Gomera	2	20	I	G1
Calle Góngora			I	G4
Calle Góngora	1	1	I	G4
Calle González de Rueda	8	28	II	C3

Literal de Vía	Numeración		Mapa	Hojas
	Desde	Hasta		
Calle González de Rueda	15	17	II	C3
Calle del Gorrión	4	4	IV	B4
Calle de Goya			II	B2
Calle de Goya	1	3	II	C2
Calle de Goya	2	4	II	C2
Calle de Goya	7	17	II	B2
Calle de Goya	10	18	II	B2
Calle de Goya	26	36	II	B2
Calle de Granada	1	5	III	C2
Calle de Granada	2	10	III	C2
Calle del Granito	1	9	III	D6
Calle del Greco	1	7	II	C2
Calle del Greco	2	16	II	C2
Calle del Greco	5	7	II	C2
Calle del Greco	16	16	II	C2
Calle del Grumete			I	C6
Calle del Grumete			I	D6
Calle del Grumete	2	2	I	C6
Calle del Grumete	9	25	I	D6
Calle del Grumete	12	28	I	D6
Calle Guadarrama			I	D2
Calle Guadarrama			I	D3
Calle Guadarrama			I	C2
Calle Guadarrama	1	77	I	D3
Calle Guadarrama	2	54	I	D3
Calle Guadarrama	56	66	I	D2
Calle Guadarrama	70	70	I	C2
Calle Guadarrama	89	119	I	D2
Ctra de Guadarrama			I	C2
Ctra de Guadarrama			I	C3
Ctra de Guadarrama	1	13	I	C3
Ctra de Guadarrama	27	27	I	C2
Plaza del Guijo	2	2	III	E6
Calle de la Guinda	1	13	I	B3
Calle de la Guinda	2	14	I	B3
Calle de Guipúzcoa	1	9	III	B4
Calle de Guipúzcoa	2	12	III	B4
Calle de Hermanos Álvarez Quintero	1	3	II	B3
Calle de Hermanos Álvarez Quintero	2	4	II	B3
Calle Herrenes el Arca	1	23	I	D3
Calle Herrenes el Arca	2	22	I	D3
Calle del Herreño	1	15	III	C1
Calle del Herreño	2	10	III	C1
Calle del Herreño	14	26	III	C1
Calle del Herreño	19	19	III	C1

Literal de Vía	Numeración		Mapa	Hojas
	Desde	Hasta		
Calle de la Herrería	1	1	I	D4
Calle de la Herrería	2	2	I	D4
Calle de la Herrería	6	6	I	D3
Calle Higueras	1	9	II	F5
Calle Higueras	2	12	II	F5
Calle del Himalaya	1	23	I	F1
Calle del Himalaya	2	10	II	B4
Calle del Himalaya	2	16	I	F1
Calle del Himalaya	5	17	II	B4
Calle de Huelva	1	9	III	A4
Calle de Huelva	2	8	III	A4
Calle los Huertos			I	G5
Calle los Huertos	10	10	I	G5
Calle de Huesca	5	5	III	A4
Calle de Huesca	10	10	III	A4
Calle de Ibiza	1	1	I	F1
Calle de Ibiza	2	4	I	F1
Calle de la Isabela	1	11	I	D3
Calle de la Isabela	2	14	I	D3
Calle Jade	1	29	III	C5
Calle Jade	2	24	III	C5
Calle Jarales	1	3	II	E5
Calle Jarales	2	8	II	E5
Calle del Jarama			I	E3
Calle del Jarama	1	3	I	E3
Calle del Jarama	2	6	I	E3
Calle del Jazmín			I	D5
Calle del Jazmín	16	30	I	D5
Calle de Jerez	1	5	III	C3
Calle de Jerez	2	6	III	C3
Calle de Jorge Manrique	1	7	II	C2
Calle de Jorge Manrique	2	12	II	C2
Calle José Capelo	1	1	II	C3
Calle José Capelo	2	6	II	C3
Calle de José María Pemán	1	1	II	B3
Calle de José María Pemán	2	6	II	B3
Calle Josefina Aldecoa			I	D2
Calle Josefina Aldecoa	1	17	I	D2
Calle Josefina Aldecoa	2	6	I	D2
Calle Josefina Carabias			II	G3
Calle Josefina Carabias	1	45	II	G3
Calle Juan Fraile			I	E3
Calle Juan Fraile	1	3	I	E3
Calle Juan Fraile	2	4	I	E3
Calle Juan Fraile	8	30	I	D3

Literal de Vía	Numeración		Mapa	Hojas
	Desde	Hasta		
Calle Juan Fraile	9	17	I	D3
Calle Juan Fraile	23	23	I	D3
Calle Juan Sebastián Elcano	1	15	II	D3
Calle Juan Sebastián Elcano	2	14	II	D3
Calle de Júpiter	1	11	III	G4
Calle de Júpiter	2	18	III	G4
Calle Justina Velasco Martín	1	5	III	D2
Calle Justina Velasco Martín	2	2	III	D2
Calle del Laurel	1	7	I	D3
Calle del Laurel	2	10	I	D3
Calle los Lavaderos	2	4	II	A6
Calle los Lavaderos	2	4	I	F3
Calle León	1	13	III	D1
Calle León	2	10	III	D1
Calle de Lérida	1	7	III	D2
Calle de Lérida	2	8	III	D2
Calle de la Libertad			I	F1
Calle de la Libertad			II	A5
Calle de la Libertad	2	6	II	A5
Calle de la Libertad	4	6	I	F1
Calle Librerías	18	26	I	B2
Calle Librerías	19	25	I	B2
Calle del Limonero	1	25	I	B3
Calle del Limonero	2	10	I	B3
Calle del Limonero	33	37	I	B2
Calle los Lirios	3	3	I	D5
Calle Locarno	1	5	II	F3
Calle Locarno	2	2	II	F3
Calle Logroño	1	5	III	C3
Calle Logroño	2	8	III	C3
Calle de la Lonja	10	10	I	D3
Calle Lope de Vega	3	3	II	C3
Calle Lorena			II	F4
Calle Lorena	12	12	II	F4
Calle de las Luces	1	15	II	C4
Calle de las Luces	2	10	II	C4
Calle Lugano			II	F2
Calle Lugano	4	14	II	F2
Calle Lugano	11	39	II	F2
Calle de Lugo	1	1	III	B4
Calle de Lugo	2	4	III	B4
Calle Luis Capelo	2	2	II	C3
Calle Luis Capelo	3	3	II	C3
Calle de la Luna	1	17	I	F1
Calle de la Luna	2	10	I	F1

Literal de Vía	Numeración		Mapa	Hojas
	Desde	Hasta		
Calle de la Llama	1	25	II	C2
Calle de la Llama	2	8	II	C2
Calle de los Llanos	1	25	V	A1
Calle de los Llanos	2	28	V	A1
Calle Madrid			III	D1
Calle Madrid	1	13	III	D1
Calle Madrid	2	14	III	D1
Calle Magames	1	11	I	F5
Calle Magames	2	4	I	F5
Calle Magnetita	1	13	III	C5
Calle Magnetita	2	14	III	C5
Calle Magnolia	1	11	I	D4
Calle Magnolia	2	16	I	D4
Calle Maíz	1	5	I	E4
Calle Maíz	2	8	I	E4
Calle de Málaga	9	11	III	B3
Calle de Málaga	10	16	III	B3
Calle de Málaga	15	17	III	B3
Calle del Mallejo	1	9	I	F3
Calle del Mallejo	1	9	II	A6
Calle del Mallejo	2	2	I	F3
Calle del Mallejo	2	2	II	A6
Calle de Mallorca	1	3	II	B2
Calle de Mallorca	2	2	II	B2
Calle los Manantiales			I	H5
Calle los Manantiales	1	1	I	H5
Calle Mandril			II	C1
Calle Mandril	1	1	II	C2
Calle Mandril	21	23	II	C1
Calle del Manzano	1	11	I	B3
Calle del Manzano	2	12	I	B3
Calle Mar Egeo	1	35	III	E4
Calle Mar Egeo	2	26	III	E4
Calle Mar Negro	1	13	III	E4
Calle Mar Negro	2	16	III	E4
Calle Marcelino Capelo			II	C3
Calle Marcelino Capelo	1	31	II	C2
Calle Marcelino Capelo	2	32	II	C2
Calle Marcelino Capelo	35	47	II	C3
Calle Marcelino Capelo	36	58	II	C3
Calle Marcelino Capelo	53	57	II	B3
Calle Marcelino Capelo	57	59	II	B3
Calle Marcelino Capelo	66	72	II	B3
Calle de la Marea	1	7	II	C2
Calle Margarita Nelken	1	29	II	H3

Literal de Vía	Numeración		Mapa	Hojas
	Desde	Hasta		
Calle María de Guevara			II	G4
Calle María de Guevara	1	44	II	G4
Calle María de Guevara	2	42	II	G4
Calle María Telo			II	G4
Calle María Telo	1	39	II	G4
Calle María Telo	2	2	II	G4
Calle María Zambrano	1	21	II	G3
Calle Mariano Fortuny	1	15	II	B2
Calle Mariano Fortuny	2	12	II	B2
Calle del Marinero	17	27	I	D6
Calle del Marinero	22	36	I	D6
Calle las Marquesas	16	36	I	E5
Calle las Marquesas	41	57	I	E5
Calle de Marquina	1	9	I	G1
Calle de Marquina	2	8	I	G1
Calle de Marte	1	11	III	G4
Calle de Marte	2	8	III	G4
Calle las Matas	1	13	I	E3
Calle las Matas	2	6	I	E3
Calle Mayor	1	17	III	D3
Calle Mayor	2	12	III	D3
Calle Mayor	20	42	III	C3
Calle Mayor	25	55	III	C3
Calle de los Medianiles			V	A1
Calle de los Medianiles	1	45	V	A1
Calle de los Medianiles	2	58	V	A1
Calle del Mediterráneo	7	21	III	F4
Calle del Mediterráneo	8	22	III	F4
Calle de los Melonares			I	E3
Calle de los Melonares	1	13	I	E3
Calle de los Melonares	2	6	I	E3
Calle de los Melonares	14	14	I	E3
Calle de los Melonares	17	47	I	E3
Calle de los Melonares	40	50	I	E3
Calle de los Melonares	60	60	I	E2
Calle del Membrillo			I	B3
Calle del Membrillo	2	24	I	B3
Calle del Membrillo	3	13	I	B3
Calle del Mercado	1	3	I	D3
Calle del Mercado	2	10	I	D3
Calle de Mercurio	2	8	III	G4
Calle de Mérida	1	5	III	B3
Calle de Mérida	2	6	III	B3
Calle de la Mica	1	5	III	D6
Calle las Minas			II	F4

Literal de Vía	Numeración		Mapa	Hojas
	Desde	Hasta		
Calle las Minas	1	7	II	G5
Calle las Minas	2	6	II	G5
Calle las Minas	15	27	II	F4
Calle las Minas	18	24	II	F4
Calle las Minas	32	46	II	F4
Calle las Minas	39	43	II	F4
Calle del Mirador	1	17	I	D5
Calle del Mirador	2	26	I	D5
Calle del Mirador	32	42	I	E5
Calle Miratorre	2	20	I	E3
Calle Mirlo	2	2	IV	A3
Calle de Miró	1	5	II	C2
Calle de Miró	2	4	II	C2
Calle Molino de la Navata			II	D2
Calle Molino de la Navata	5	6	II	D2
Calle Molino de la Navata	9	9	II	D2
Calle Molino de la Navata	16	19	II	D2
Calle Molino de la Navata	21	23	II	D2
Calle Molino de la Navata	37	71	II	D2
Urb Molino de la Navata			II	D2
Urb Molino de la Navata	1	4	II	D2
Urb Molino de la Navata	7	8	II	D2
Urb Molino de la Navata	10	13	II	D2
Urb Molino de la Navata	11	11	II	D2
Urb Molino de la Navata	14	14	II	D2
Urb Molino de la Navata	15	15	II	D2
Urb Molino de la Navata	20	20	II	D2
Cmno del Molino			III	D2
Cmno del Molino	1	3	III	D2
Cmno del Molino	9	11	III	D1
Calle Monasterio	1	13	I	D3
Calle de la Monja	10	10	II	D2
Calle de la Monja	10	30	II	D2
Calle de la Monja	13	23	II	D2
Calle del Mont Blanc	1	1	II	A4
Calle del Mont Blanc	1	13	I	F1
Calle del Mont Blanc	2	2	II	A4
Calle del Mont Blanc	2	14	I	F1
Calle del Mont Blanc	9	13	II	B4
Calle del Mont Blanc	10	14	II	B4
Calle de Monte Agreste	1	3	I	D3
Calle de Monte Agreste	2	4	I	D3
Calle Monte Ana	18	28	II	G5
Calle Monte Ana	19	41	II	G5
Calle Monte Aurora	2	4	II	G5

Literal de Vía	Numeración		Mapa	Hojas
	Desde	Hasta		
Calle Monte Aurora	5	5	II	G5
Calle Monte Aurora	14	16	II	H5
Calle Monte Carmen	3	3	II	G5
Calle Monte Carmen	4	6	II	G5
Calle Monte Clara			II	H5
Calle Monte Clara	3	9	II	H5
Calle Monte Clara	6	12	II	H5
Calle Monte Cristina	1	7	II	H5
Calle Monte Cristina	2	8	II	H5
Calle Monte Inés	1	13	II	G6
Calle Monte Inés	2	22	II	G6
Calle Monte Isabel			II	G5
Calle Monte Isabel	15	27	II	G5
Calle Monte Isabel	18	22	II	G5
Calle Monte Nieves	5	17	II	G5
Calle Monte Nieves	10	12	II	G5
Calle Monte Nieves	16	18	II	G5
Calle Monte Peregrinos			II	H4
Calle Monte Peregrinos	2	18	II	H4
Calle Monte Peregrinos	9	13	II	H4
Calle Monte Peregrinos	21	27	II	H4
Calle Monte Susana	1	5	II	G6
Calle Monte Susana	2	4	II	G6
Calle Monte Susana	4	18	II	G6
Calle de Montecillo	1	11	I	F4
Calle de Montecillo	2	16	I	F4
Calle Monterrubio	1	13	I	C5
Calle Monterrubio	2	14	I	C5
Calle Moravia			II	F2
Calle Moravia	2	20	II	F2
Calle Moravia	13	15	II	F2
Calle Morcuera			I	D2
Calle Morcuera	4	4	I	D2
Calle Morcuera	17	21	I	D2
Calle de Morón	1	3	III	C3
Calle de Morón	2	4	III	C3
Calle Mulhacén	1	47	I	D2
Calle del Naranja	1	3	I	B2
Calle los Nardos			I	E5
Calle los Nardos	1	29	I	E5
Calle los Nardos	2	24	I	E5
Calle Natividad de la Cruz			II	B2
Calle Natividad de la Cruz	1	9	II	B2
Calle Natividad de la Cruz	2	12	II	B2
Calle Navaespino	1	15	I	F5

Literal de Vía	Numeración		Mapa	Hojas
	Desde	Hasta		
Calle Navaespino	2	32	I	F5
Calle Navalahija	1	5	I	F5
Calle Navalajillos	1	9	I	H5
Calle Navalajillos	2	4	I	H5
Calle Navalajos			I	H5
Calle Navalajos	1	7	I	H5
Calle Navalajos	2	8	I	H5
Calle Navalanguilla	1	17	I	D4
Calle Navalanguilla	2	10	I	D4
Calle Navalanguilla	33	41	I	E5
Calle de Navalquejigo	1	17	II	A5
Calle de Navalquejigo	1	17	I	F2
Calle Navamadroños	1	7	I	F5
Calle Navamadroños	2	4	I	F5
Calle Navamonjas	1	15	II	C5
Calle Navamonjas	2	14	II	C5
Calle Navamora	1	19	I	F5
Calle Navamora	2	18	I	F5
Calle Navasola	1	23	II	B5
Calle Navasola	2	26	II	B5
Cmno de Navatornera			I	G2
Cmno de Navatornera			II	B5
Cmno de Navatornera			I	F2
Cmno de Navatornera	1	19	I	F2
Cmno de Navatornera	1	19	II	A5
Cmno de Navatornera	2	2	I	F2
Cmno de Navatornera	2	2	II	A5
Cmno de Navatornera	2	14	II	A5
Cmno de Navatornera	2	22	I	F2
Cmno de Navatornera	16	24	II	B5
Cmno de Navatornera	24	24	I	G2
Calle Navazarza			I	F5
Calle Navazarza	10	20	I	F5
Calle de Neptuno	1	15	III	G4
Calle de Neptuno	2	22	III	G4
Urb Nido del Águila			I	G2
Urb Nido del Águila			II	C5
Urb Nido del Águila	5	6	I	G2
Urb Nido del Águila	7	8	II	B5
Urb Nido del Águila	7	8	I	G2
Urb Nido del Águila	9	12	I	G2
Urb Nido del Águila	9	12	II	B5
Urb Nido del Águila	10	10	II	B5
Urb Nido del Águila	10	10	I	G2
Urb Nido del Águila	13	14	II	B5

Literal de Vía	Numeración		Mapa	Hojas
	Desde	Hasta		
Urb Nido del Águila	13	14	I	G2
Urb Nido del Águila	15	16	I	G2
Urb Nido del Águila	15	16	II	B5
Urb Nido del Águila	17	18	I	G2
Urb Nido del Águila	17	18	II	B5
Urb Nido del Águila	19	20	I	G2
Urb Nido del Águila	19	20	II	B5
Urb Nido del Águila	21	22	II	B5
Urb Nido del Águila	21	22	I	G2
Urb Nido del Águila	23	24	II	C5
Urb Nido del Águila	23	24	I	G2
Urb Nido del Águila	25	26	II	C5
Urb Nido del Águila	25	26	I	G2
Urb Nido del Águila	27	28	II	C5
Urb Nido del Águila	27	28	I	G2
Urb Nido del Águila	29	29	II	C5
Urb Nido del Águila	29	29	I	G2
Urb Nido del Águila	30	31	I	G2
Urb Nido del Águila	32	32	I	G2
Urb Nido del Águila	32	32	II	C5
Urb Nido del Águila	33	34	II	C5
Urb Nido del Águila	33	34	I	G2
Urb Nido del Águila	35	36	II	C5
Urb Nido del Águila	35	36	I	G2
Urb Nido del Águila	37	38	I	G2
Urb Nido del Águila	37	38	II	C5
Urb Nido del Águila	39	40	II	C5
Urb Nido del Águila	39	40	I	G2
Urb Nido del Águila	41	42	II	C5
Urb Nido del Águila	41	42	I	G2
Urb Nido del Águila	43	44	II	C5
Urb Nido del Águila	43	44	I	G2
Urb Nido del Águila	45	45	II	C5
Urb Nido del Águila	45	45	I	G2
Urb Nido del Águila	46	47	II	C5
Urb Nido del Águila	46	47	I	G2
Urb Nido del Águila	48	48	I	G2
Urb Nido del Águila	48	48	II	C5
Urb Nido del Águila	49	50	II	C5
Urb Nido del Águila	51	52	I	G2
Urb Nido del Águila	51	52	II	C5
Urb Nido del Águila	53	53	II	C5
Urb Nido del Águila	53	53	I	G2
Urb Nido del Águila	54	55	I	G2
Urb Nido del Águila	54	55	II	C5

Literal de Vía	Numeración		Mapa	Hojas
	Desde	Hasta		
Urb Nido del Águila	56	56	II	C5
Urb Nido del Águila	56	56	I	G2
Urb Nido del Águila	57	58	II	C5
Urb Nido del Águila	57	58	I	G2
Urb Nido del Águila	59	60	I	G2
Urb Nido del Águila	59	60	II	C5
Urb Nido del Águila	61	61	I	G2
Urb Nido del Águila	61	61	II	C5
Urb Nido del Águila	62	63	I	G2
Urb Nido del Águila	62	63	II	C5
Urb Nido del Águila	64	64	II	C5
Urb Nido del Águila	64	64	I	G2
Urb Nido del Águila	65	66	II	C5
Urb Nido del Águila	65	66	I	G2
Urb Nido del Águila	67	68	II	C5
Urb Nido del Águila	67	68	I	G2
Urb Nido del Águila	69	72	I	G2
Urb Nido del Águila	69	72	II	C5
Urb Nido del Águila	70	70	I	G2
Urb Nido del Águila	70	70	II	C5
Urb Nido del Águila	73	74	I	G2
Urb Nido del Águila	73	74	II	C5
Urb Nido del Águila	75	76	II	C5
Urb Nido del Águila	75	76	I	G2
Urb Nido del Águila	77	88	I	G2
Urb Nido del Águila	89	90	I	G2
Urb Nido del Águila	89	90	II	C5
Urb Nido del Águila	91	92	II	C5
Urb Nido del Águila	91	92	I	G2
Urb Nido del Águila	93	94	I	G2
Urb Nido del Águila	93	94	II	C5
Urb Nido del Águila	97	98	I	G2
Urb Nido del Águila	97	98	II	C5
Urb Nido del Águila	99	99	I	G2
Urb Nido del Águila	99	99	II	C5
Urb Nido del Águila	100	100	II	C5
Urb Nido del Águila	100	100	I	G2
Urb Nido del Águila	105	108	I	G2
Urb Nido del Águila	105	108	II	C5
Urb Nido del Águila	106	106	II	C5
Urb Nido del Águila	106	106	I	G2
Urb Nido del Águila	113	116	II	C5
Urb Nido del Águila	113	116	I	G2
Urb Nido del Águila	114	114	II	C5
Urb Nido del Águila	114	114	I	G2

Literal de Vía	Numeración		Mapa	Hojas
	Desde	Hasta		
Calle las Nieves	3	5	II	H5
Calle Nigolaiga	1	11	I	F2
Calle Nigolaiga	2	8	I	F2
Calle la Noria			I	D3
Calle la Noria	1	5	I	D3
Avda de Normandía			II	G3
Avda de Normandía	1	9	II	F3
Avda de Normandía	2	14	II	F3
Avda de Normandía	23	23	II	G3
Avda de Normandía	31	39	II	G3
Calle del Olivar			V	A1
Calle del Olivar	1	11	V	A1
Calle del Olivar	2	20	V	A1
Calle Olmo	1	11	I	F5
Calle Olmo	2	14	I	F5
Calle Ónice	1	31	III	C5
Calle Ónice	2	32	III	C5
Calle Ópalo	1	7	III	C5
Calle Ópalo	2	8	III	C5
Avda Oporto			II	E2
Avda Oporto	2	28	II	E2
Calle de Orense	1	13	III	B4
Calle de Orense	2	14	III	B4
Calle de la Oropéndola	1	3	IV	A3
Calle Ortega y Gasset			II	D2
Calle Ortega y Gasset			II	C3
Calle Ortega y Gasset	1	9	II	C3
Calle Ortega y Gasset	2	32	II	C3
Calle Ortega y Gasset	33	45	II	D2
Calle Ortega y Gasset	42	42	II	D2
Calle Ortega y Gasset	46	72	II	D2
Calle Pablo Palazuelo			II	D3
Calle Pablo Palazuelo	1	19	II	D3
Calle Pablo Palazuelo	2	22	II	D3
Calle del Pacífico			III	F4
Calle del Pacífico	1	17	III	F4
Calle del Pacífico	2	18	III	F4
Calle de la Paloma	1	3	I	E4
Calle de la Paloma	2	12	I	E4
Calle Palomera	1	29	I	D3
Calle Palomera	2	30	I	D3
Calle Palomera	35	35	I	D3
Calle de los Panaderos			I	G3
Calle de los Panaderos	2	6	I	G3
Calle de los Panaderos	5	5	I	G3

Literal de Vía	Numeración		Mapa	Hojas
	Desde	Hasta		
Calle Parada Real			I	G5
Calle Parada Real			I	G4
Calle Parada Real	8	13	I	G4
Calle Parada Real	15	15	I	G5
Calle Parada Real	16	20	I	G4
Calle de Pascal			I	A3
Calle de Pascal	1	7	I	A3
Calle de Pascal	2	8	I	A3
Calle de Pasteur	1	13	I	A3
Calle de Pasteur	2	10	I	A3
Calle Pedernal	4	8	III	D6
Calle de la Pedriza			I	D3
Calle de la Pedriza			I	C3
Calle de la Pedriza	1	29	I	D3
Calle de la Pedriza	2	26	I	D3
Calle de la Pedriza	30	32	I	C3
Calle de la Pedriza	64	90	I	C2
Calle de la Pedriza	89	125	I	C3
Calle de la Pedriza	133	139	I	C2
Calle Pedro Alonso	1	13	I	G1
Calle Pedro Alonso	2	14	I	G1
Calle Pedro Alonso	7	13	II	C4
Calle Pedro Alonso	8	14	II	C4
Calle Peña Chica	1	3	I	E4
Calle Peña Chica	2	2	I	E4
Calle Peña de las Brujas	1	9	I	E3
Calle Peña Grande	1	7	I	E5
Calle Peña Sacra	1	25	I	D2
Calle Peña Sacra	2	32	I	D2
Calle Peñagorda	1	5	I	E5
Calle Peñagorda	2	8	I	E5
Calle de la Peñota			I	F4
Calle de la Peñota	1	25	I	F4
Calle de la Peñota	2	24	I	F4
Calle Peñote	1	17	I	E3
Calle Peñote	2	6	I	E3
Calle del Peral	1	11	I	B3
Calle del Peral	2	14	I	B3
Calle la Peraleda	1	29	I	C3
Calle la Peraleda	2	30	I	C3
Calle de la Perdiz	1	17	II	C3
Calle de la Perdiz	2	14	II	C3
Calle del Periquito	1	7	IV	A3
Calle del Periquito	4	4	IV	A3
Calle Piamonte			II	H3

Literal de Vía	Numeración		Mapa	Hojas
	Desde	Hasta		
Calle Piamonte	1	25	II	H3
Calle Piamonte	2	8	II	H3
Calle Picasso	16	26	II	D2
Calle Picasso	19	19	II	D2
Calle del Pico de Orizaba	1	11	I	F1
Calle del Pico de Orizaba	2	16	I	F1
Calle del Pico de Orizaba	5	11	II	B4
Calle del Pico de Orizaba	6	16	II	B4
Calle del Pinar	1	23	II	F5
Calle del Pinar	2	32	II	F5
Calle Pincel	1	15	I	D3
Calle la Pinilla	1	7	I	D3
Calle la Pinilla	2	6	I	D3
Calle Pino	1	5	II	F5
Calle Pino	2	6	II	F5
Calle del Pintor Rafael Botí	1	45	I	D3
Calle del Pintor Rafael Botí	2	56	I	D3
Calle del Pinzón	1	5	IV	A3
Calle del Pinzón	2	4	IV	A3
Calle de la Piña	1	11	I	B3
Calle de la Piña	2	16	I	B3
Calle Pisa			II	F3
Calle Pisa	2	2	II	F3
Calle del Plátano	1	13	I	B3
Calle del Plátano	2	14	I	B3
Calle Plutón	1	17	III	H4
Calle Plutón	2	8	III	H4
Calle Pobo	1	3	II	A6
Calle Pobo	1	17	I	F3
Calle Pobo	2	4	II	A6
Calle Pobo	2	12	I	F3
Calle del Pomelo	1	17	I	B2
Calle del Pomelo	2	32	I	B2
Calle de Pontevedra	1	9	III	B4
Calle de Pontevedra	2	8	III	B4
Avda Portugal	1	3	II	F1
Avda Portugal	2	6	II	F1
Avda Portugal	25	65	II	E2
Avda Portugal	30	46	II	E2
Avda Portugal	48	52	II	E3
Avda Portugal	67	91	II	E3
Calle Postas			I	D4
Calle Postas	1	23	I	D4
Calle Postas	2	8	I	D4
Calle Postas	18	24	I	D4

Literal de Vía	Numeración		Mapa	Hojas
	Desde	Hasta		
Calle los Pozos	1	7	II	G5
Calle los Pozos	2	10	II	G5
Calle de la Pradería			I	C3
Calle de la Pradería	1	31	I	C3
Calle de la Pradería	2	24	I	C3
Calle el Praderón	1	33	I	C3
Calle el Praderón	2	14	I	C3
Calle Pradillo	1	15	I	C3
Calle Prado Arroyo	1	5	II	A5
Calle Prado Arroyo	1	5	I	F2
Calle Prado Arroyo	2	8	II	A5
Calle Prado Arroyo	2	8	I	F2
Calle Prado Chico	1	19	I	C3
Calle Prado Chico	2	16	I	C3
Calle Prado de la Navata	2	38	II	C2
Calle Prado de la Navata	3	31	II	C2
Calle Prado del Río	8	14	II	B3
Calle Prado del Río	9	15	II	B3
Calle Prado Largo	1	51	I	C3
Calle Prado Largo	2	28	I	C3
Calle Prado Verde			I	C3
Calle Prado Verde	1	15	I	C3
Calle Prado Verde	2	22	I	C3
Calle Principal	1	21	I	E3
Calle Principal	2	22	I	E3
Calle Principal	21	33	II	A6
Calle Principal	22	30	II	A6
Calle Procesiones			I	D4
Calle Procesiones	20	26	I	D4
Calle Procesiones	21	27	I	D4
Calle Procesiones	46	54	I	E4
Calle Procesiones	47	57	I	E4
Calle Procesiones	64	90	I	E4
Calle Pronavata	1	13	II	B3
Calle Pronavata	2	12	II	B3
Calle las Provincias	1	13	II	B4
Calle las Provincias	2	12	II	B4
Calle Puchero	1	9	II	B2
Calle Puchero	2	22	II	B2
Calle Puente de Cazorla	2	2	I	D3
Calle Puente de Cazorla	3	3	I	D3
Calle Puente de Cazorla	11	19	I	D3
Calle Puente del Retamar	1	5	I	E6
Calle Puente del Retamar	2	4	I	E6
Ctra del Puente Nuevo			II	F5

Literal de Vía	Numeración		Mapa	Hojas
	Desde	Hasta		
Ctra del Puente Nuevo	11	39	II	F5
Calle el Puente			II	D2
Calle el Puente	1	9	II	D2
Calle Puerto de Canencia			IV	E2
Calle Puerto de Canencia	5	7	IV	E2
Calle Puerto de Canencia	10	20	IV	E2
Calle Puerto de la Cruz Verde	1	1	IV	E1
Calle Puerto de la Cruz Verde	3	7	IV	E2
Calle Puerto de la Cruz Verde	8	28	IV	E2
Calle Puerto de León	1	5	IV	E2
Calle Puerto de León	4	6	IV	E2
Calle Puerto de León	5	5	IV	E2
Calle Puerto de Molina	1	3	IV	E2
Calle Puerto de Molina	2	4	IV	E2
Calle Puerto de Navacerrada	1	7	IV	E1
Calle Puerto de Navacerrada	2	12	IV	E1
Calle Puerto de Navacerrada	11	45	IV	E2
Calle Puerto de Navacerrada	20	48	IV	E2
Calle Puerto de Navacerrada	52	54	IV	E2
Calle Puerto de Pajares	2	6	IV	D2
Calle Puerto de Peñalara	1	3	IV	E2
Calle Puerto de Peñalara	2	4	IV	E2
Calle Puerto del Escudo			IV	D2
Calle Puerto del Escudo	1	9	IV	D2
Calle Puerto del Escudo	2	14	IV	D2
Calle de Quevedo	1	7	I	G4
Calle de Quevedo	8	13	I	G4
Calle Quinta del Praderón			I	C3
Calle Quinta del Praderón	2	2	I	C3
Calle Quinta del Praderón	12	60	I	C3
Calle Quinta del Praderón	17	27	I	C3
Calle Ramona			I	D3
Calle Ramona	1	51	I	D3
Calle Ramona	2	46	I	D3
Calle Redondela	1	7	III	C3
Calle Redondela	2	12	III	C3
Calle Regaderas	1	7	II	F5
Calle Regaderas	2	8	II	F5
Calle Rehala			I	A3
Calle Rehala	1	7	I	A3
Calle Rehala	2	8	I	A3
Calle Rehala	12	16	I	A2
Calle Rehala	13	13	I	A2
Calle del Reno	1	7	I	F3
Calle del Reno	2	8	I	F3

Literal de Vía	Numeración		Mapa	Hojas
	Desde	Hasta		
Urb Reno			I	F4
Urb Reno	6	9	I	F3
Urb Reno	15	19	I	F4
Urb Reno	20	23	I	F4
Urb Reno	24	29	I	F4
Calle de la Revuelta Grande	2	2	II	C1
Calle Ribalta	1	7	II	B2
Calle Ribalta	2	10	II	B2
Calle de Ribera			II	B1
Calle de Ribera	11	13	II	B1
Calle de Ribera	16	20	II	B1
Calle Rincón	2	3	I	C3
Calle Rincón	14	15	I	C3
Calle Río Alberche	23	25	II	D3
Calle Río Algodor	2	10	II	D3
Calle Río Aulencia			III	F4
Calle Río Aulencia	4	6	III	F4
Calle Río Cofío	1	7	II	D3
Calle Río Guadarrama	1	5	II	D3
Calle Río Guadarrama	2	4	II	D3
Calle Río Guadarrama	8	8	II	D3
Calle Río Jarama	1	19	II	D3
Calle Río Jarama	2	12	II	D3
Calle Río Manzanares	4	6	II	D3
Calle Río Tajuña			II	D3
Calle Río Tajuña	2	6	II	D3
Calle Río Tajuña	3	3	II	D3
Calle del Río	1	25	II	B3
Calle del Río	2	14	II	B3
Calle del Río	14	14	II	B3
Calle de la Rioja	1	11	III	C3
Calle de la Rioja	2	12	III	C3
Paseo de Riomonte	1	7	II	D4
Paseo de Riomonte	16	54	II	D3
Paseo de Riomonte	21	49	II	D3
Calle los Riscos	3	15	IV	D1
Calle los Riscos	4	20	IV	D1
Calle los Riscos	21	21	IV	D1
Calle del Roble			II	E5
Calle del Roble	1	21	II	E5
Calle del Roble	2	28	II	E5
Calle Rodandero	1	27	I	D3
Calle Rodandero	2	20	I	D3
Calle de Romacalderas			III	C1
Calle de Romacalderas	2	2	III	C1

Literal de Vía	Numeración		Mapa	Hojas
	Desde	Hasta		
Calle de Romero de Torres	1	7	II	D2
Calle de Romero de Torres	2	10	II	D2
Calle Romero	10	16	I	C5
Calle Romero	11	17	I	C5
Calle Roncesvalles			IV	D2
Calle Roncesvalles	1	21	IV	D1
Calle Roncesvalles	2	22	IV	D1
Calle Roncesvalles	46	46	IV	D2
Calle Roncesvalles	51	57	IV	D2
Calle de Ronda	1	11	III	C3
Calle de Ronda	2	10	III	C3
Calle los Rosales	1	9	I	E5
Calle los Rosales	2	14	I	E5
Calle los Rosales	24	26	I	D5
Calle de Rosalía de Castro			II	C2
Calle de Rosalía de Castro	1	7	II	C2
Calle de Rosalía de Castro	2	14	II	C2
Calle Rubí	1	17	III	D6
Calle las Ruedas	1	5	I	E4
Calle las Ruedas	2	10	I	E4
Calle del Ruiseñor			IV	B4
Calle del Ruiseñor			IV	B3
Calle del Ruiseñor	1	29	IV	B3
Calle del Ruiseñor	2	30	IV	B3
Calle del Ruiseñor	35	41	IV	B4
Calle del Ruiseñor	40	44	IV	B4
Calle Saboya	3	15	II	F3
Calle Saboya	8	22	II	F3
Calle de la Saeta	1	5	I	E4
Calle de la Saeta	2	8	I	E4
Avda de Sajonia	1	15	II	F3
Avda de Sajonia	2	16	II	F3
Psaje Sajonia			II	G2
Psaje Sajonia	1	4	II	G2
Psaje Sajonia	2	2	II	G2
Calle Salamanca	14	34	II	F2
Avda Saltos del Sil			III	C3
Avda Saltos del Sil	1	23	III	C3
Avda Saltos del Sil	2	22	III	C3
Avda Saltos del Sil	30	40	III	B2
Avda Saltos del Sil	44	44	III	B2
Plaza de San Alberto			I	A3
Plaza de San Alberto	1	1	I	A3
Plaza de San Alberto	2	2	I	A3
Calle San Antonio	1	5	II	C2

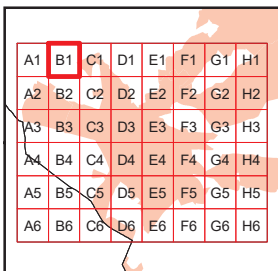
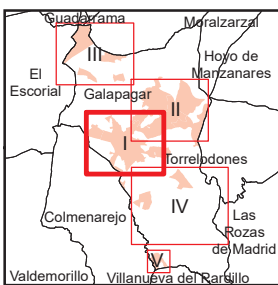

Literal de Vía	Numeración		Mapa	Hojas
	Desde	Hasta		
Calle San Antonio	2	8	II	C2
Calle de San Gregorio			I	E3
Calle de San Gregorio			I	E2
Calle de San Gregorio	1	51	I	E3
Calle de San Gregorio	2	42	I	E3
Calle de San Gregorio	50	68	I	E2
Calle de San Gregorio	61	89	I	E2
Calle San Isidro	1	3	I	F2
Calle San Isidro	1	3	II	B5
Calle San Isidro	2	4	I	F2
Calle de Santiago	13	19	III	B3
Calle de Santiago	16	26	III	B3
Calle de Saturno	1	13	III	G4
Calle de Saturno	2	12	III	G4
Calle Serranillo	1	9	I	F4
Calle Serranillo	2	14	I	F4
Avda Sicilia	2	34	II	F2
Avda Sicilia	29	37	II	F2
Avda Sicilia	50	58	II	G3
Avda Sicilia	63	67	II	G3
Calle Siderita	1	13	III	D5
Calle Siderita	2	14	III	D5
Calle Siega			II	A5
Calle Siega	1	5	II	A5
Calle Siega	2	4	II	A5
Calle de Siete Fuentes			V	A1
Calle de Siete Fuentes	1	65	V	A1
Calle de la Sílice	1	13	III	D6
Calle de la Sílice	4	12	III	D6
Calle Soberanía			I	D4
Calle Soberanía	1	13	I	E3
Calle Soberanía	22	60	I	D4
Calle Soberanía	29	51	I	D4
Calle del Sol	3	5	II	B4
Calle del Sol	6	10	II	B4
Calle la Solana			II	A4
Calle la Solana			I	E1
Calle la Solana	1	11	II	A4
Calle la Solana	2	10	II	A4
Calle la Solana	5	11	I	E1
Calle la Solana	6	10	I	E1
Calle de Somosierra	5	17	III	C3
Calle de Somosierra	6	22	III	C3
Calle de Sorolla	19	19	II	C4
Calle Sorrento	1	15	II	F3

Literal de Vía	Numeración		Mapa	Hojas
	Desde	Hasta		
Calle Sorrento	2	18	II	F3
Calle Talco	1	9	III	C5
Calle de Tarragona	17	23	III	D2
Calle de Tarragona	20	22	III	D2
Calle del Teide			II	B4
Calle del Teide	1	15	I	F1
Calle del Teide	1	19	II	B4
Calle del Teide	2	20	I	F1
Calle del Teide	2	20	II	B4
Calle Tejas Verdes	1	17	II	F2
Cmno Tejoneras-Finca Los Cerri	1	1	IV	D1
Calle Tejoneras	1	17	I	D3
Calle Tejoneras	2	24	I	D3
Calle de la Tenería	2	8	I	E3
Calle de la Tenería	5	21	I	E3
Calle de la Tenería	16	30	I	E3
Calle de la Tenería	25	57	I	E3
Calle de la Tenería	40	54	I	E3
Calle de la Tenería	42	70	II	A6
Calle de la Tenería	47	75	II	A6
Calle de la Tenería	70	74	I	E2
Calle de la Tenería	73	79	I	E2
Calle el Término	5	7	III	D1
Calle Toledo	1	5	III	B3
Calle Toledo	2	6	III	B3
Calle Toledo	13	23	III	B4
Calle Toledo	14	24	III	B4
Calle el Tomillar			I	G4
Calle el Tomillar	1	9	I	G4
Calle el Tomillar	2	28	I	G4
Calle Topacio	1	31	III	C5
Calle Topacio	2	20	III	C5
Plaza del Torero José Tomás			I	E3
Plaza del Torero José Tomás	1	5	I	E3
Plaza del Torero José Tomás	6	8	I	E3
Plaza del Torero José Tomás	11	13	I	E3
Ctra Torrelodones-Finca La Cha	56	56	II	E5
Ctra Torrelodones-Finca Las Hi	1	1	II	D5
Calle Torrelodones	1	23	I	E3
Calle Torrelodones	2	34	I	E3
Calle Torrelodones	27	35	I	E3
Ctra de Torrelodones			I	F3
Ctra de Torrelodones			II	B6
Ctra de Torrelodones			II	A6
Ctra de Torrelodones			I	G3

Literal de Vía	Numeración		Mapa	Hojas
	Desde	Hasta		
Ctra de Torreldones	1	31	I	E3
Ctra de Torreldones	2	36	I	E3
Ctra de Torreldones	39	39	I	F3
Ctra de Torreldones	41	45	II	A6
Ctra de Torreldones	44	48	II	A6
Ctra de Torreldones	44	50	I	F3
Ctra de Torreldones	45	51	I	F3
Ctra de Torreldones	94	94	I	G3
Ctra de Torreldones	94	94	II	B6
Calle del Torreón			I	C6
Calle del Torreón	6	6	I	D5
Calle del Torreón	30	38	I	C6
Calle de la Tórtola	1	13	II	C3
Calle de la Tórtola	2	12	II	C3
Calle de Tortosa	1	11	III	D2
Calle de Tortosa	2	6	III	D2
Calle de Tortosa	14	22	III	C2
Calle de Tortosa	17	25	III	C2
Avda Toscana	3	31	II	F2
Avda Toscana	8	40	II	F2
Avda Toscana	31	37	II	F2
Avda Toscana	46	46	II	F3
Avda Toscana	47	65	II	G3
Avda Toscana	54	68	II	G3
Psaje Toscana			II	F2
Psaje Toscana	2	12	II	F2
Calle los Tres Chicos	1	11	IV	D1
Calle Tres Picos	1	31	I	D2
Calle Tres Picos	2	52	I	D2
Calle los Trigales	1	3	I	E3
Calle los Trigales	2	2	I	E3
Calle la Trilla			I	E1
Calle la Trilla			II	A4
Calle la Trilla	1	2	II	A4
Calle la Trilla	1	2	I	E1
Calle la Trilla	3	5	I	E1
Calle la Trilla	3	23	II	A4
Calle la Trilla	4	6	I	E1
Calle la Trilla	4	30	II	A4
Calle la Trilla	19	23	I	E1
Calle la Trilla	28	30	I	E1
Calle Tucán	1	3	II	B5
Calle Tucán	1	3	I	G2
Calle Tucán	2	24	II	B5
Calle Tucán	2	24	I	G2

Literal de Vía	Numeración		Mapa	Hojas
	Desde	Hasta		
Calle del Túnel	1	1	II	G4
Calle Turquesa	1	13	III	C5
Calle Turquesa	2	26	III	C5
Calle de Urano	1	13	III	G4
Calle de Urano	2	16	III	G4
Calle Vadoviejo	1	11	II	B4
Calle Vadoviejo	2	8	II	B4
Calle de Valladolid	1	7	III	C2
Calle de Valladolid	2	18	III	C2
Calle del Valle Pardo	1	19	V	A1
Calle del Valle Pardo	2	12	V	A1
Calle Vallejo de los Haces	1	9	I	D3
Calle Vallejo de los Haces	2	10	I	D3
Calle de las Vascongadas	1	11	III	D1
Calle de las Vascongadas	2	16	III	D1
Calle de Velázquez	1	51	II	C2
Calle de Velázquez	12	12	II	C2
Calle Vencejo	1	7	IV	B3
Calle Vencejo	2	10	IV	B3
Calle Venecia	1	9	II	F3
Calle Venecia	2	20	II	F3
Calle de la Ventilla	1	37	V	A1
Calle de la Ventilla	2	46	V	A1
Calle de Venus	1	9	III	G4
Calle Veracruz			I	E4
Calle Veracruz	10	52	I	E4
Calle Veracruz	11	27	I	E4
Calle Veracruz	33	71	I	E4
Calle Vicente Guillén Zamorano	1	19	III	D2
Calle Vicente Guillén Zamorano	12	28	III	D2
Avda de las Víctimas del Terrorismo			I	F2
Avda de las Víctimas del Terrorismo			II	A5
Avda de las Víctimas del Terrorismo	3	3	I	F2
Avda de las Víctimas del Terrorismo	3	3	II	A5
Calle Victoria Kent	1	29	II	H3
Calle Victoria Kent	2	20	II	H3
Calle Victoria	2	4	II	H5
Plaza de Victorino Martín Andrés			I	E3
Plaza de Victorino Martín Andrés	1	2	I	E3
Plaza de Victorino Martín Andrés	3	6	I	E3
Plaza de Victorino Martín Andrés	7	9	I	E3
Plaza de Victorino Martín Andrés	10	11	I	E3
Calle de la Vid	1	9	I	B2
Calle de la Vid	2	6	I	B2
Ctra Villalba-Finca Cercas de	2	2	III	H6

Literal de Vía	Numeración		Mapa	Hojas
	Desde	Hasta		
Ctra de Villalba			I	E2
Ctra de Villalba	1	3	II	A5
Ctra de Villalba	1	19	I	E2
Ctra de Villalba	2	2	II	A5
Ctra de Villalba	2	22	I	E2
Calle Villanueva de la Cañada	12	20	I	E6
Calle Villanueva de la Cañada	13	25	I	E6
Calle Vinatea	1	1	I	G5
Calle la Viña	1	15	I	D3
Calle la Viña	2	18	I	D3
Calle Vivero	1	5	I	C1
Calle Vivero	2	4	I	C1
Avda de los Voluntarios			I	F4
Avda de los Voluntarios			I	E4
Avda de los Voluntarios			I	E3
Avda de los Voluntarios	1	49	I	E3
Avda de los Voluntarios	2	56	I	E3
Avda de los Voluntarios	66	82	I	E4
Avda de los Voluntarios	67	95	I	E4
Avda de los Voluntarios	98	106	I	F4
Avda de los Voluntarios	110	114	I	F4
Calle las Yucas	14	18	I	E3
Calle las Yucas	19	28	I	E3
Calle Zafiro	1	29	III	C5
Calle Zafiro	2	40	III	C5
Calle de las Zorreras	1	15	II	A5
Calle de las Zorreras	1	15	I	F2
Calle de las Zorreras	2	40	I	F2
Calle de las Zorreras	2	40	II	A5
Calle del Zorzal	1	5	II	C3
Calle Zuloaga	1	13	II	B2
Calle Zuloaga	2	12	II	B2
Calle de Zurbarán	1	11	II	B2



Galapagar

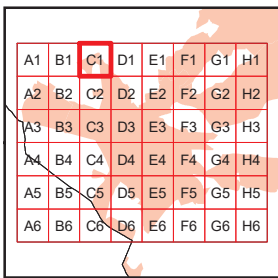
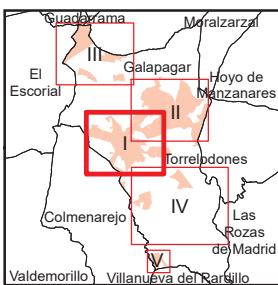
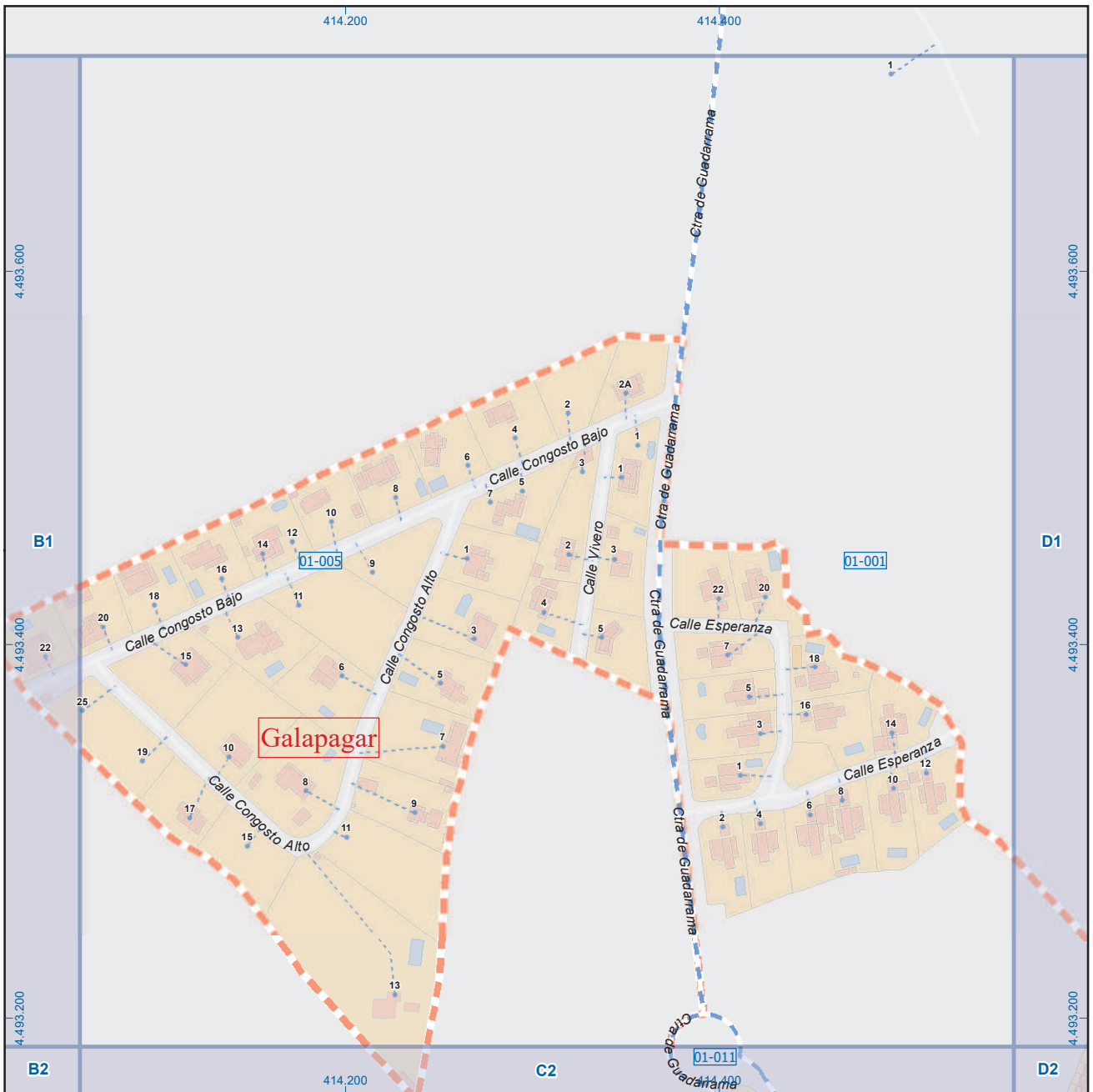
Leyenda



Dirección General de Economía
CONSEJERÍA DE ECONOMÍA,
HACIENDA Y EMPLEO



Mapa I - B1



Galapagar

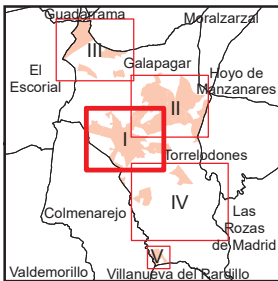
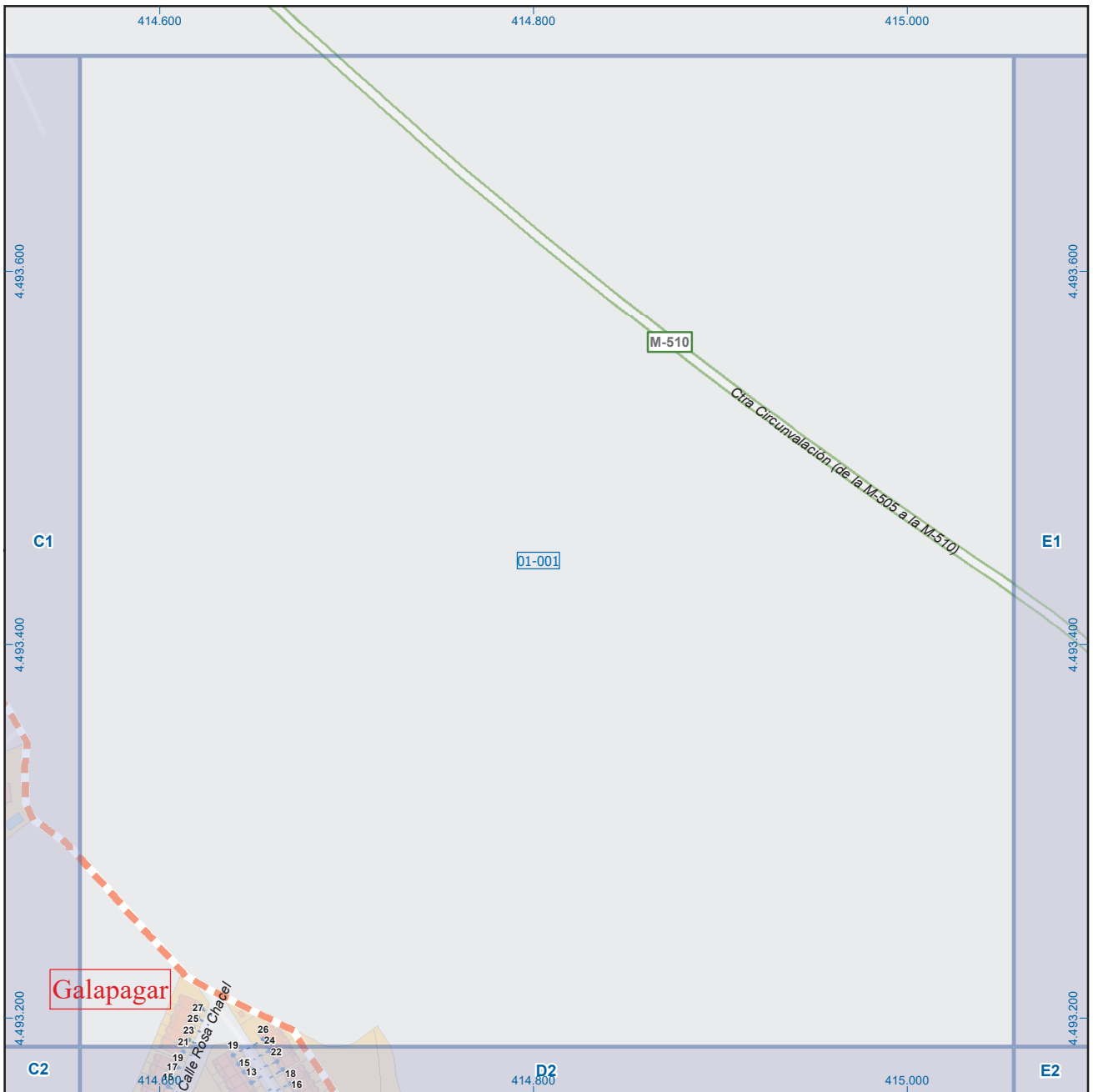
Leyenda



Dirección General de Economía
CONSEJERÍA DE ECONOMÍA,
HACIENDA Y EMPLEO



Mapa I - C1



A1	B1	C1	D1	E1	F1	G1	H1
A2	B2	C2	D2	E2	F2	G2	H2
A3	B3	C3	D3	E3	F3	G3	H3
A4	B4	C4	D4	E4	F4	G4	H4
A5	B5	C5	D5	E5	F5	G5	H5
A6	B6	C6	D6	E6	F6	G6	H6

Galapagar

Legenda

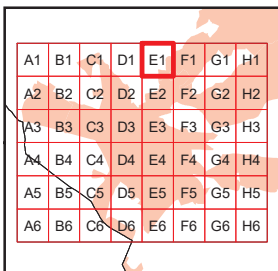
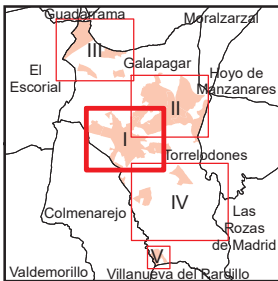
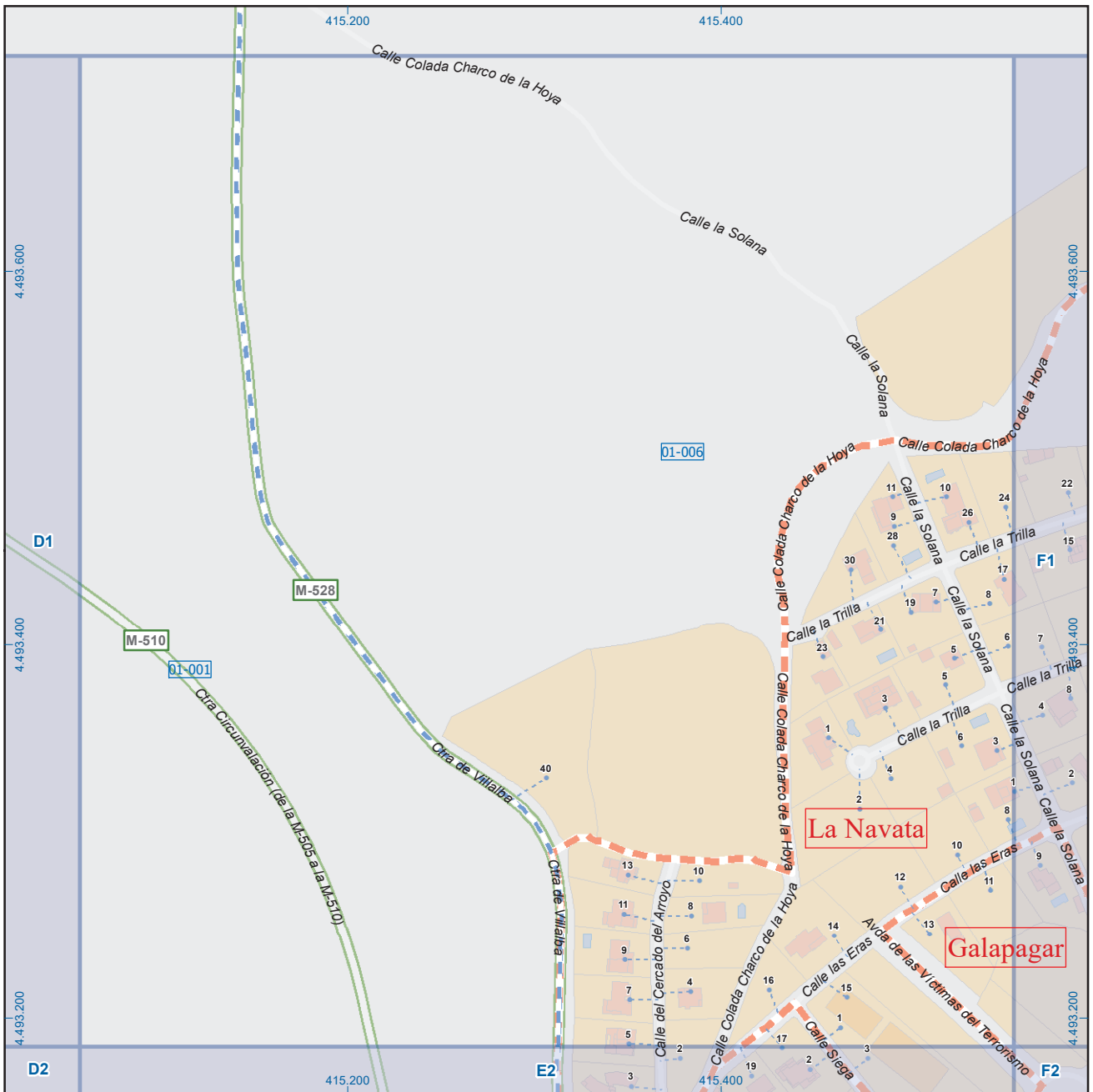
- Meco: perímetro y nombre de núcleo de población
- D1-001: límite municipal; sección censal
- A-6, M-608: autopistas y autovías; carreteras principales
- M-604, M-618: carreteras secundarias; otras carreteras
- +, M: sanidad; ayuntamiento; estación cercanías
- , ML: línea de ferrocarril; línea de metro ligero
- ML: boca de metro; estación metro ligero
- 1: paseillos; número de portal
- Calle: calles; parroquias



Dirección General de Economía
CONSEJERÍA DE ECONOMÍA,
HACIENDA Y EMPLEO



Mapa I - D1



Galapagar

Leyenda

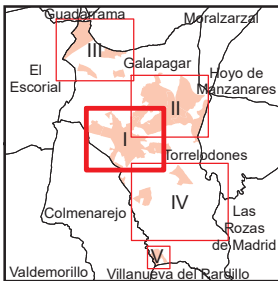
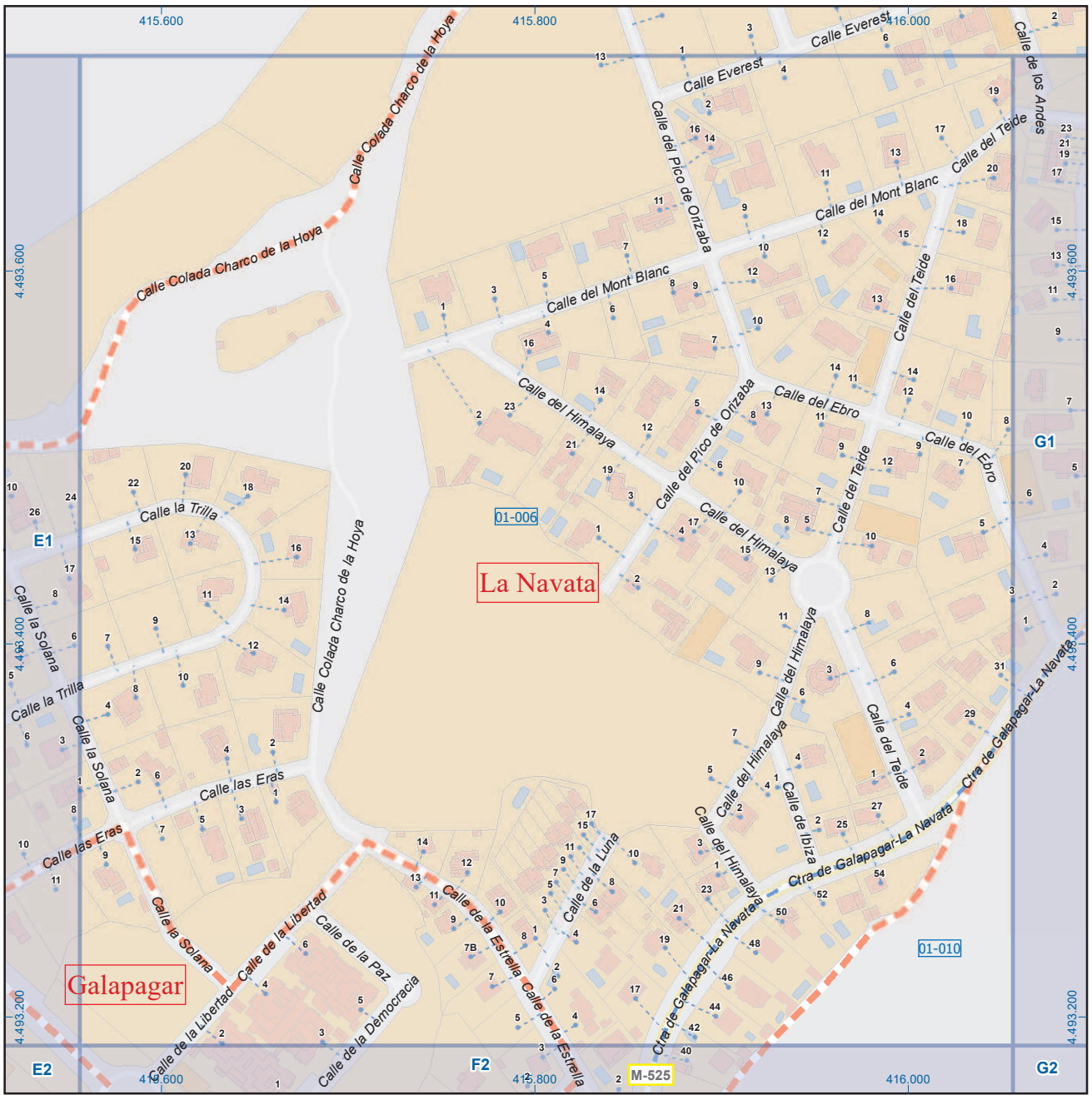
	Meco	perímetro y nombre de núcleo de población
	01-002	límite municipal; sección censal
	A-6	autopistas y autovías; carreteras principales
	M-604	carreteras secundarias; otras carreteras
		sanidad; ayuntamiento; estación cercanías
		línea de ferrocarril; línea de metro ligero
		boca de metro; estación metro ligero
	1	paseillos; número de portal
	Calle	calles; parroquias



Dirección General de Economía
CONSEJERÍA DE ECONOMÍA,
HACIENDA Y EMPLEO



Mapa I - E1



A1	B1	C1	D1	E1	F1	G1	H1
A2	B2	C2	D2	E2	F2	G2	H2
A3	B3	C3	D3	E3	F3	G3	H3
A4	B4	C4	D4	E4	F4	G4	H4
A5	B5	C5	D5	E5	F5	G5	H5
A6	B6	C6	D6	E6	F6	G6	H6

Galapagar

Leyenda

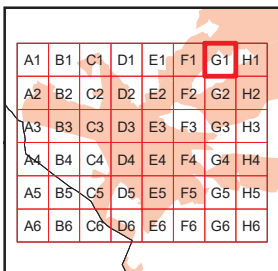
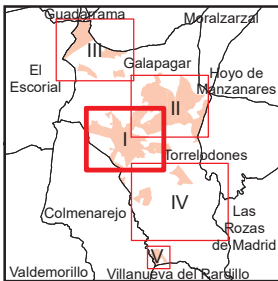
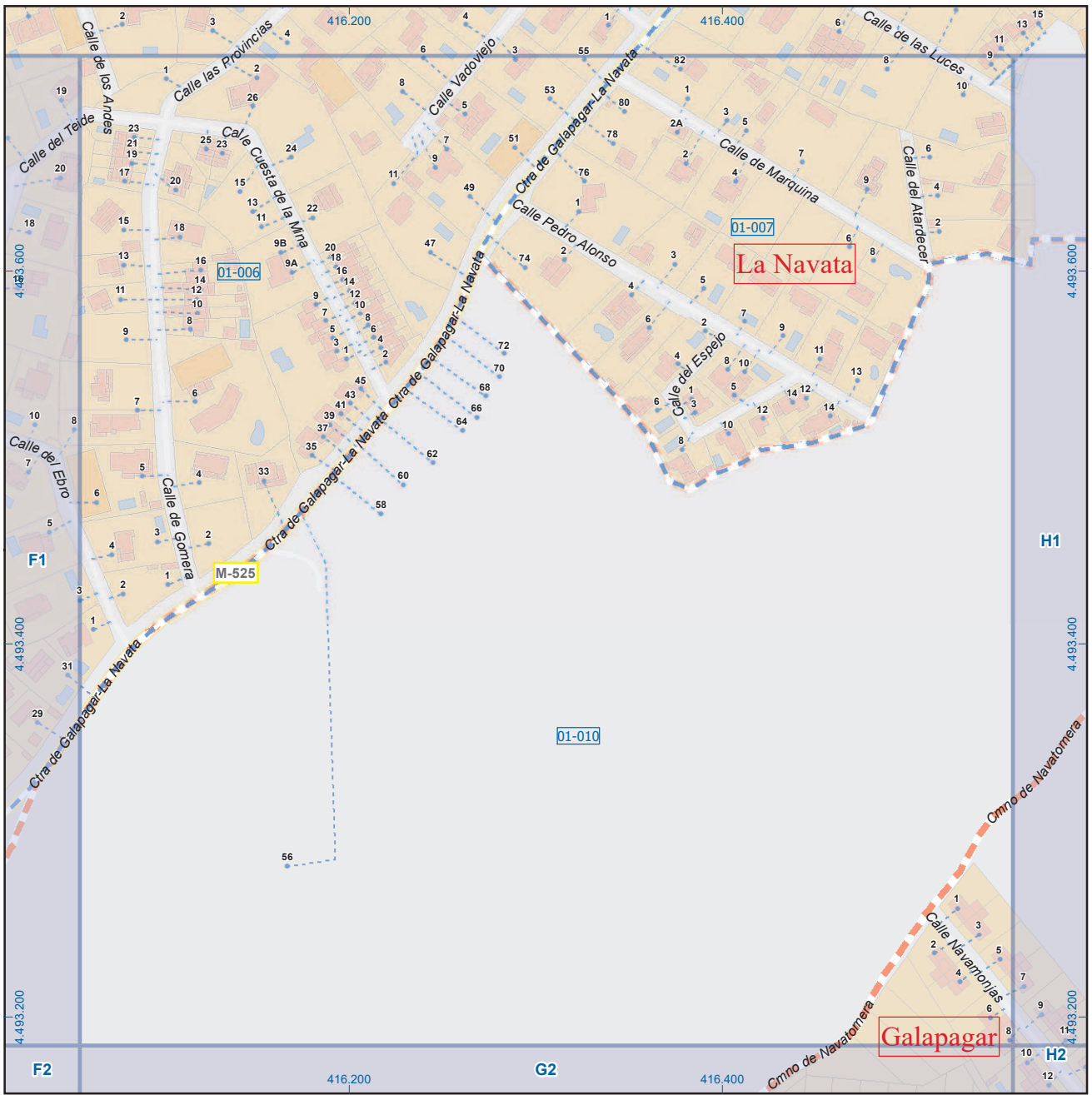
- Meco: perímetro y nombre de núcleo de población
- 01-002: límite municipal; sección censal
- A-6, M-608: autopistas y autovías; carreteras principales
- M-604, M-618: carreteras secundarias; otras carreteras
- Sanidad; ayuntamiento; estación cercanías
- Línea de ferrocarril; línea de metro ligero
- Boca de metro; estación metro ligero
- Paseillos; número de portal
- Calle
- Calles; parroquias



Dirección General de Economía
CONSEJERÍA DE ECONOMÍA,
HACIENDA Y EMPLEO



Mapa I - F1



Galapagar

Leyenda

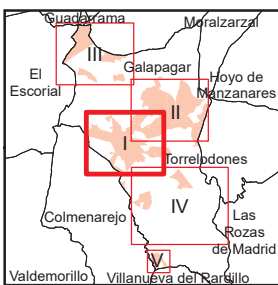
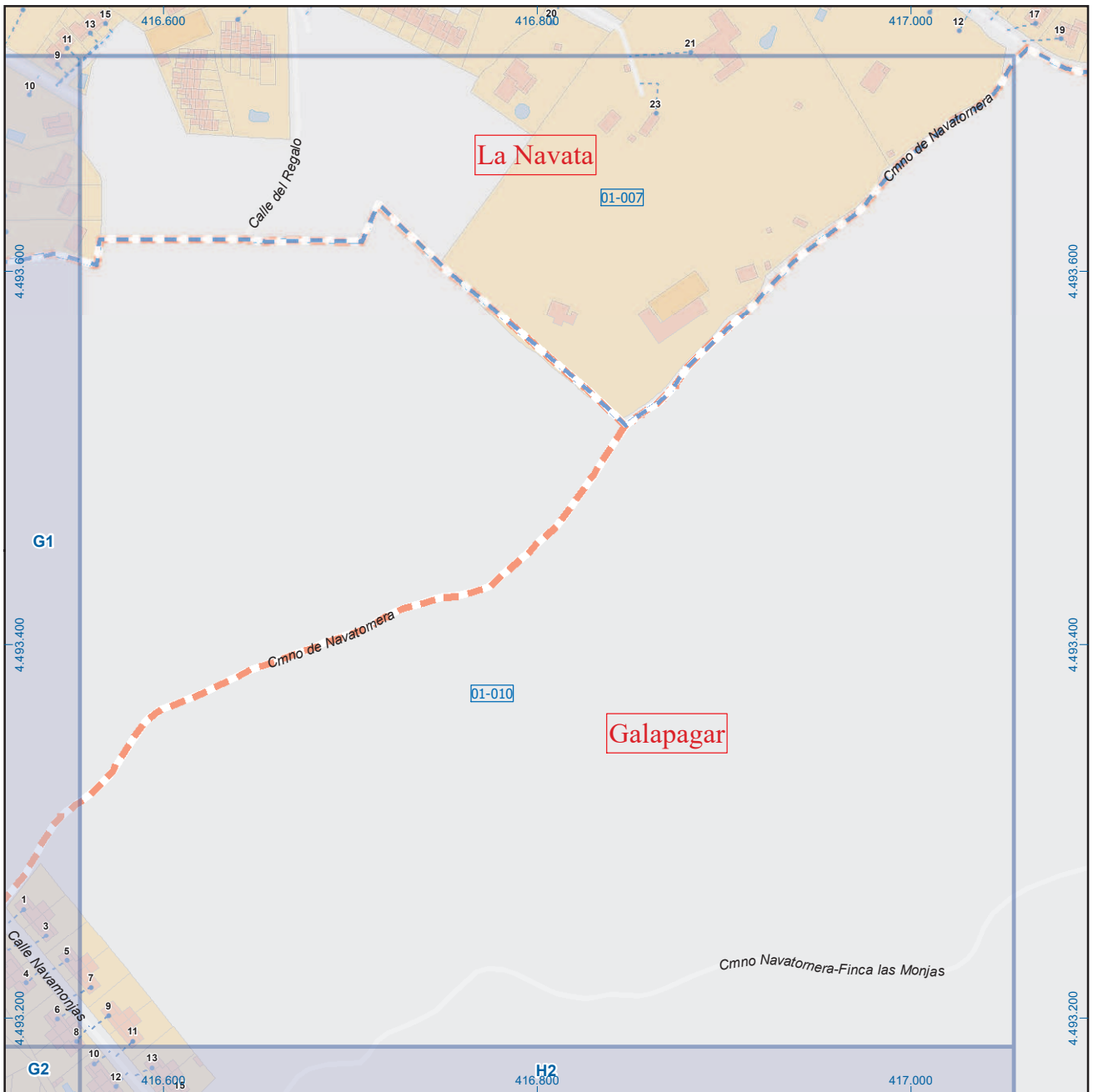
	Meco	perímetro y nombre de núcleo de población	
	01-002	límite municipal; sección censal	
	A-6	autopistas y autovías; carreteras principales	
	M-604	carreteras secundarias; otras carreteras	
		sanidad; ayuntamiento; estación cercanías	
		línea de ferrocarril; línea de metro ligero	
		boca de metro; estación metro ligero	
	1	paseillos; número de portal	
		Calle	calles; parroquias



Dirección General de Economía
CONSEJERÍA DE ECONOMÍA,
HACIENDA Y EMPLEO



Mapa I - G1



A1	B1	C1	D1	E1	F1	G1	H1
A2	B2	C2	D2	E2	F2	G2	H2
A3	B3	C3	D3	E3	F3	G3	H3
A4	B4	C4	D4	E4	F4	G4	H4
A5	B5	C5	D5	E5	F5	G5	H5
A6	B6	C6	D6	E6	F6	G6	H6

Galapagar

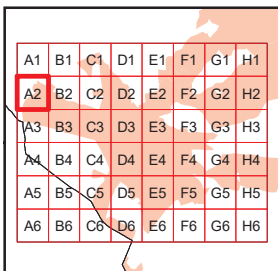
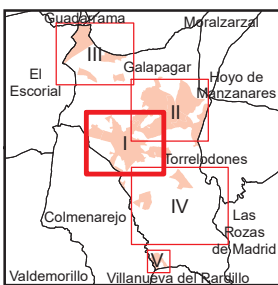
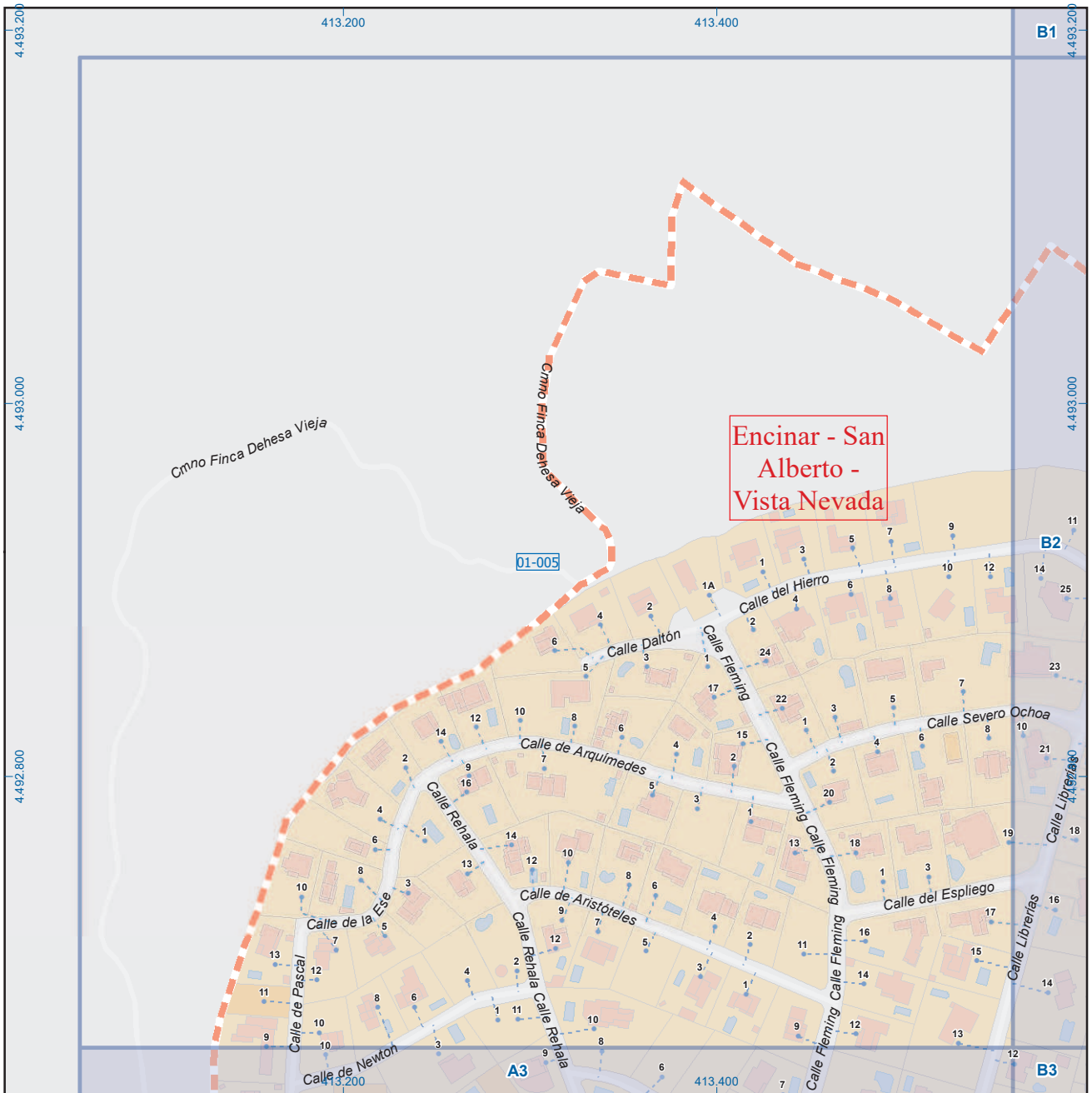
Leyenda



Dirección General de Economía
CONSEJERÍA DE ECONOMÍA,
HACIENDA Y EMPLEO



Mapa I - H1



Galapagar

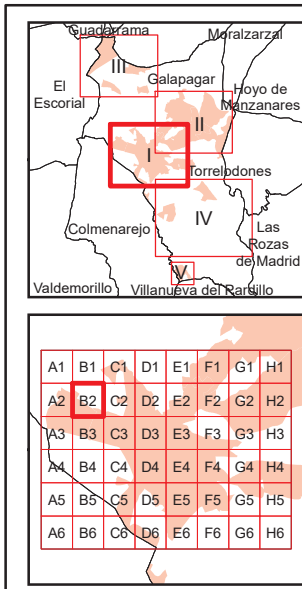
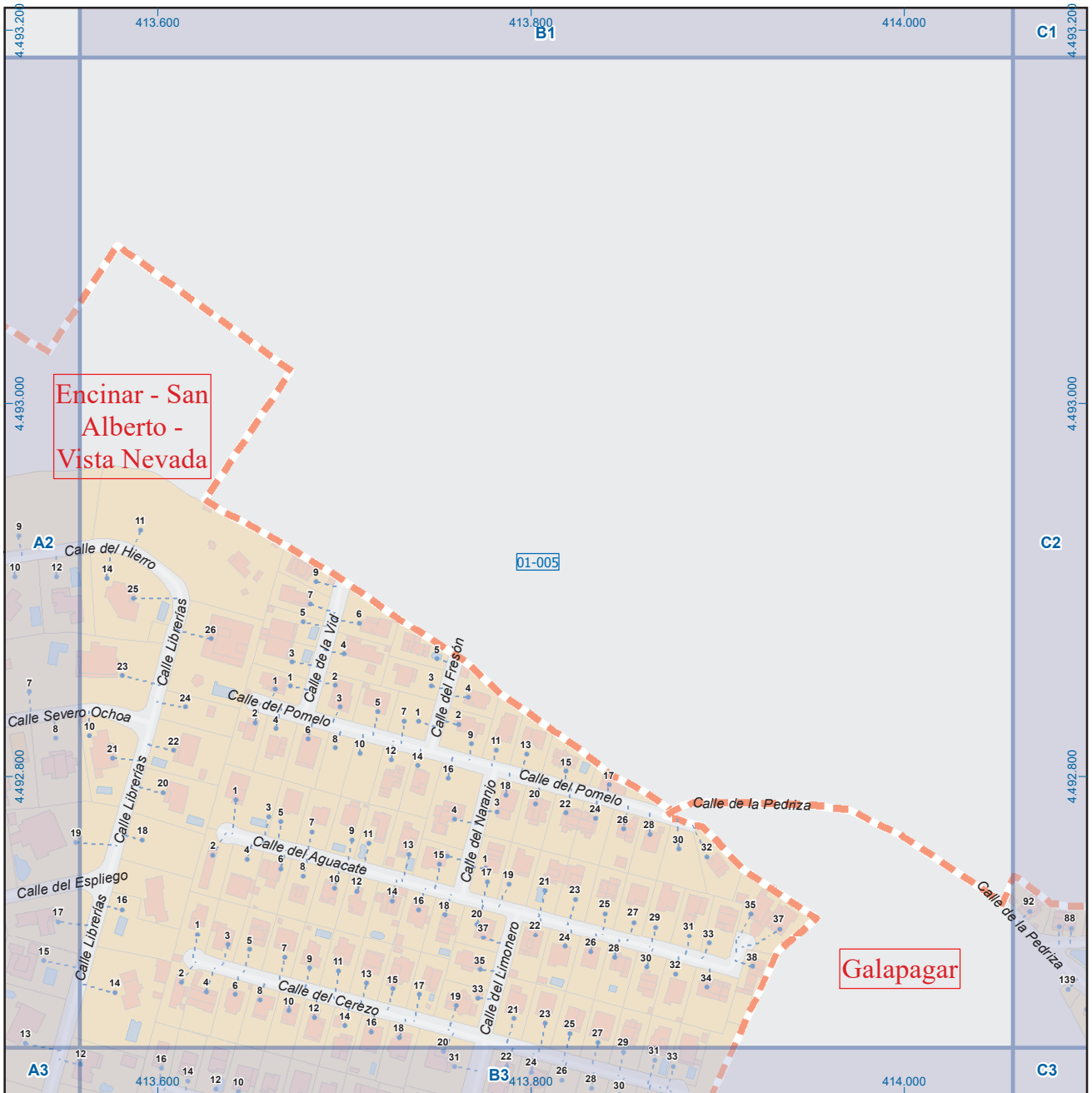
Leyenda



Dirección General de Economía
CONSEJERÍA DE ECONOMÍA,
HACIENDA Y EMPLEO

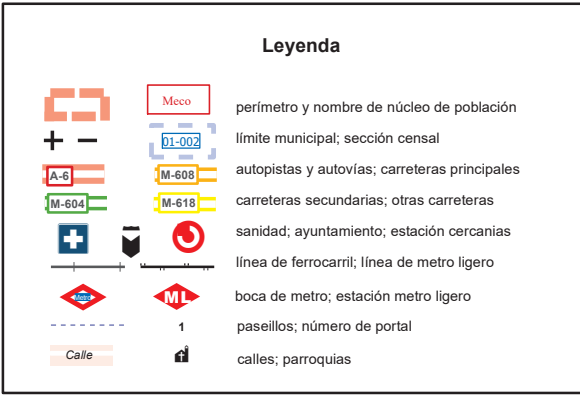


Mapa I - A2



Galapagar

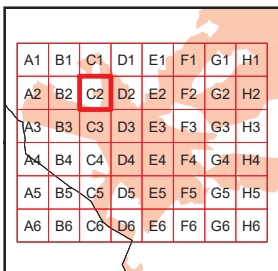
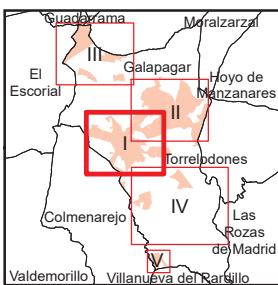
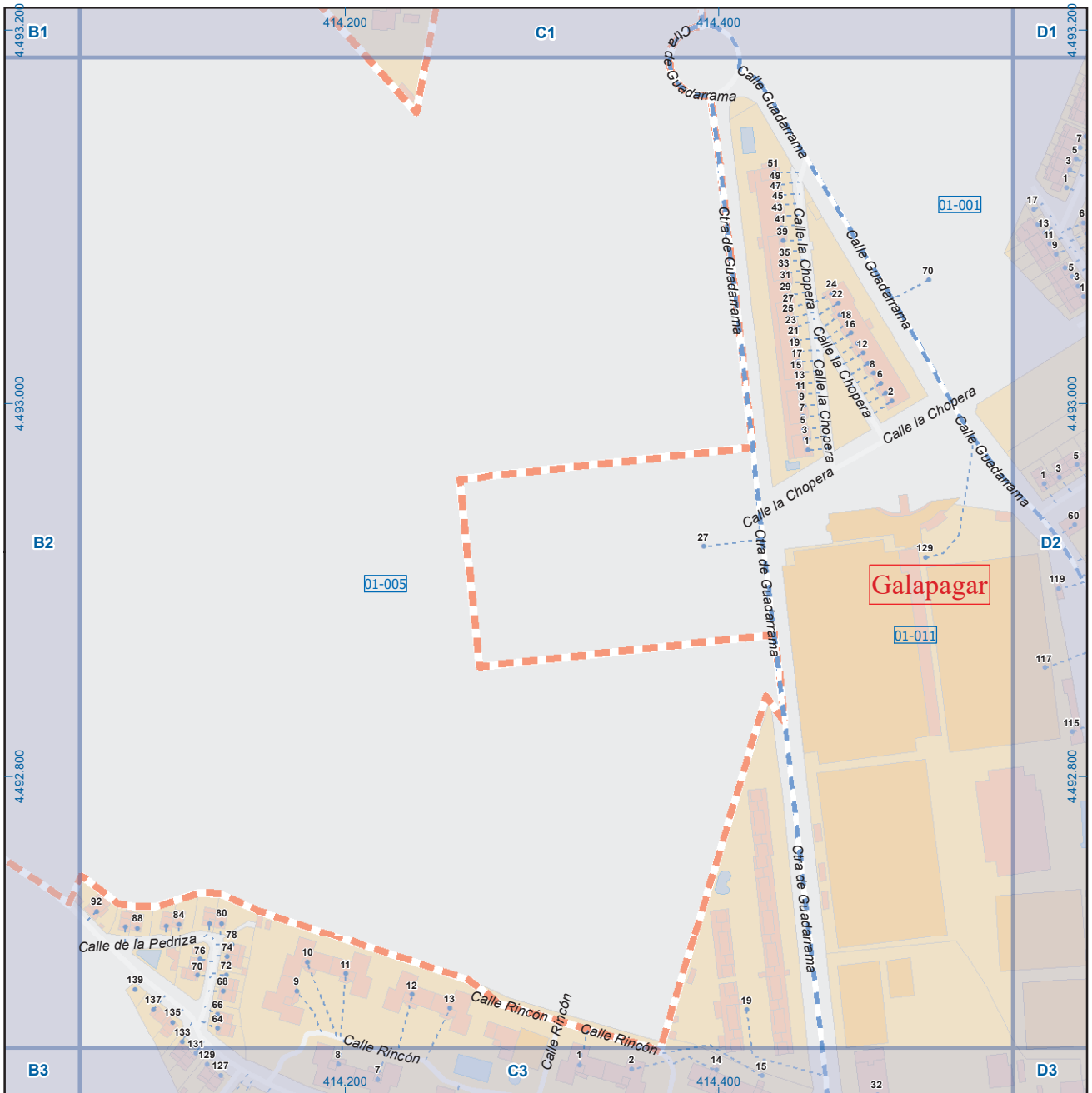
Legenda



Dirección General de Economía
CONSEJERÍA DE ECONOMÍA,
HACIENDA Y EMPLEO



Mapa I - B2



Galapagar

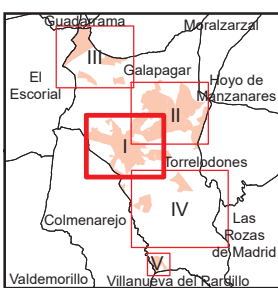
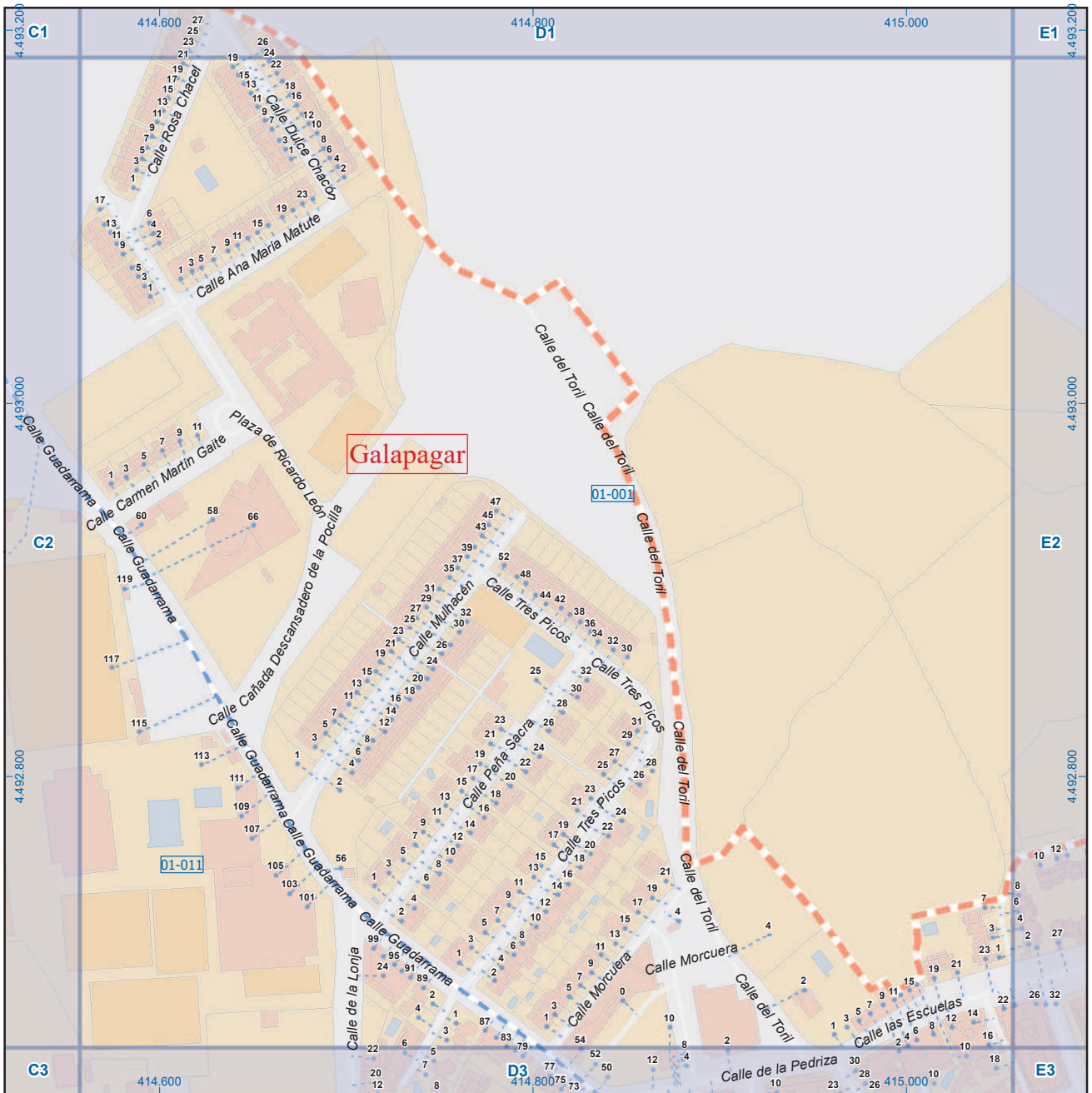
Leyenda



Dirección General de Economía
CONSEJERÍA DE ECONOMÍA,
HACIENDA Y EMPLEO



Mapa I - C2



Galapagar

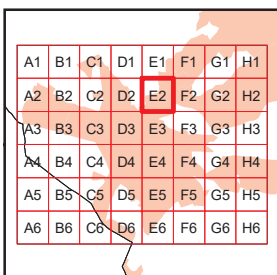
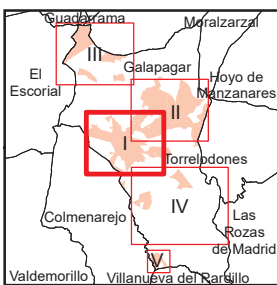
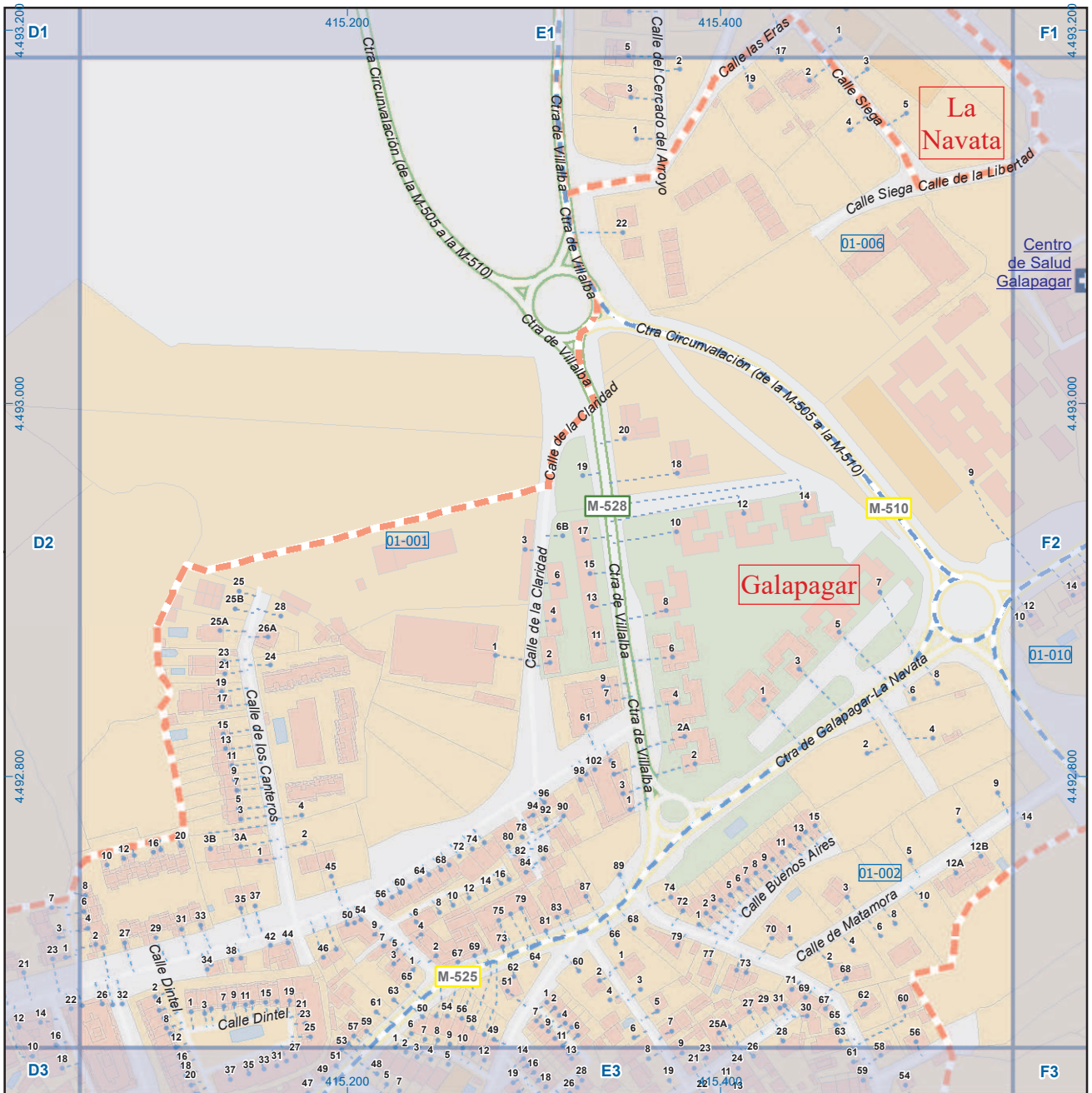
Legenda



Dirección General de Economía
CONSEJERÍA DE ECONOMÍA,
HACIENDA Y EMPLEO



Mapa I - D2



Galapagar

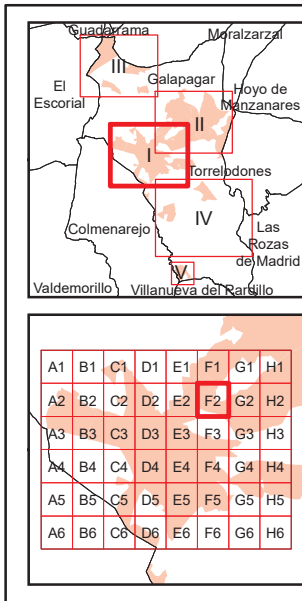
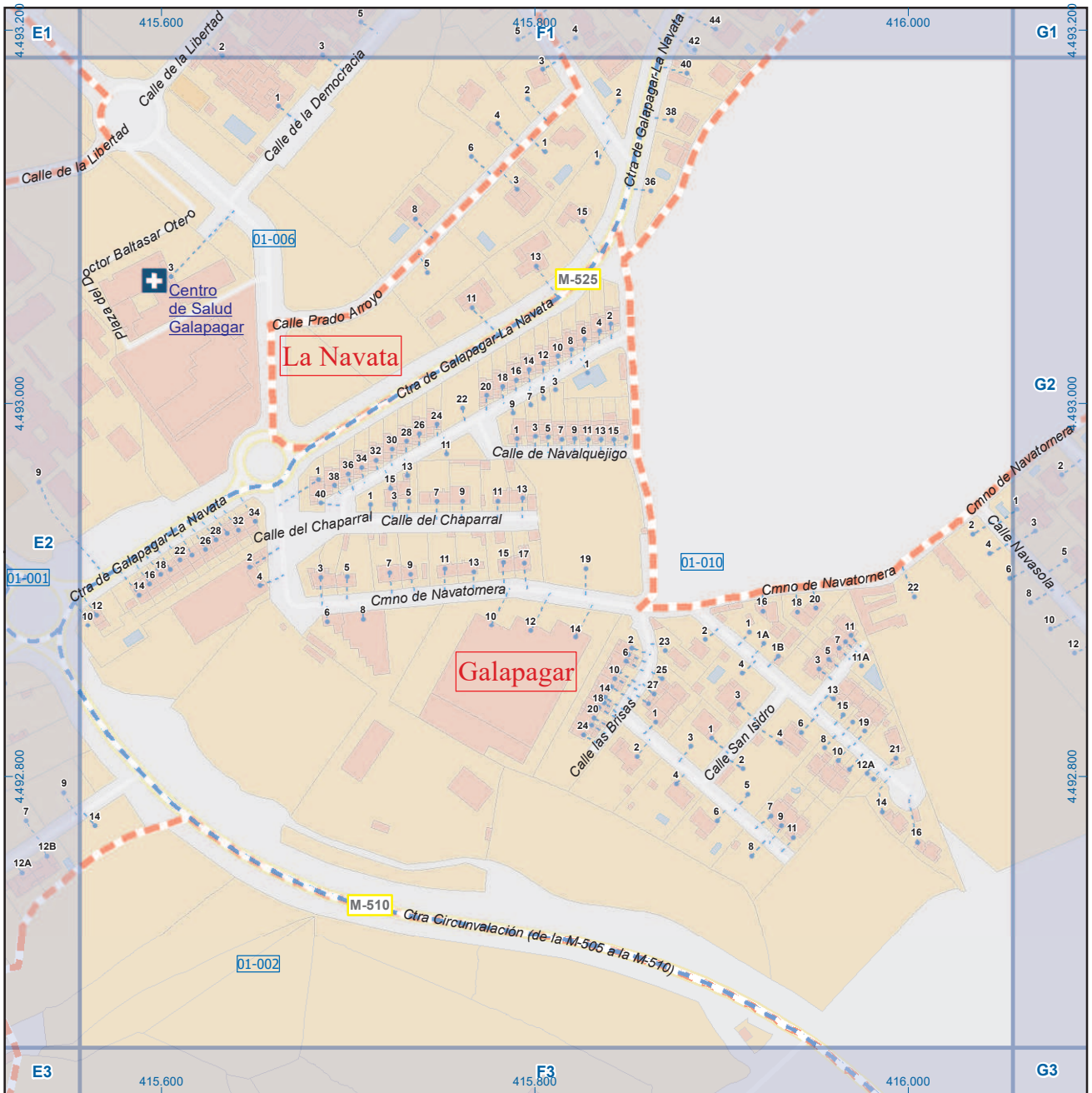
Legenda



Dirección General de Economía
CONSEJERÍA DE ECONOMÍA,
HACIENDA Y EMPLEO



Mapa I - E2



Galapagar

Leyenda

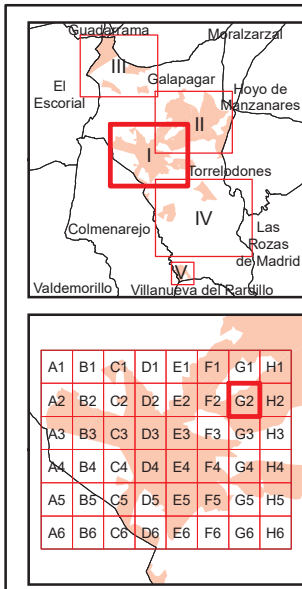
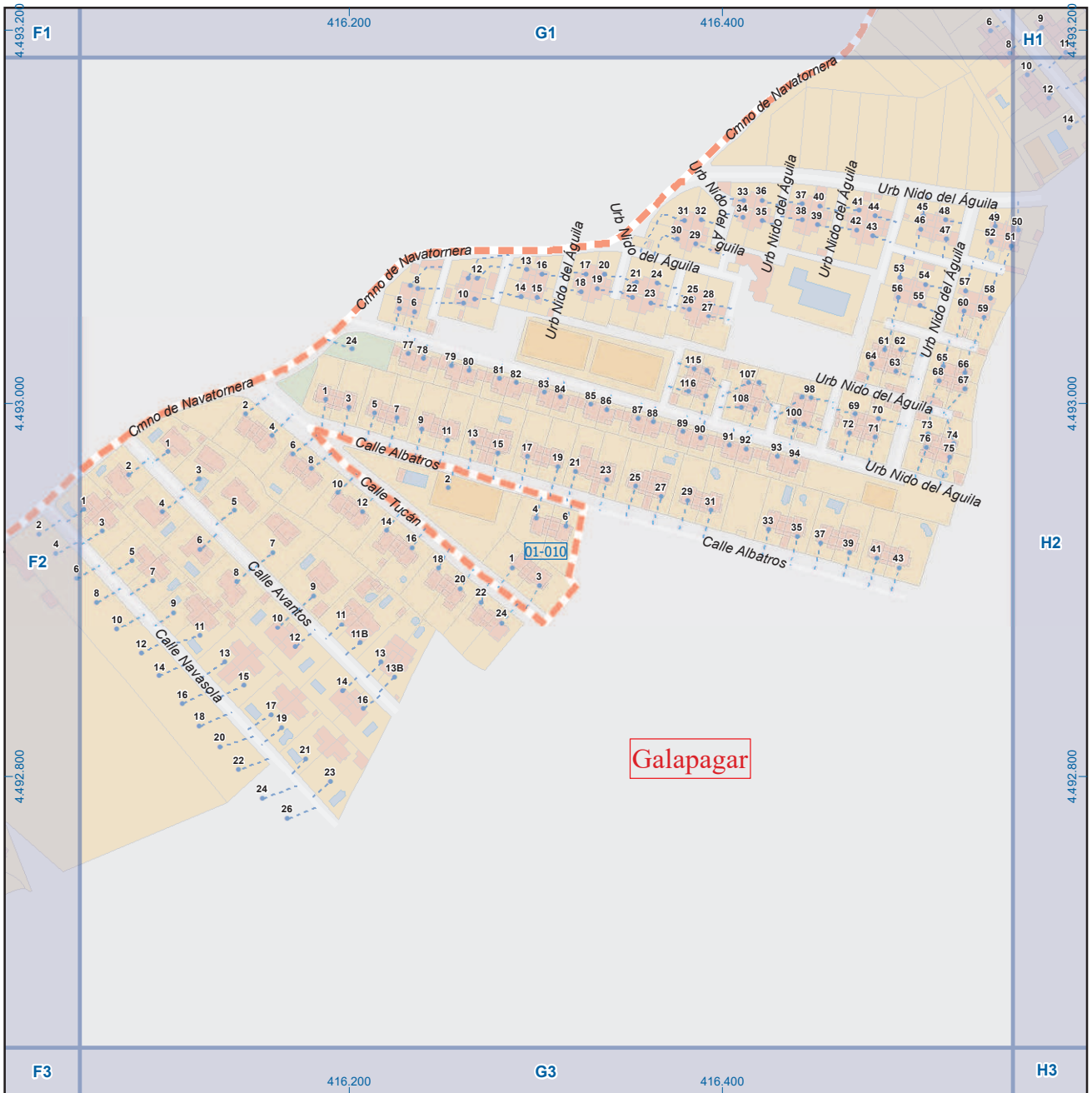
	Meco	perímetro y nombre de núcleo de población
	01-002	límite municipal; sección censal
	A-6	autopistas y autovías; carreteras principales
	M-604	carreteras secundarias; otras carreteras
		sanidad; ayuntamiento; estación cercanías
		línea de ferrocarril; línea de metro ligero
		boca de metro; estación metro ligero
	1	paseillos; número de portal
		calles; parroquias



Dirección General de Economía
CONSEJERÍA DE ECONOMÍA,
HACIENDA Y EMPLEO



Mapa I - F2



Galapagar

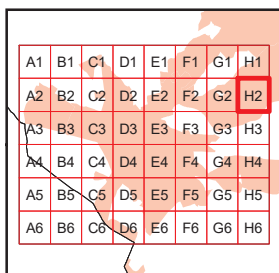
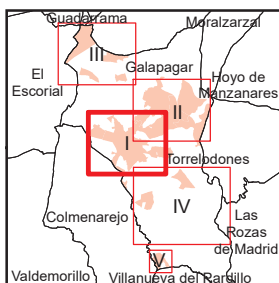
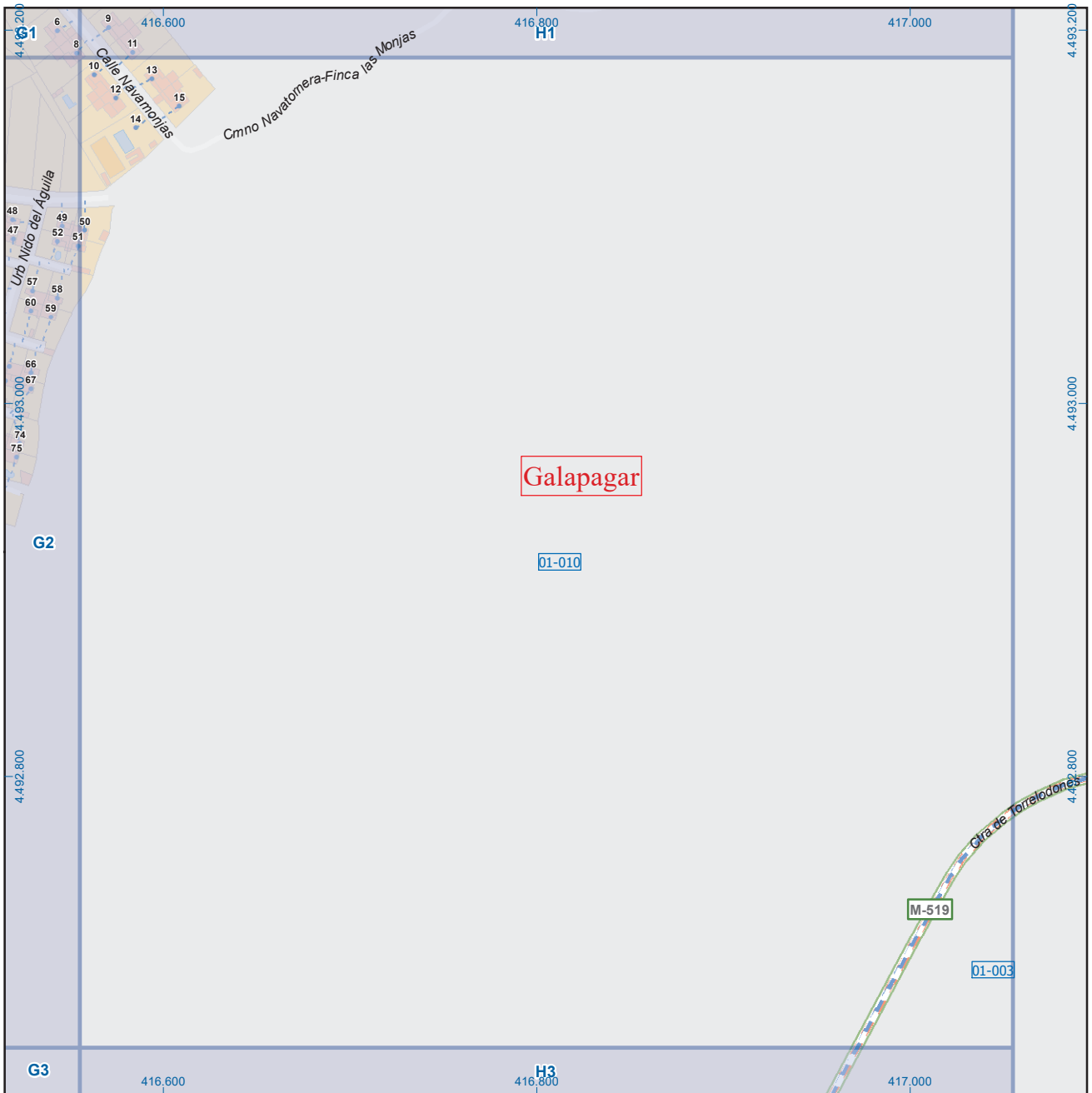
Leyenda

- Meco: perímetro y nombre de núcleo de población
- 01-002: límite municipal; sección censal
- A-6, M-608: autopistas y autovías; carreteras principales
- M-604, M-618: carreteras secundarias; otras carreteras
- Sanidad; ayuntamiento; estación cercanías
- Línea de ferrocarril; línea de metro ligero
- Boca de metro; estación metro ligero
- Paseillos; número de portal
- Calle
- Calles; parroquias

Dirección General de Economía
 CONSEJERÍA DE ECONOMÍA,
 HACIENDA Y EMPLEO



Mapa I - G2



Galapagar

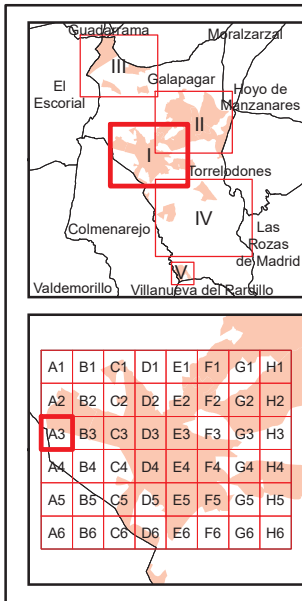
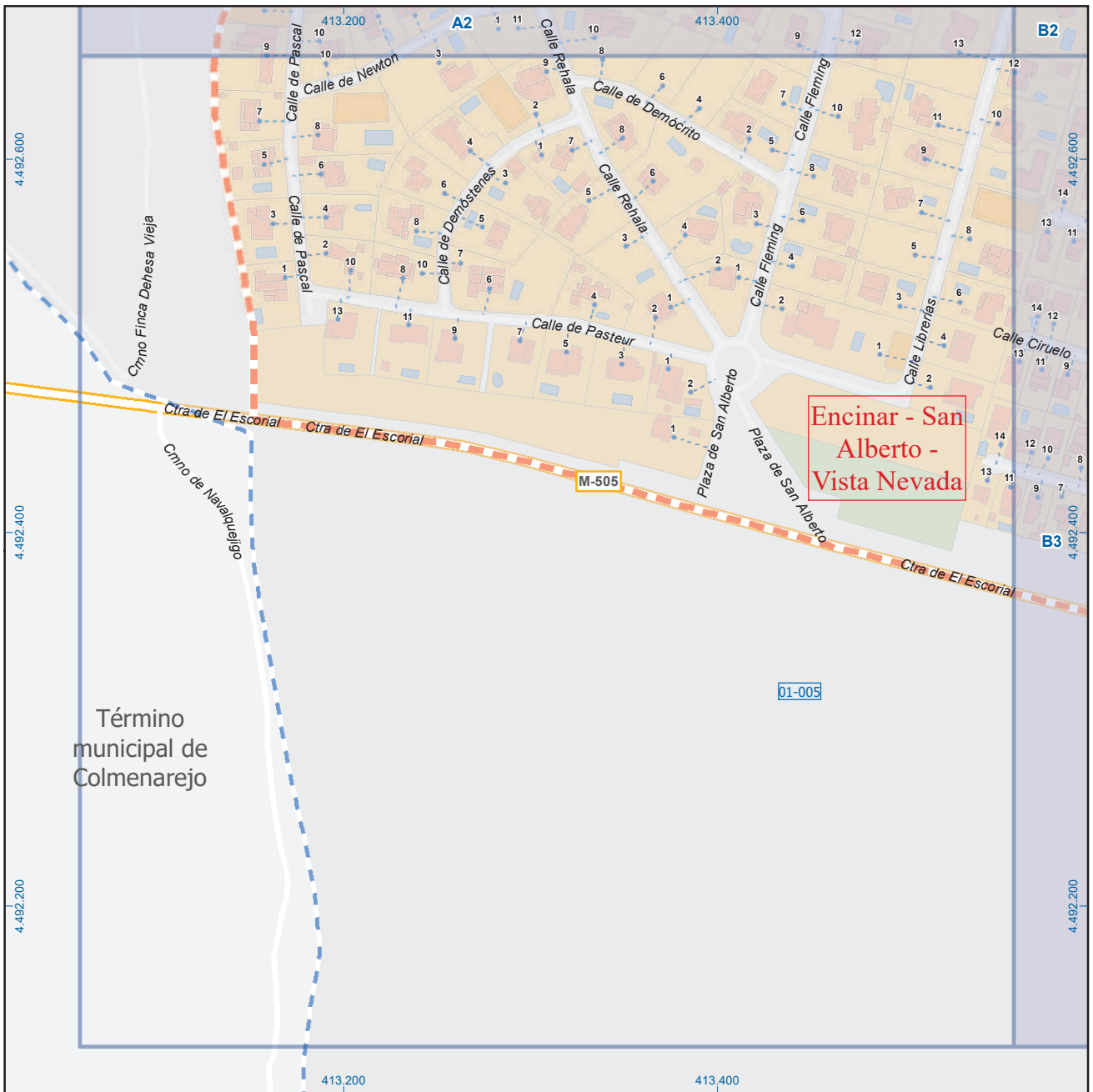
Leyenda



Dirección General de Economía
CONSEJERÍA DE ECONOMÍA,
HACIENDA Y EMPLEO

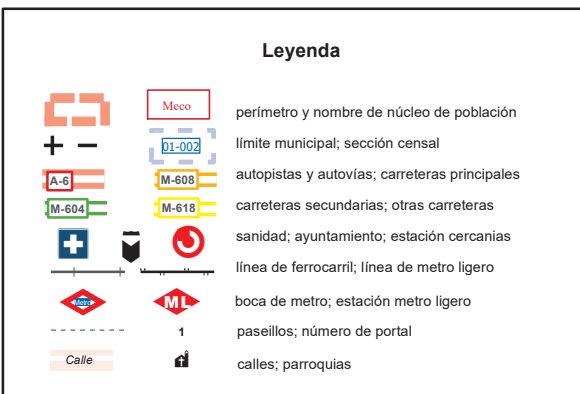


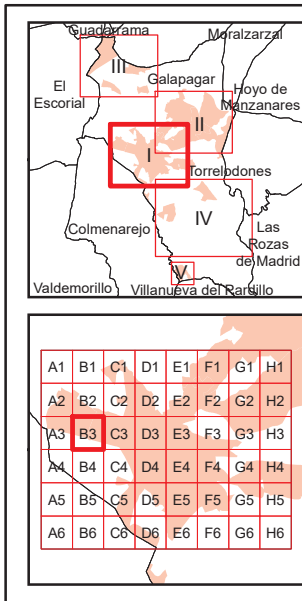
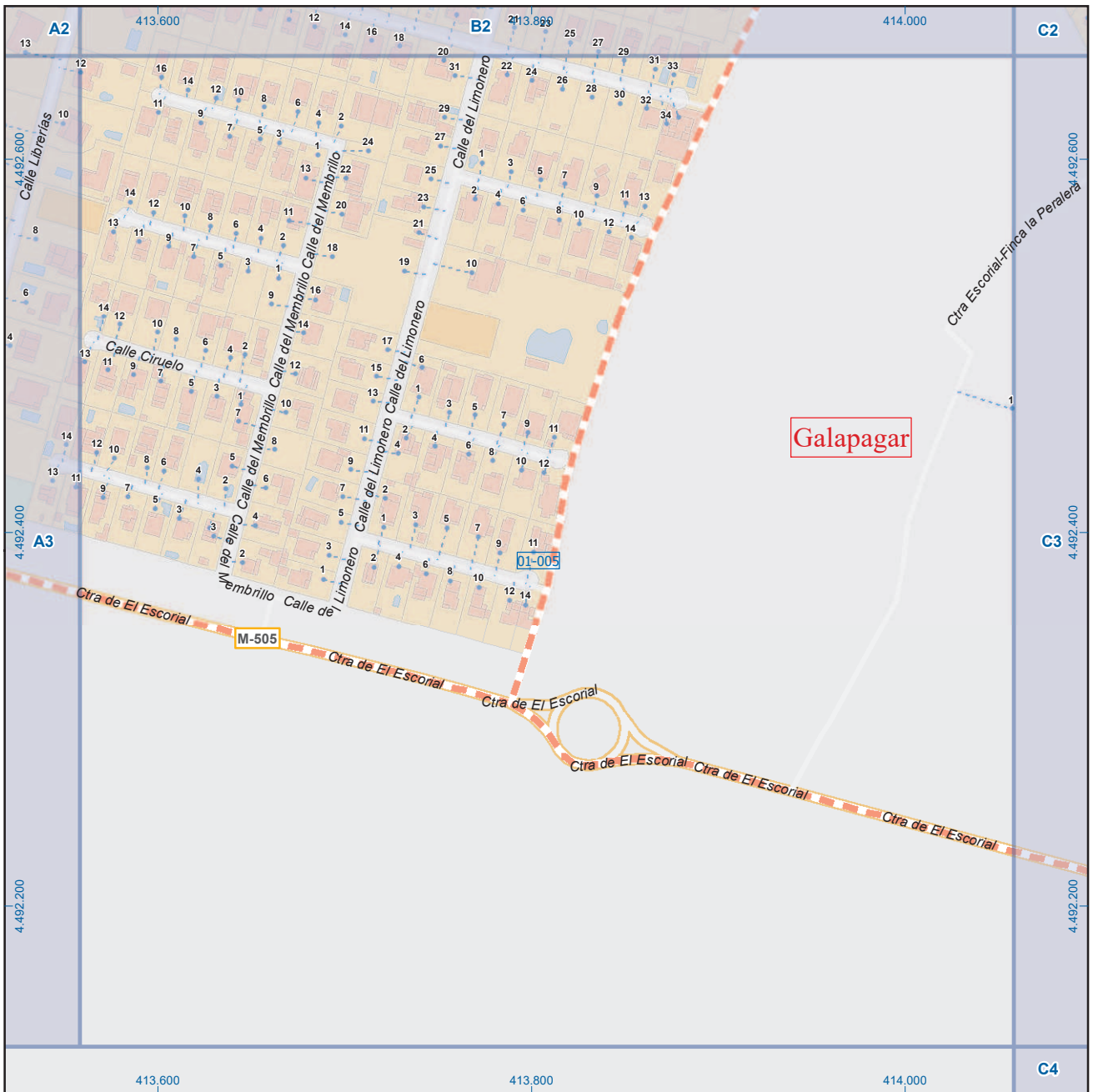
Mapa I - H2



Galapagar

Leyenda





Galapagar

Leyenda

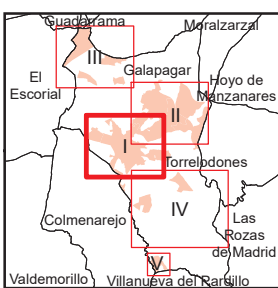
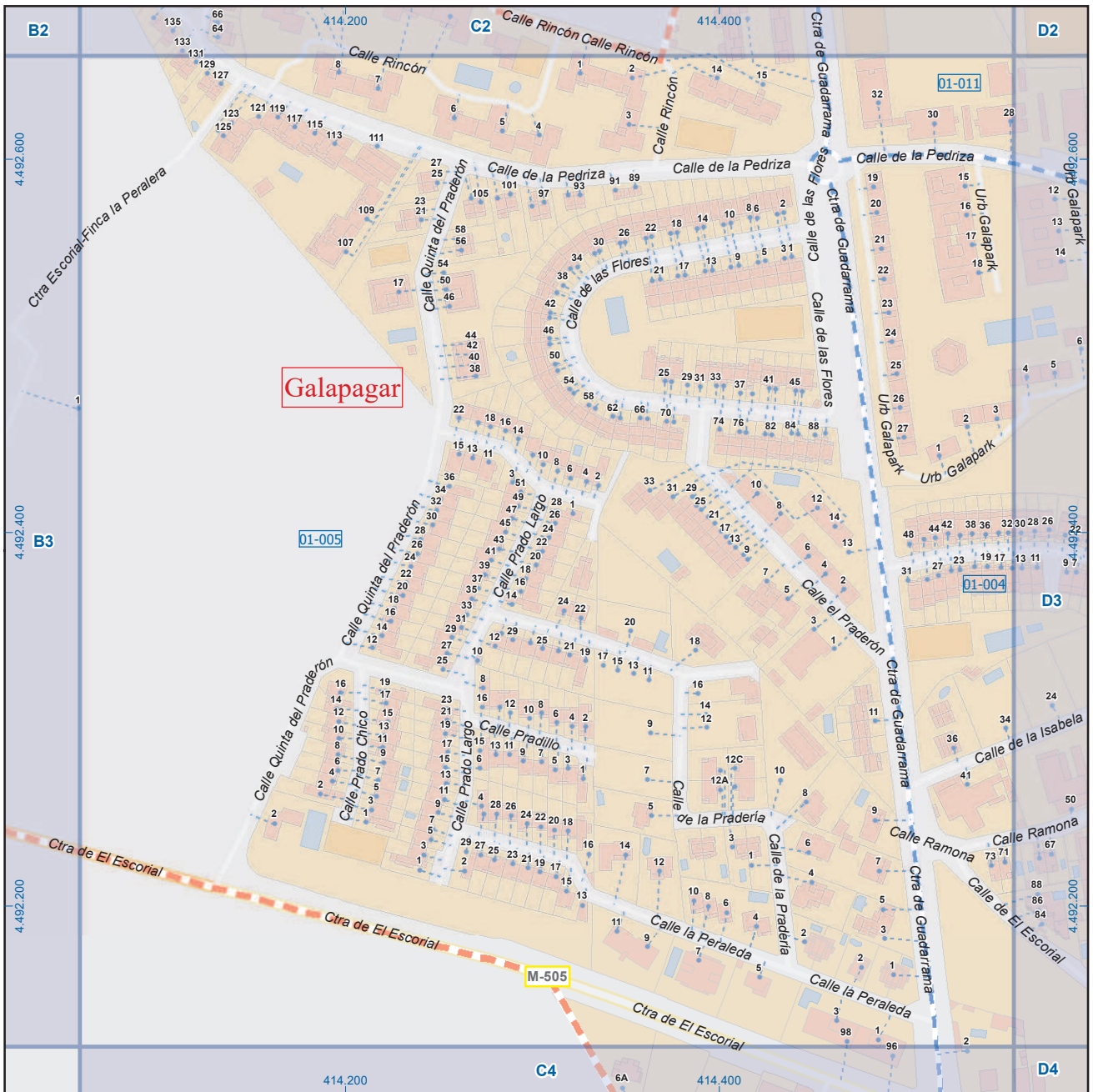
	Meco	perímetro y nombre de núcleo de población
	01-002	límite municipal; sección censal
	M-608	autopistas y autovías; carreteras principales
	M-618	carreteras secundarias; otras carreteras
		sanidad; ayuntamiento; estación cercanías
		línea de ferrocarril; línea de metro ligero
		boca de metro; estación metro ligero
	1	paseillos; número de portal
		calles; parroquias



Dirección General de Economía
CONSEJERÍA DE ECONOMÍA,
HACIENDA Y EMPLEO



Mapa I - B3



A1	B1	C1	D1	E1	F1	G1	H1
A2	B2	C2	D2	E2	F2	G2	H2
A3	B3	C3	D3	E3	F3	G3	H3
A4	B4	C4	D4	E4	F4	G4	H4
A5	B5	C5	D5	E5	F5	G5	H5
A6	B6	C6	D6	E6	F6	G6	H6

Galapagar

Leyenda

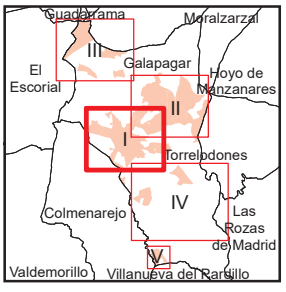
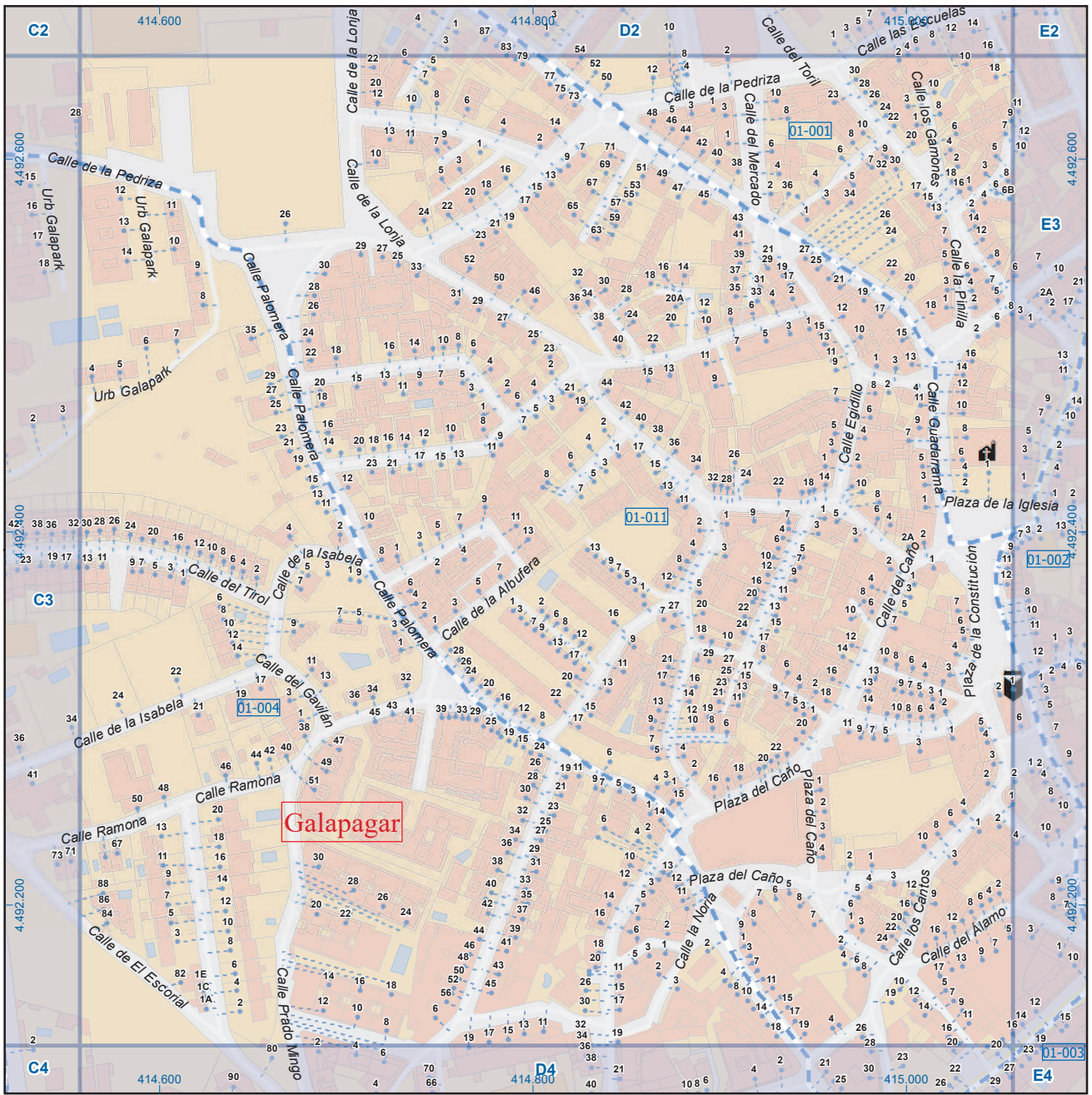
	Meco	perímetro y nombre de núcleo de población
	01-002	límite municipal; sección censal
	A-6	autopistas y autovías; carreteras principales
	M-604	carreteras secundarias; otras carreteras
		sanidad; ayuntamiento; estación cercanías
		línea de ferrocarril; línea de metro ligero
	ML	boca de metro; estación metro ligero
	1	paseillos; número de portal
	Calle	calles; parroquias



Dirección General de Economía
CONSEJERÍA DE ECONOMÍA,
HACIENDA Y EMPLEO



Mapa I - C3



A1	B1	C1	D1	E1	F1	G1	H1
A2	B2	C2	D2	E2	F2	G2	H2
A3	B3	C3	D3	E3	F3	G3	H3
A4	B4	C4	D4	E4	F4	G4	H4
A5	B5	C5	D5	E5	F5	G5	H5
A6	B6	C6	D6	E6	F6	G6	H6

Galapagar

Leyenda

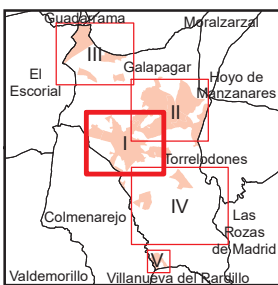
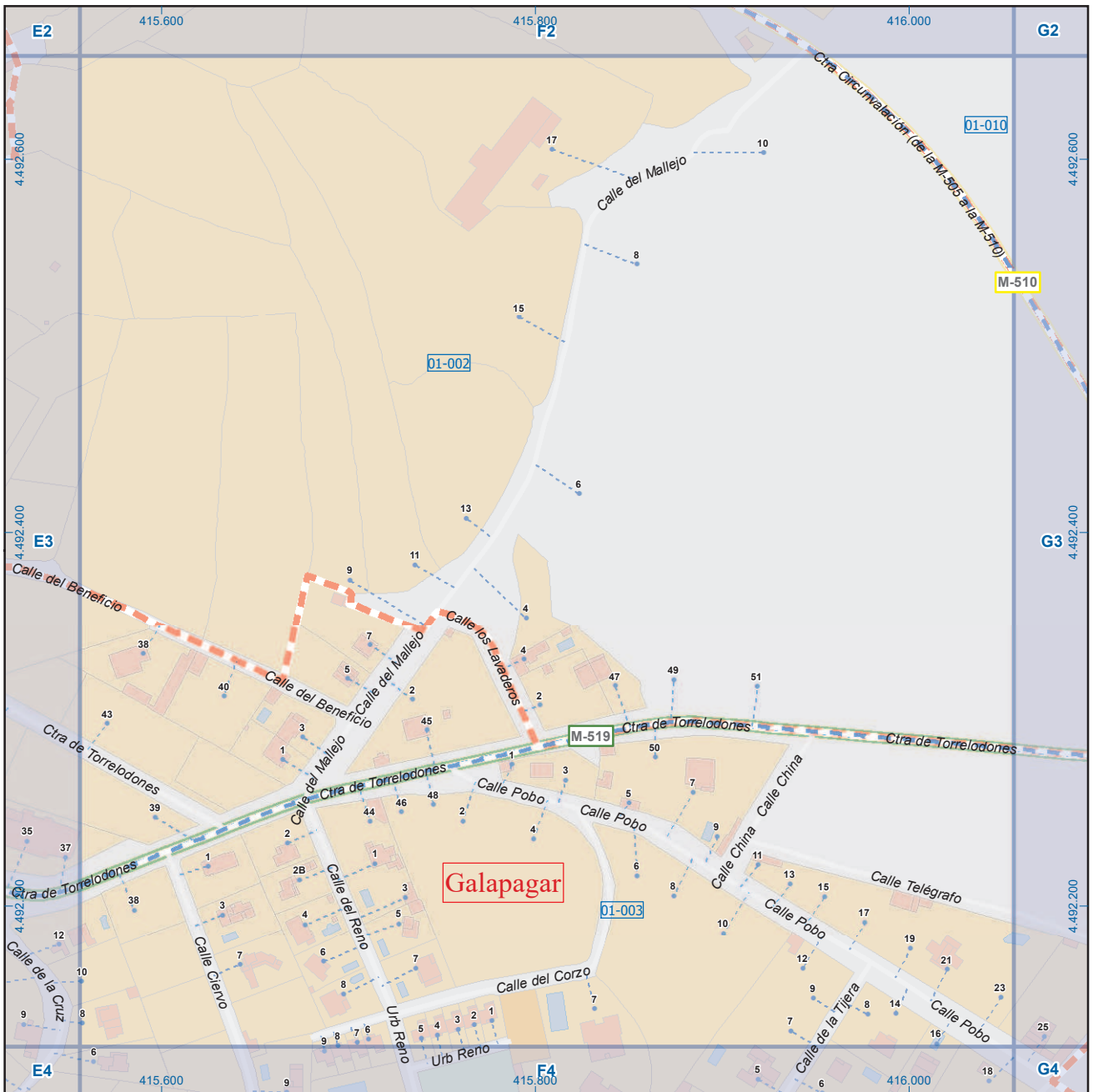
	Meco	perímetro y nombre de núcleo de población
	01-002	límite municipal; sección censal
	A-6, M-608	autopistas y autovías; carreteras principales
	M-604, M-618	carreteras secundarias; otras carreteras
		sanidad; ayuntamiento; estación cercanías
		línea de ferrocarril; línea de metro ligero
	ML	boca de metro; estación metro ligero
	1	paseillos; número de portal
	Calle	calles; parroquias



Dirección General de Economía
CONSEJERÍA DE ECONOMÍA,
HACIENDA Y EMPLEO



Mapa I - D3



Galapagar

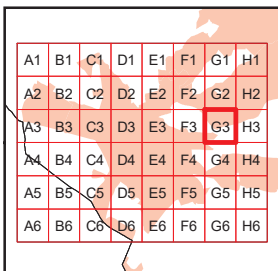
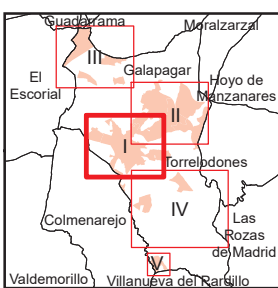
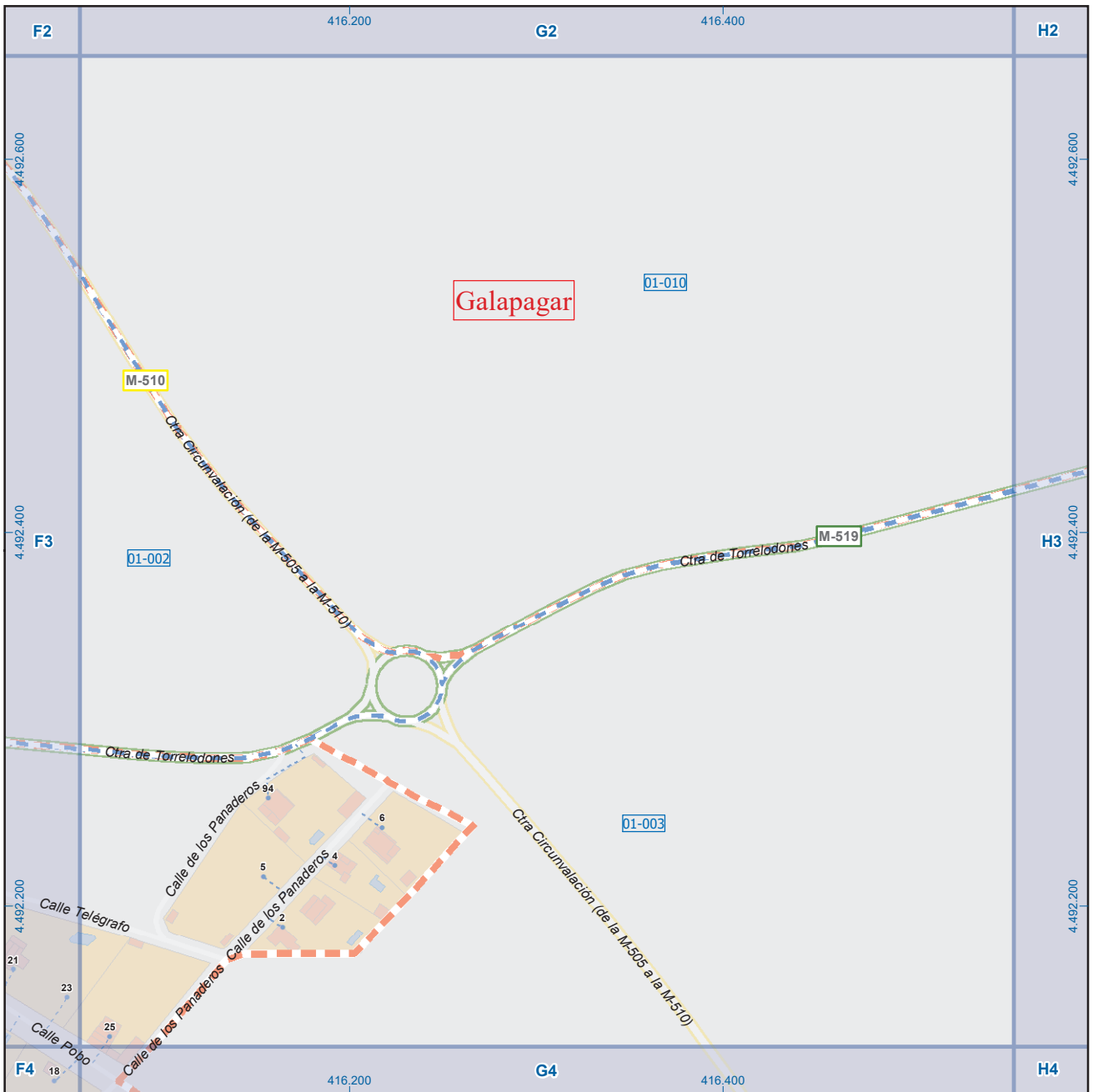
Leyenda



Dirección General de Economía
CONSEJERÍA DE ECONOMÍA,
HACIENDA Y EMPLEO



Mapa I - F3



Galapagar

Legenda

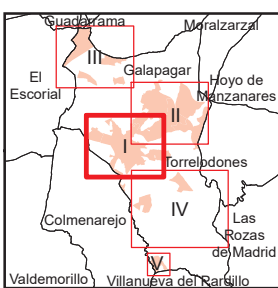
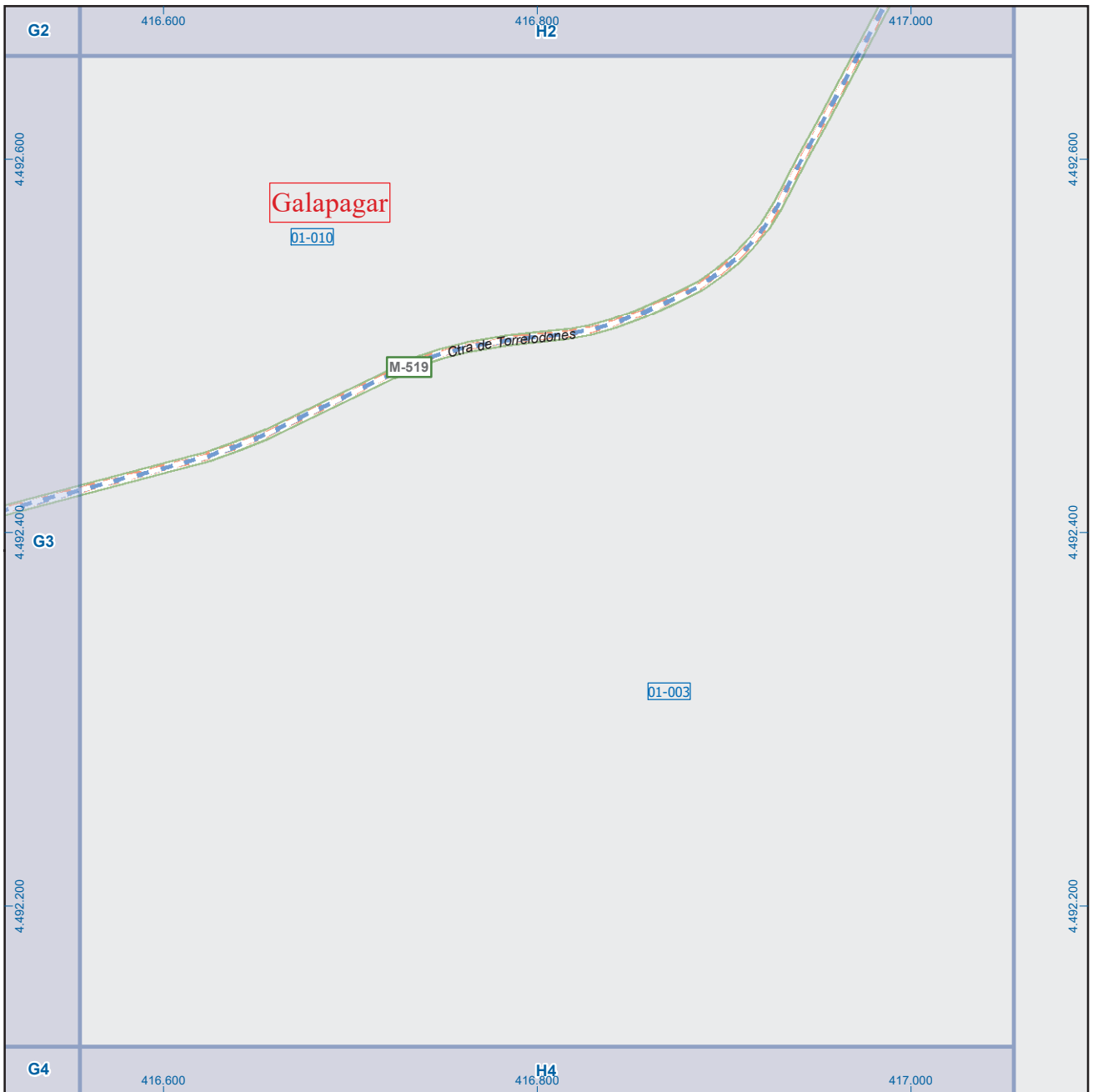
- Meco: perímetro y nombre de núcleo de población
- 01-002: límite municipal; sección censal
- A-6: autopistas y autovías; carreteras principales
- M-604: carreteras secundarias; otras carreteras
- M-608: carreteras secundarias; otras carreteras
- +: sanidad; ayuntamiento; estación cercanías
- : sanidad; ayuntamiento; estación cercanías
- : línea de ferrocarril; línea de metro ligero
- ML: boca de metro; estación metro ligero
- 1: paseillos; número de portal
- Calle: calles; parroquias



Dirección General de Economía
CONSEJERÍA DE ECONOMÍA,
HACIENDA Y EMPLEO



Mapa I - G3



Galapagar

Leyenda

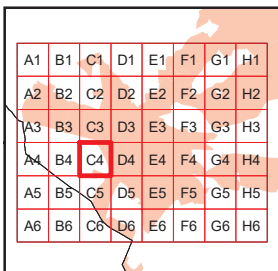
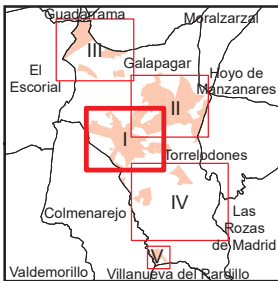
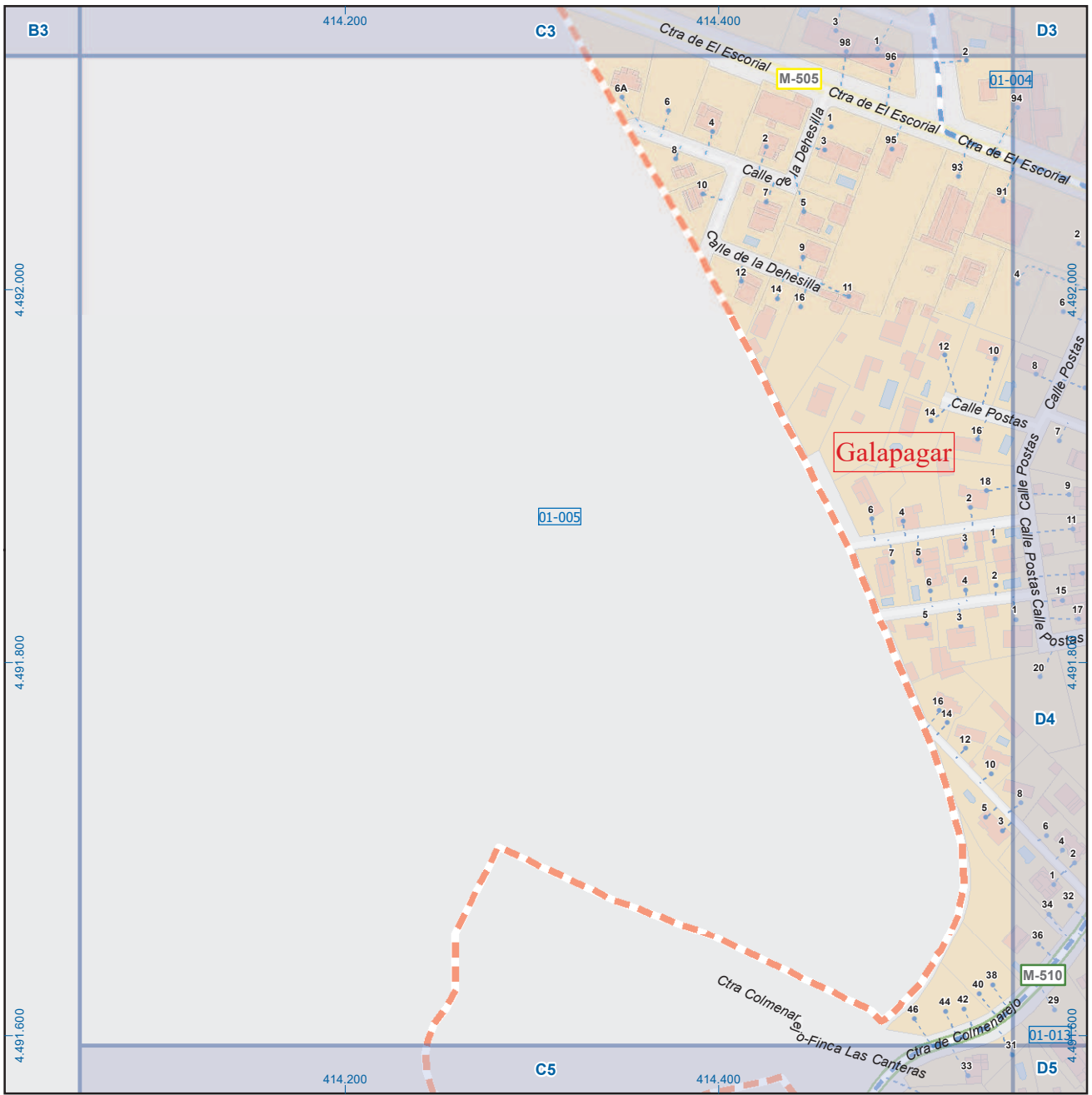


Dirección General de Economía
CONSEJERÍA DE ECONOMÍA,
HACIENDA Y EMPLEO



ESCALA GRÁFICA

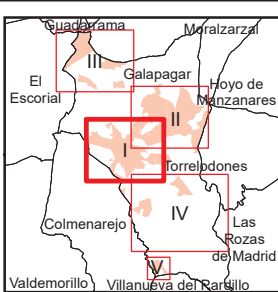
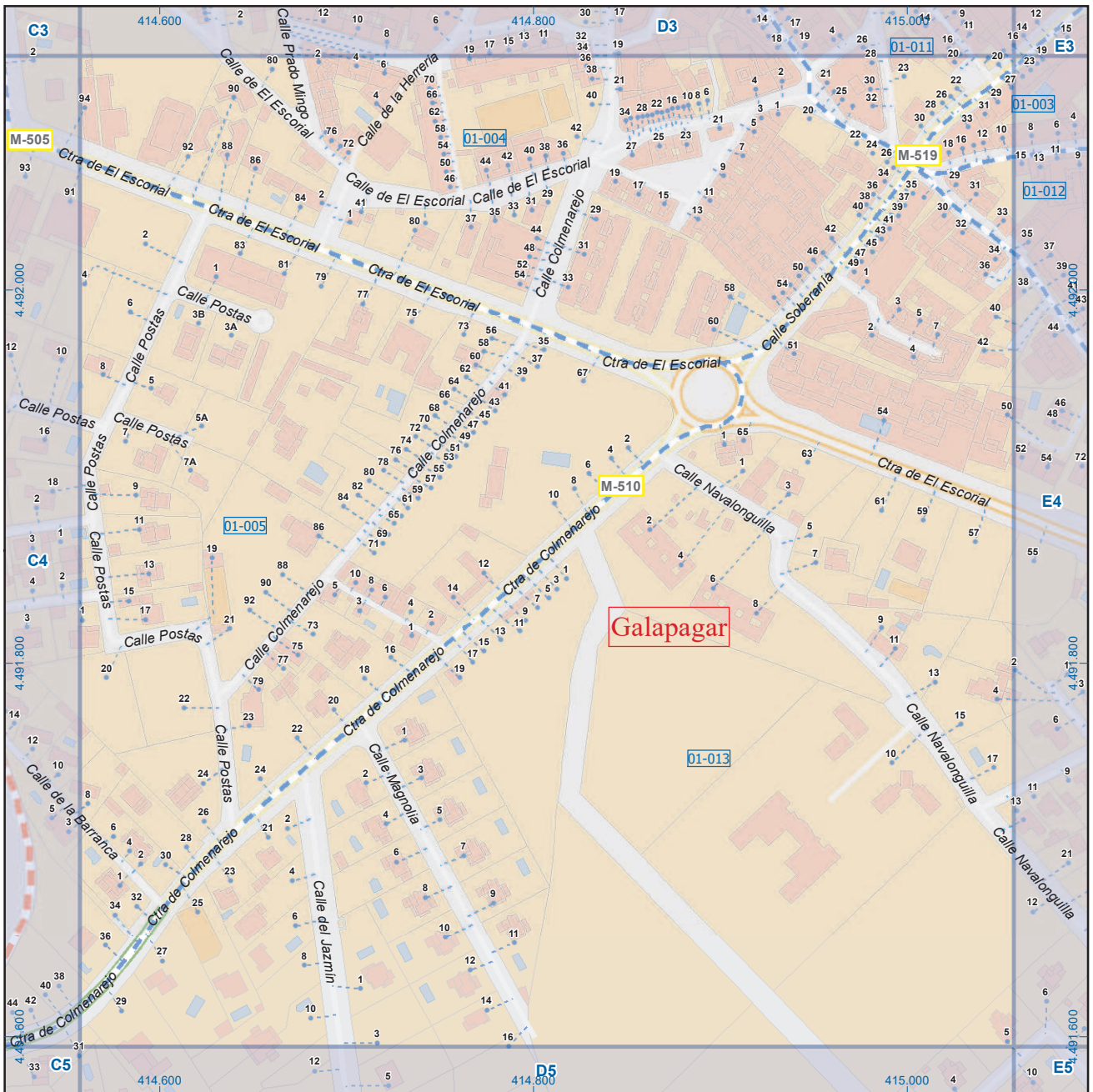
Mapa I - H3



Galapagar

Leyenda

	Meco	perímetro y nombre de núcleo de población
	01-002	límite municipal; sección censal
	M-608	autopistas y autovías; carreteras principales
	M-618	carreteras secundarias; otras carreteras
		sanidad; ayuntamiento; estación cercanías
		línea de ferrocarril; línea de metro ligero
		boca de metro; estación metro ligero
	1	paseillos; número de portal
		calles; parroquias



A1	B1	C1	D1	E1	F1	G1	H1
A2	B2	C2	D2	E2	F2	G2	H2
A3	B3	C3	D3	E3	F3	G3	H3
A4	B4	C4	D4	E4	F4	G4	H4
A5	B5	C5	D5	E5	F5	G5	H5
A6	B6	C6	D6	E6	F6	G6	H6

Galapagar

Leyenda

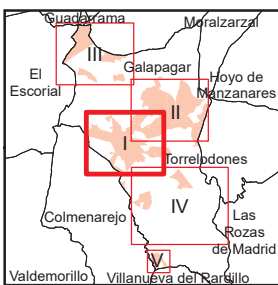
- Meco: perímetro y nombre de núcleo de población
- 01-002: límite municipal; sección censal
- A-6, M-608: autopistas y autovías; carreteras principales
- M-604, M-618: carreteras secundarias; otras carreteras
- Sanidad; ayuntamiento; estación cercanías
- Línea de ferrocarril; línea de metro ligero
- Boca de metro; estación metro ligero
- Paseillos; número de portal
- Calle: calles; parroquias



Dirección General de Economía
CONSEJERÍA DE ECONOMÍA,
HACIENDA Y EMPLEO



Mapa I - D4



A1	B1	C1	D1	E1	F1	G1	H1
A2	B2	C2	D2	E2	F2	G2	H2
A3	B3	C3	D3	E3	F3	G3	H3
A4	B4	C4	D4	E4	F4	G4	H4
A5	B5	C5	D5	E5	F5	G5	H5
A6	B6	C6	D6	E6	F6	G6	H6

Galapagar

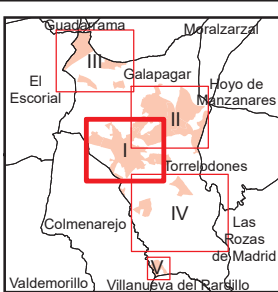
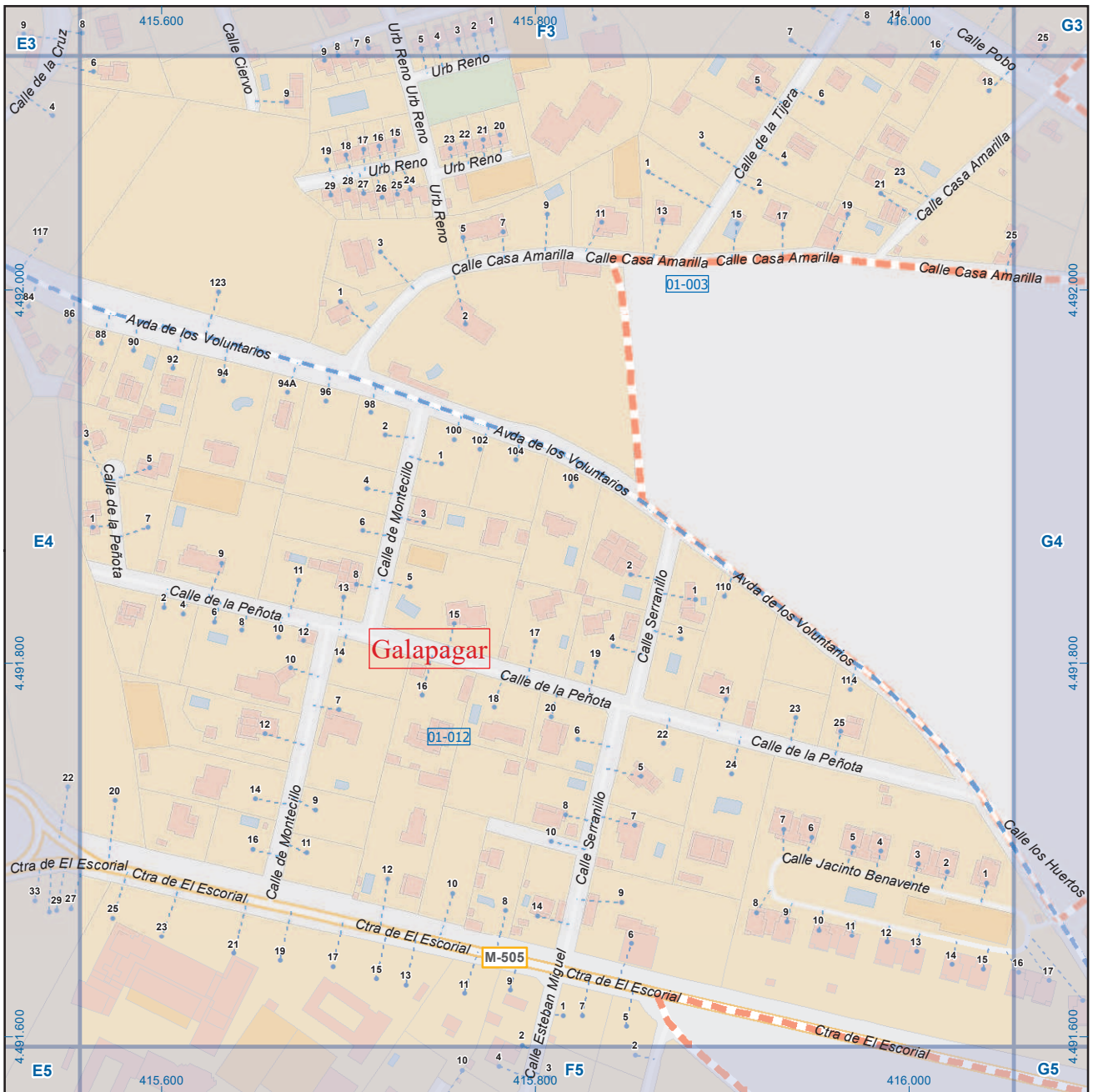
Legenda

- Meco perimetro y nombre de núcleo de población
- 01-002 límite municipal; sección censal
- A-6 M-608 autopistas y autovías; carreteras principales
- M-604 M-618 carreteras secundarias; otras carreteras
- Sanidad; ayuntamiento; estación cercanías
- Línea de ferrocarril; línea de metro ligero
- Boca de metro; estación metro ligero
- Paseillos; número de portal
- Calle
- Calles; parroquias

Dirección General de Economía
CONSEJERÍA DE ECONOMÍA,
HACIENDA Y EMPLEO



Mapa I - E4



A1	B1	C1	D1	E1	F1	G1	H1
A2	B2	C2	D2	E2	F2	G2	H2
A3	B3	C3	D3	E3	F3	G3	H3
A4	B4	C4	D4	E4	F4	G4	H4
A5	B5	C5	D5	E5	F5	G5	H5
A6	B6	C6	D6	E6	F6	G6	H6

Galapagar

Leyenda

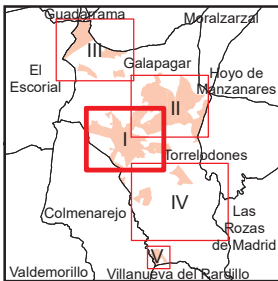
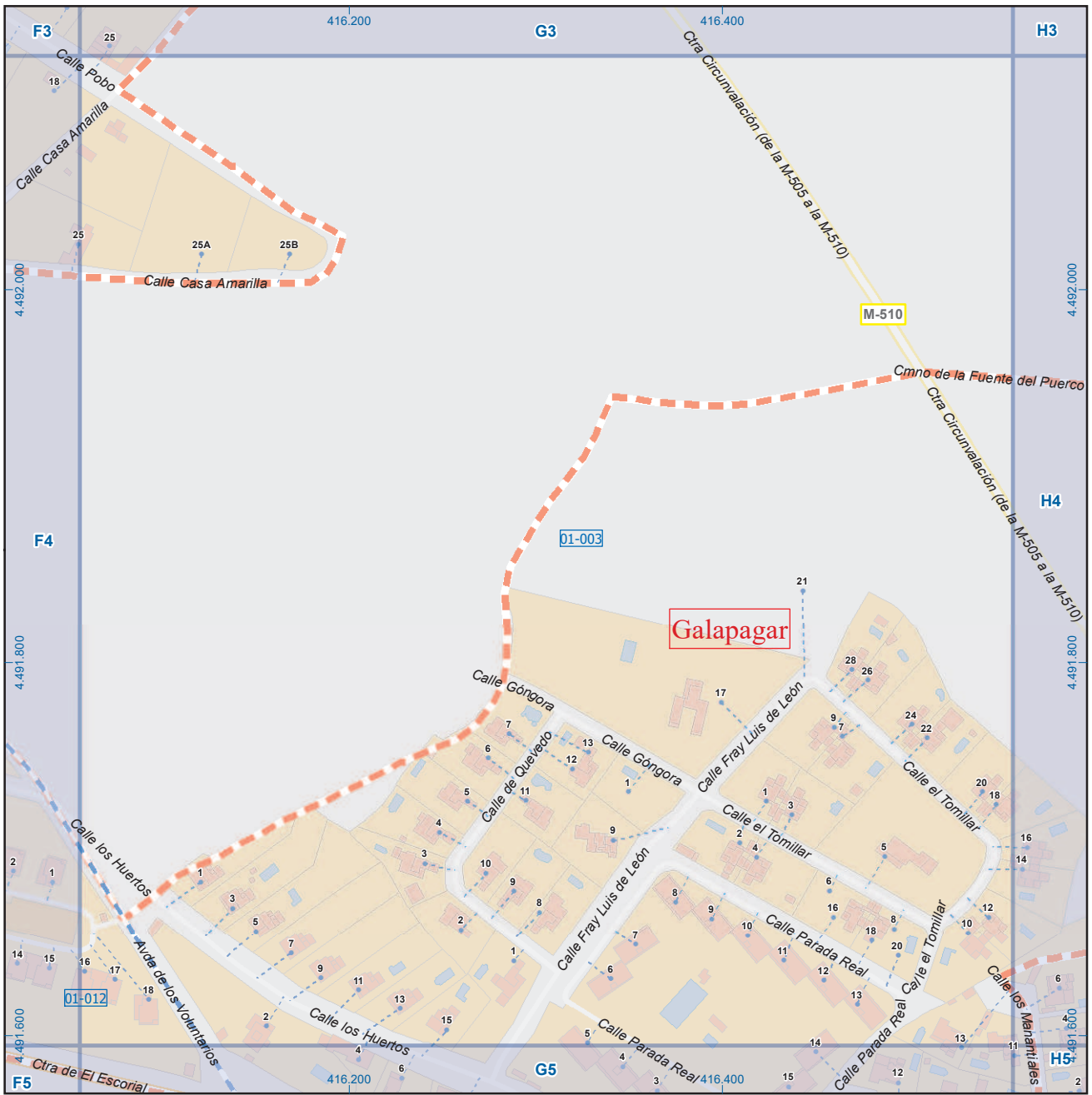
- Meco perímetro y nombre de núcleo de población
- 01-002 límite municipal; sección censal
- A-6 M-608 autopistas y autovías; carreteras principales
- M-604 M-618 carreteras secundarias; otras carreteras
- Sanidad; ayuntamiento; estación cercanías
- Línea de ferrocarril; línea de metro ligero
- Boca de metro; estación metro ligero
- Paseillos; número de portal
- Calle
- Calles; parroquias



Dirección General de Economía
CONSEJERÍA DE ECONOMÍA,
HACIENDA Y EMPLEO



Mapa I - F4



A1	B1	C1	D1	E1	F1	G1	H1
A2	B2	C2	D2	E2	F2	G2	H2
A3	B3	C3	D3	E3	F3	G3	H3
A4	B4	C4	D4	E4	F4	G4	H4
A5	B5	C5	D5	E5	F5	G5	H5
A6	B6	C6	D6	E6	F6	G6	H6

Galapagar

Leyenda

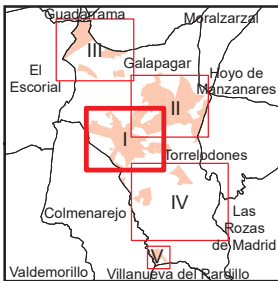
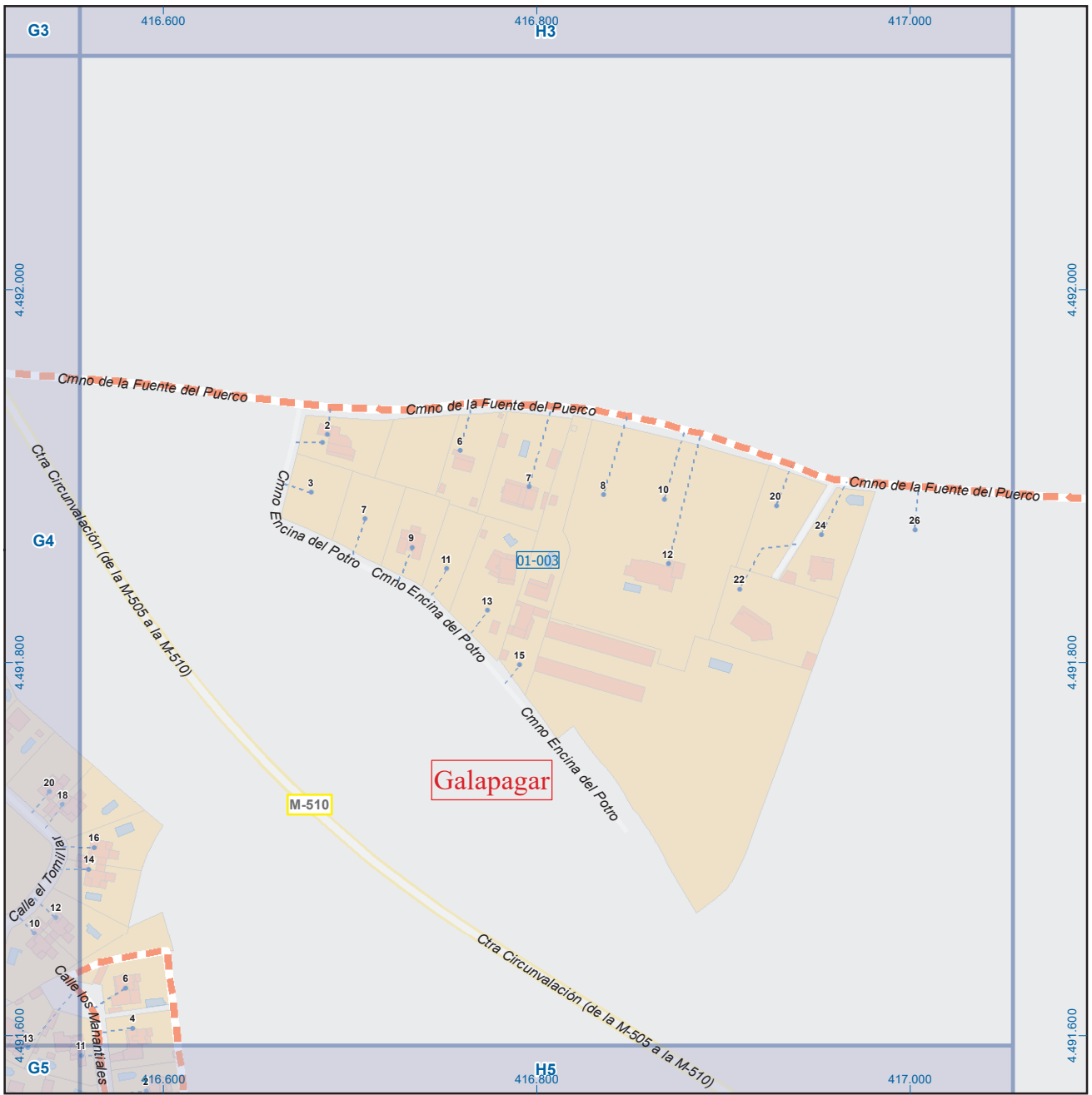
- Meco: perímetro y nombre de núcleo de población
- 01-002: límite municipal; sección censal
- A-6: autopistas y autovías; carreteras principales
- M-608: carreteras secundarias; otras carreteras
- M-604: carreteras secundarias; otras carreteras
- M-618: carreteras secundarias; otras carreteras
- +: sanidad; ayuntamiento; estación cercanías
- : sanidad; ayuntamiento; estación cercanías
- : línea de ferrocarril; línea de metro ligero
- : boca de metro; estación metro ligero
- ML: boca de metro; estación metro ligero
- 1: paseillos; número de portal
- Calle: calles; parroquias



Dirección General de Economía
CONSEJERÍA DE ECONOMÍA,
HACIENDA Y EMPLEO



Mapa I - G4



A1	B1	C1	D1	E1	F1	G1	H1
A2	B2	C2	D2	E2	F2	G2	H2
A3	B3	C3	D3	E3	F3	G3	H3
A4	B4	C4	D4	E4	F4	G4	H4
A5	B5	C5	D5	E5	F5	G5	H5
A6	B6	C6	D6	E6	F6	G6	H6

Galapagar

Leyenda

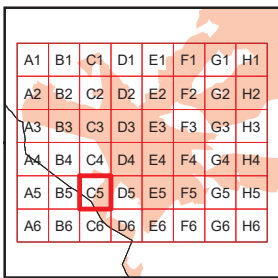
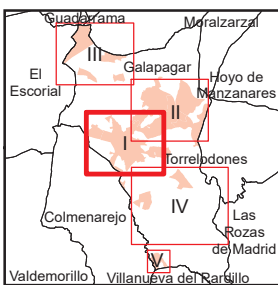
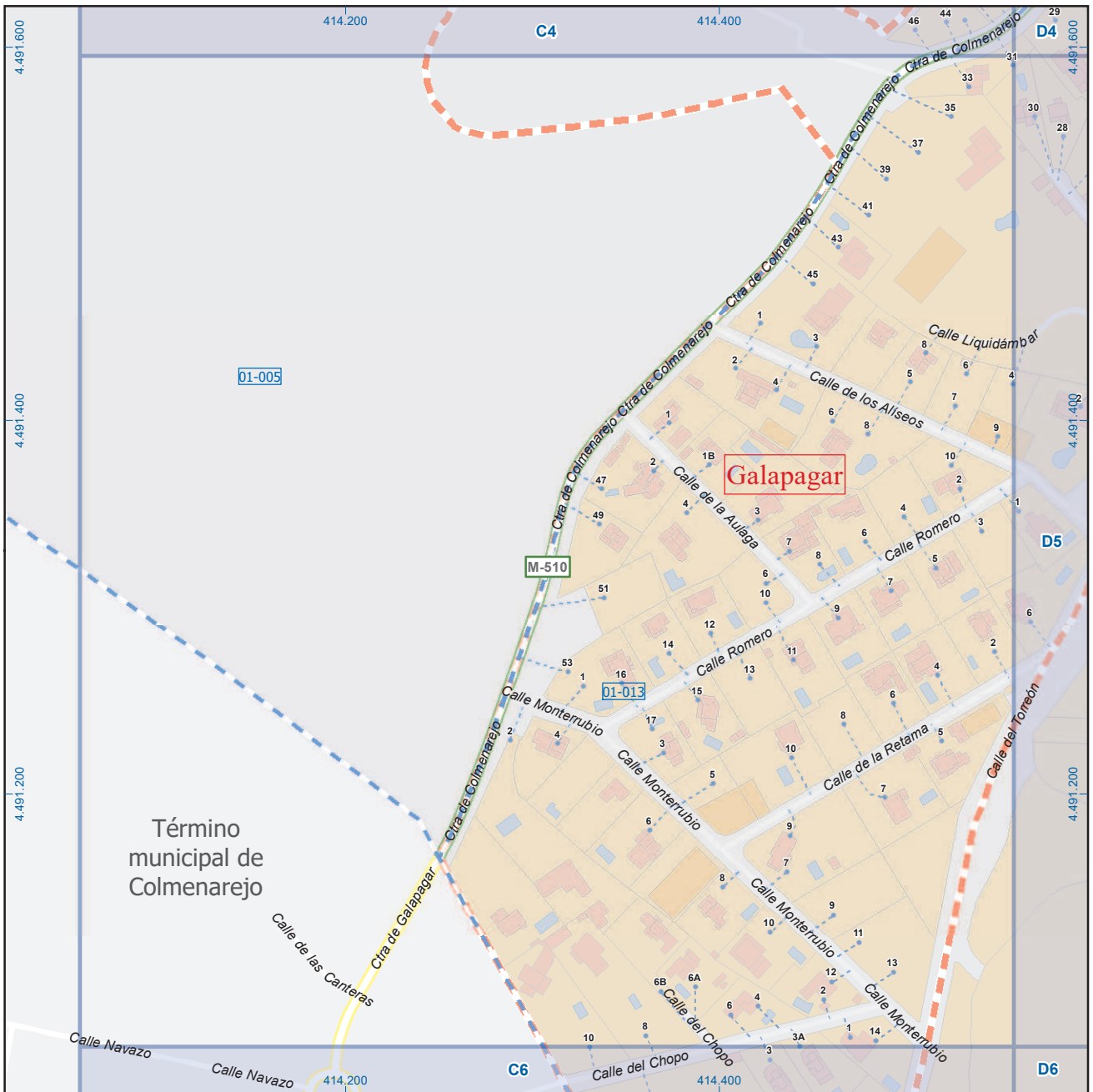
- Meco: perímetro y nombre de núcleo de población
- 01-002: límite municipal; sección censal
- A-6, M-608: autopistas y autovías; carreteras principales
- M-604, M-618: carreteras secundarias; otras carreteras
- Sanidad; ayuntamiento; estación cercanías
- Línea de ferrocarril; línea de metro ligero
- Boca de metro; estación metro ligero
- Paseillos; número de portal
- Calle
- Calles; parroquias



Dirección General de Economía
CONSEJERÍA DE ECONOMÍA,
HACIENDA Y EMPLEO



Mapa I - H4



Galapagar

Leyenda

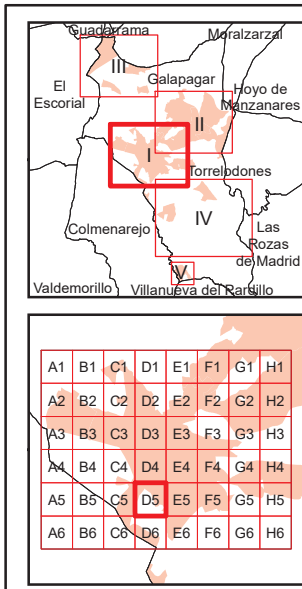
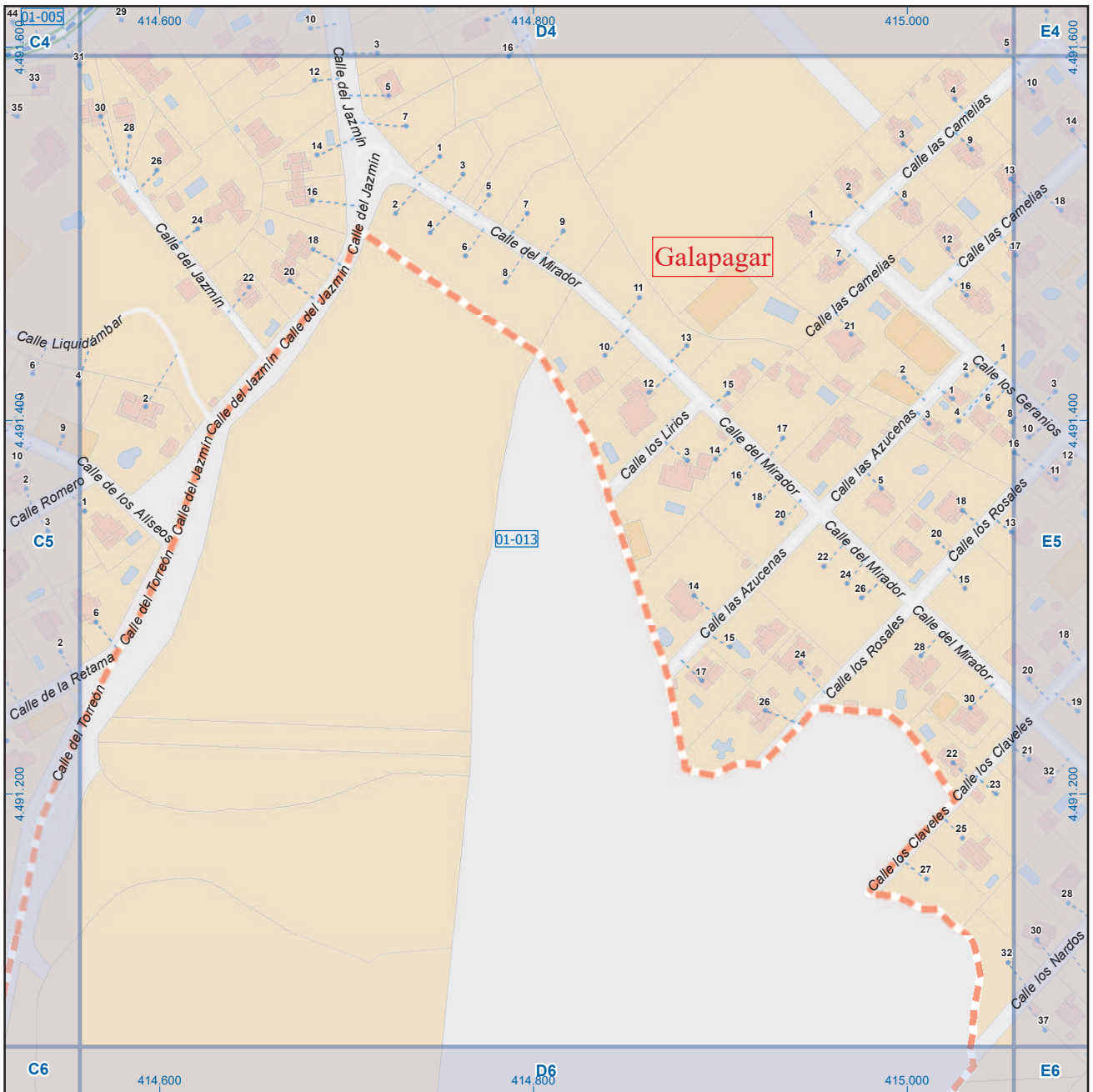


Dirección General de Economía
CONSEJERÍA DE ECONOMÍA,
HACIENDA Y EMPLEO

0 20 40 m

ESCALA GRÁFICA

Mapa I - C5



Galapagar

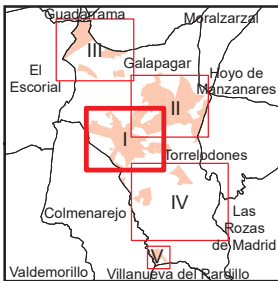
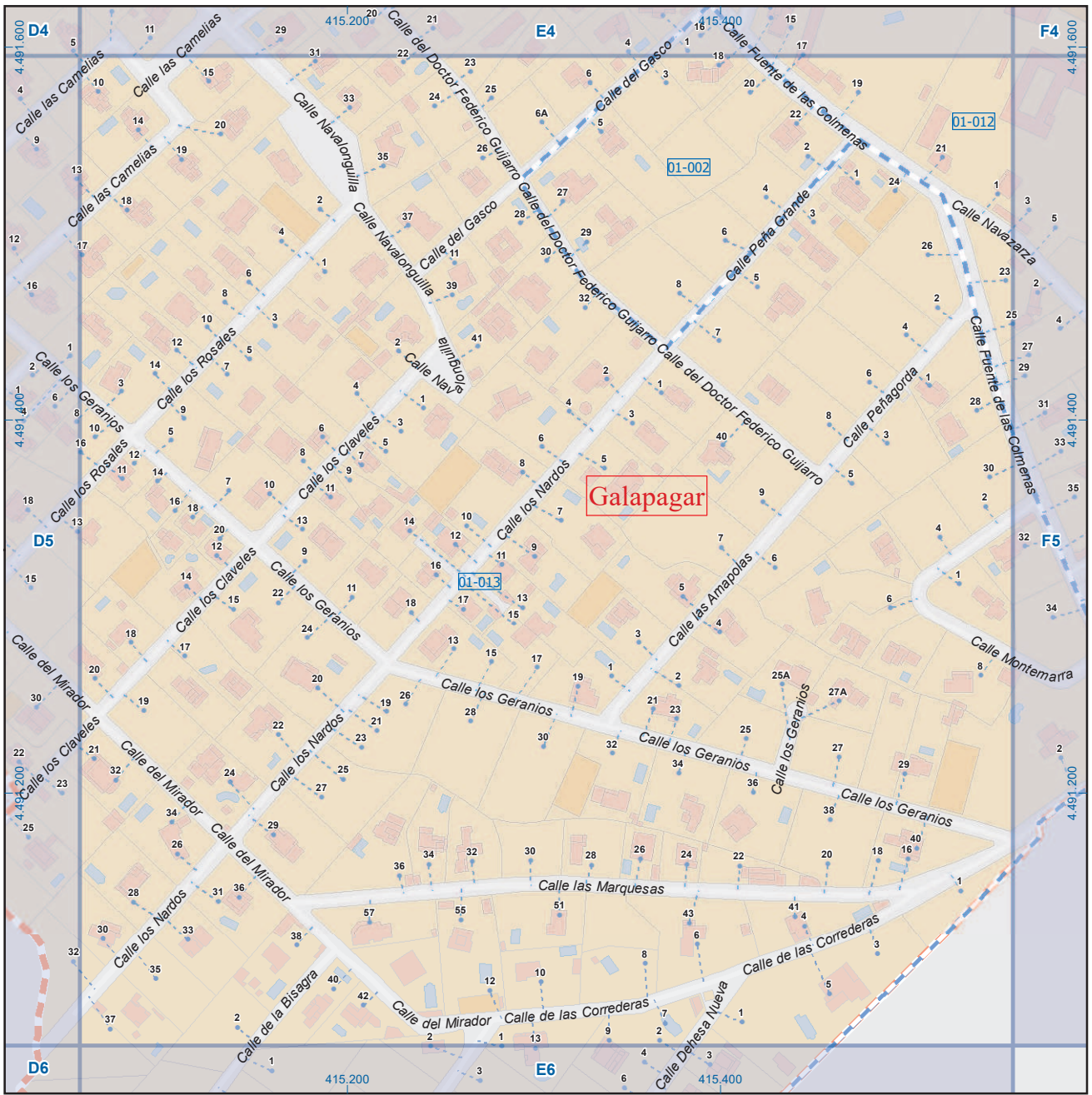
Legenda

- Meco: perímetro y nombre de núcleo de población
- 01-002: límite municipal; sección censal
- A-6, M-608: autopistas y autovías; carreteras principales
- M-604, M-618: carreteras secundarias; otras carreteras
- Sanidad; ayuntamiento; estación cercanías
- Línea de ferrocarril; línea de metro ligero
- Boca de metro; estación metro ligero
- Paseillos; número de portal
- Calle: calles; parroquias


 Dirección General de Economía
 CONSEJERÍA DE ECONOMÍA,
 HACIENDA Y EMPLEO



Mapa I - D5



A1	B1	C1	D1	E1	F1	G1	H1
A2	B2	C2	D2	E2	F2	G2	H2
A3	B3	C3	D3	E3	F3	G3	H3
A4	B4	C4	D4	E4	F4	G4	H4
A5	B5	C5	D5	E5	F5	G5	H5
A6	B6	C6	D6	E6	F6	G6	H6

Galapagar

Leyenda

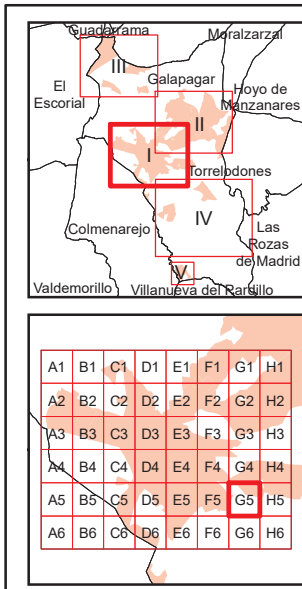
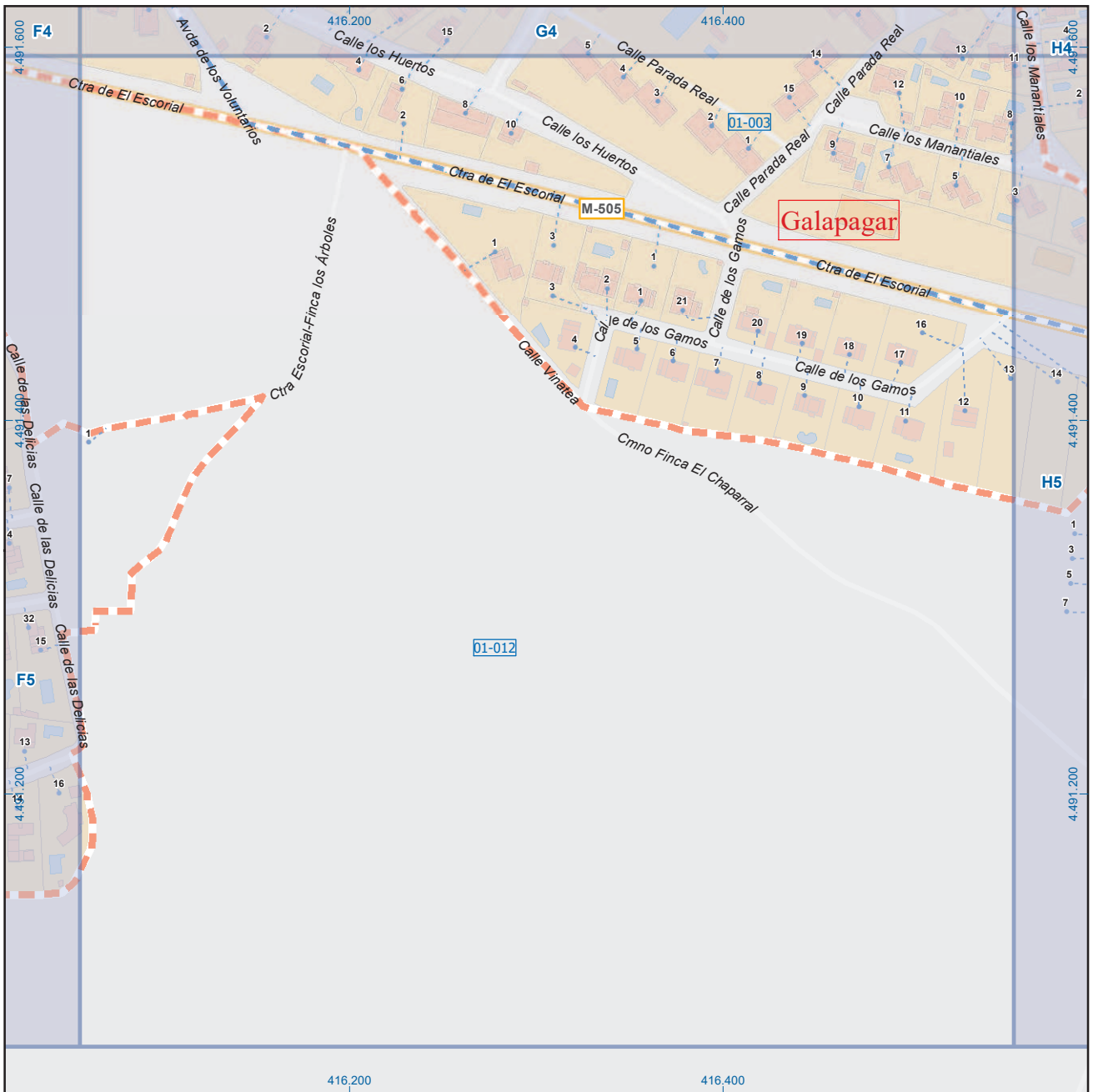
	Meco	perímetro y nombre de núcleo de población
	01-002	límite municipal; sección censal
	A-6	autopistas y autovías; carreteras principales
	M-604	carreteras secundarias; otras carreteras
		sanidad; ayuntamiento; estación cercanías
		línea de ferrocarril; línea de metro ligero
		boca de metro; estación metro ligero
	1	paseillos; número de portal
	Calle	calles; parroquias



Dirección General de Economía
CONSEJERÍA DE ECONOMÍA,
HACIENDA Y EMPLEO



Mapa I - E5



Galapagar

Leyenda

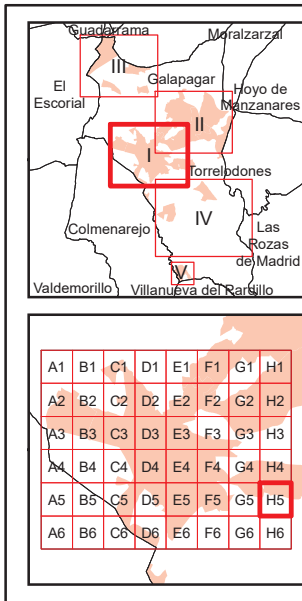
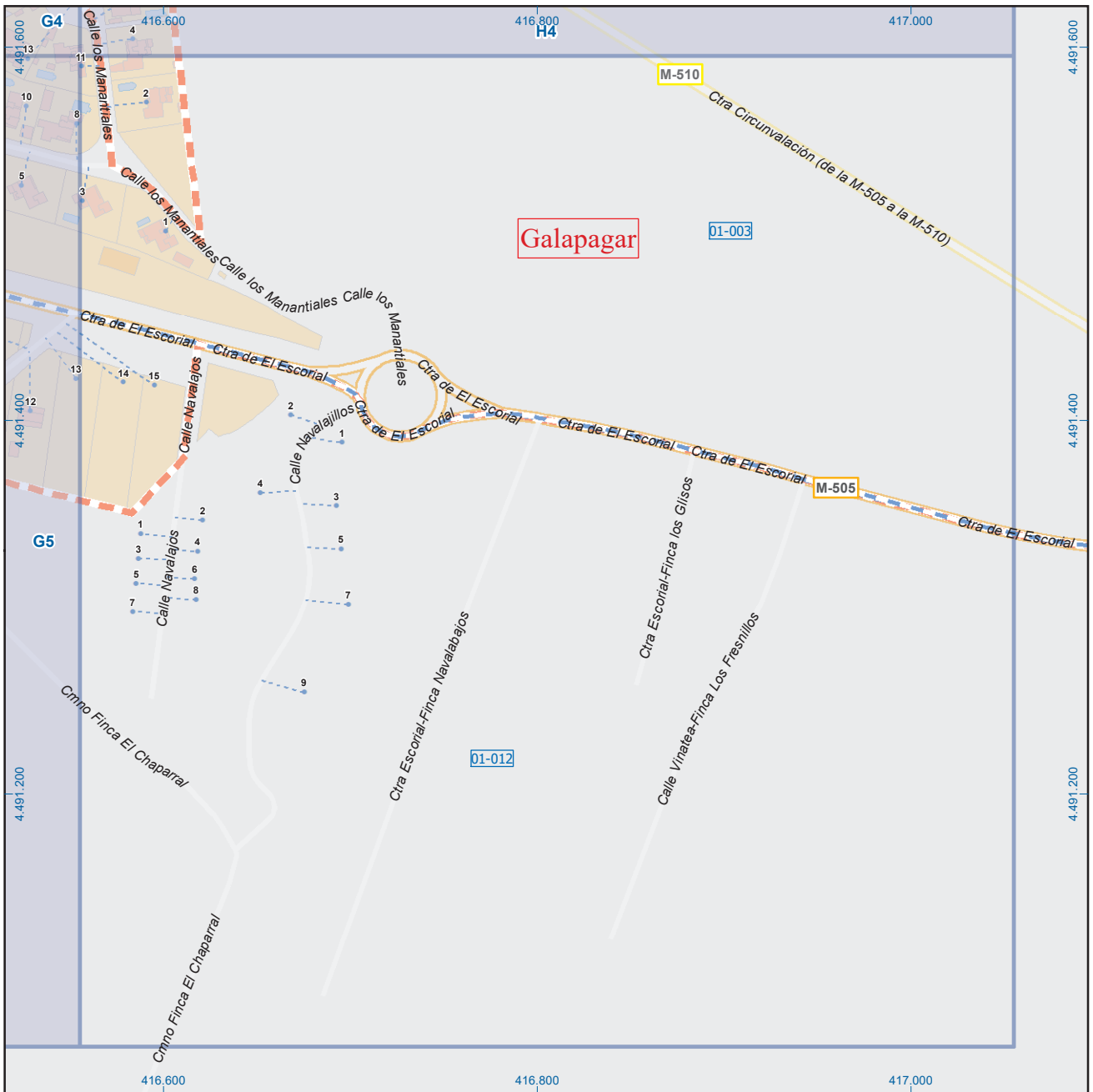
- Meco perímetro y nombre de núcleo de población
- 01-002 límite municipal; sección censal
- A-6 autopistas y autovías; carreteras principales
- M-608 M-618 carreteras secundarias; otras carreteras
- + - sanidad; ayuntamiento; estación cercanías
- línea de ferrocarril; línea de metro ligero
- boca de metro; estación metro ligero
- paseillos; número de portal
- Calle calles; parroquias



Dirección General de Economía
CONSEJERÍA DE ECONOMÍA,
HACIENDA Y EMPLEO




Mapa I - G5



Galapagar

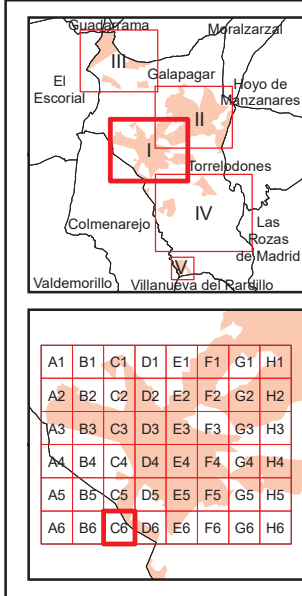
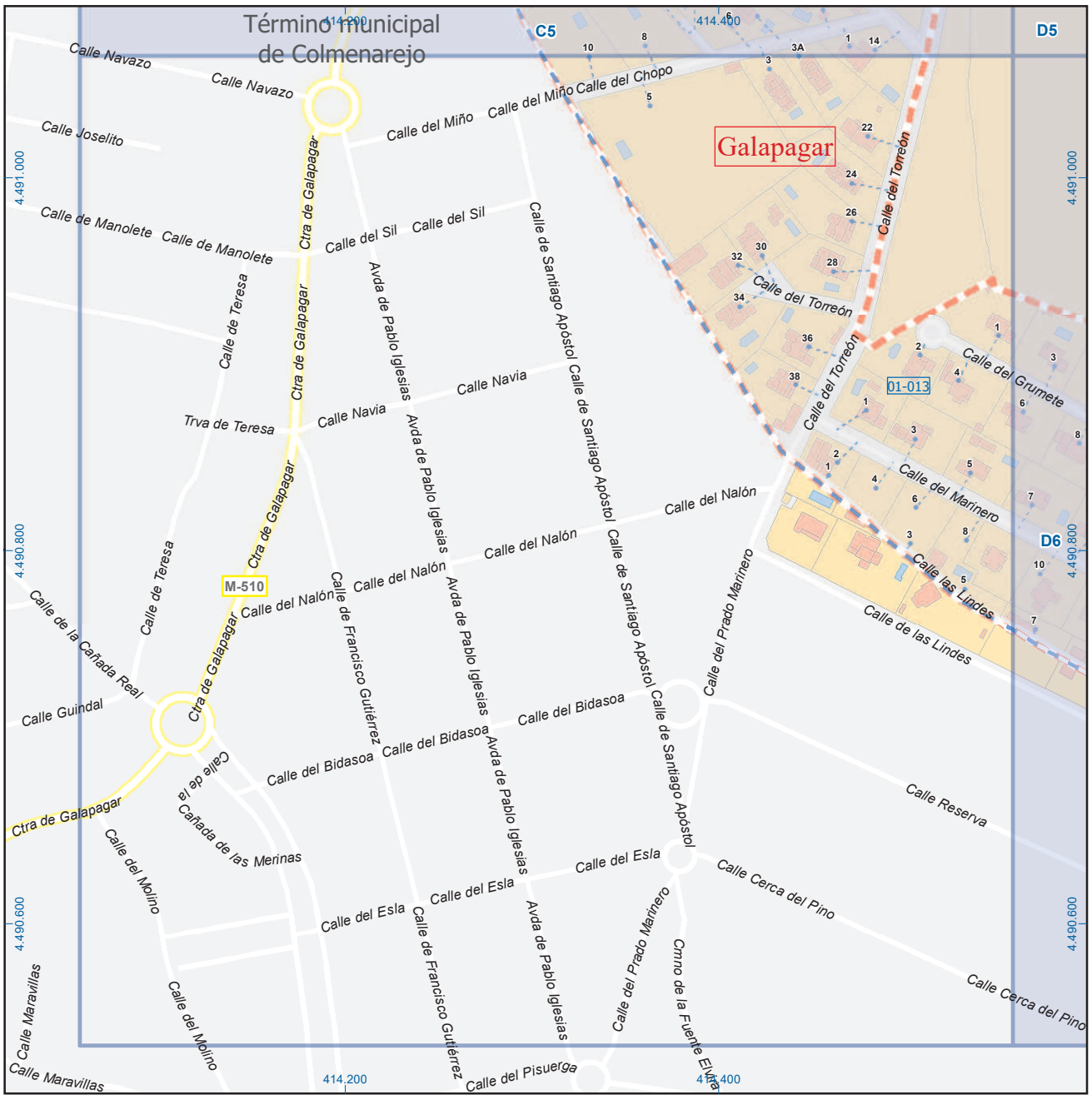
Legenda

- Meco perímetro y nombre de núcleo de población
- 01-002 límite municipal; sección censal
- A-6 M-608 autopistas y autovías; carreteras principales
- M-604 M-618 carreteras secundarias; otras carreteras
- Sanidad; ayuntamiento; estación cercanías
- Línea de ferrocarril; línea de metro ligero
- Boca de metro; estación metro ligero
- 1 paseillos; número de portal
- Calle calles; parroquias


 Dirección General de Economía
 CONSEJERÍA DE ECONOMÍA,
 HACIENDA Y EMPLEO



Mapa I - H5



Galapagar

Leyenda

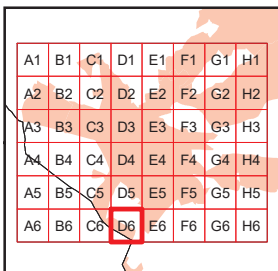
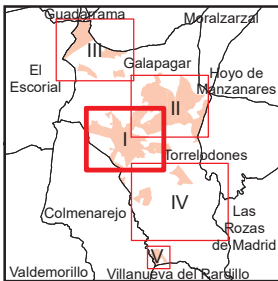
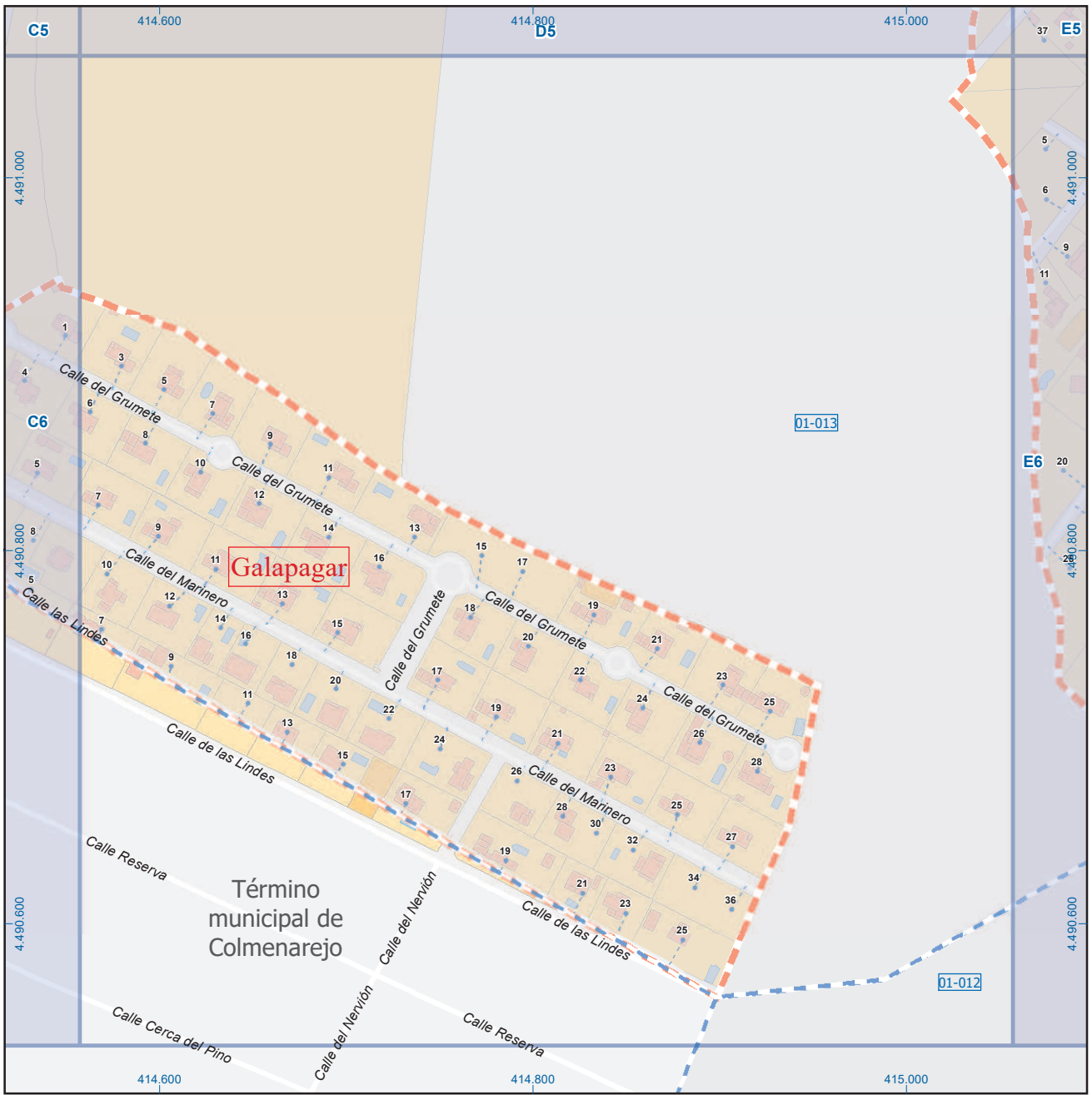
- Meco: perímetro y nombre de núcleo de población
- 01-002: límite municipal; sección censal
- A-6: autopistas y autovías; carreteras principales
- M-608: carreteras secundarias; otras carreteras
- M-604: carreteras secundarias; otras carreteras
- M-618: carreteras secundarias; otras carreteras
- Sanidad; ayuntamiento; estación cercanías
- Línea de ferrocarril; línea de metro ligero
- Boca de metro; estación metro ligero
- Paseillos; número de portal
- Calle: calles; parroquias



Dirección General de Economía
CONSEJERÍA DE ECONOMÍA,
HACIENDA Y EMPLEO



Mapa I - C6



Galapagar

Leyenda

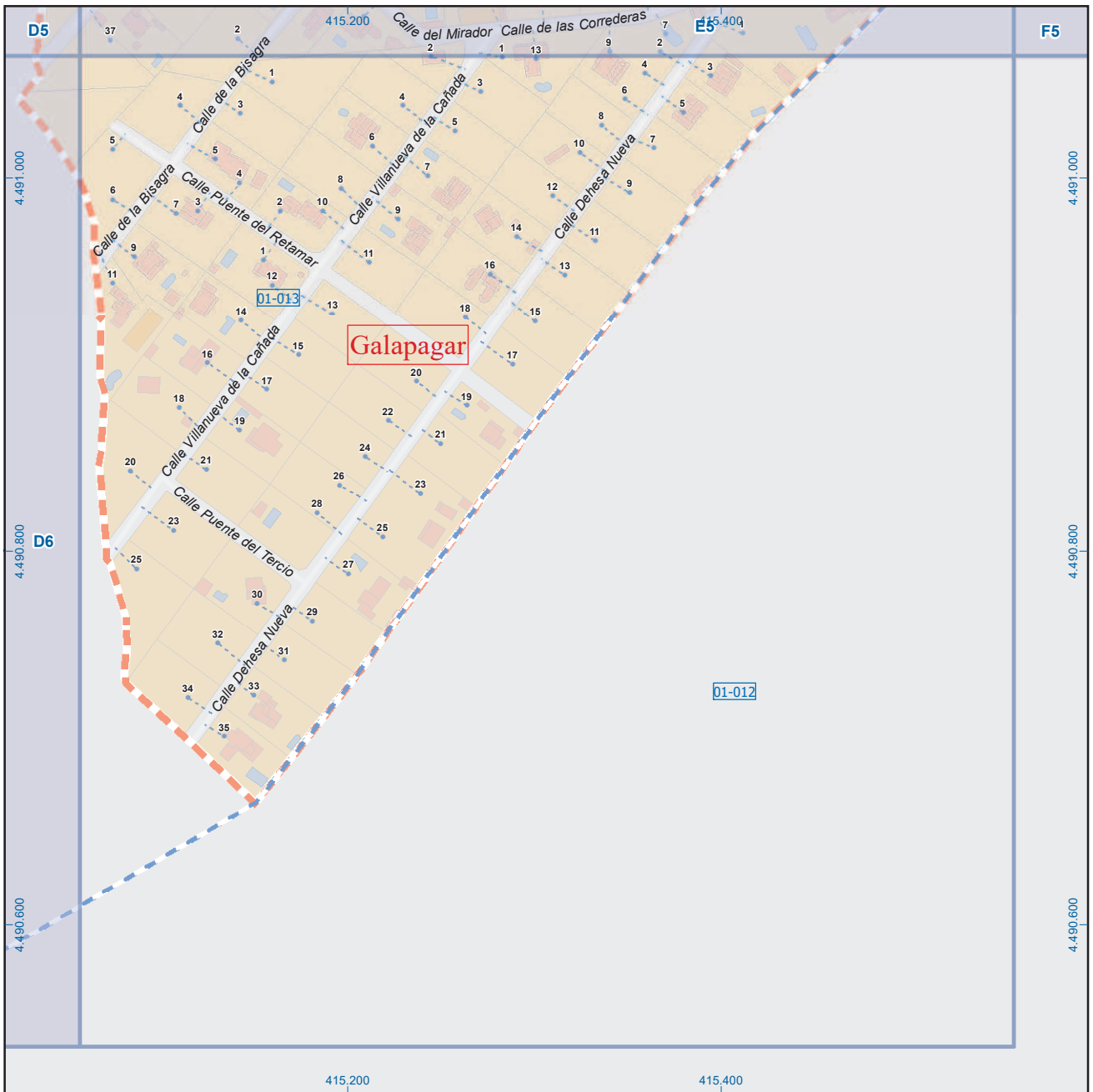
- Meco: perímetro y nombre de núcleo de población
- 01-002: límite municipal; sección censal
- A-6, M-608: autopistas y autovías; carreteras principales
- M-604, M-618: carreteras secundarias; otras carreteras
- +: sanidad; ayuntamiento; estación cercanías
- : línea de ferrocarril; línea de metro ligero
- ML: boca de metro; estación metro ligero
- 1: paseillos; número de portal
- Calle: calles; parroquias



Dirección General de Economía
CONSEJERÍA DE ECONOMÍA,
HACIENDA Y EMPLEO



Mapa I - D6



Galapagar

Galapagar is located in the central part of the Madrid region, surrounded by municipalities such as Cuadramera, Morlalzarzal, Hoyo de Manzanares, Torreldones, Las Rozas de Madrid, Villanueva del Pardillo, Valdemorillo, Colmenarejo, and El Escorial.

Leyenda

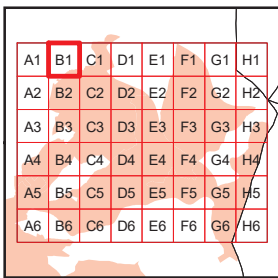
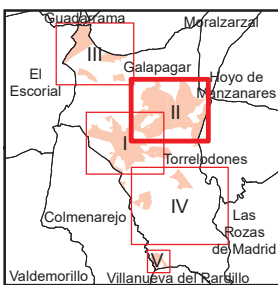

	Meco	perímetro y nombre de núcleo de población
	01-002	límite municipal; sección censal
	A-6	autopistas y autovías; carreteras principales
	M-604	carreteras secundarias; otras carreteras
		sanidad; ayuntamiento; estación cercanías
		línea de ferrocarril; línea de metro ligero
	ML	boca de metro; estación metro ligero
	1	paseillos; número de portal
	Calle	calles; parroquias

A1	B1	C1	D1	E1	F1	G1	H1
A2	B2	C2	D2	E2	F2	G2	H2
A3	B3	C3	D3	E3	F3	G3	H3
A4	B4	C4	D4	E4	F4	G4	H4
A5	B5	C5	D5	E5	F5	G5	H5
A6	B6	C6	D6	E6	F6	G6	H6

Dirección General de Economía
CONSEJERÍA DE ECONOMÍA,
HACIENDA Y EMPLEO

ESCALA GRÁFICA

Mapa I - E6



Galapagar

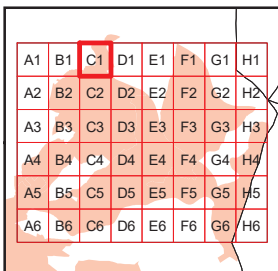
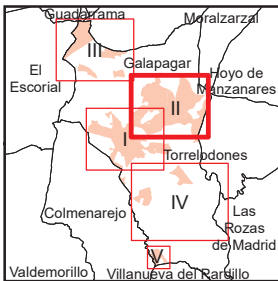
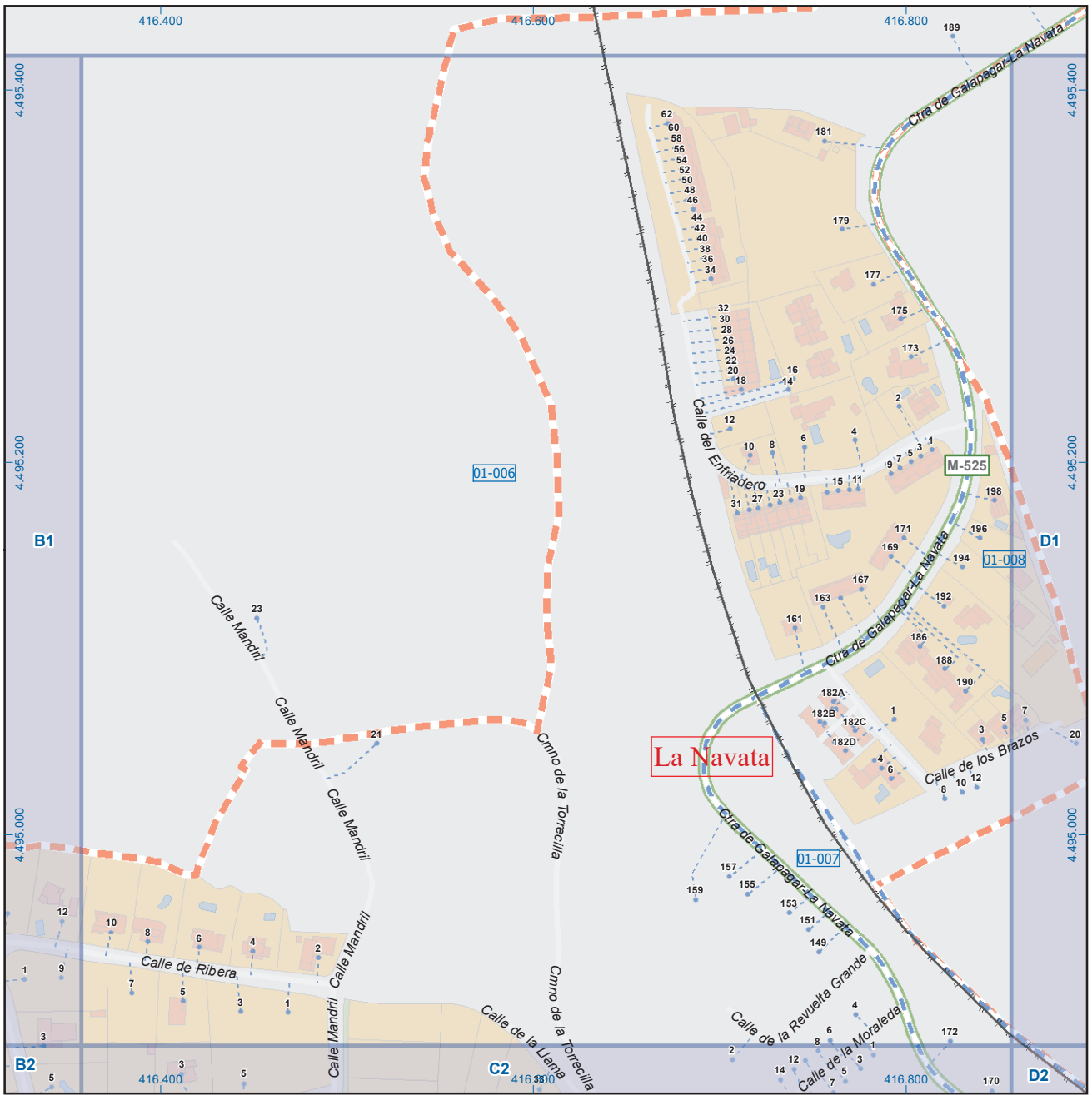
Leyenda



Dirección General de Economía
CONSEJERÍA DE ECONOMÍA,
HACIENDA Y EMPLEO



Mapa II - B1



Galapagar

Legenda

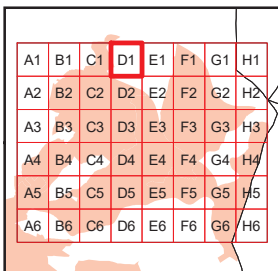
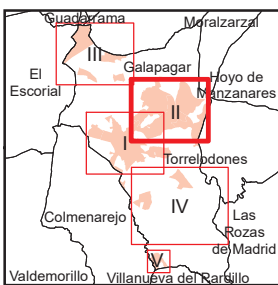

	Meco	perímetro y nombre de núcleo de población
	01-002	límite municipal; sección censal
	A-6	autopistas y autovías; carreteras principales
	M-604	carreteras secundarias; otras carreteras
		sanidad; ayuntamiento; estación cercanías
		línea de ferrocarril; línea de metro ligero
		boca de metro; estación metro ligero
	1	paseillos; número de portal
	Calle	calles; parroquias



Dirección General de Economía
CONSEJERÍA DE ECONOMÍA,
HACIENDA Y EMPLEO



Mapa II - C1



Galapagar

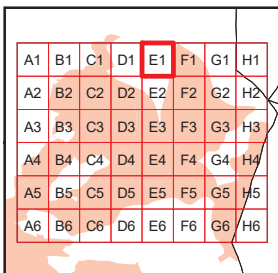
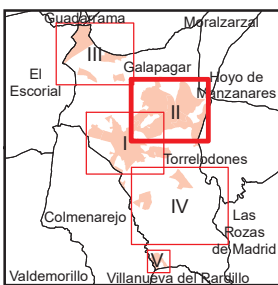
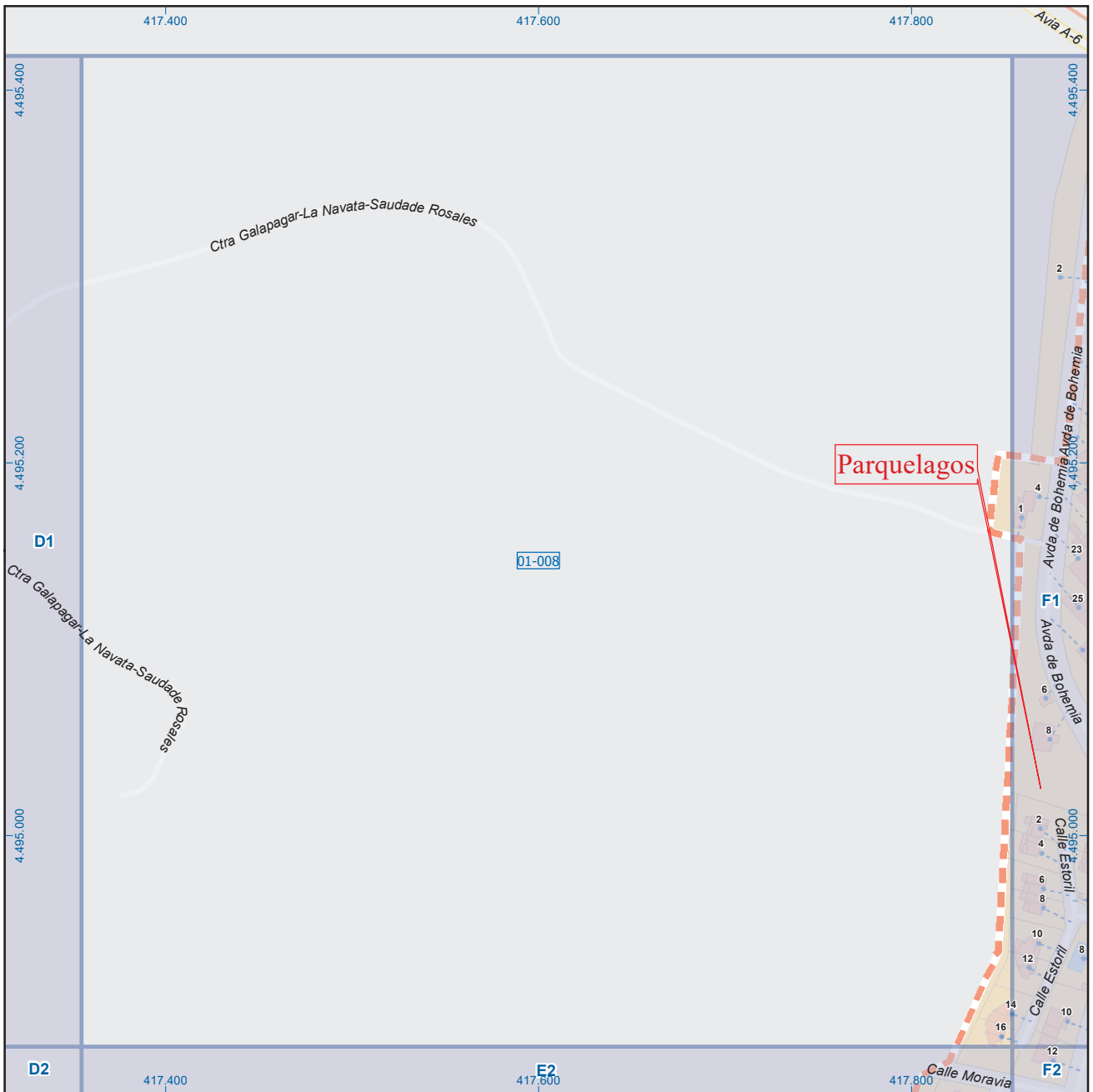
Leyenda



Dirección General de Economía
CONSEJERÍA DE ECONOMÍA,
HACIENDA Y EMPLEO



Mapa II - D1



Galapagar

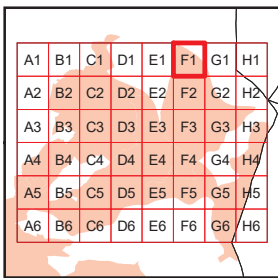
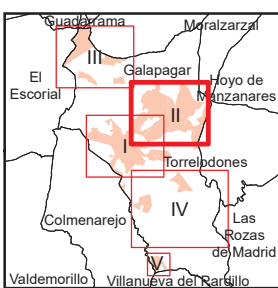
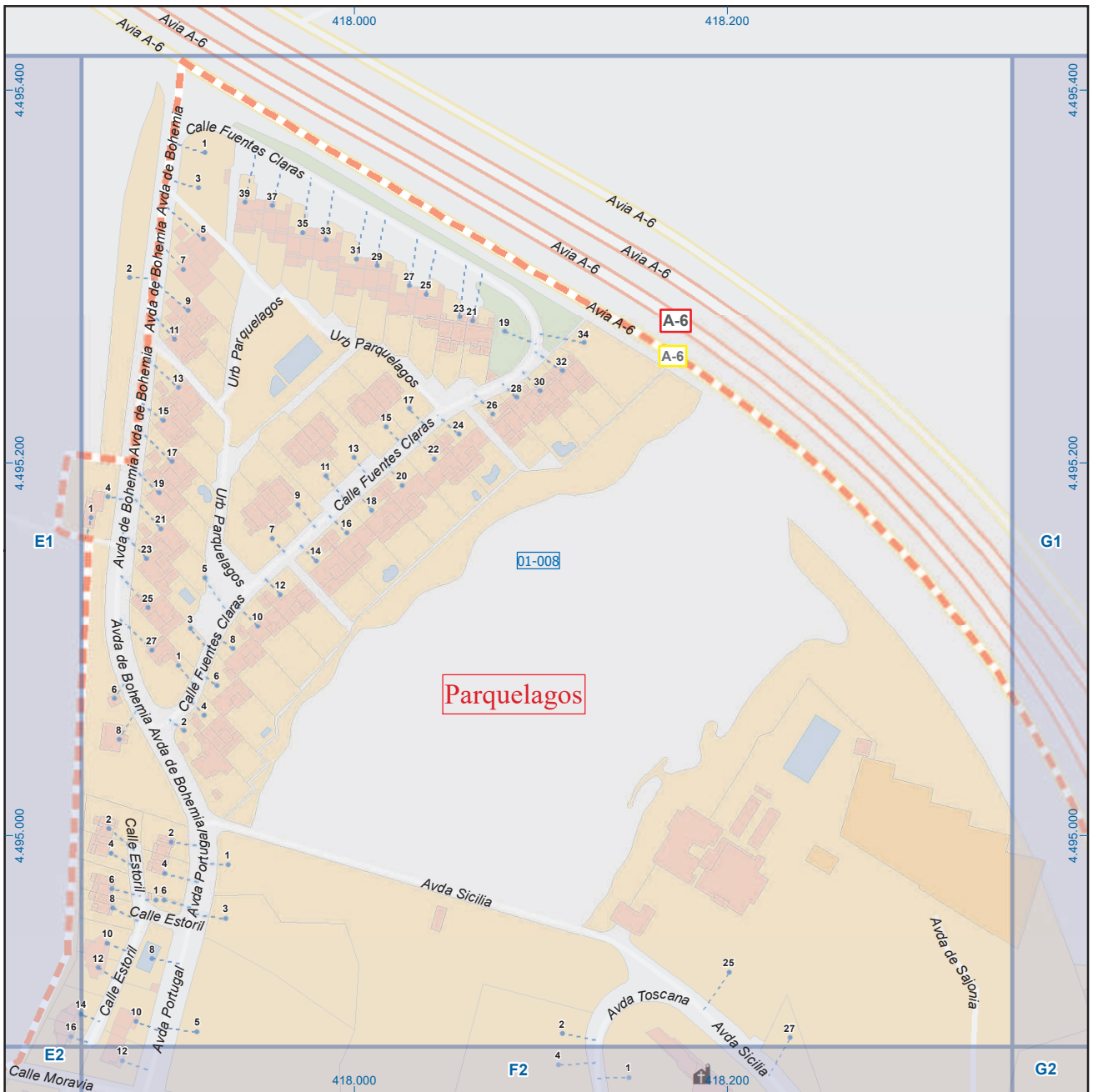
Legenda



Dirección General de Economía
CONSEJERÍA DE ECONOMÍA,
HACIENDA Y EMPLEO

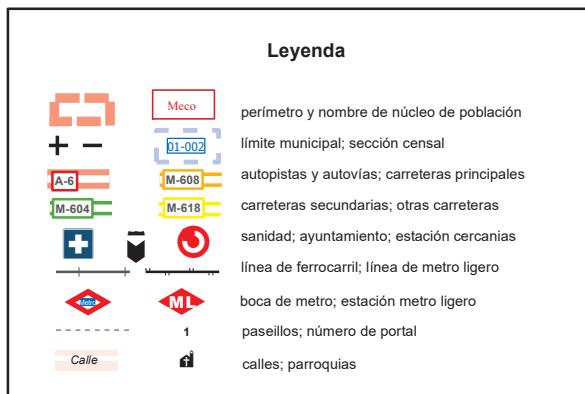


Mapa II - E1



Galapagar

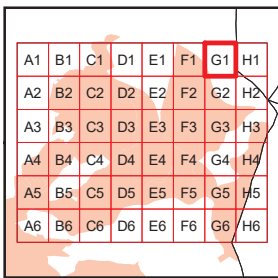
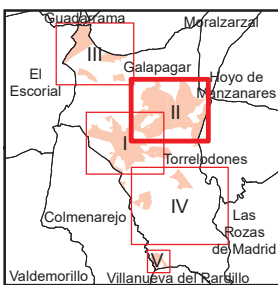
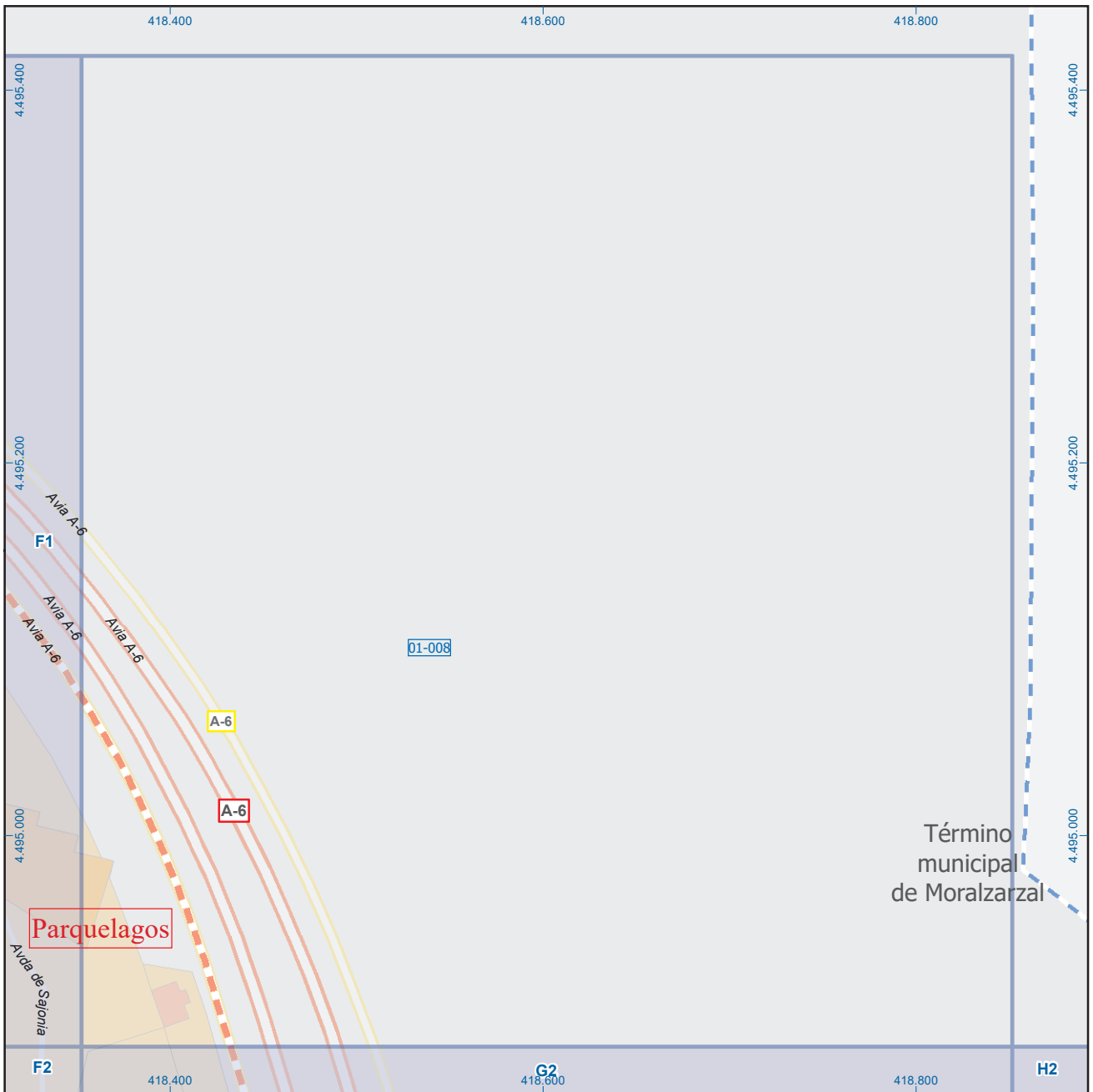
Legenda



Dirección General de Economía
CONSEJERÍA DE ECONOMÍA,
HACIENDA Y EMPLEO



Mapa II - F1



Galapagar

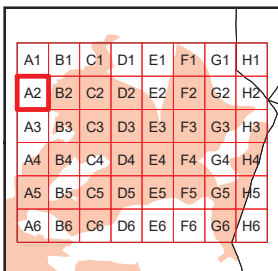
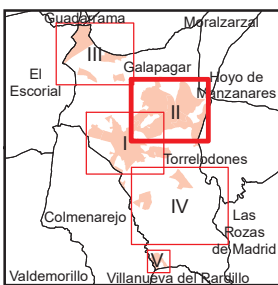
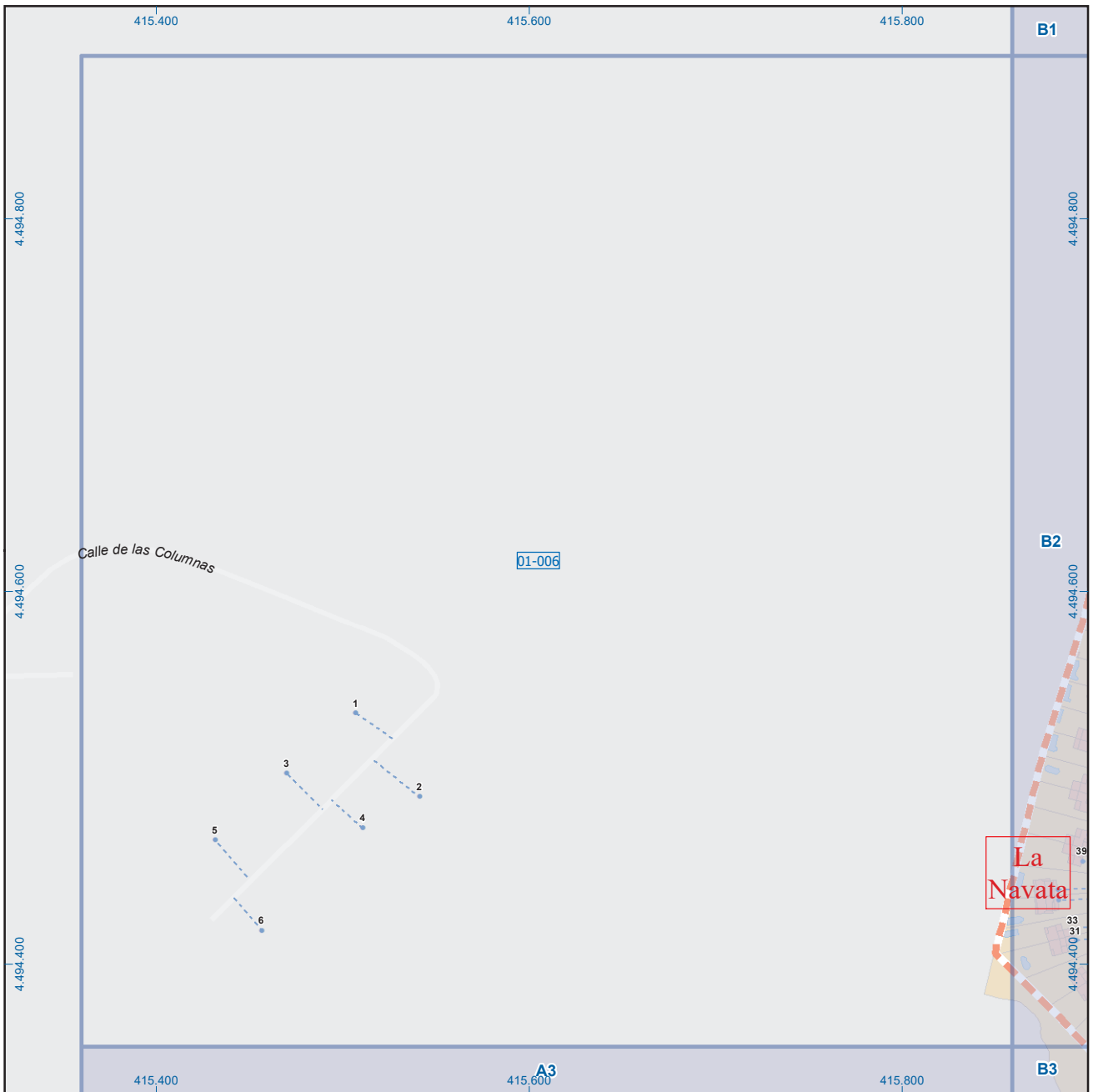
Legenda



Dirección General de Economía
CONSEJERÍA DE ECONOMÍA,
HACIENDA Y EMPLEO



Mapa II - G1



Galapagar

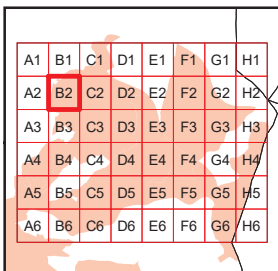
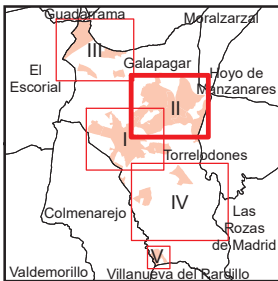
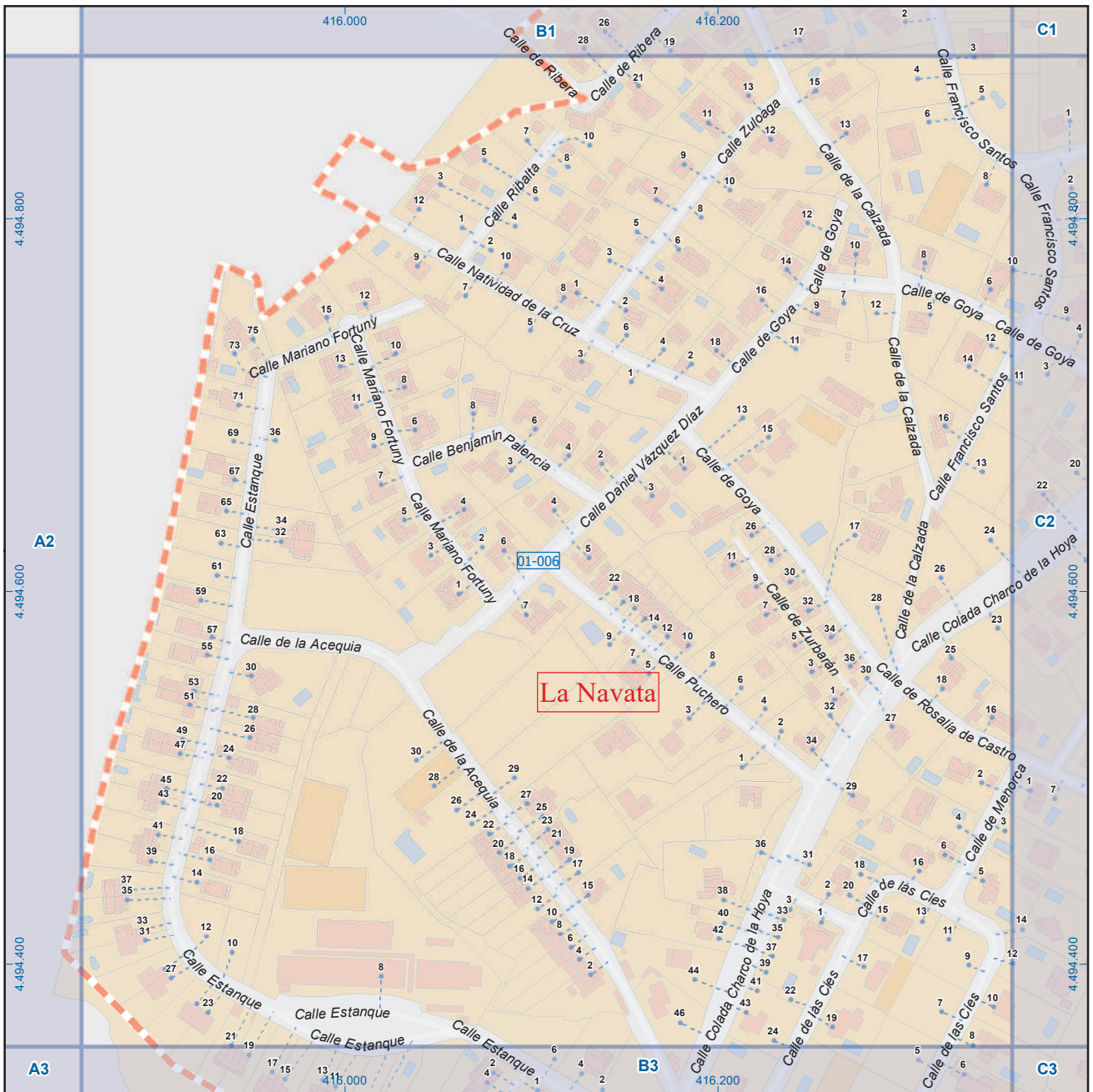
Legenda



Dirección General de Economía
 CONSEJERÍA DE ECONOMÍA,
 HACIENDA Y EMPLEO



Mapa II - A2



Galapagar

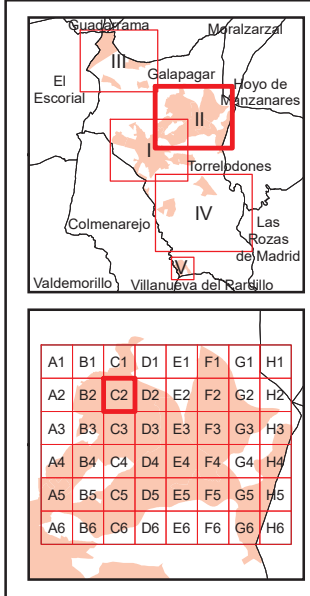
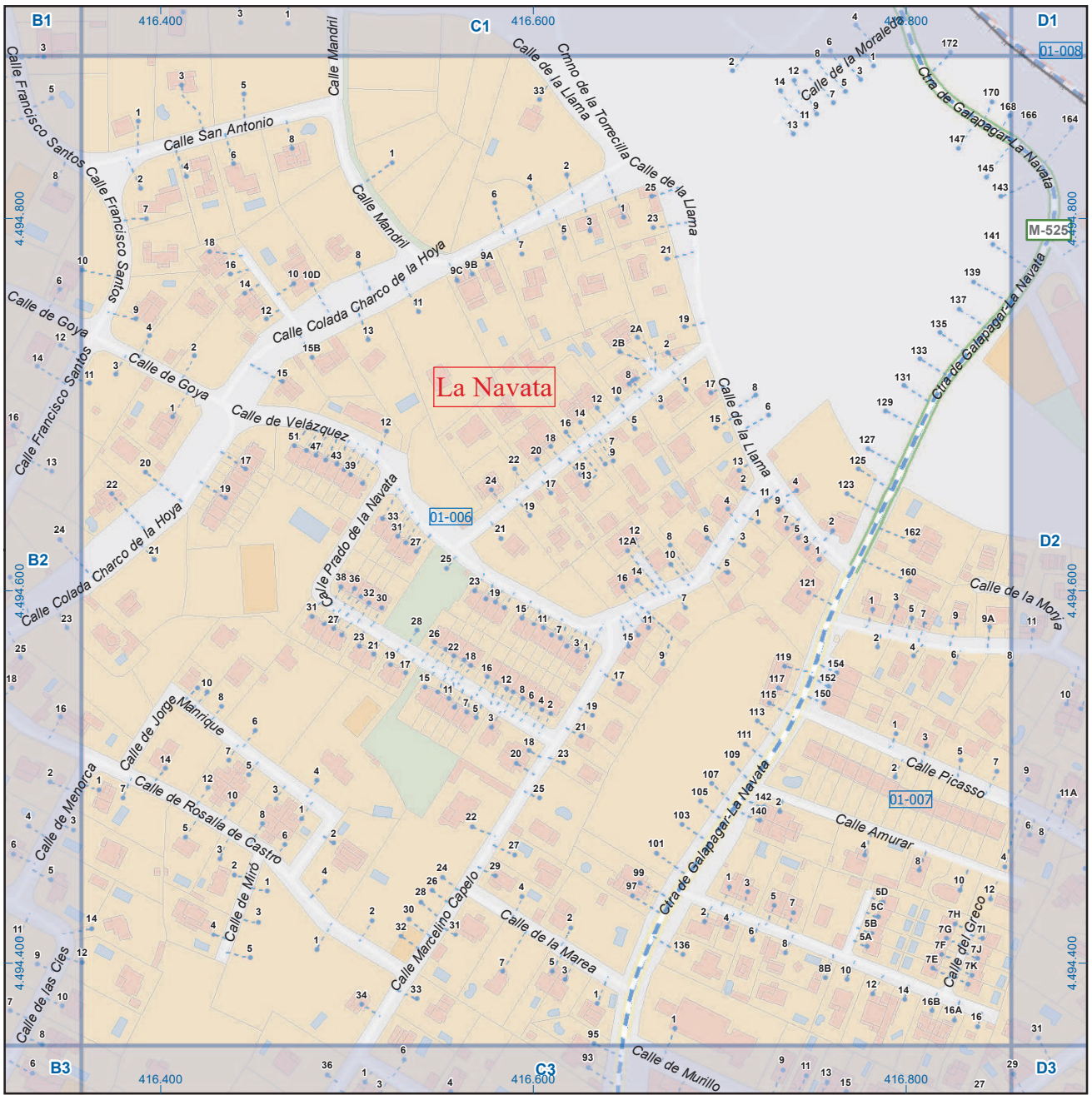
Legenda



Dirección General de Economía
CONSEJERÍA DE ECONOMÍA,
HACIENDA Y EMPLEO



Mapa II - B2



Galapagar

Legenda

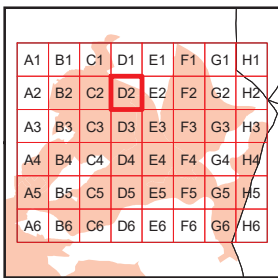
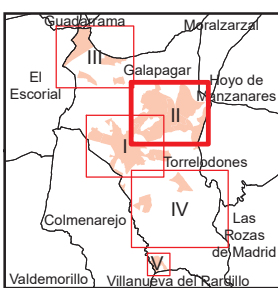
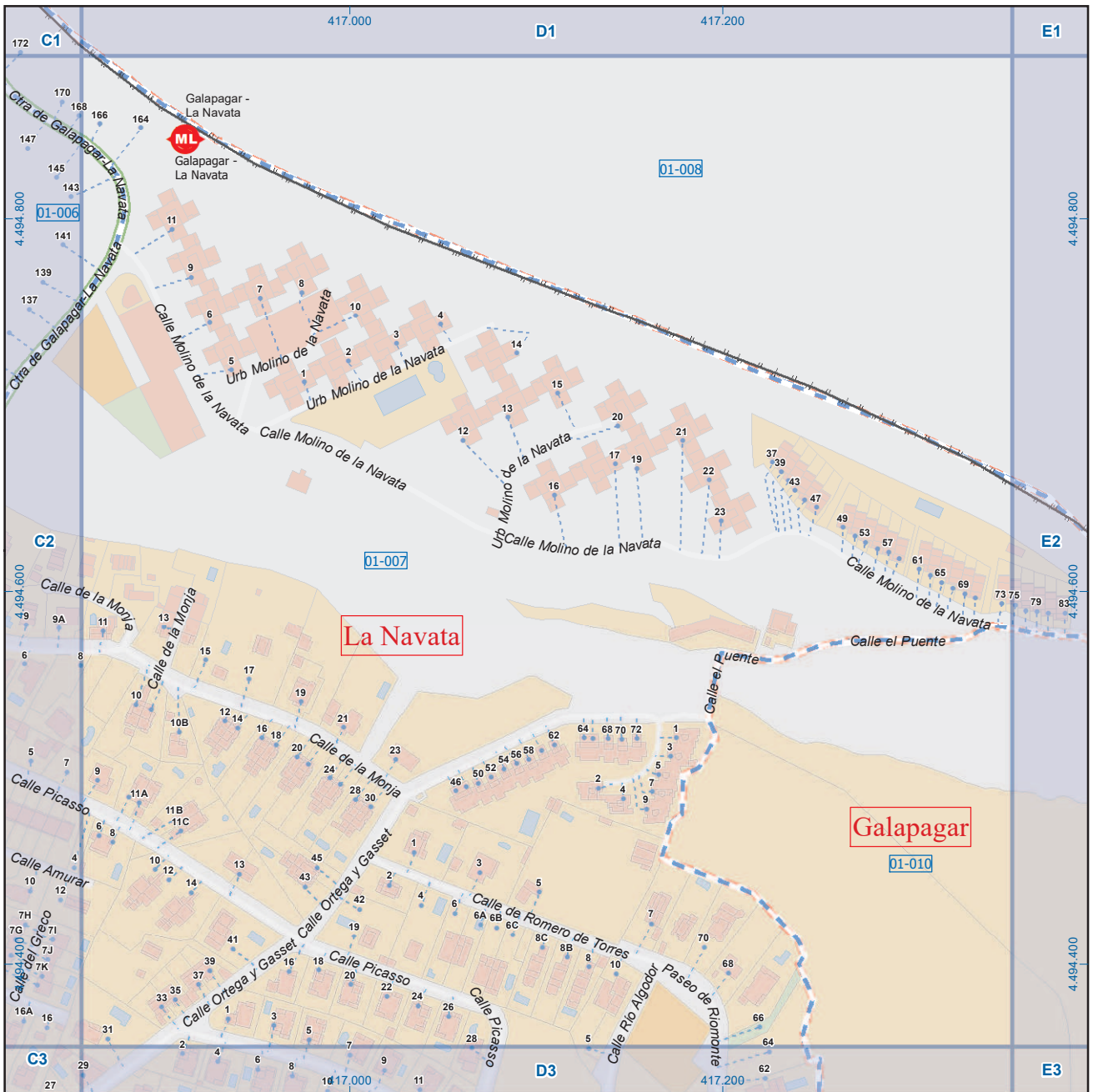
- Meco perimetro y nombre de núcleo de población
- 01-002 límite municipal; sección censal
- A-6 M-608 autopistas y autovías; carreteras principales
- M-604 M-618 carreteras secundarias; otras carreteras
- Sanidad; ayuntamiento; estación cercanías
- Línea de ferrocarril; línea de metro ligero
- Boca de metro; estación metro ligero
- Paseillos; número de portal
- Calle calles; parroquias



Dirección General de Economía
CONSEJERÍA DE ECONOMÍA,
HACIENDA Y EMPLEO



Mapa II - C2



Galapagar

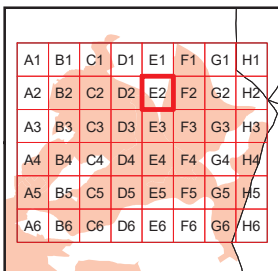
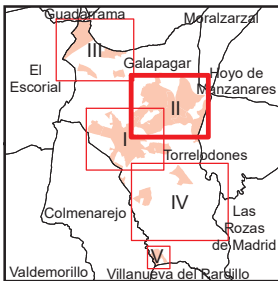
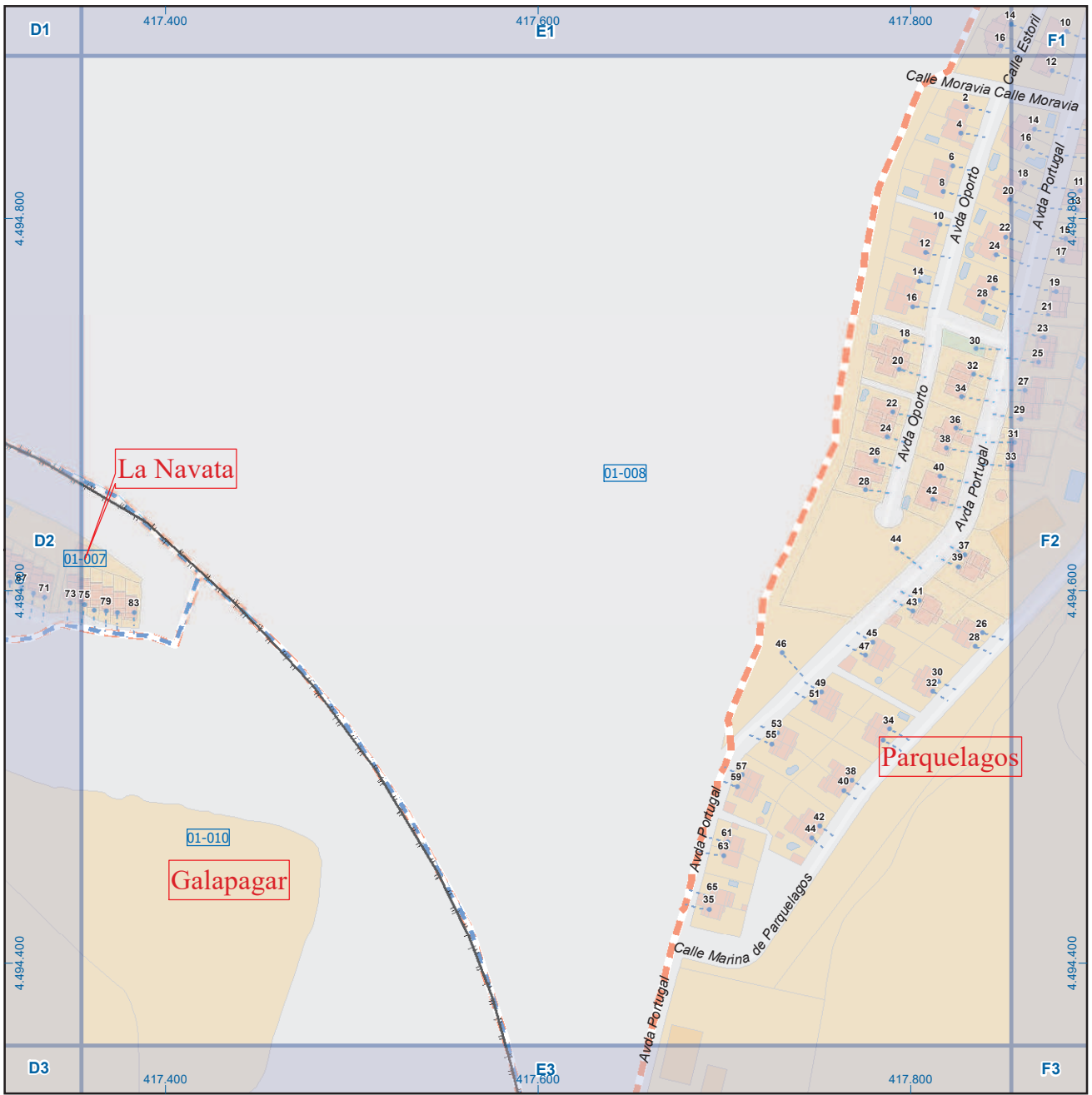
Legenda

- Meco perimetro y nombre de núcleo de población
- 01-002 límite municipal; sección censal
- A-6 autopistas y autovías; carreteras principales
- M-608 carreteras secundarias; otras carreteras
- Sanidad; ayuntamiento; estación cercanías
- Línea de ferrocarril; línea de metro ligero
- Boca de metro; estación metro ligero
- Paseillos; número de portal
- Calle calles; parroquias



Dirección General de Economía
CONSEJERÍA DE ECONOMÍA,
HACIENDA Y EMPLEO





Galapagar

Leyenda

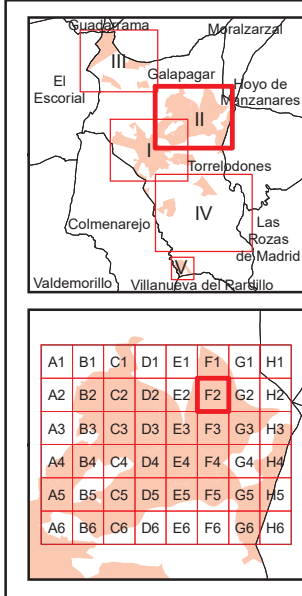
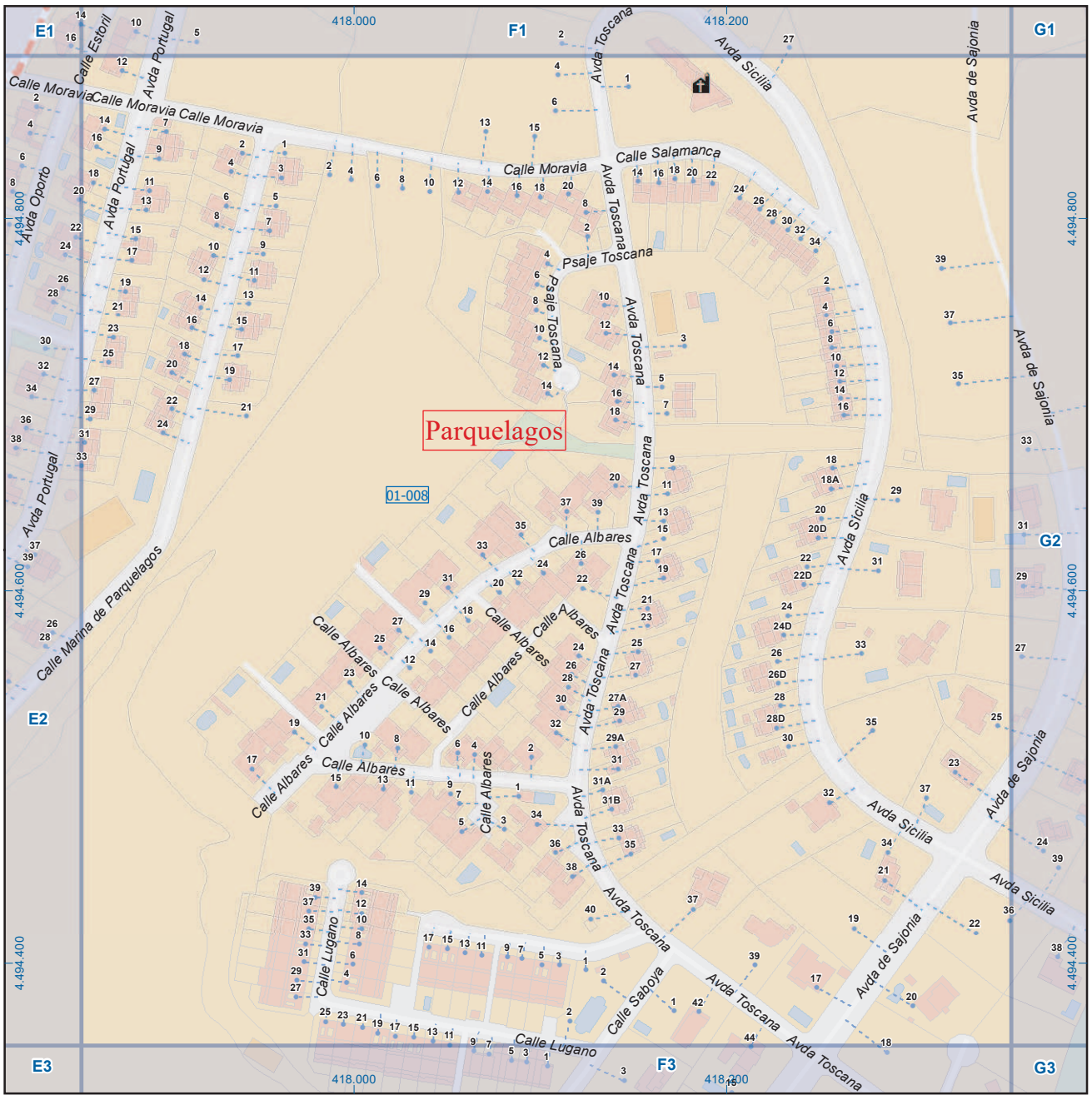
	Meco	perímetro y nombre de núcleo de población
	01-002	límite municipal; sección censal
	A-6	autopistas y autovías; carreteras principales
	M-604	carreteras secundarias; otras carreteras
		sanidad; ayuntamiento; estación cercanías
		línea de ferrocarril; línea de metro ligero
		boca de metro; estación metro ligero
	1	paseillos; número de portal
	Calle	calles; parroquias



Dirección General de Economía
CONSEJERÍA DE ECONOMÍA,
HACIENDA Y EMPLEO















Mapa II - E2



Galapagar

Leyenda

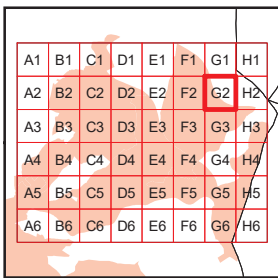
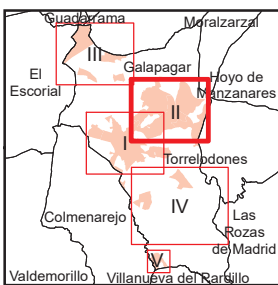
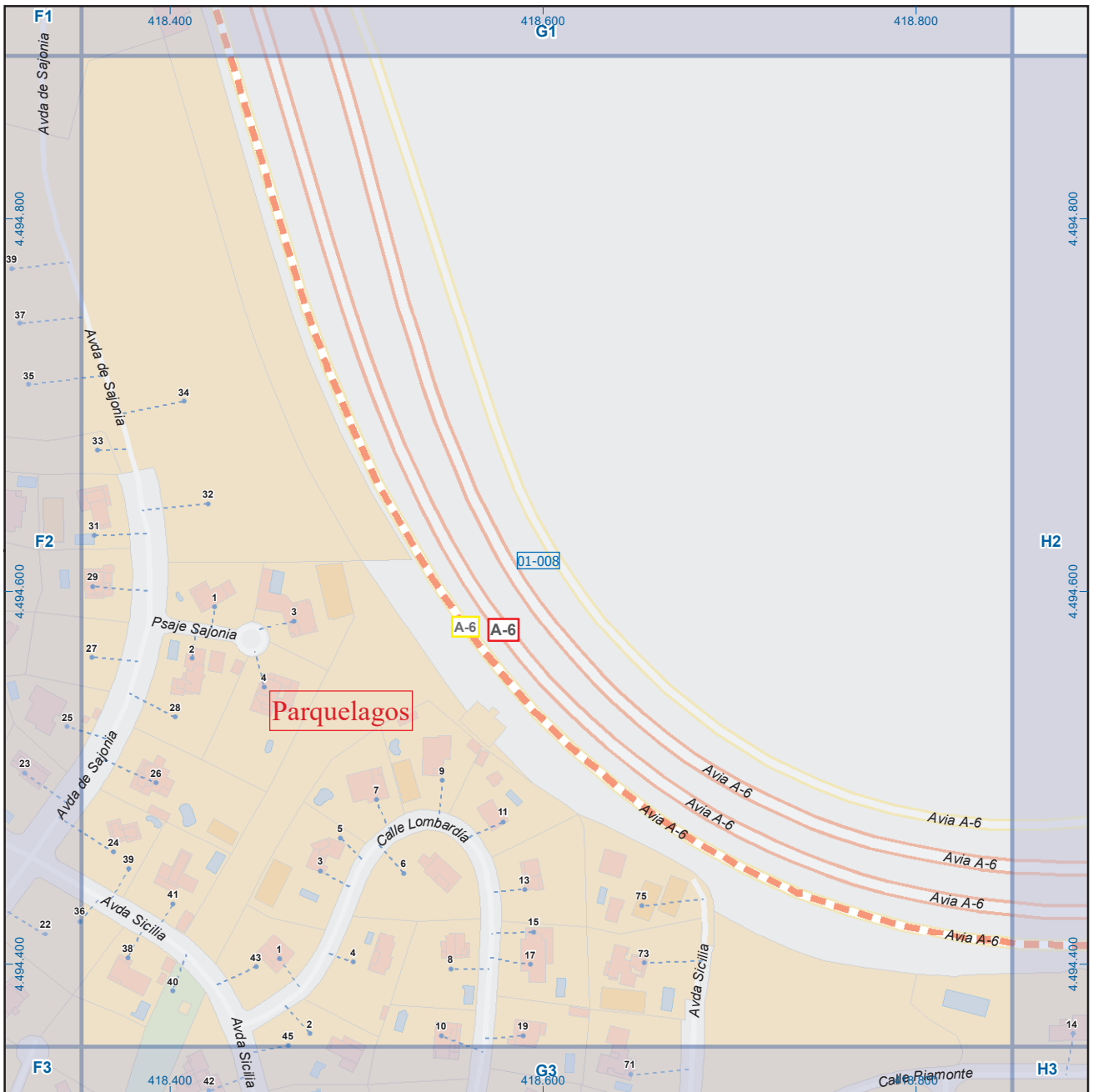
-  **Meco** perímetro y nombre de núcleo de población
-  **01-002** límite municipal; sección censal
-  **A-6** autopistas y autovías; carreteras principales
-  **M-604** **M-618** carreteras secundarias; otras carreteras
-    sanidad; ayuntamiento; estación cercanías
-   línea de ferrocarril; línea de metro ligero
-   boca de metro; estación metro ligero
-  **1** paseillos; número de portal
-  **Calle** calles; parroquias



Dirección General de Economía
CONSEJERÍA DE ECONOMÍA,
HACIENDA Y EMPLEO



Mapa II - F2



Galapagar

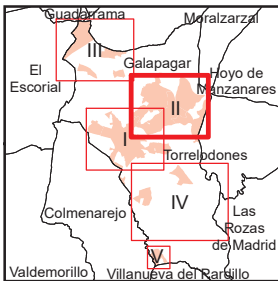
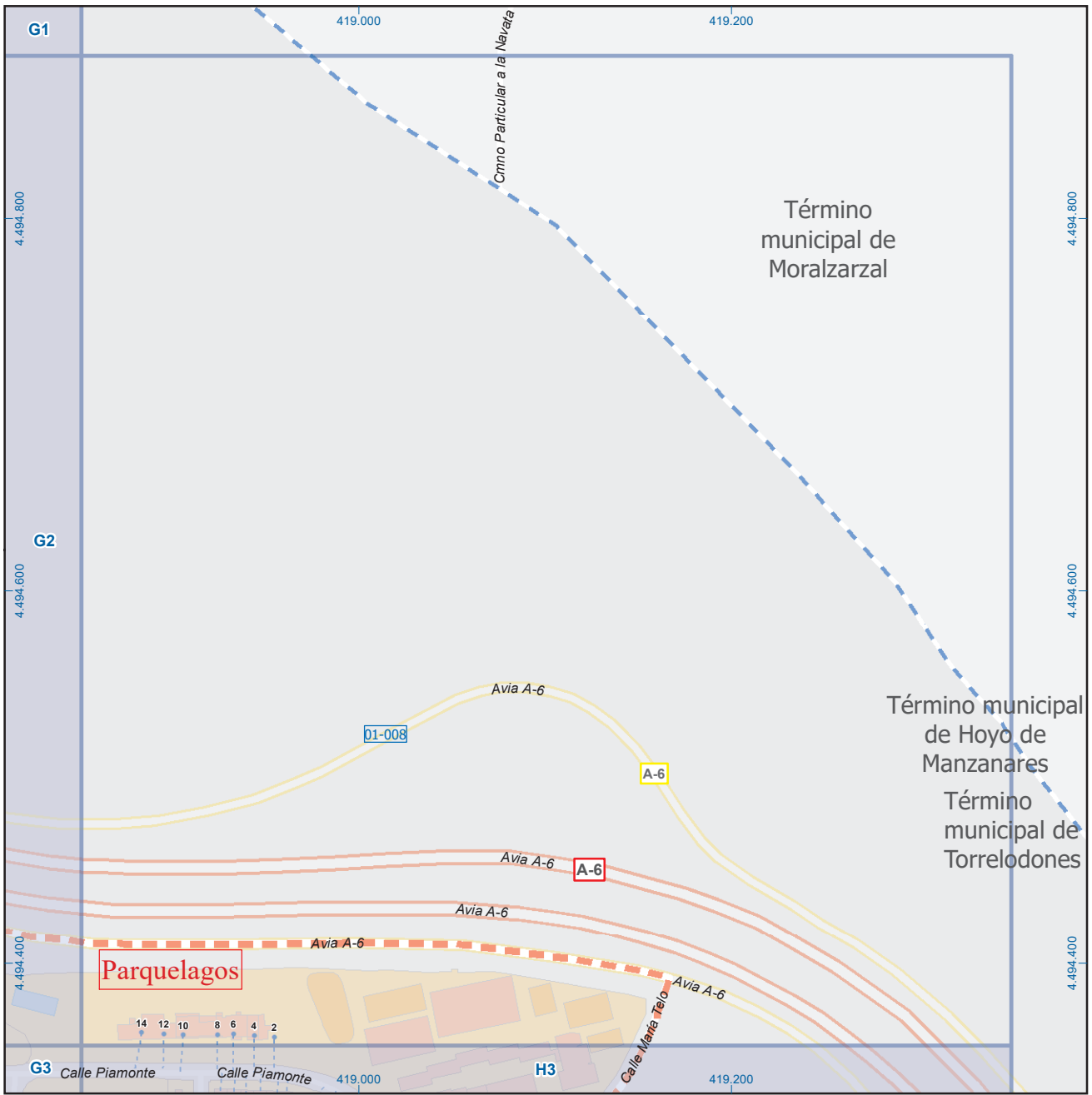
Leyenda



Dirección General de Economía
CONSEJERÍA DE ECONOMÍA,
HACIENDA Y EMPLEO

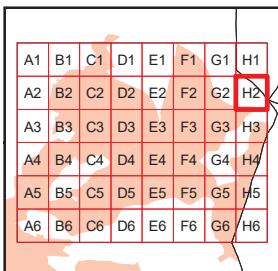


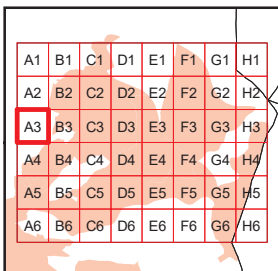
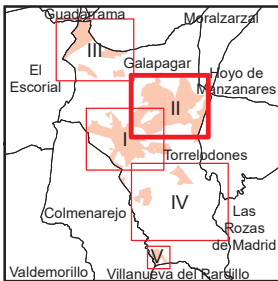

Mapa II - G2



Galapagar

Leyenda

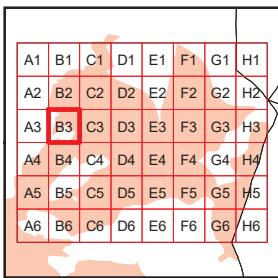
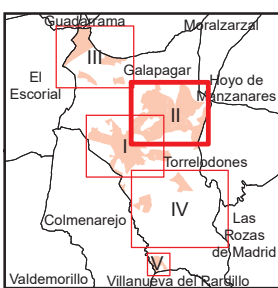
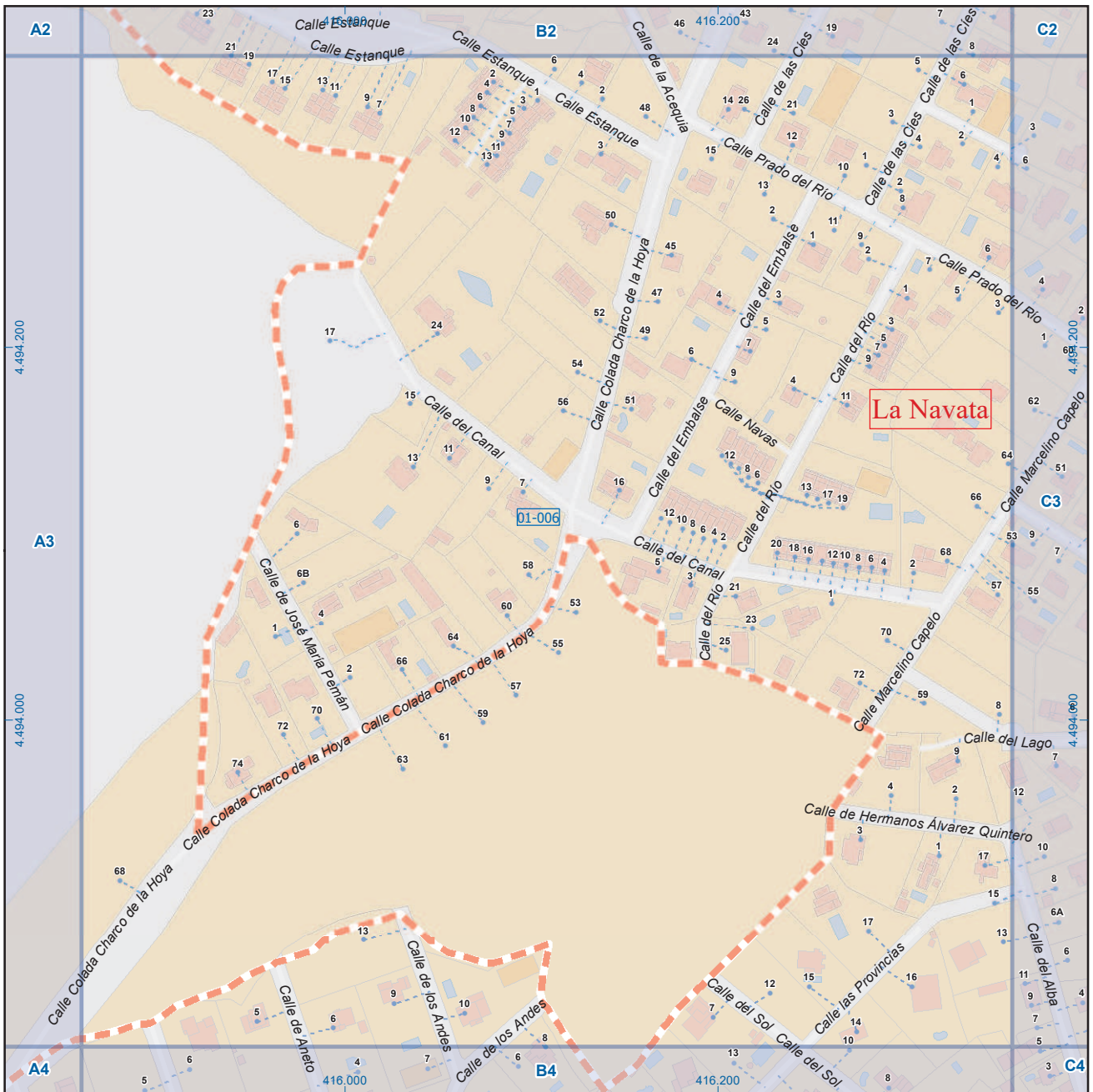




Galapagar

Leyenda

	Meco	perímetro y nombre de núcleo de población
	01-002	límite municipal; sección censal
	A-6	autopistas y autovías; carreteras principales
	M-604	carreteras secundarias; otras carreteras
		sanidad; ayuntamiento; estación cercanías
		línea de ferrocarril; línea de metro ligero
		boca de metro; estación metro ligero
	1	paseillos; número de portal
	Calle	calles; parroquias



Galapagar

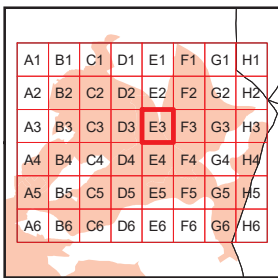
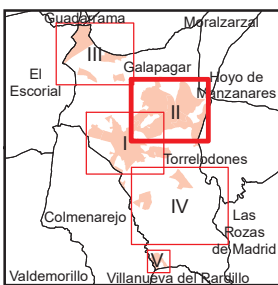
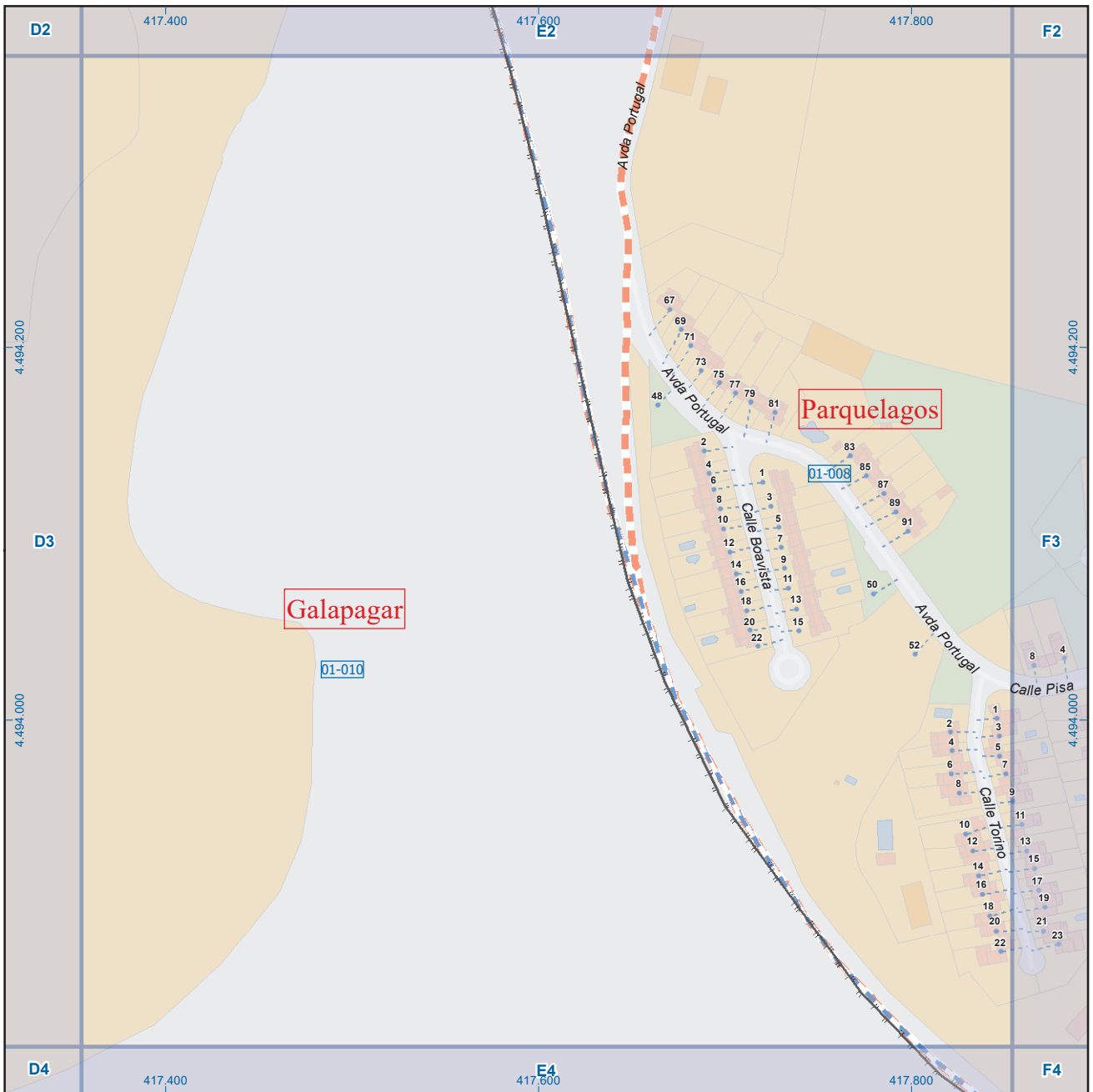
Leyenda



Dirección General de Economía
CONSEJERÍA DE ECONOMÍA,
HACIENDA Y EMPLEO



Mapa II - B3



Galapagar

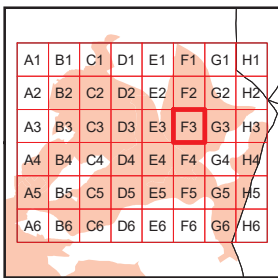
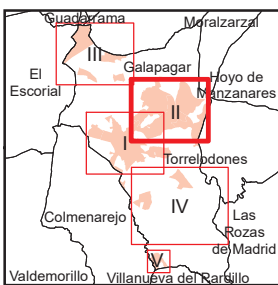
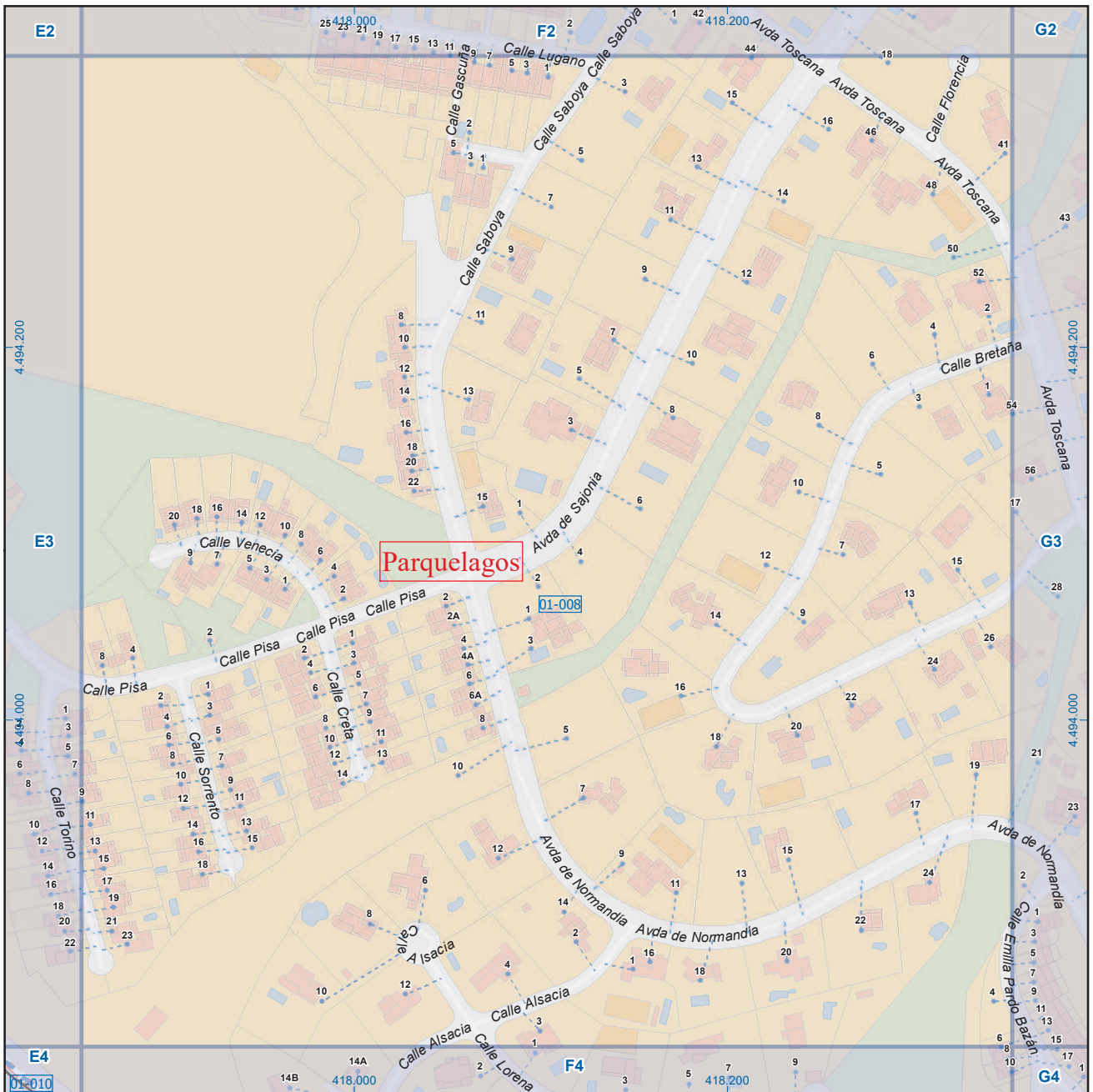
Leyenda



Dirección General de Economía
CONSEJERÍA DE ECONOMÍA,
HACIENDA Y EMPLEO



Mapa II - E3



Galapagar

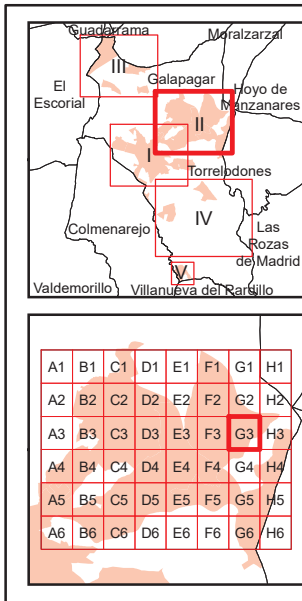
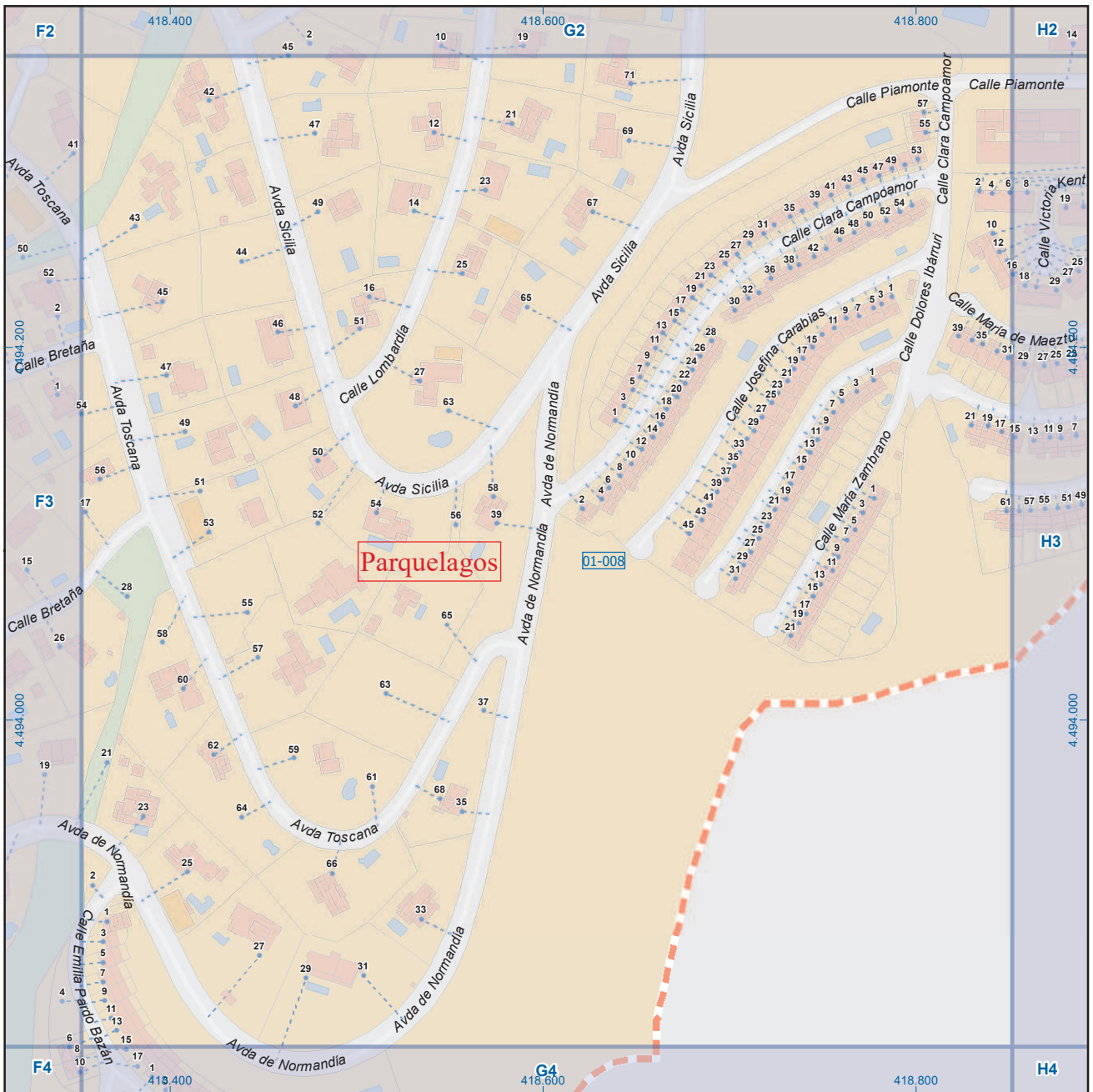
Legenda



Dirección General de Economía
CONSEJERÍA DE ECONOMÍA,
HACIENDA Y EMPLEO



Mapa II - F3



Galapagar

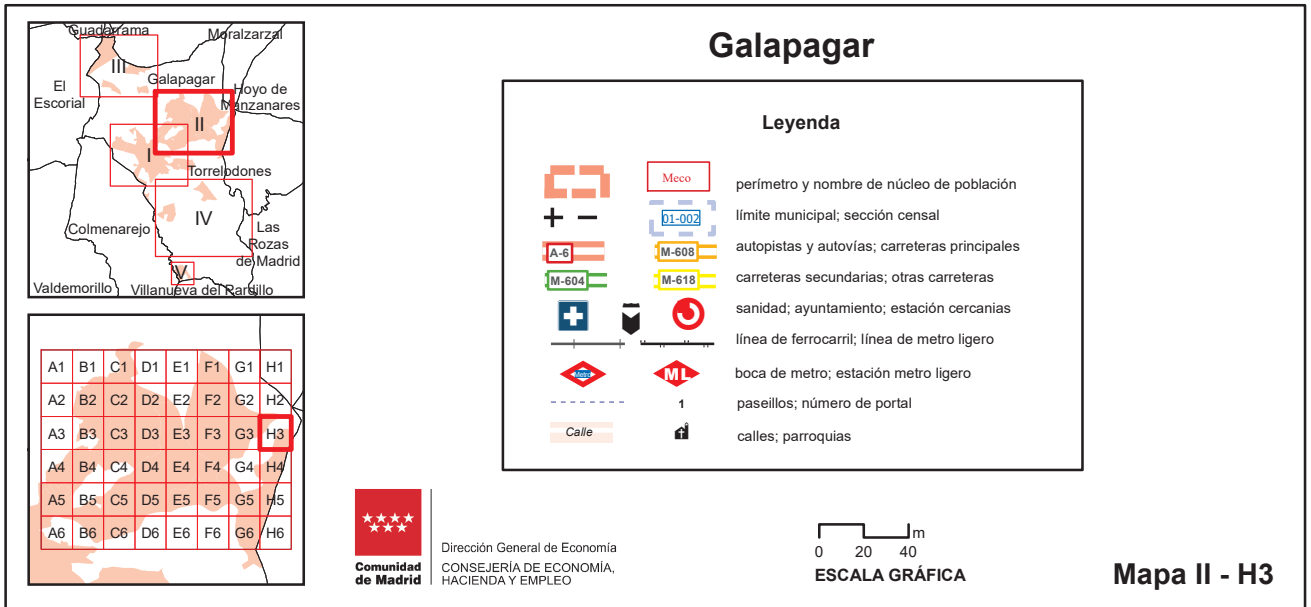
Leyenda

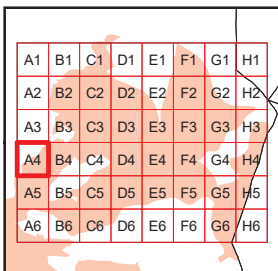
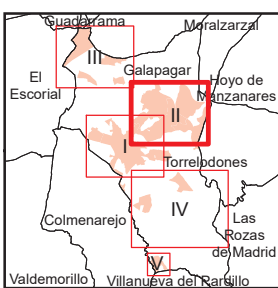
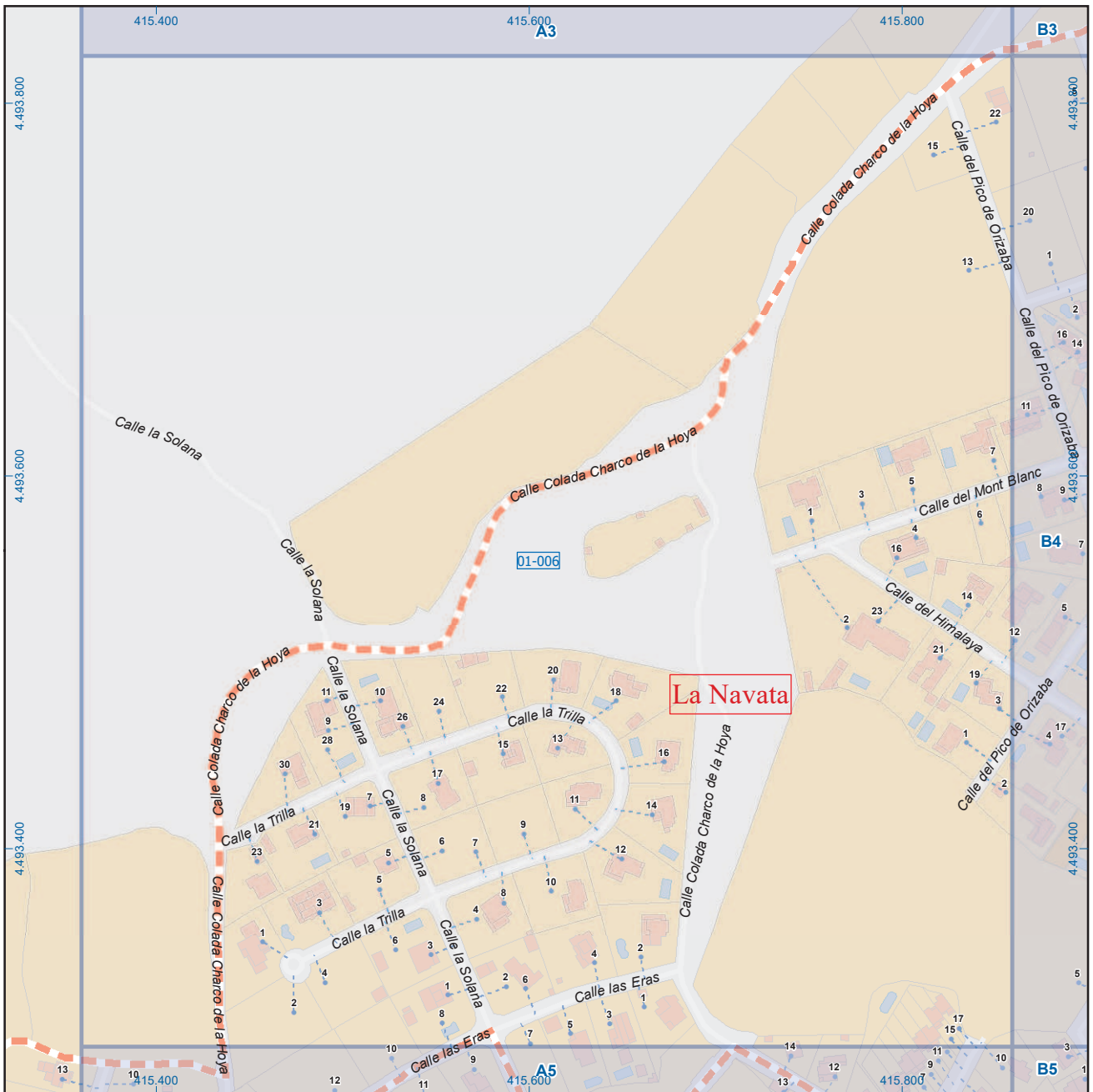


Dirección General de Economía
CONSEJERÍA DE ECONOMÍA,
HACIENDA Y EMPLEO



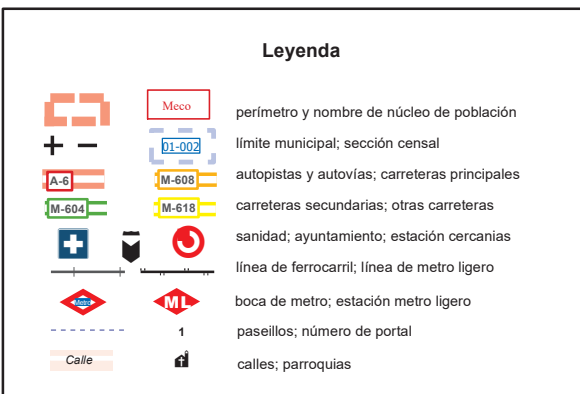
Mapa II - G3





Galapagar

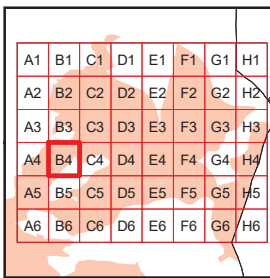
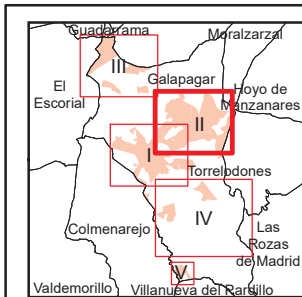
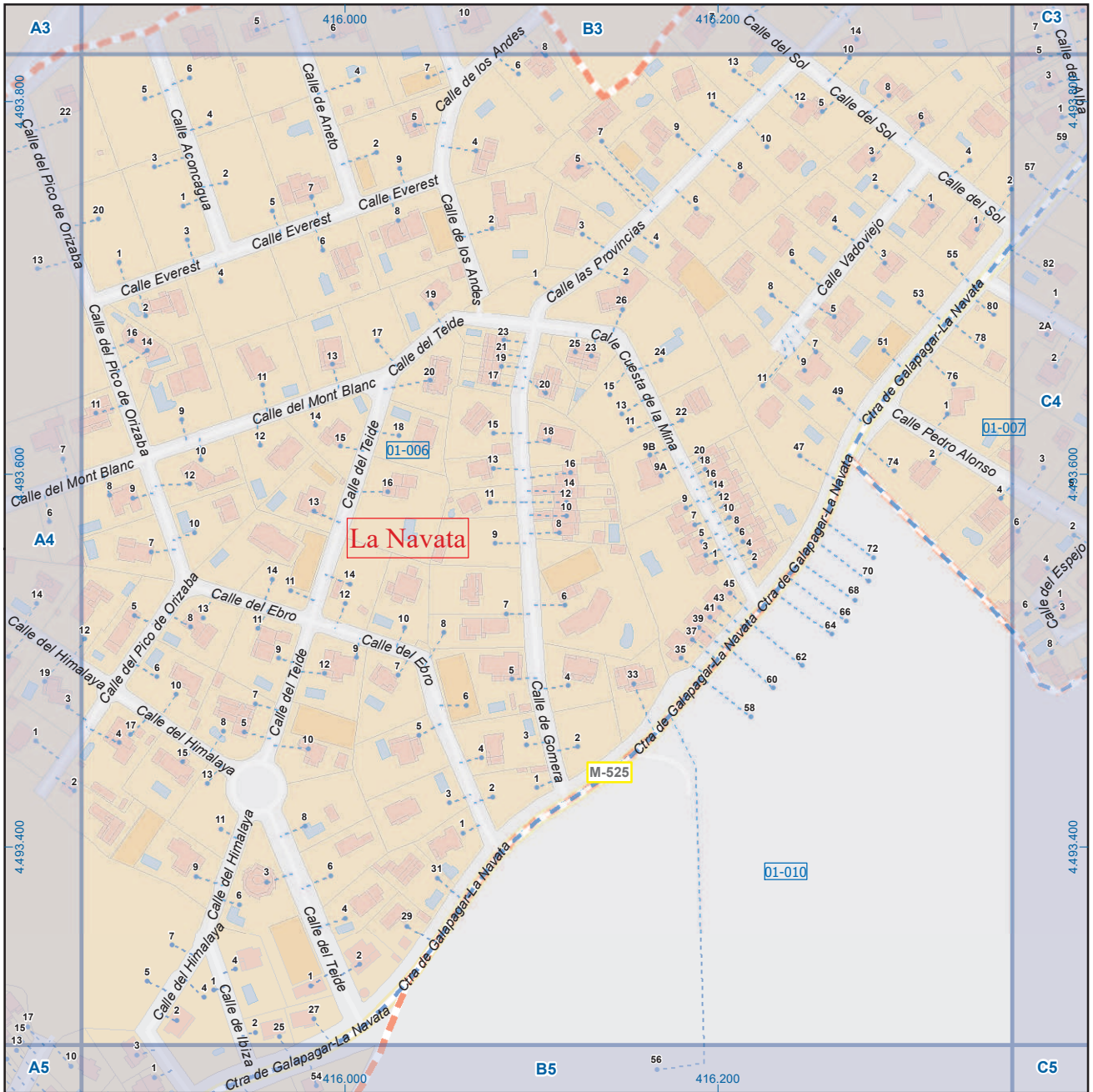
Leyenda



Dirección General de Economía
CONSEJERÍA DE ECONOMÍA,
HACIENDA Y EMPLEO

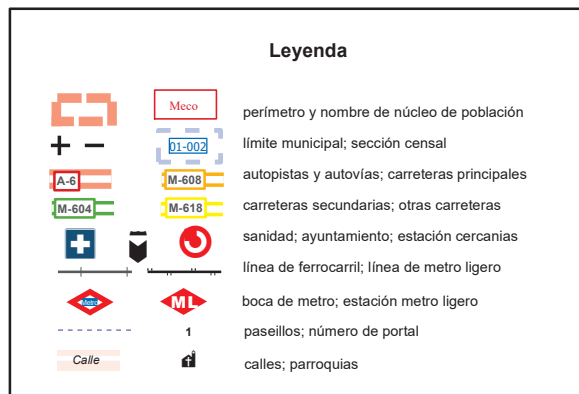


Mapa II - A4



Galapagar

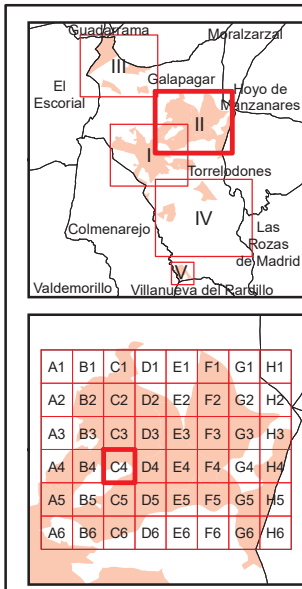
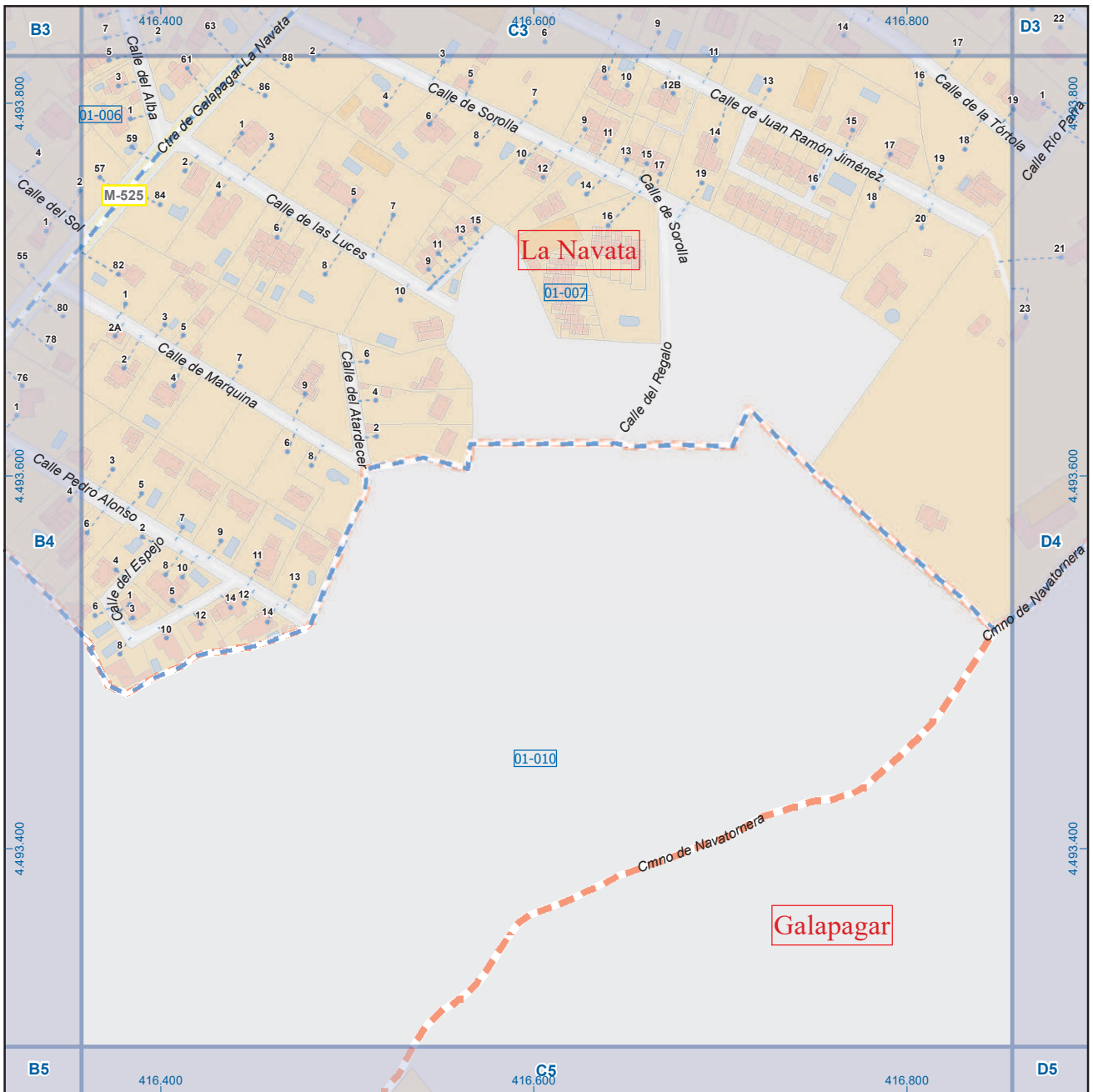
Legenda



Dirección General de Economía
CONSEJERÍA DE ECONOMÍA,
HACIENDA Y EMPLEO

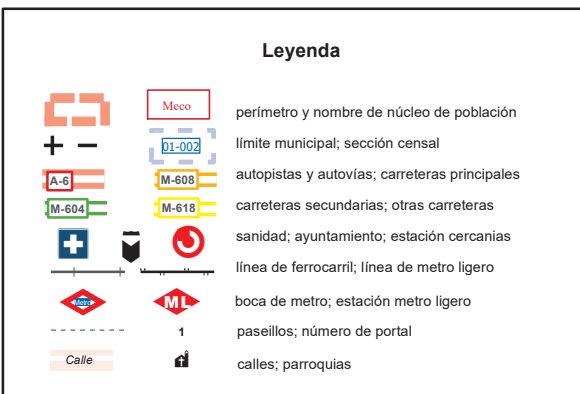


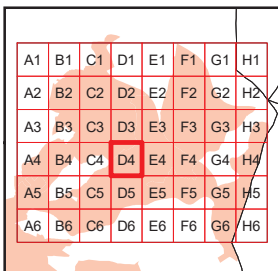
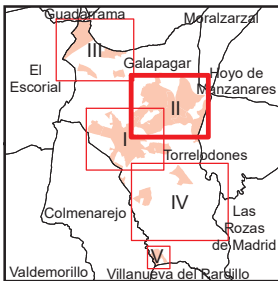
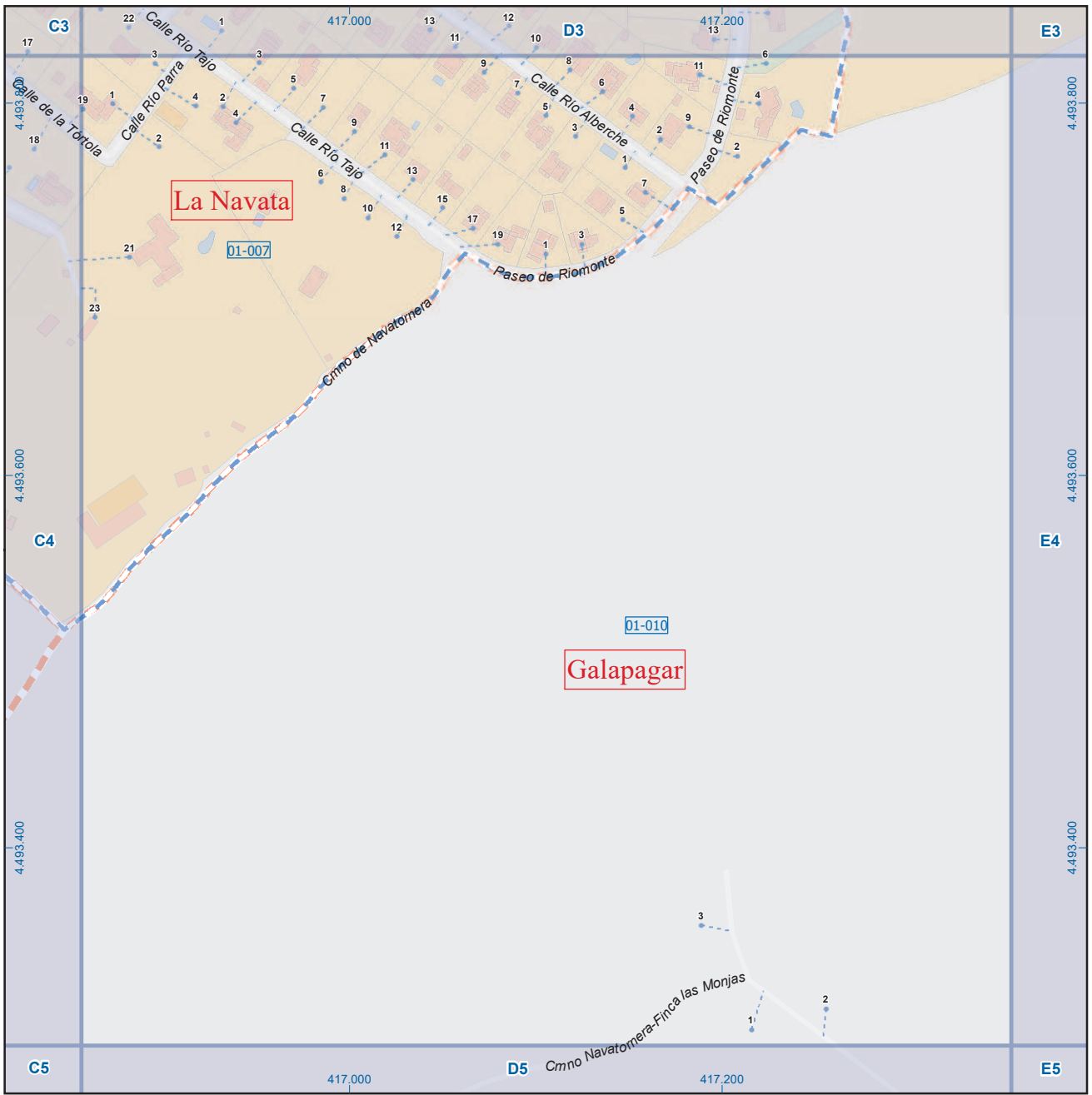
Mapa II - B4



Galapagar

Leyenda





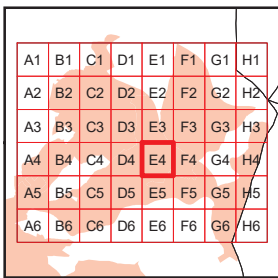
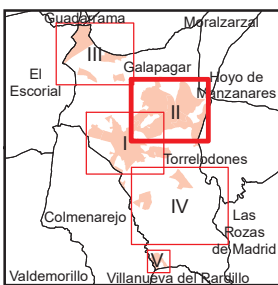
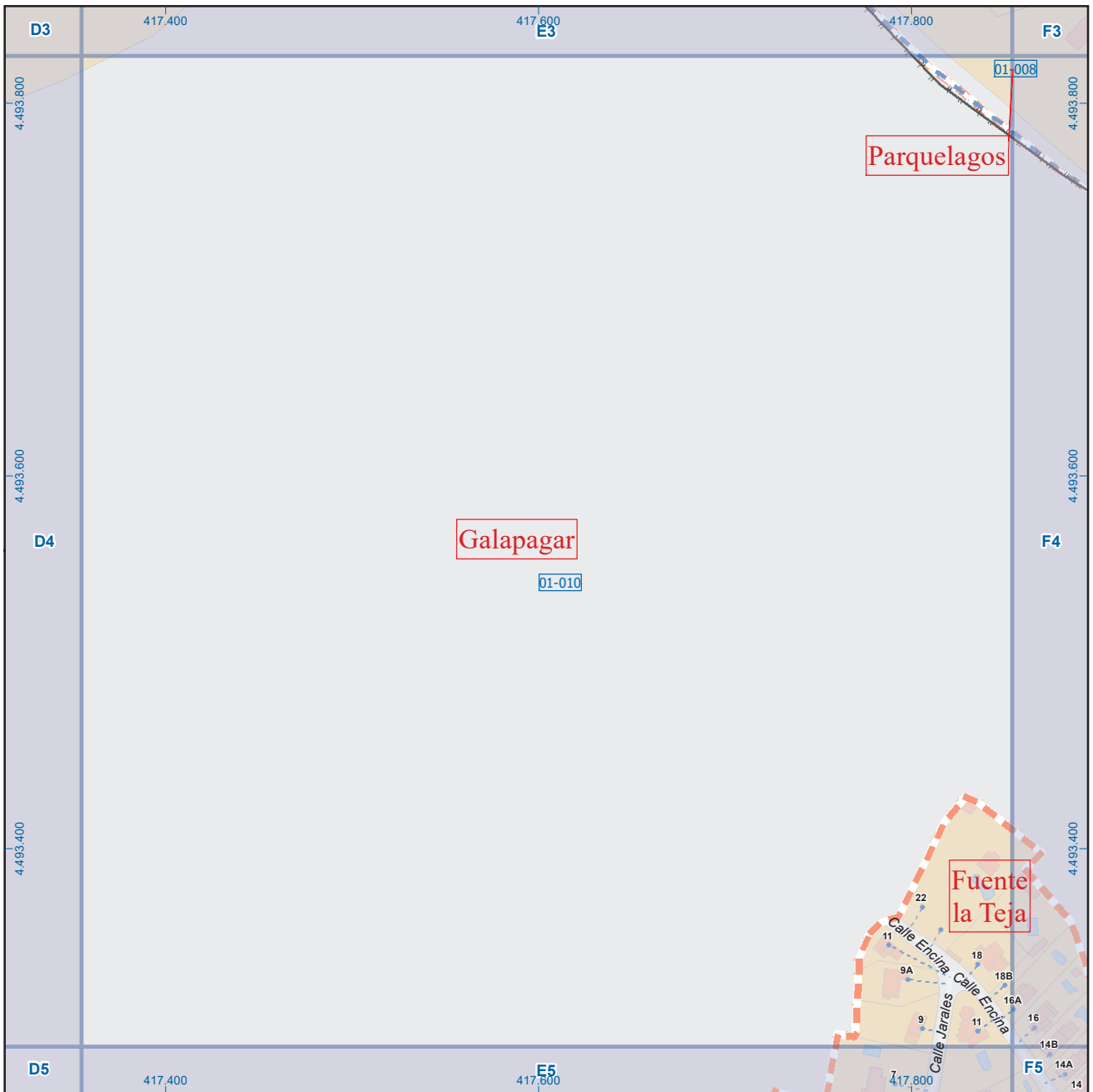
Galapagar

Leyenda



Dirección General de Economía
CONSEJERÍA DE ECONOMÍA,
HACIENDA Y EMPLEO





Galapagar

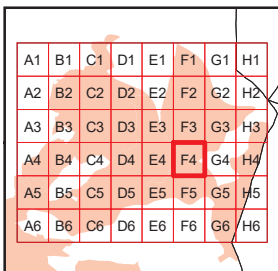
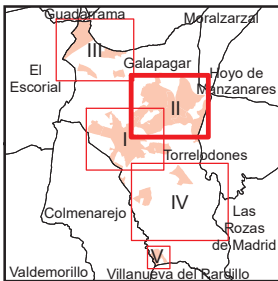
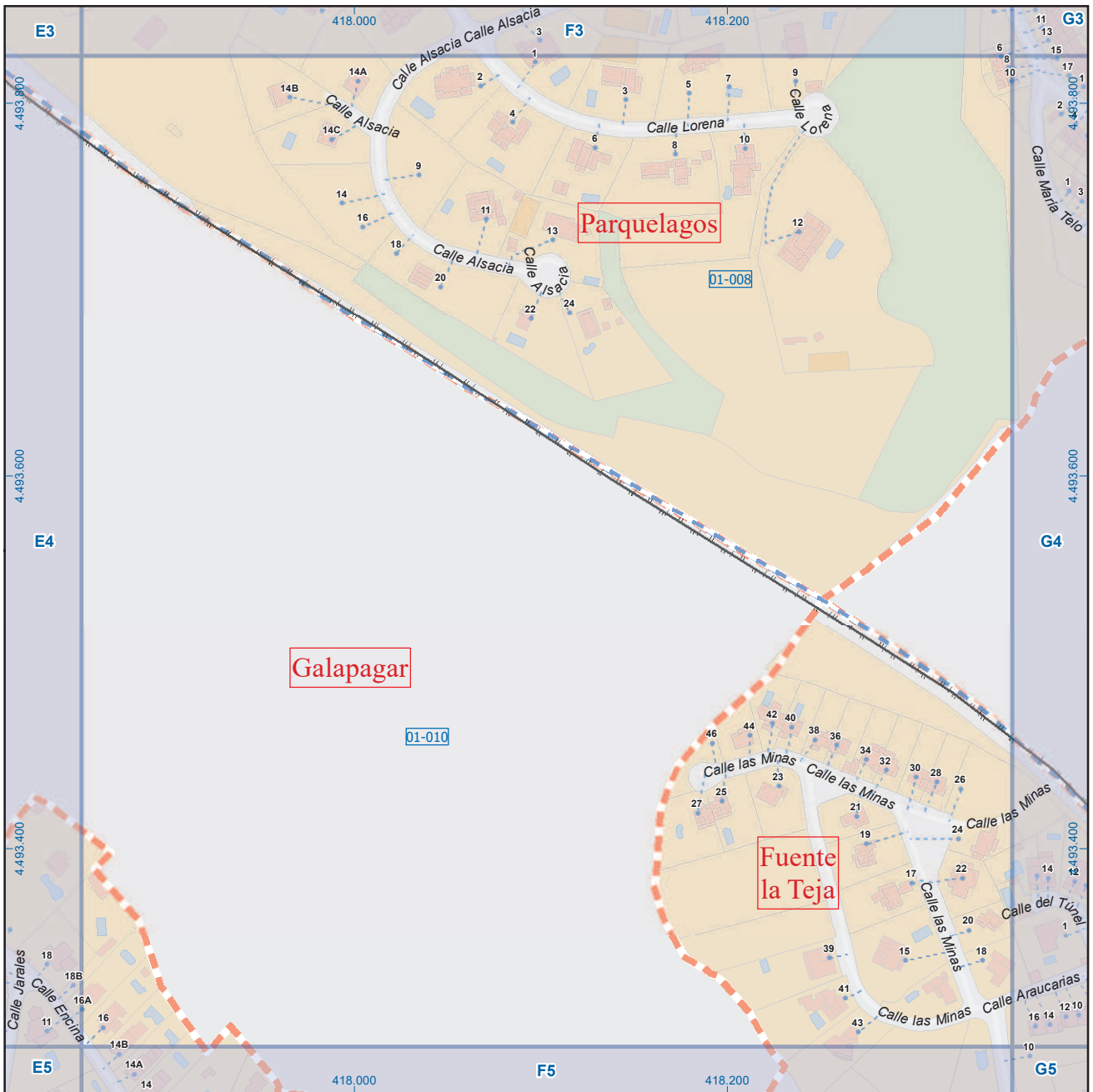
Leyenda



Dirección General de Economía
CONSEJERÍA DE ECONOMÍA,
HACIENDA Y EMPLEO



Mapa II - E4



Galapagar

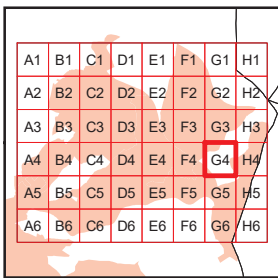
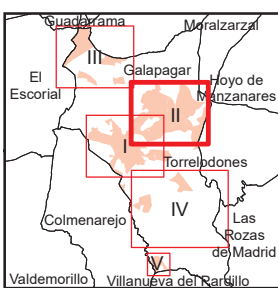
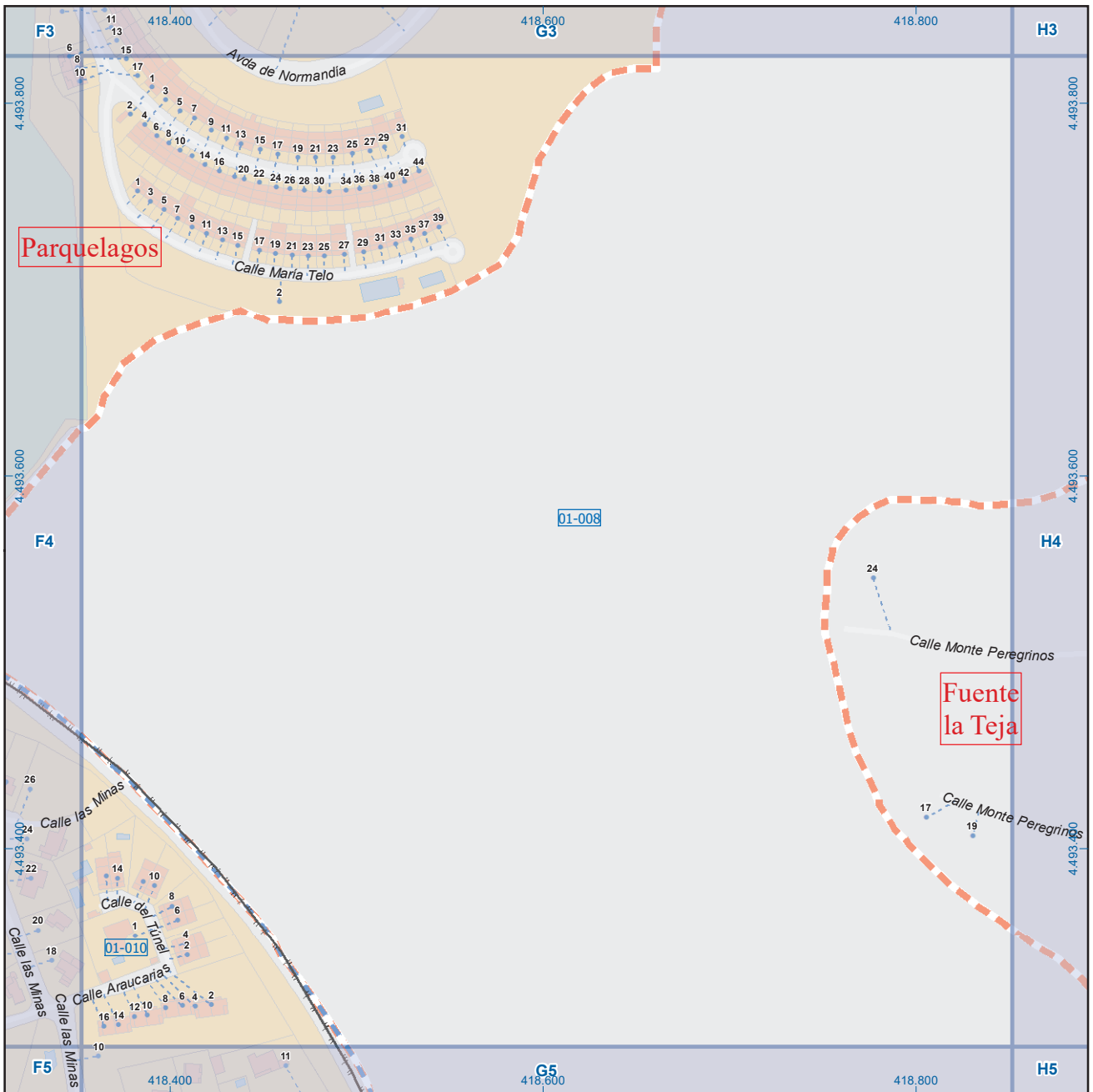
Leyenda

- Meco: perímetro y nombre de núcleo de población
- 01-002: límite municipal; sección censal
- A-6, M-608: autopistas y autovías; carreteras principales
- M-604, M-618: carreteras secundarias; otras carreteras
- Sanidad; ayuntamiento; estación cercanías
- Línea de ferrocarril; línea de metro ligero
- Boca de metro; estación metro ligero
- Paseillos; número de portal
- Calle: calles; parroquias



Dirección General de Economía
CONSEJERÍA DE ECONOMÍA,
HACIENDA Y EMPLEO





Galapagar

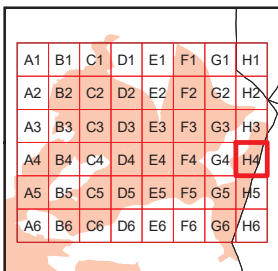
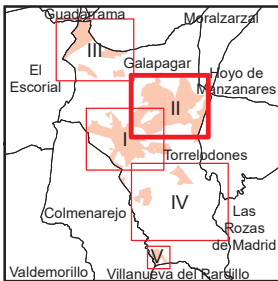
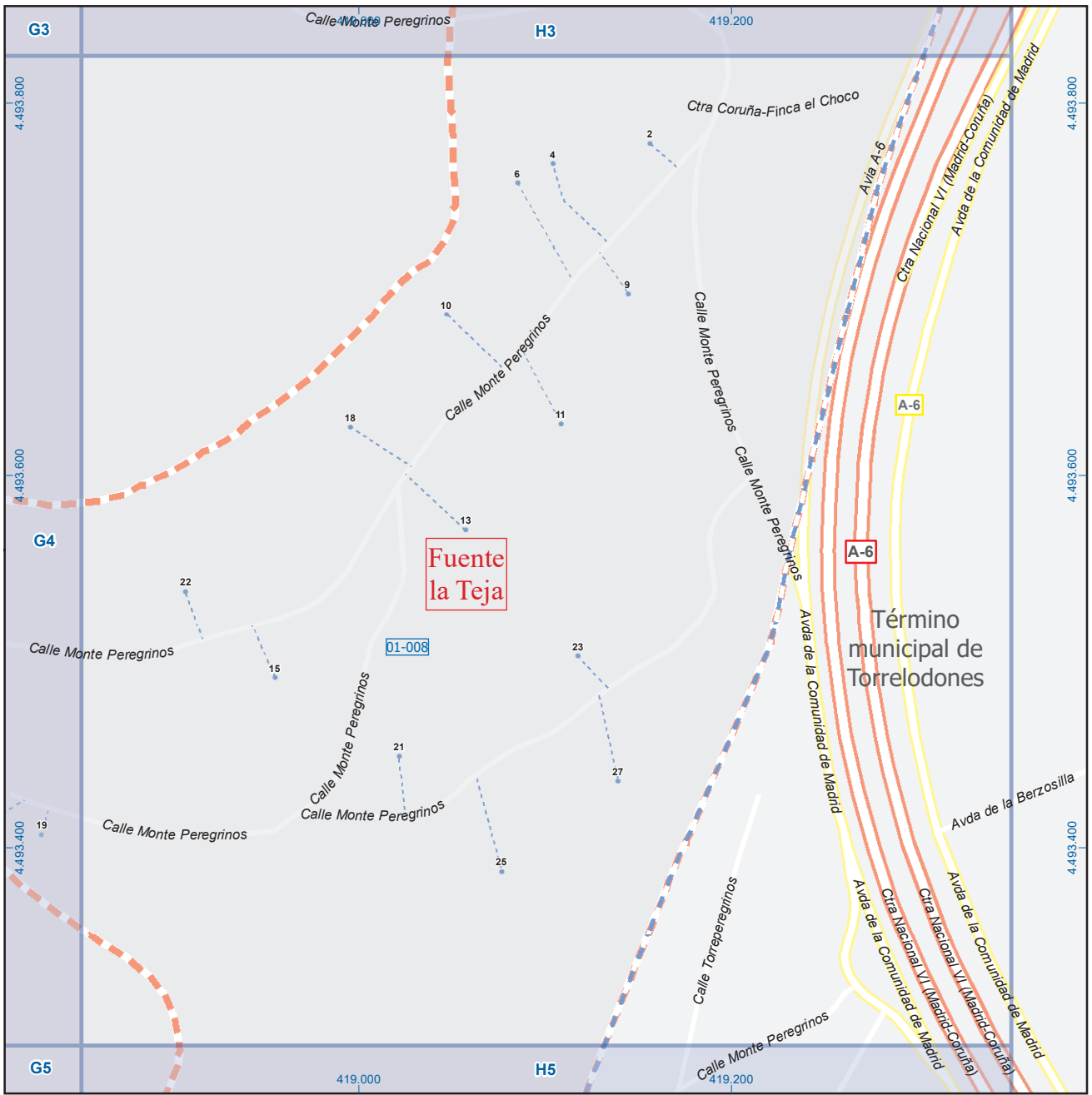
Leyenda



Dirección General de Economía
CONSEJERÍA DE ECONOMÍA,
HACIENDA Y EMPLEO



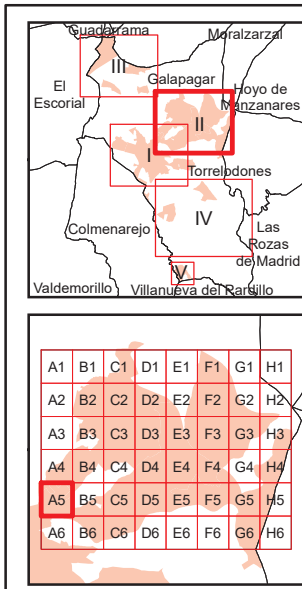
Mapa II - G4



Galapagar

Leyenda

		perímetro y nombre de núcleo de población
		límite municipal; sección censal
		autopistas y autovías; carreteras principales
		carreteras secundarias; otras carreteras
		sanidad; ayuntamiento; estación cercanías
		línea de ferrocarril; línea de metro ligero
		boca de metro; estación metro ligero
		paseillos; número de portal
		calles; parroquias



Galapagar

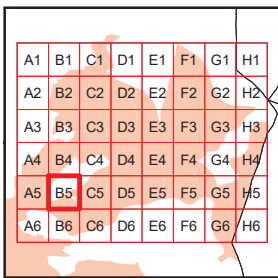
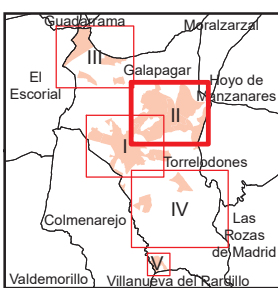
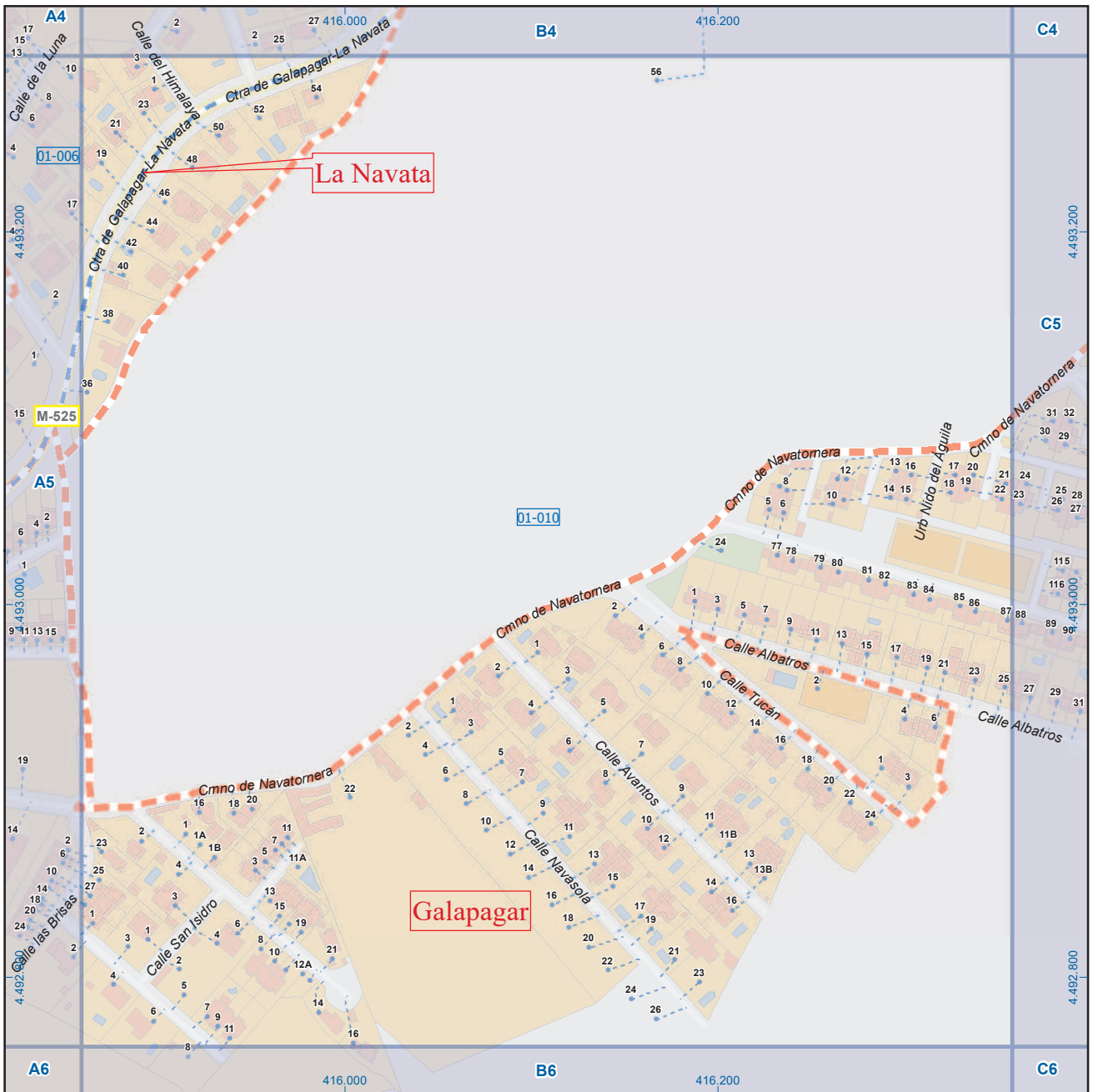
Leyenda



Dirección General de Economía
CONSEJERÍA DE ECONOMÍA,
HACIENDA Y EMPLEO



Mapa II - A5



Galapagar

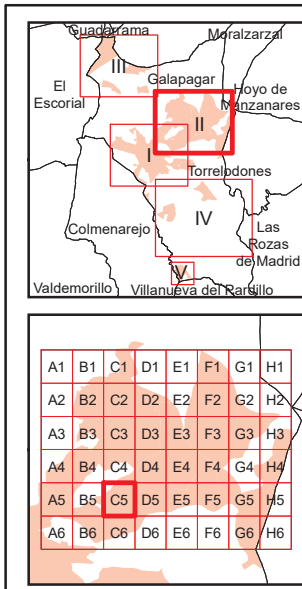
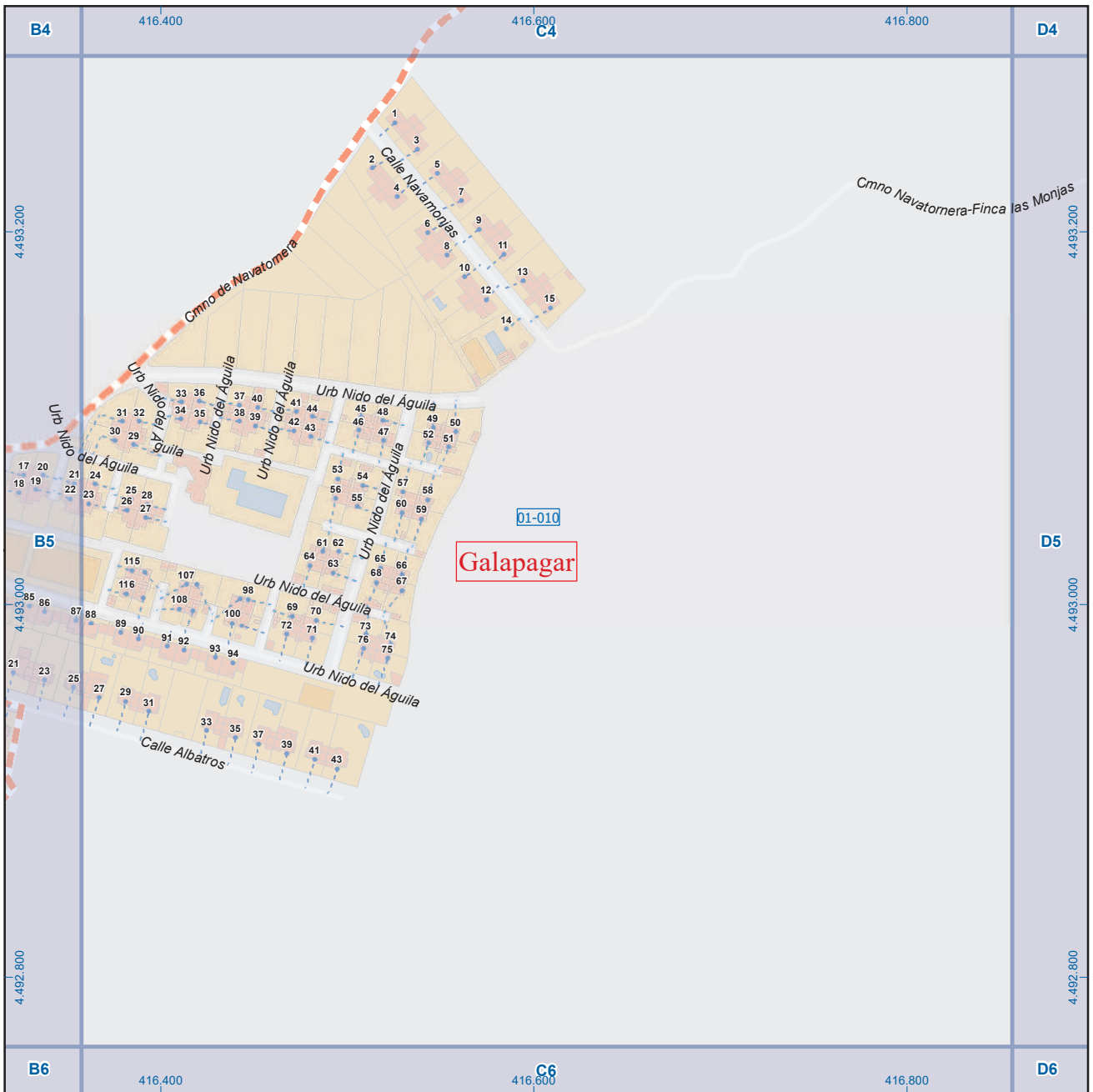
Legenda



Dirección General de Economía
CONSEJERÍA DE ECONOMÍA,
HACIENDA Y EMPLEO

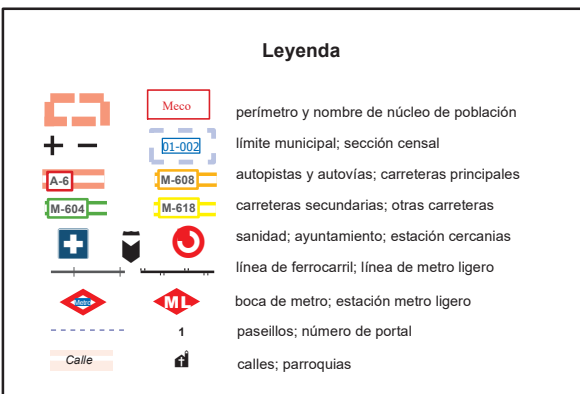


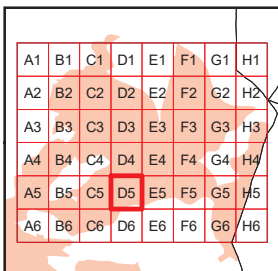
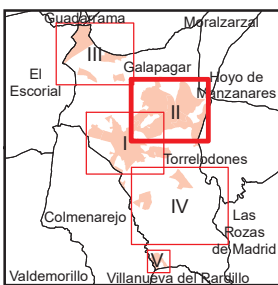
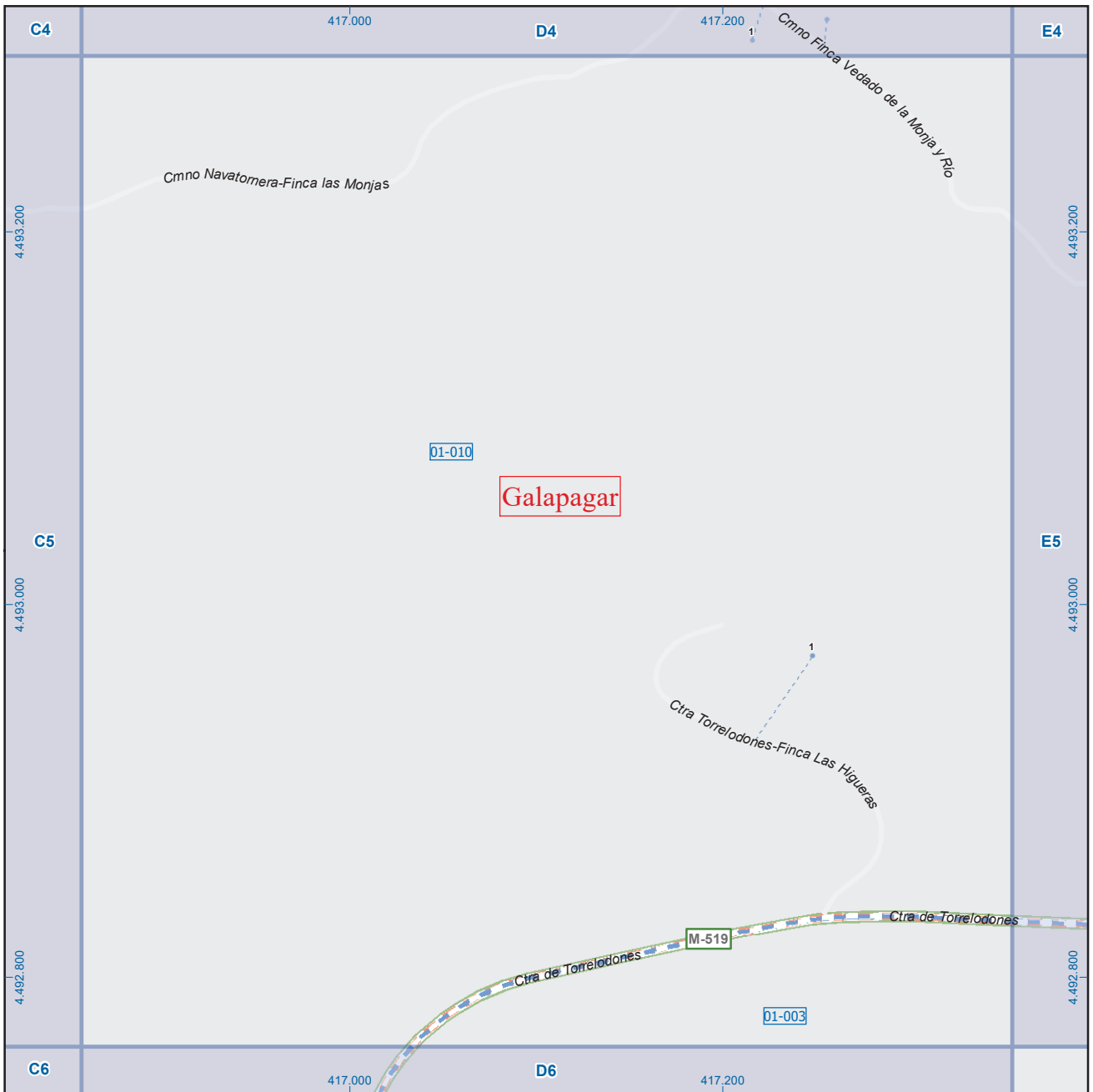
Mapa II - B5



Galapagar

Legenda





Galapagar

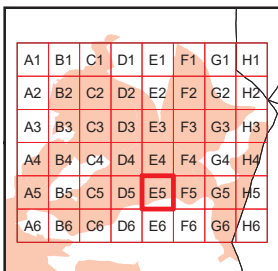
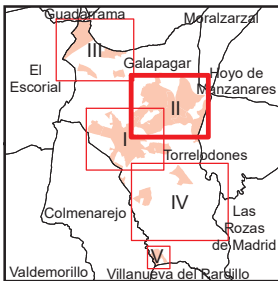
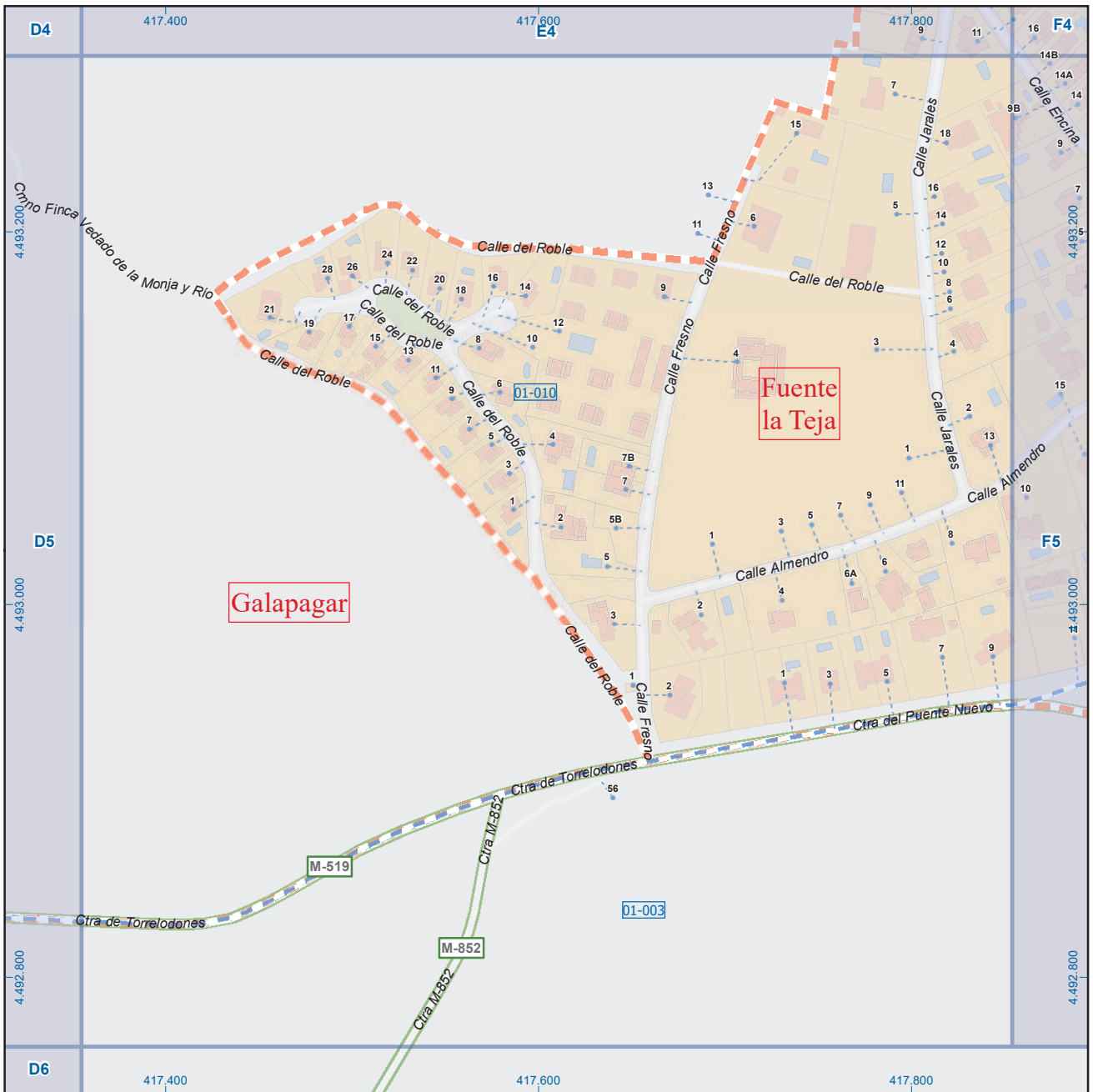
Leyenda



Dirección General de Economía
CONSEJERÍA DE ECONOMÍA,
HACIENDA Y EMPLEO



Mapa II - D5



Galapagar

Leyenda

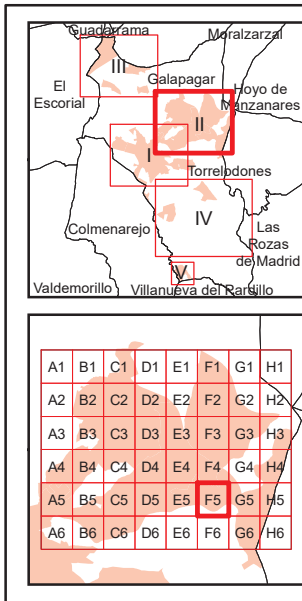
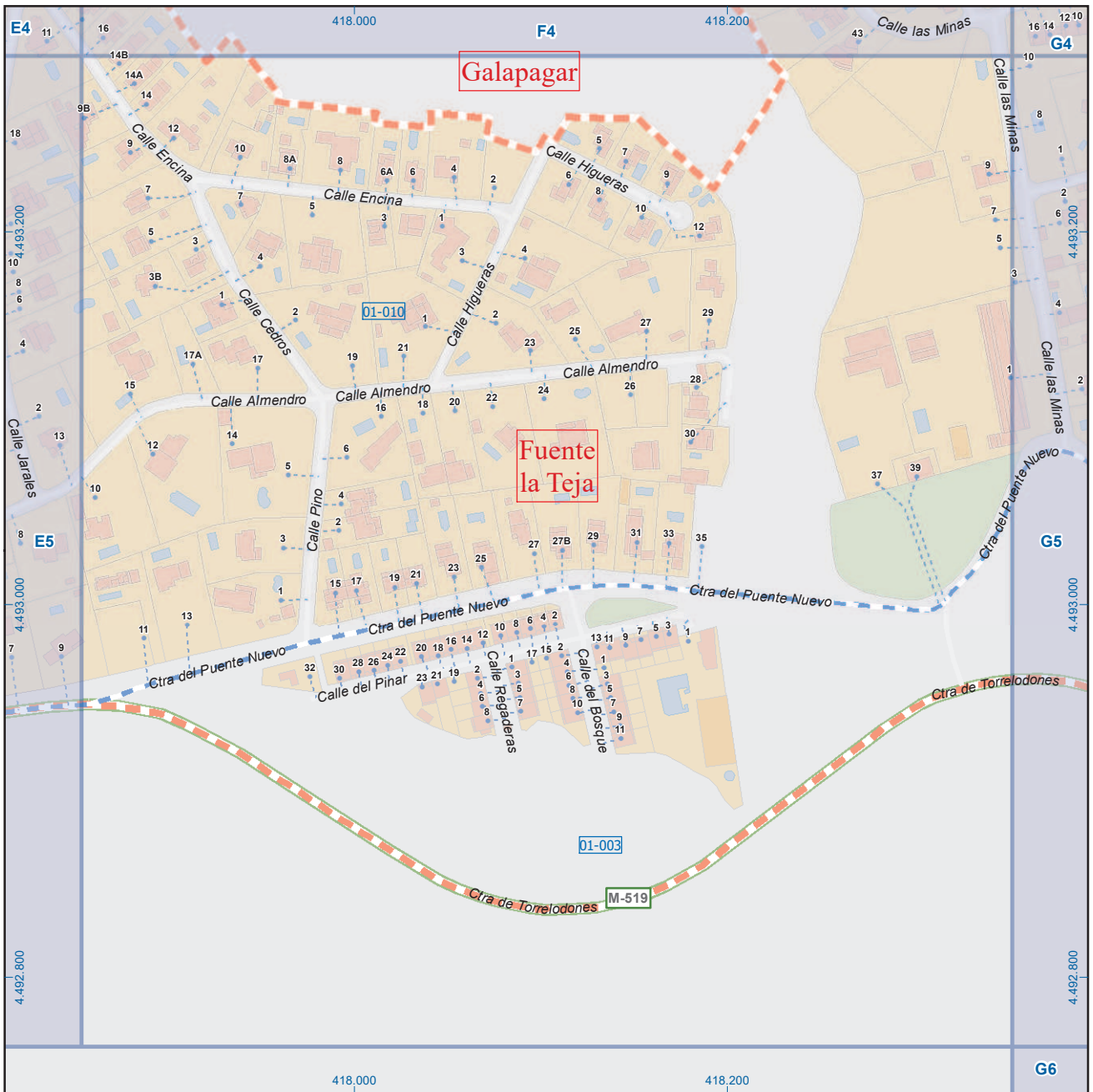
- Meco: perímetro y nombre de núcleo de población
- 01-002: límite municipal; sección censal
- A-6: autopistas y autovías; carreteras principales
- M-608: carreteras secundarias; otras carreteras
- M-604: salud; ayuntamiento; estación cercanías
- M-618: línea de ferrocarril; línea de metro ligero
- Boca de metro; estación metro ligero
- ML: paseillos; número de portal
- Calle: calles; parroquias



Dirección General de Economía
CONSEJERÍA DE ECONOMÍA,
HACIENDA Y EMPLEO

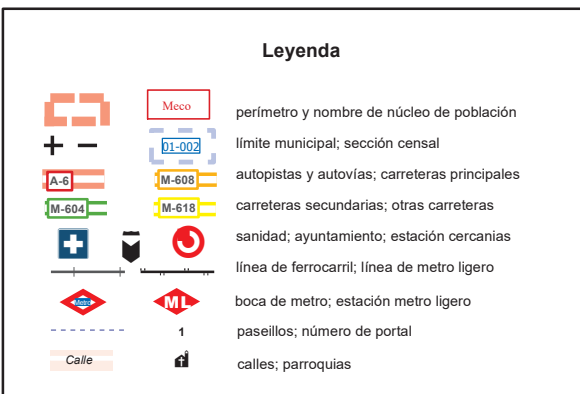


Mapa II - E5



Galapagar

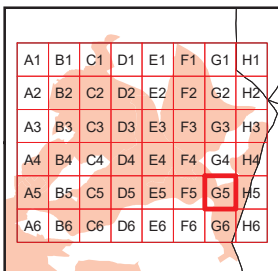
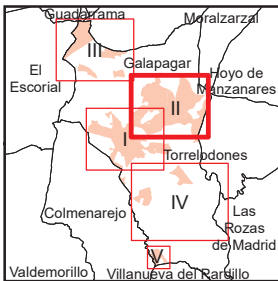
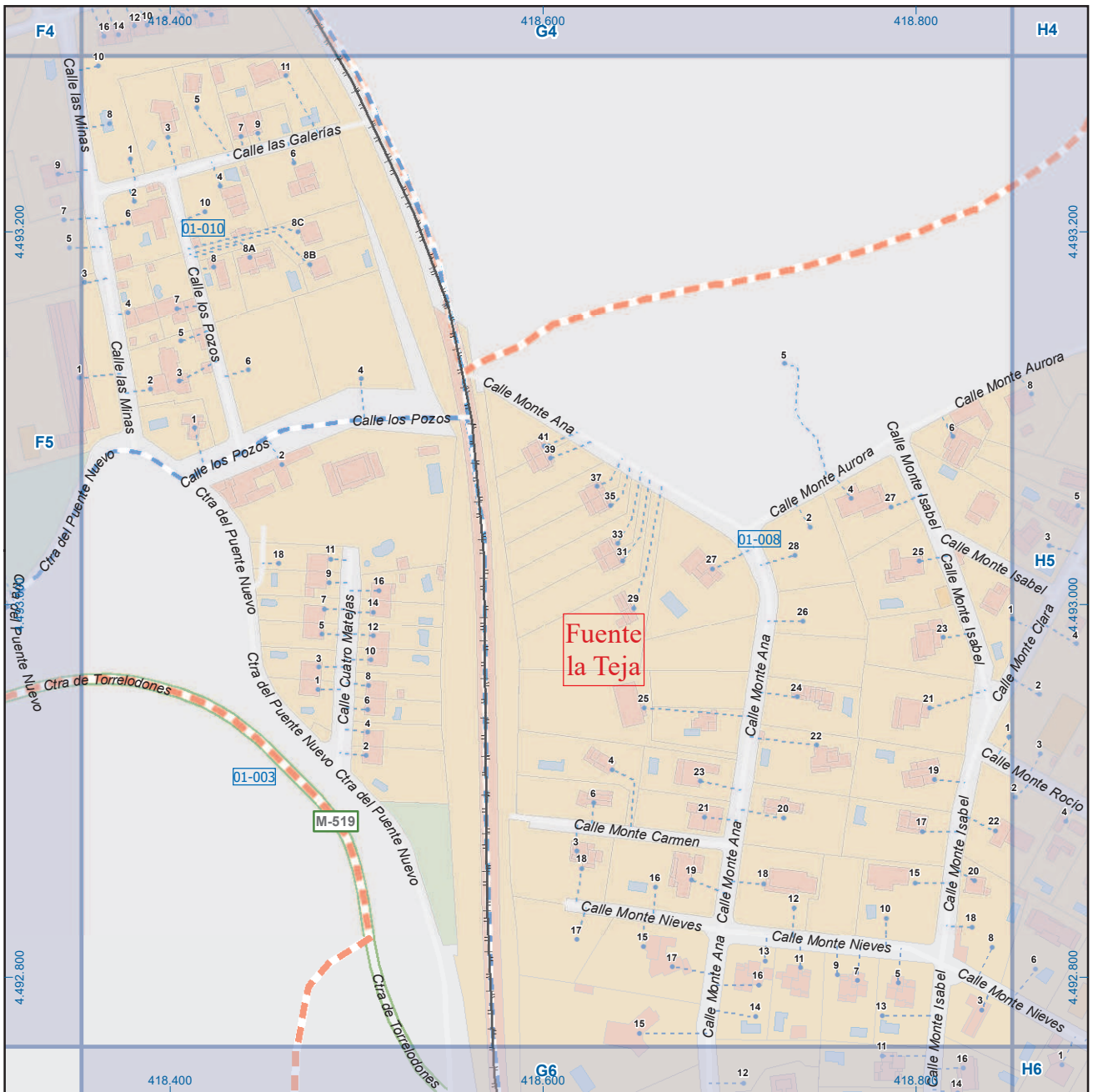
Leyenda



Dirección General de Economía
CONSEJERÍA DE ECONOMÍA,
HACIENDA Y EMPLEO

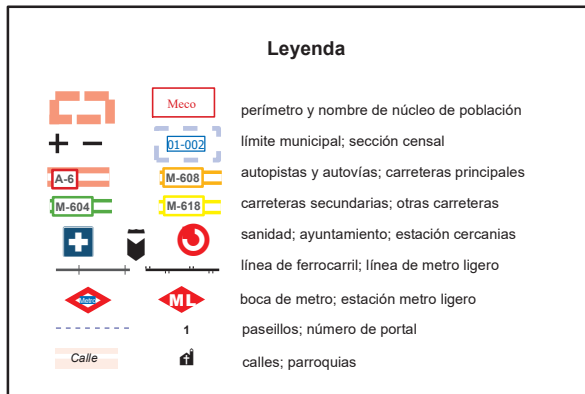


Mapa II - F5



Galapagar

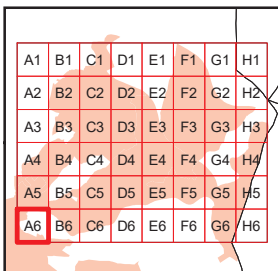
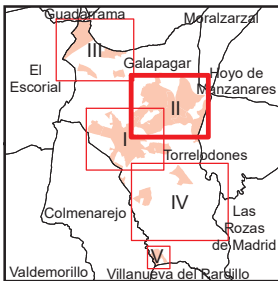
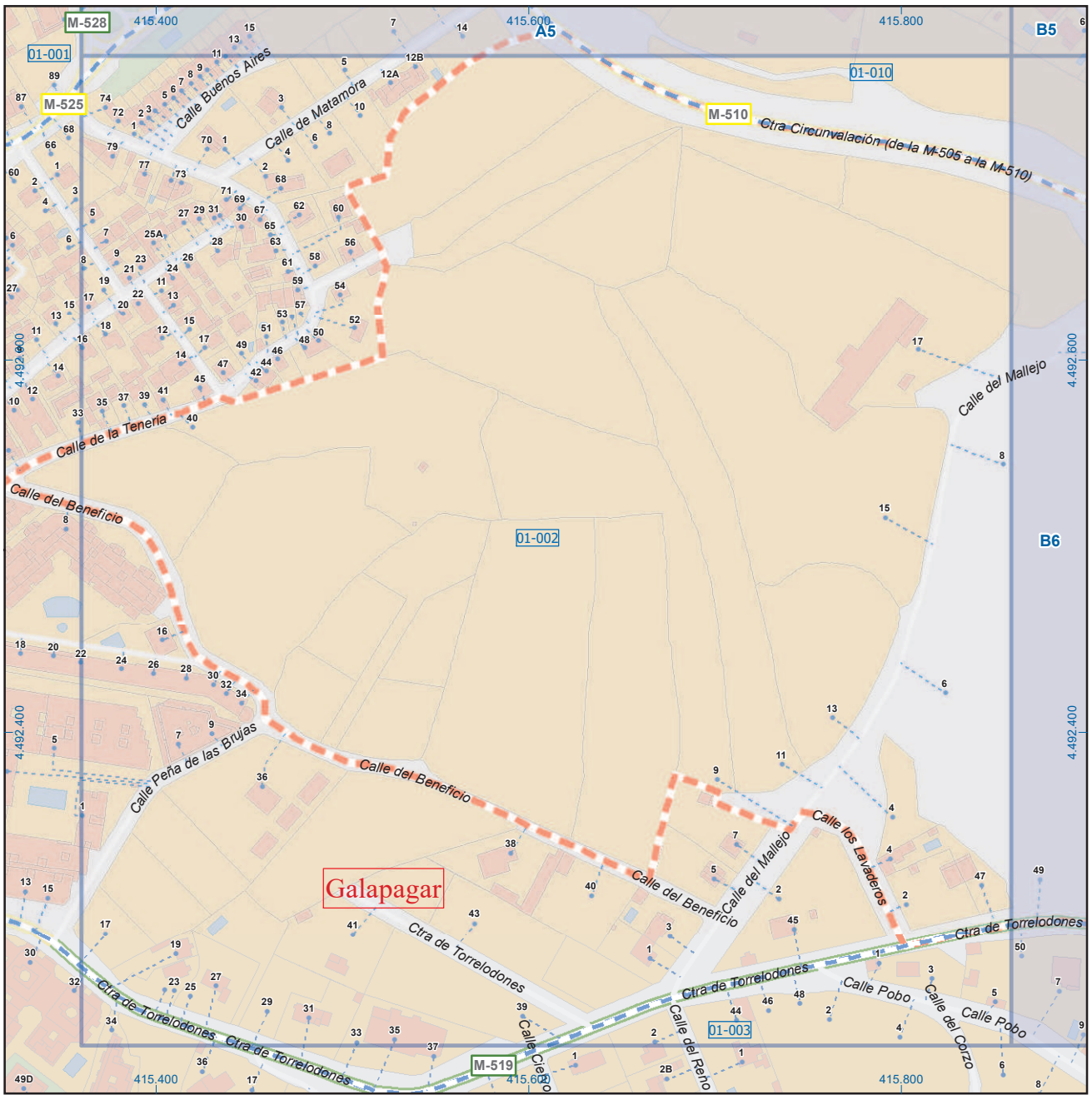
Leyenda



Dirección General de Economía
CONSEJERÍA DE ECONOMÍA,
HACIENDA Y EMPLEO



Mapa II - G5



Galapagar

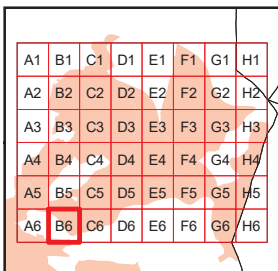
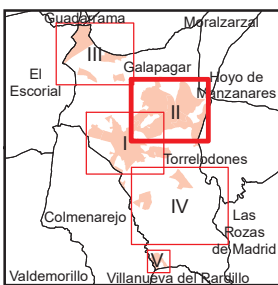
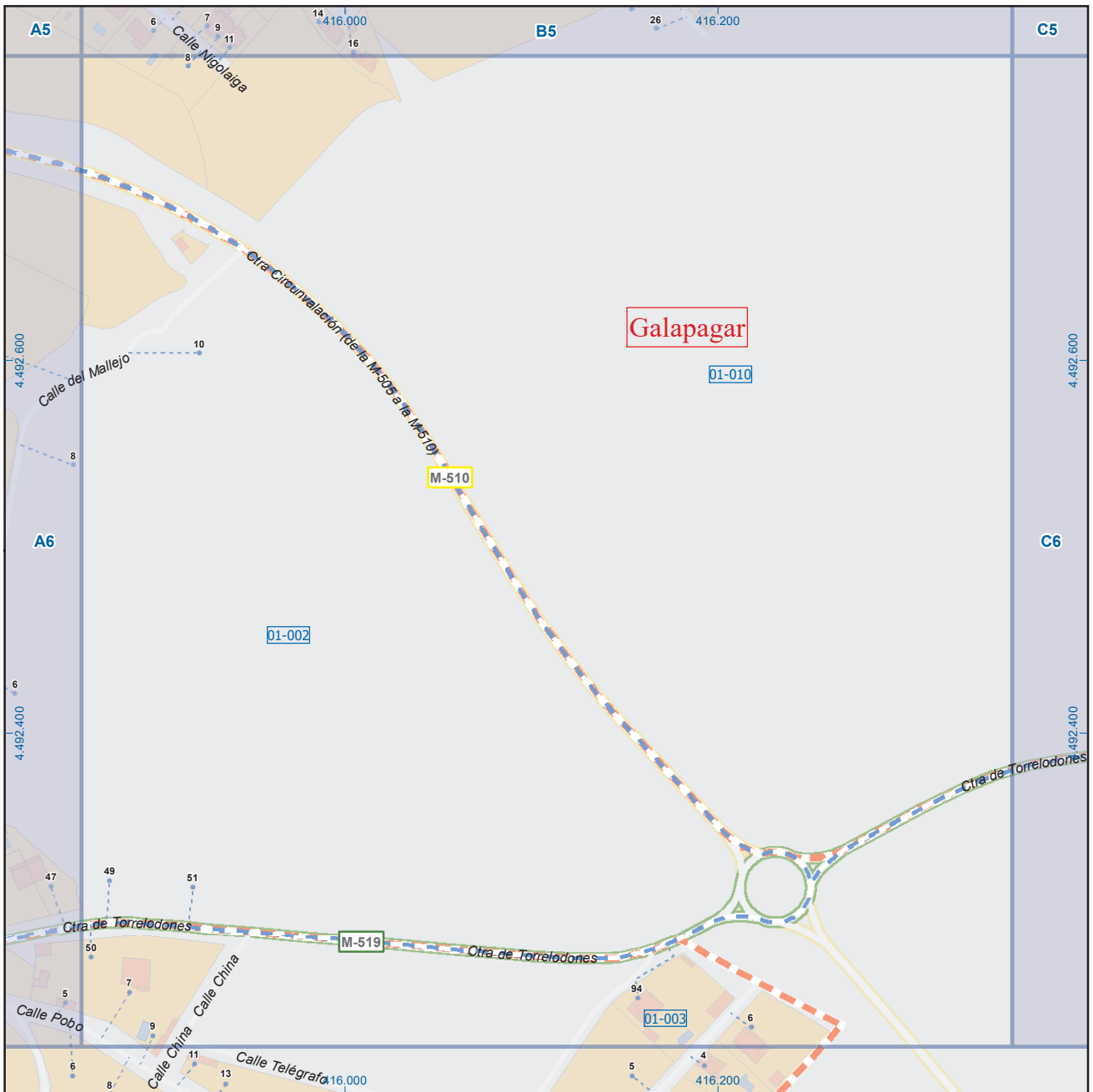
Leyenda

- Meco perímetro y nombre de núcleo de población
- 01-002 límite municipal; sección censal
- A-6 autopistas y autovías; carreteras principales
- M-608 M-618 carreteras secundarias; otras carreteras
- Sanidad; ayuntamiento; estación cercanías
- Línea de ferrocarril; línea de metro ligero
- Boca de metro; estación metro ligero
- Paseillos; número de portal
- Calle calles; parroquias



Dirección General de Economía
CONSEJERÍA DE ECONOMÍA,
HACIENDA Y EMPLEO





Galapagar

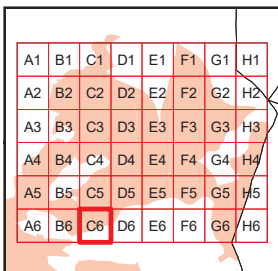
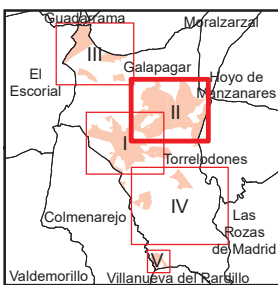
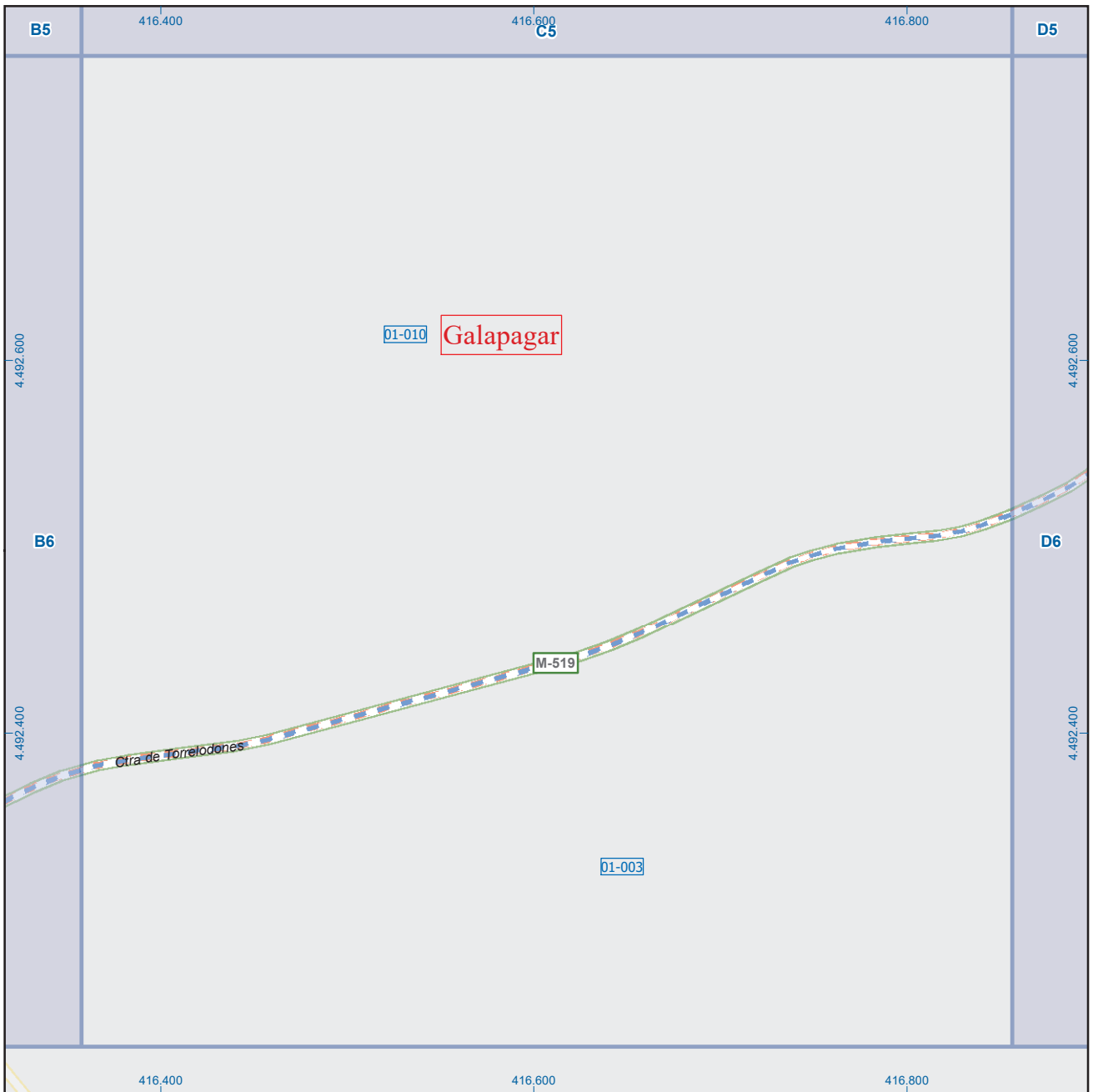
Leyenda

	Meco	perímetro y nombre de núcleo de población
	01-002	límite municipal; sección censal
	A-6	autopistas y autovías; carreteras principales
	M-604	carreteras secundarias; otras carreteras
		sanidad; ayuntamiento; estación cercanías
		línea de ferrocarril; línea de metro ligero
		boca de metro; estación metro ligero
	1	paseillos; número de portal
	Calle	calles; parroquias



Dirección General de Economía
CONSEJERÍA DE ECONOMÍA,
HACIENDA Y EMPLEO





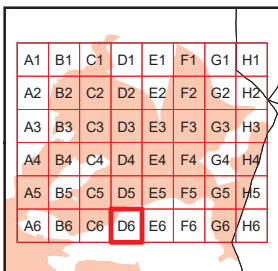
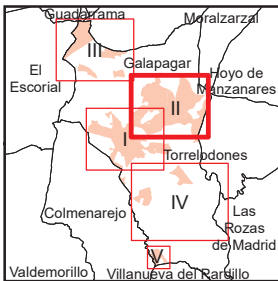
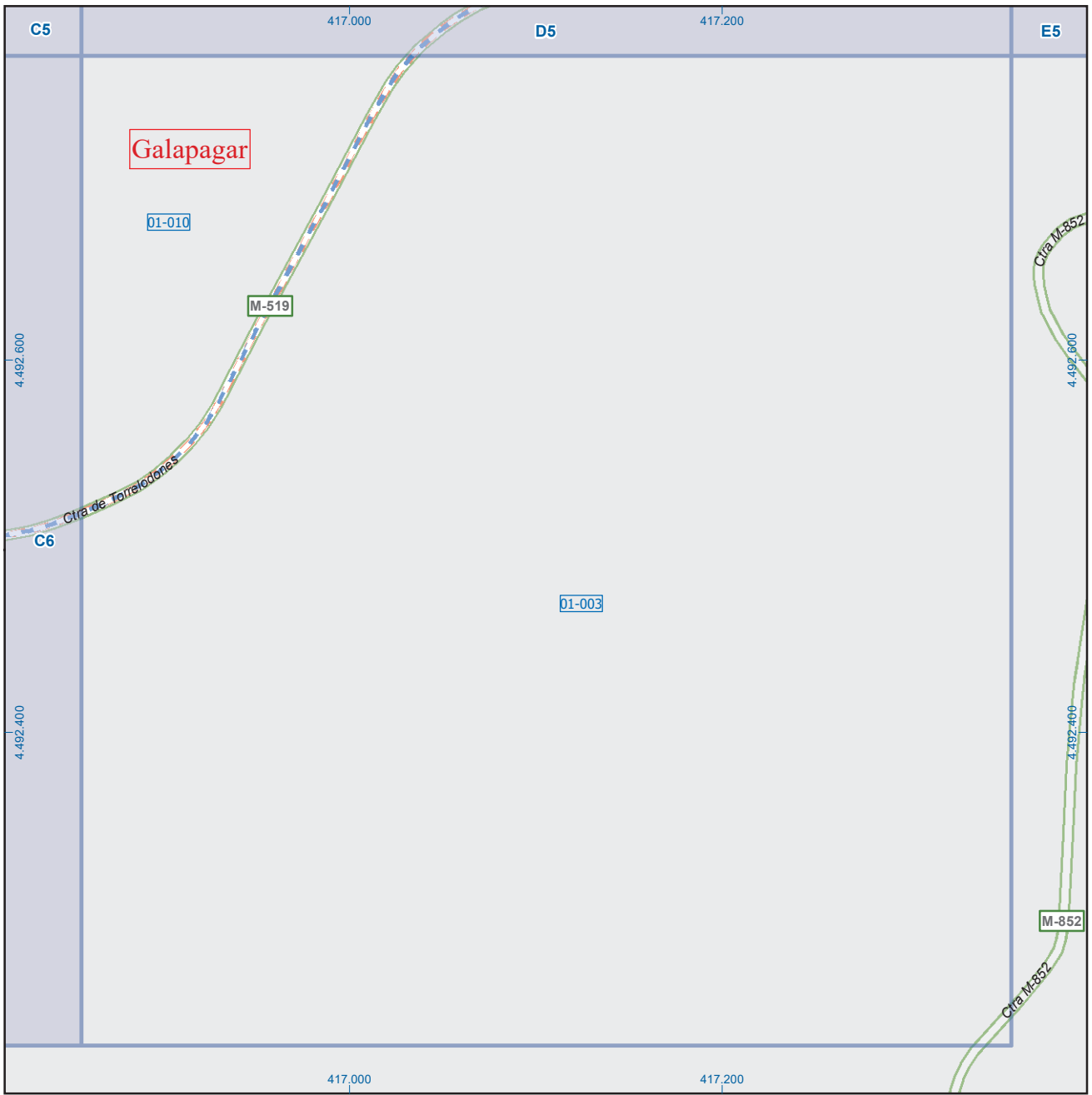
Galapagar

Leyenda



Dirección General de Economía
CONSEJERÍA DE ECONOMÍA,
HACIENDA Y EMPLEO

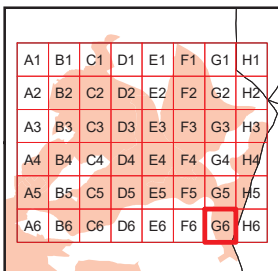
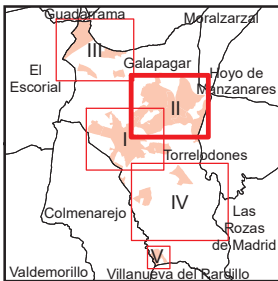
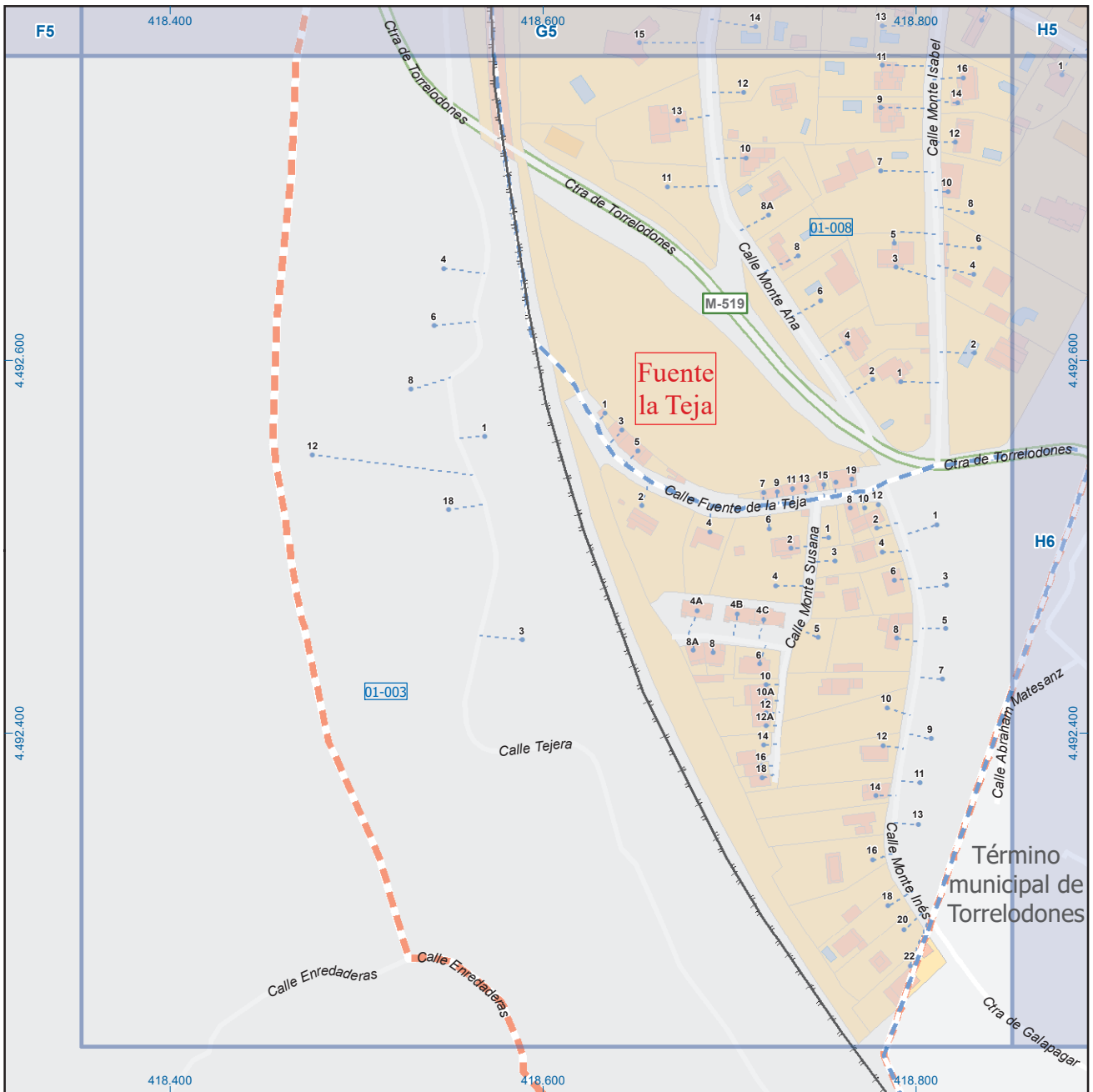




Galapagar

Leyenda

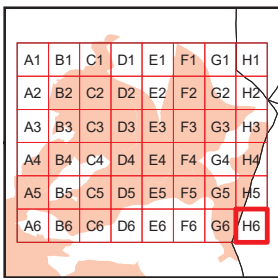
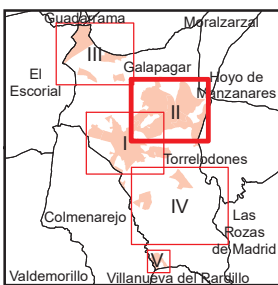
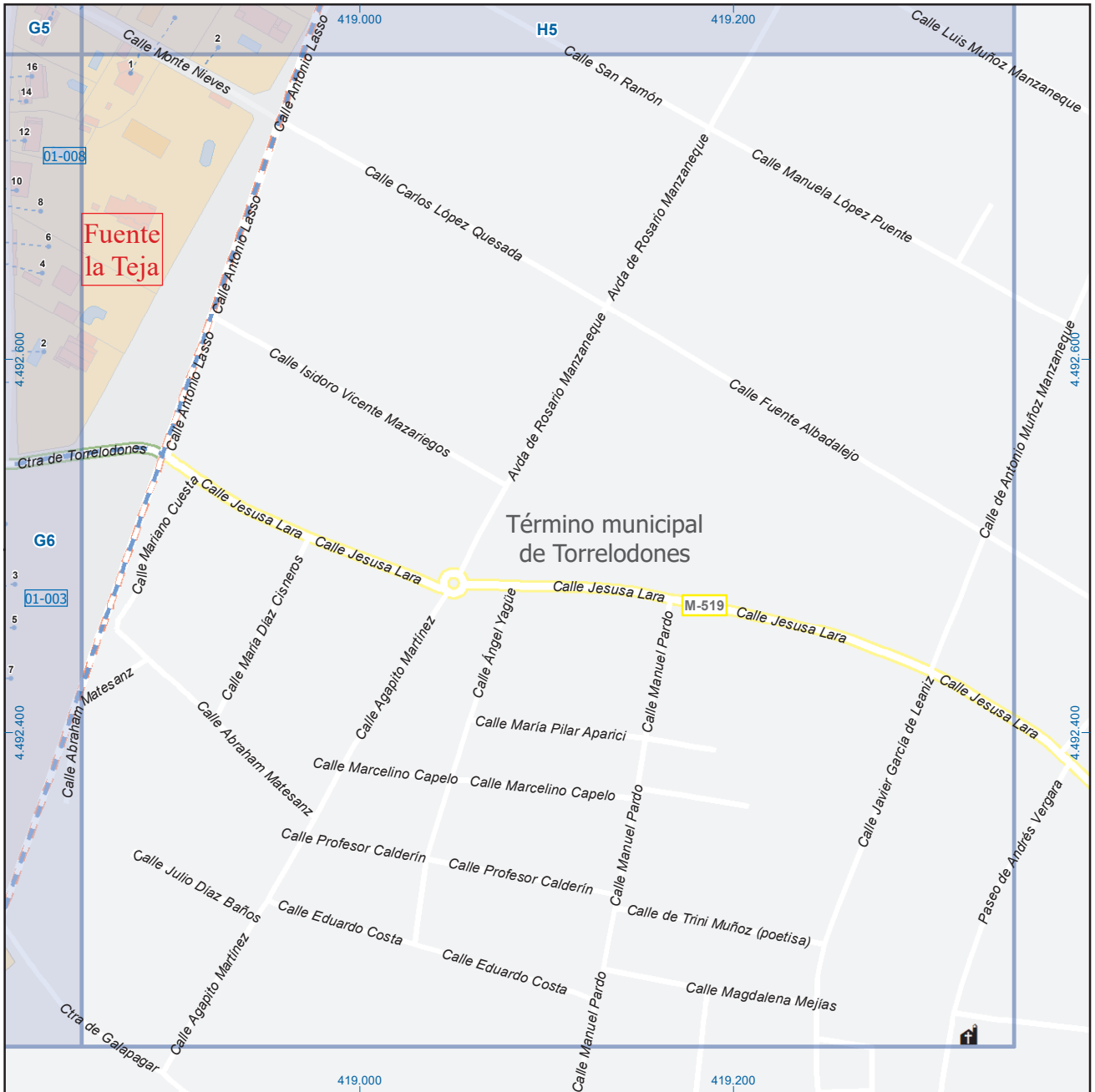
- Meco: perímetro y nombre de núcleo de población
- 01-002: límite municipal; sección censal
- A-6: autopistas y autovías; carreteras principales
- M-604, M-618: carreteras secundarias; otras carreteras
- +: sanidad; ayuntamiento; estación cercanías
- : línea de ferrocarril; línea de metro ligero
- ML: boca de metro; estación metro ligero
- 1: paseillos; número de portal
- Calle: calles; parroquias



Galapagar

Leyenda

- Meco perímetro y nombre de núcleo de población
- 01-002 límite municipal; sección censal
- A-6 M-608 autopistas y autovías; carreteras principales
- M-604 M-618 carreteras secundarias; otras carreteras
- Sanidad; ayuntamiento; estación cercanías
- Línea de ferrocarril; línea de metro ligero
- Boca de metro; estación metro ligero
- 1 paseillos; número de portal
- Calle
- Calles; parroquias



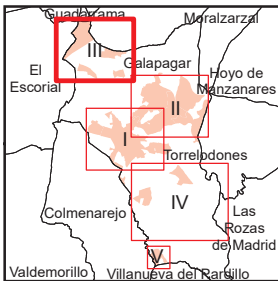
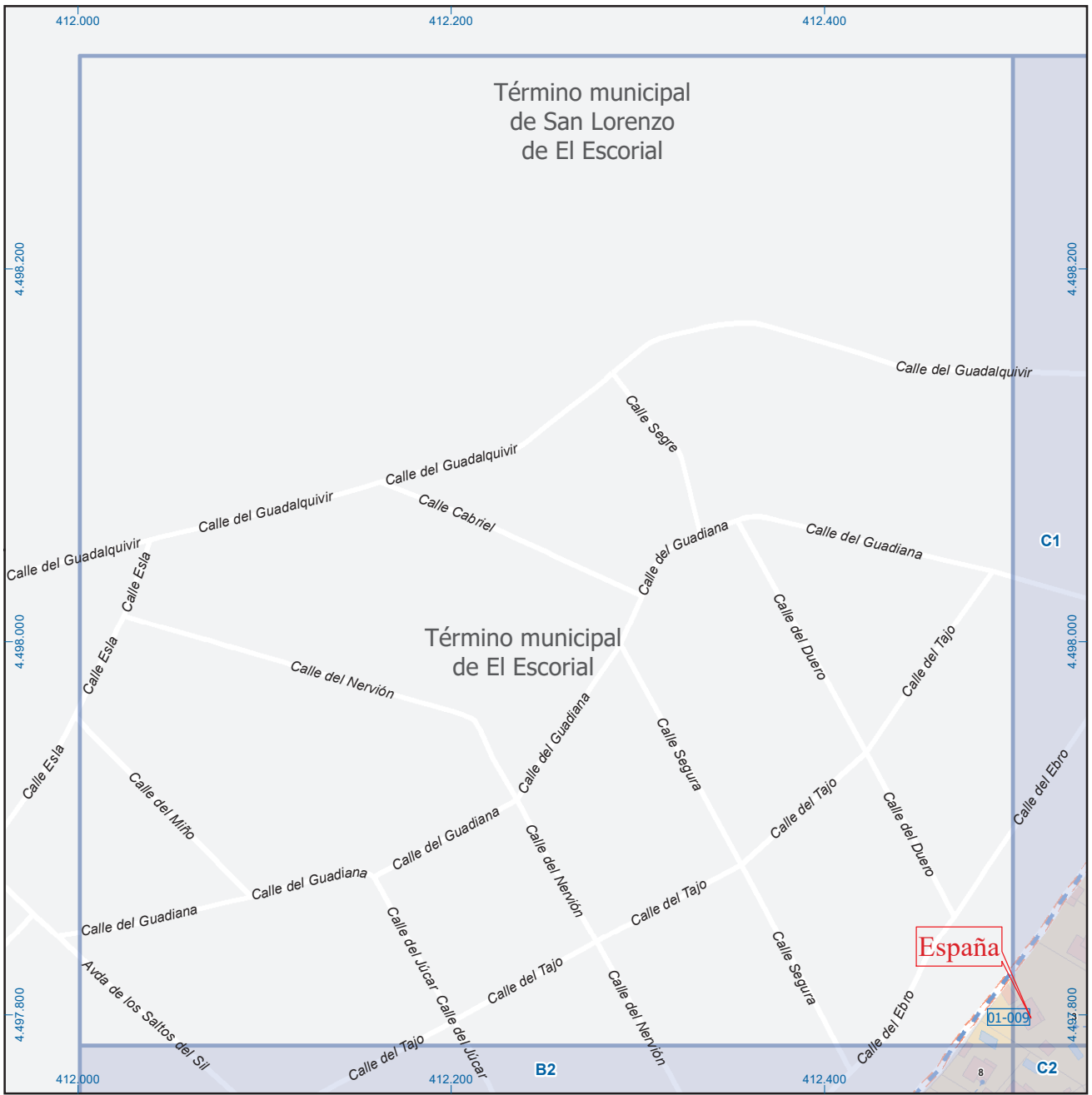
Galapagar

Legenda



Dirección General de Economía
CONSEJERÍA DE ECONOMÍA,
HACIENDA Y EMPLEO





Galapagar

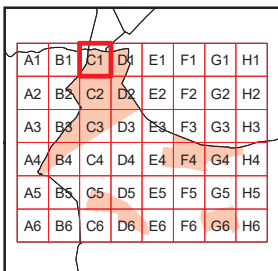
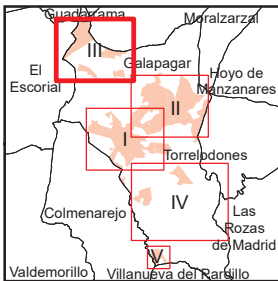
Legenda



Dirección General de Economía
CONSEJERÍA DE ECONOMÍA,
HACIENDA Y EMPLEO















Mapa III - B1



Galapagar

Leyenda

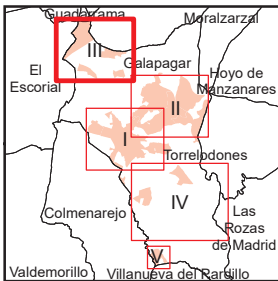
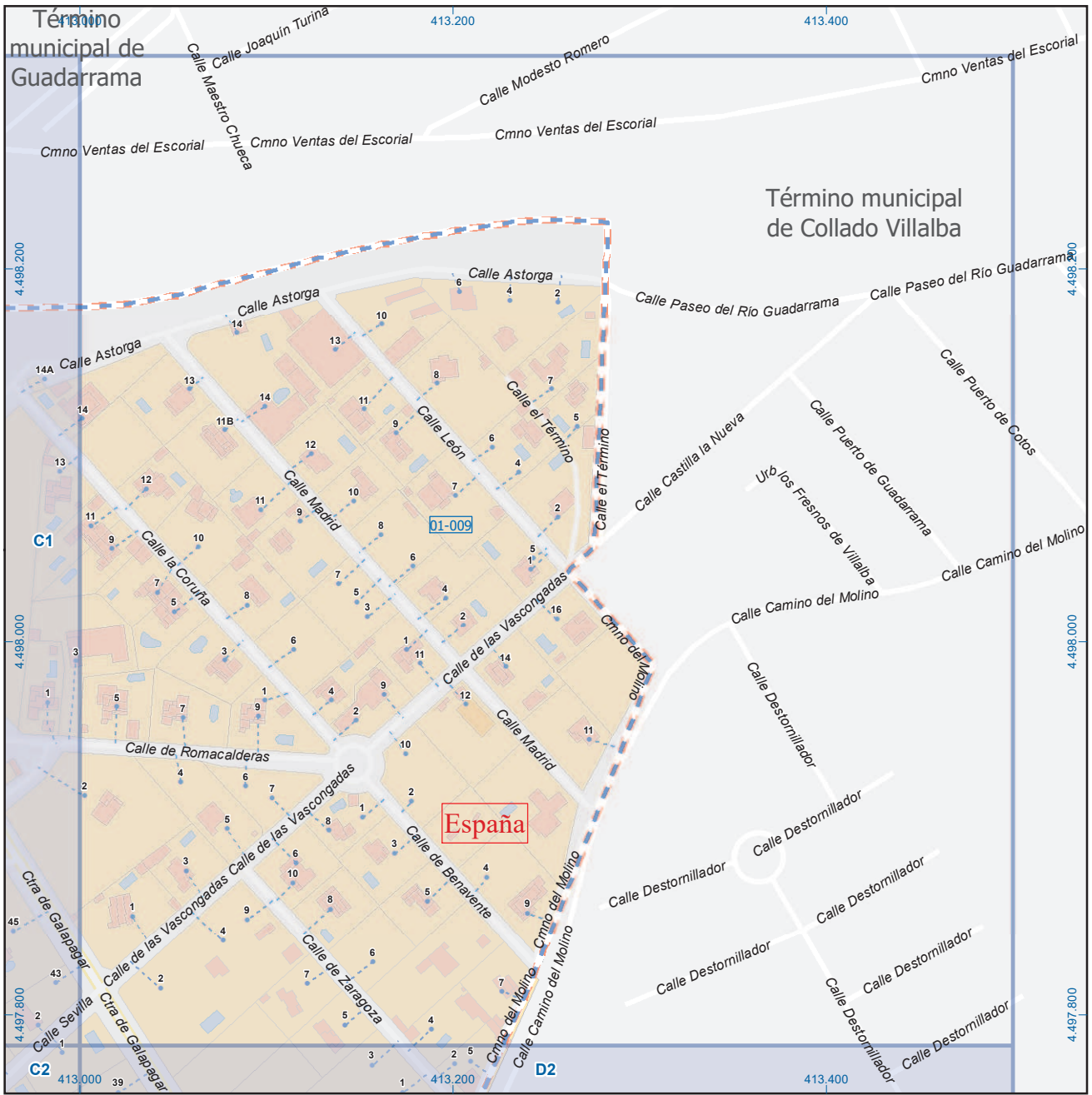
-  **Meco** perímetro y nombre de núcleo de población
-  **01-002** límite municipal; sección censal
-  **A-6** autopistas y autovías; carreteras principales
-  **M-604** carreteras secundarias; otras carreteras
-   sanidad; ayuntamiento; estación cercanías
-   línea de ferrocarril; línea de metro ligero
-   boca de metro; estación metro ligero
-  **1** paseillos; número de portal
-  **Calle** calles; parroquias



Dirección General de Economía
CONSEJERÍA DE ECONOMÍA,
HACIENDA Y EMPLEO



Mapa III - C1



Galapagar

Leyenda

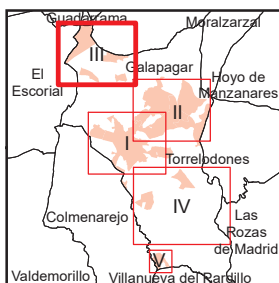
- Meco perímetro y nombre de núcleo de población
- 01-002 límite municipal; sección censal
- A-6 M-608 autopistas y autovías; carreteras principales
- M-604 M-618 carreteras secundarias; otras carreteras
- Sanidad; ayuntamiento; estación cercanías
- Línea de ferrocarril; línea de metro ligero
- Boca de metro; estación metro ligero
- Paseillos; número de portal
- Calle calles; parroquias



Dirección General de Economía
CONSEJERÍA DE ECONOMÍA,
HACIENDA Y EMPLEO



Mapa III - D1



Galapagar

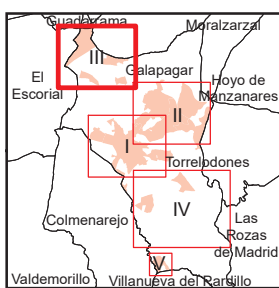
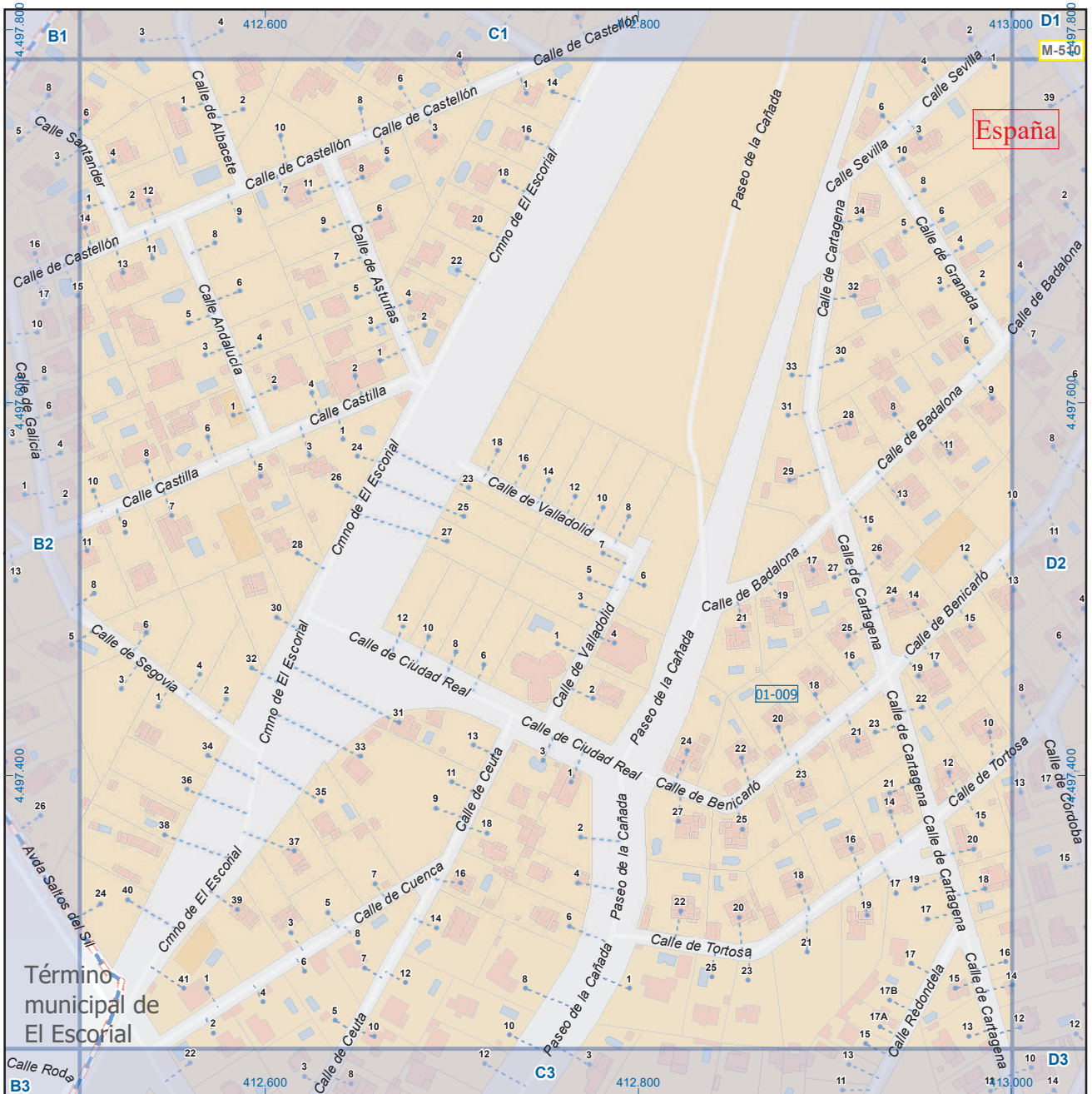
Leyenda



Dirección General de Economía
CONSEJERÍA DE ECONOMÍA,
HACIENDA Y EMPLEO



Mapa III - B2



Galapagar

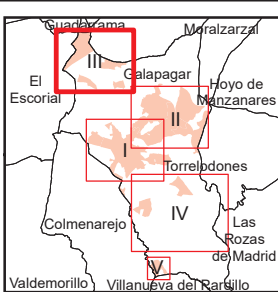
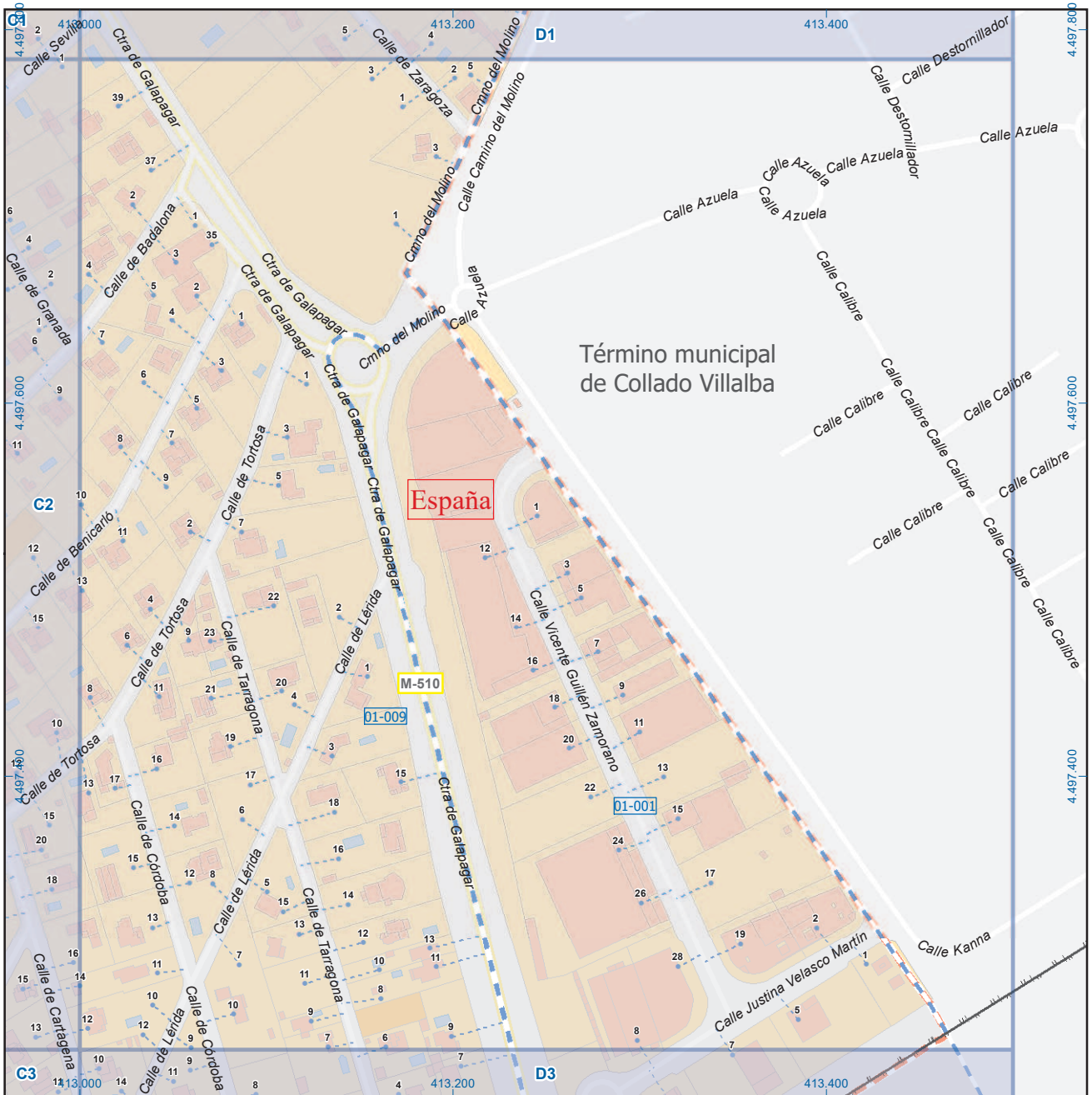
Legenda



Dirección General de Economía
CONSEJERÍA DE ECONOMÍA,
HACIENDA Y EMPLEO



Mapa III - C2



Galapagar

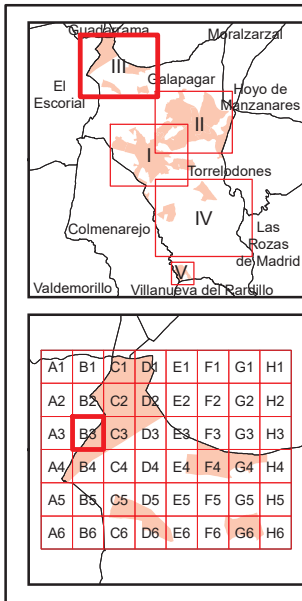
Leyenda



Dirección General de Economía
CONSEJERÍA DE ECONOMÍA,
HACIENDA Y EMPLEO



Mapa III - D2



Galapagar

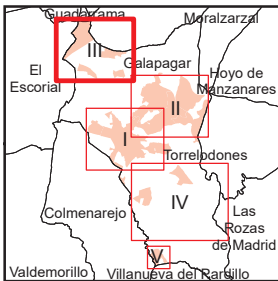
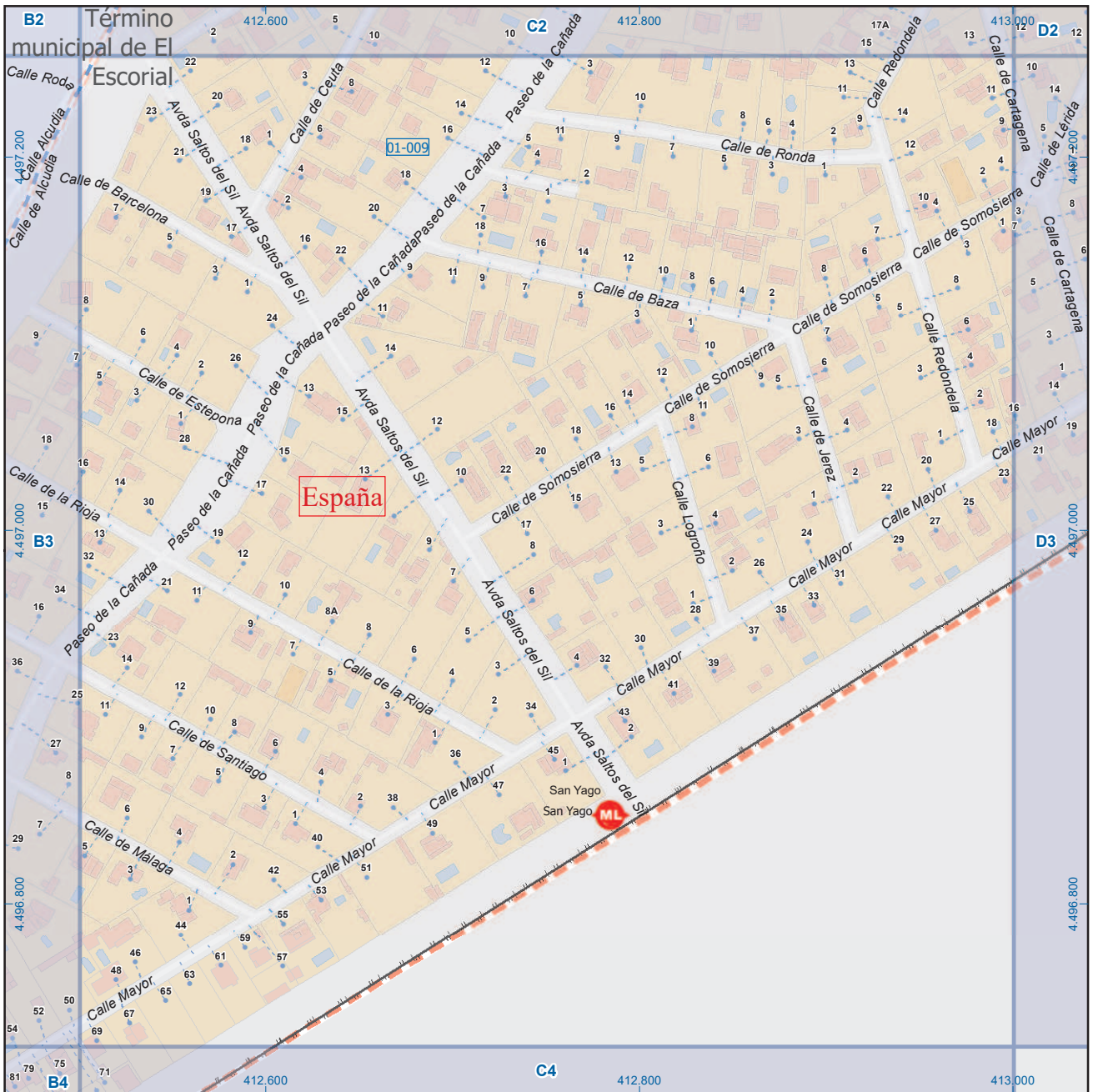
Legenda




 Dirección General de Economía
 CONSEJERÍA DE ECONOMÍA,
 HACIENDA Y EMPLEO



Mapa III - B3



Galapagar

Leyenda

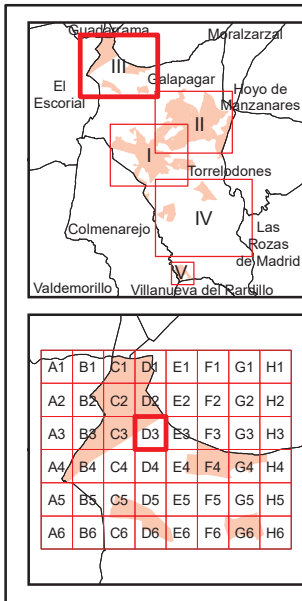
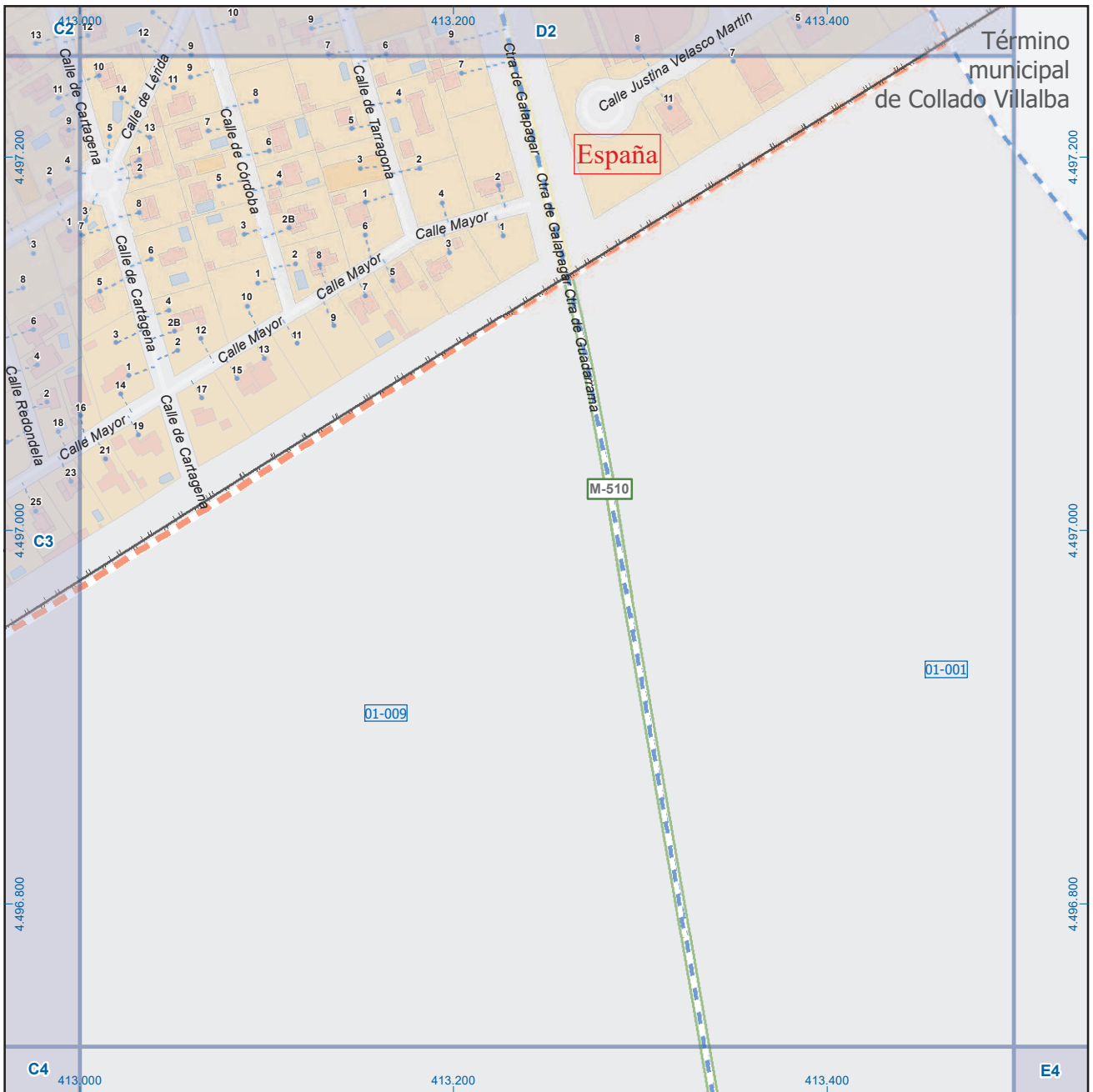
- Meco: perímetro y nombre de núcleo de población
- 01-002: límite municipal; sección censal
- A-6, M-608: autopistas y autovías; carreteras principales
- M-604, M-618: carreteras secundarias; otras carreteras
- Sanidad; ayuntamiento; estación cercanías
- Línea de ferrocarril; línea de metro ligero
- Boca de metro; estación metro ligero
- Paseillos; número de portal
- Calle; parroquias



Dirección General de Economía
CONSEJERÍA DE ECONOMÍA,
HACIENDA Y EMPLEO

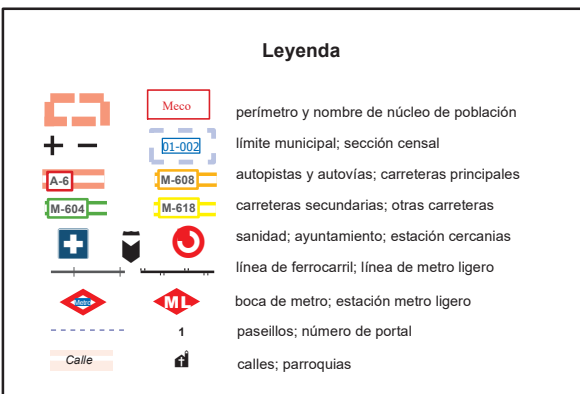


Mapa III - C3



Galapagar

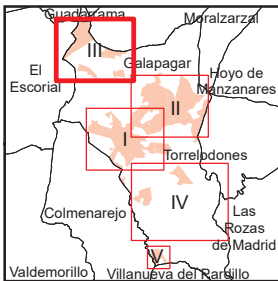
Leyenda



Dirección General de Economía
CONSEJERÍA DE ECONOMÍA,
HACIENDA Y EMPLEO



Mapa III - D3



Galapagar

Legenda

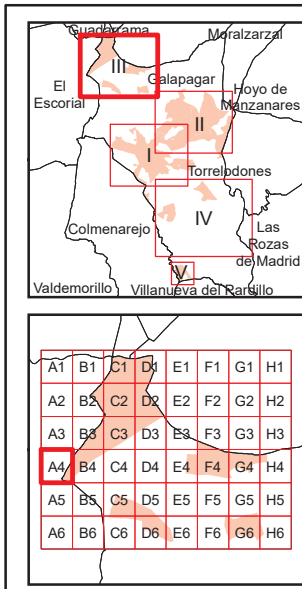
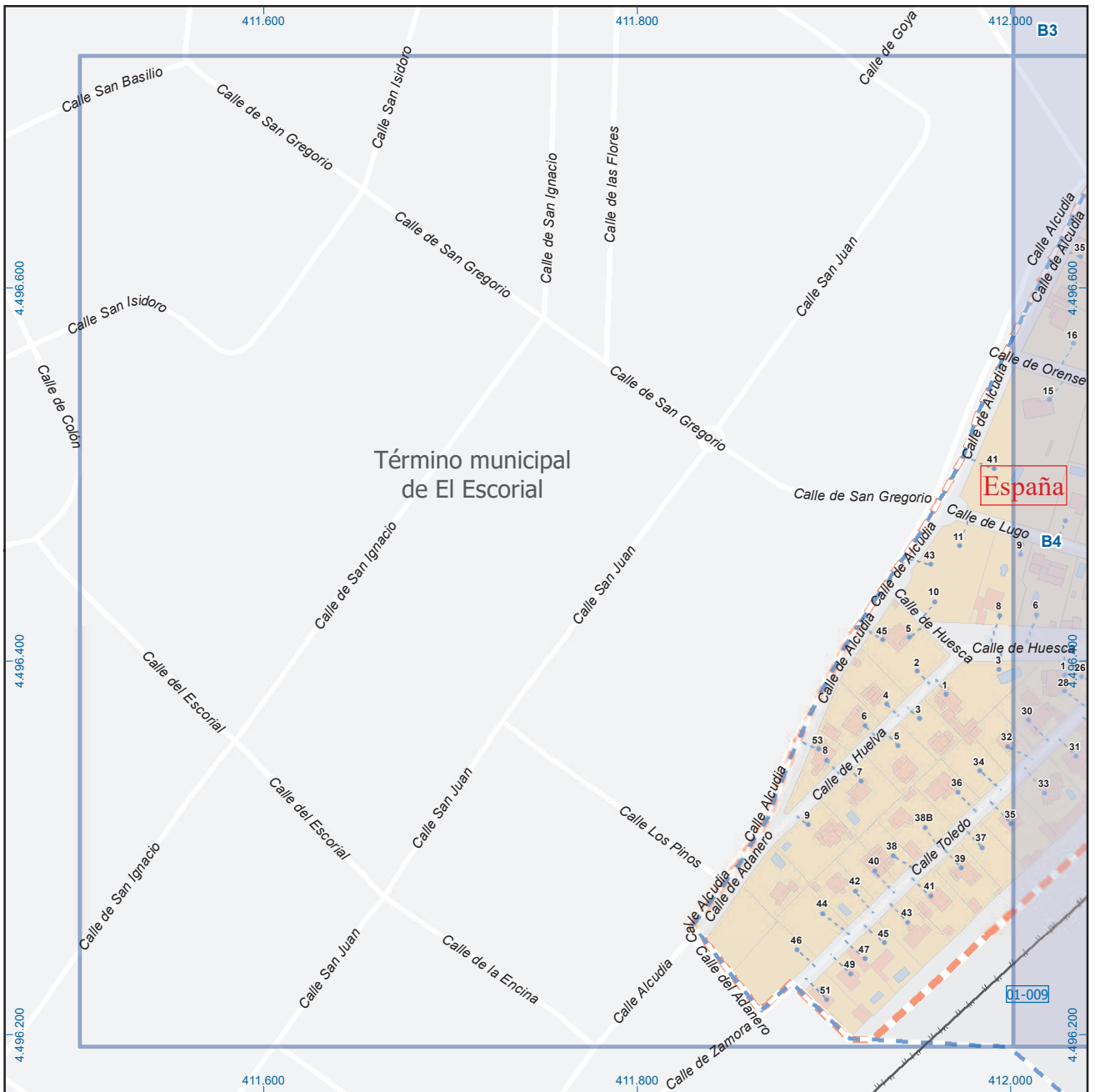
- Meco: perímetro y nombre de núcleo de población
- 01-001: límite municipal; sección censal
- A-6, M-608: autopistas y autovías; carreteras principales
- M-604, M-618: carreteras secundarias; otras carreteras
- +: sanidad; ayuntamiento; estación cercanías
- : línea de ferrocarril; línea de metro ligero
- ML: boca de metro; estación metro ligero
- 1: paseillos; número de portal
- Calle: calles; parroquias



Dirección General de Economía
CONSEJERÍA DE ECONOMÍA,
HACIENDA Y EMPLEO



Mapa III - F3



Galapagar

Leyenda

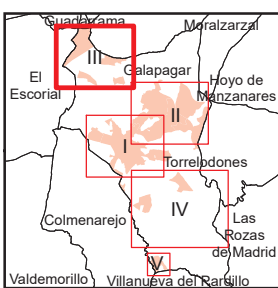
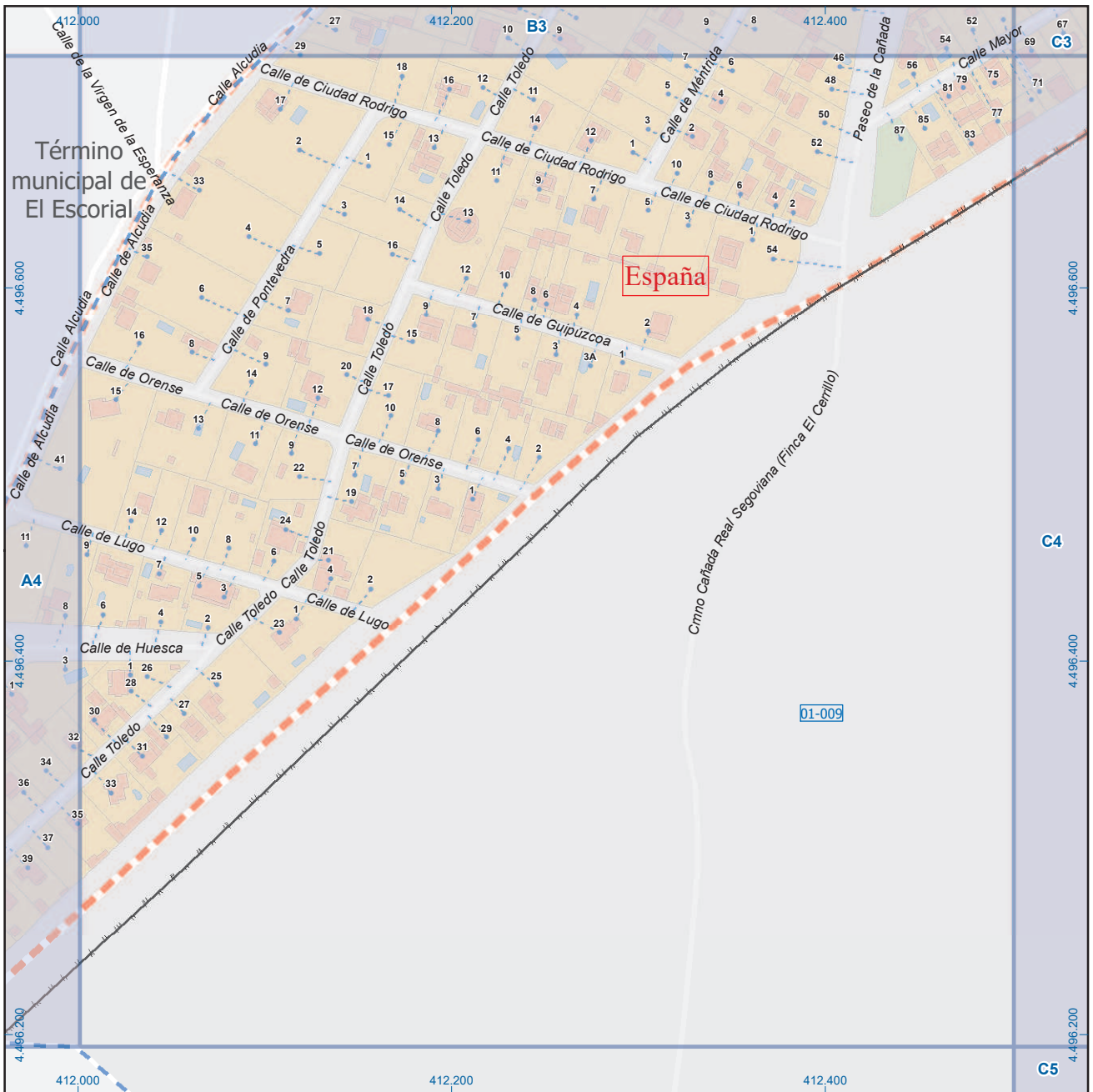
- Mecc perimetro y nombre de núcleo de población
- límite municipal; sección censal
- autopistas y autovías; carreteras principales
- carreteras secundarias; otras carreteras
- sanidad; ayuntamiento; estación cercanías
- línea de ferrocarril; línea de metro ligero
- boca de metro; estación metro ligero
- paseillos; número de portal
- Calle
- parroquias



Dirección General de Economía
 CONSEJERÍA DE ECONOMÍA,
 HACIENDA Y EMPLEO















Mapa III - A4



Galapagar

Leyenda

-  **Meco** perímetro y nombre de núcleo de población
-  **01-002** límite municipal; sección censal
-  **A-6** autopistas y autovías; carreteras principales
-  **M-608** carreteras secundarias; otras carreteras
-  **M-604** carreteras secundarias; otras carreteras
-  **M-618** carreteras secundarias; otras carreteras
-   sanidad; ayuntamiento; estación cercanías
-   línea de ferrocarril; línea de metro ligero
-   boca de metro; estación metro ligero
-  **1** paseillos; número de portal
-  **Calle** calles; parroquias

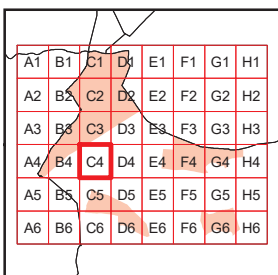
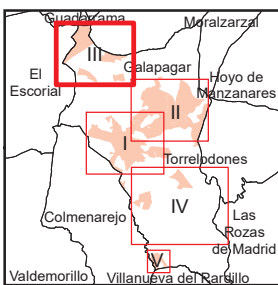
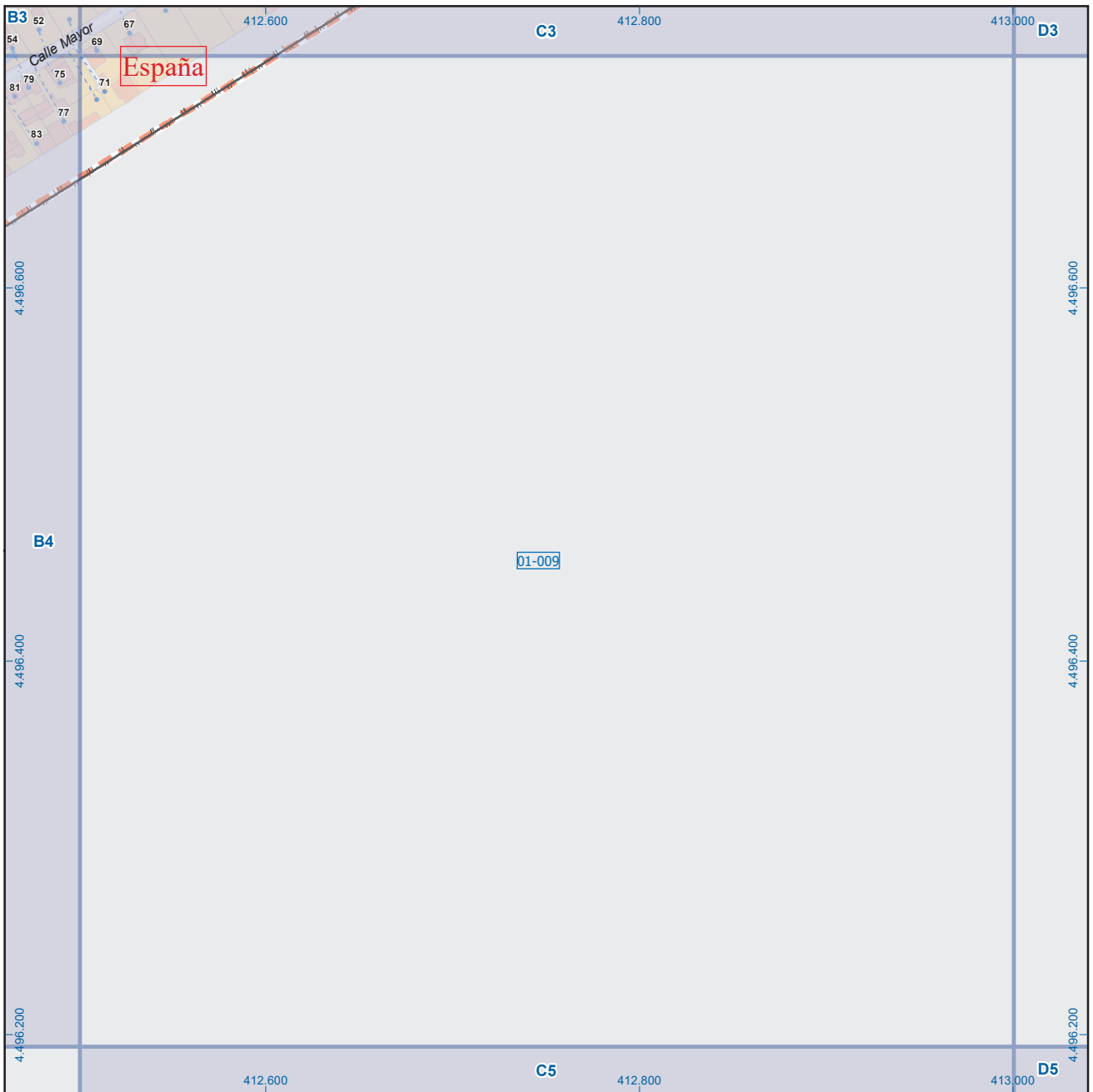


Dirección General de Economía
CONSEJERÍA DE ECONOMÍA,
HACIENDA Y EMPLEO

0 20 40 m

ESCALA GRÁFICA

Mapa III - B4



Galapagar

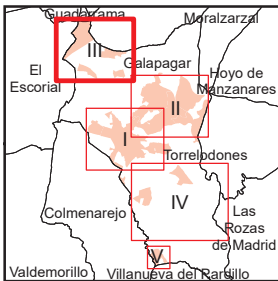
Leyenda



Dirección General de Economía
CONSEJERÍA DE ECONOMÍA,
HACIENDA Y EMPLEO



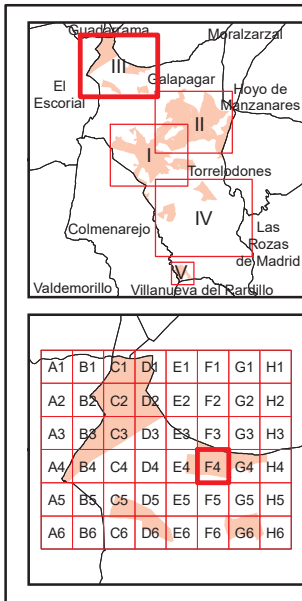
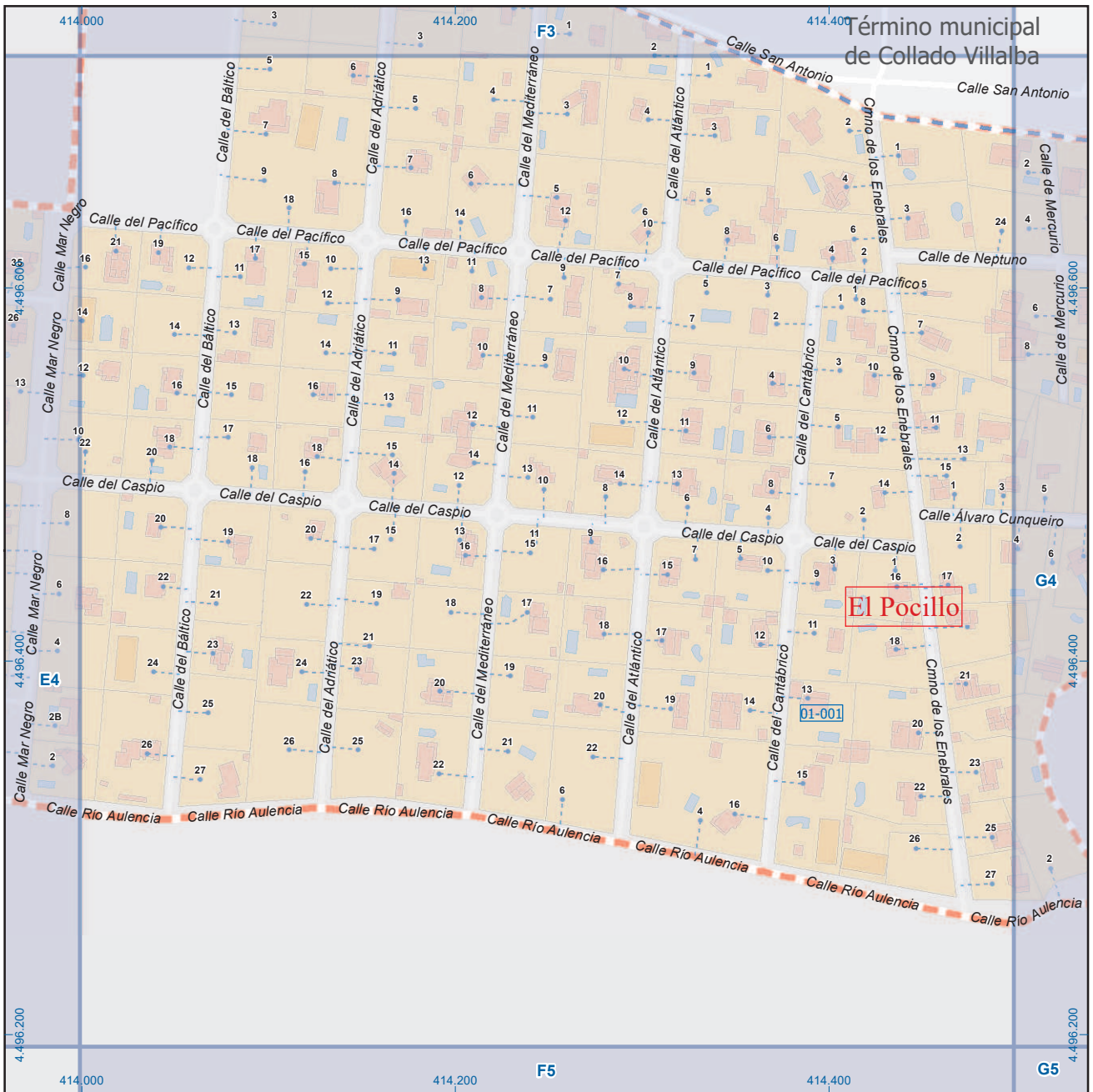
Mapa III - C4



Galapagar

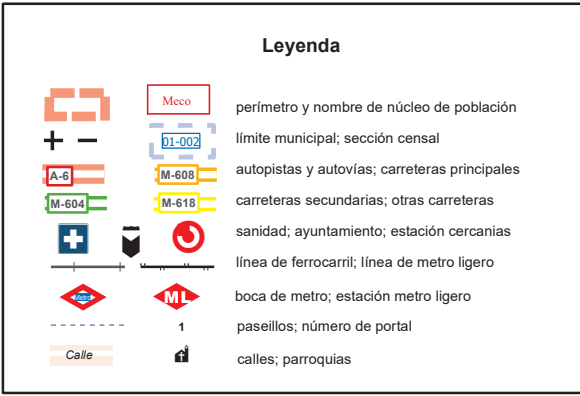
Leyenda

	Meco	perímetro y nombre de núcleo de población
	01-002	límite municipal; sección censal
	A-6	autopistas y autovías; carreteras principales
	M-604	carreteras secundarias; otras carreteras
		sanidad; ayuntamiento; estación cercanías
		línea de ferrocarril; línea de metro ligero
		boca de metro; estación metro ligero
	1	paseillos; número de portal
	Calle	calles; parroquias



Galapagar

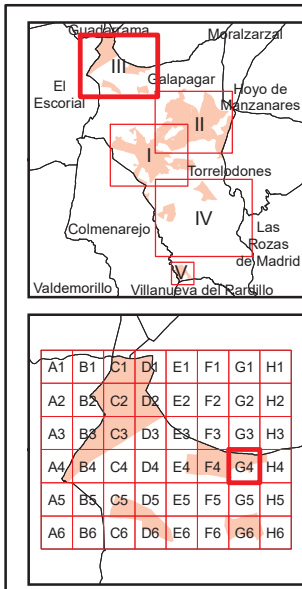
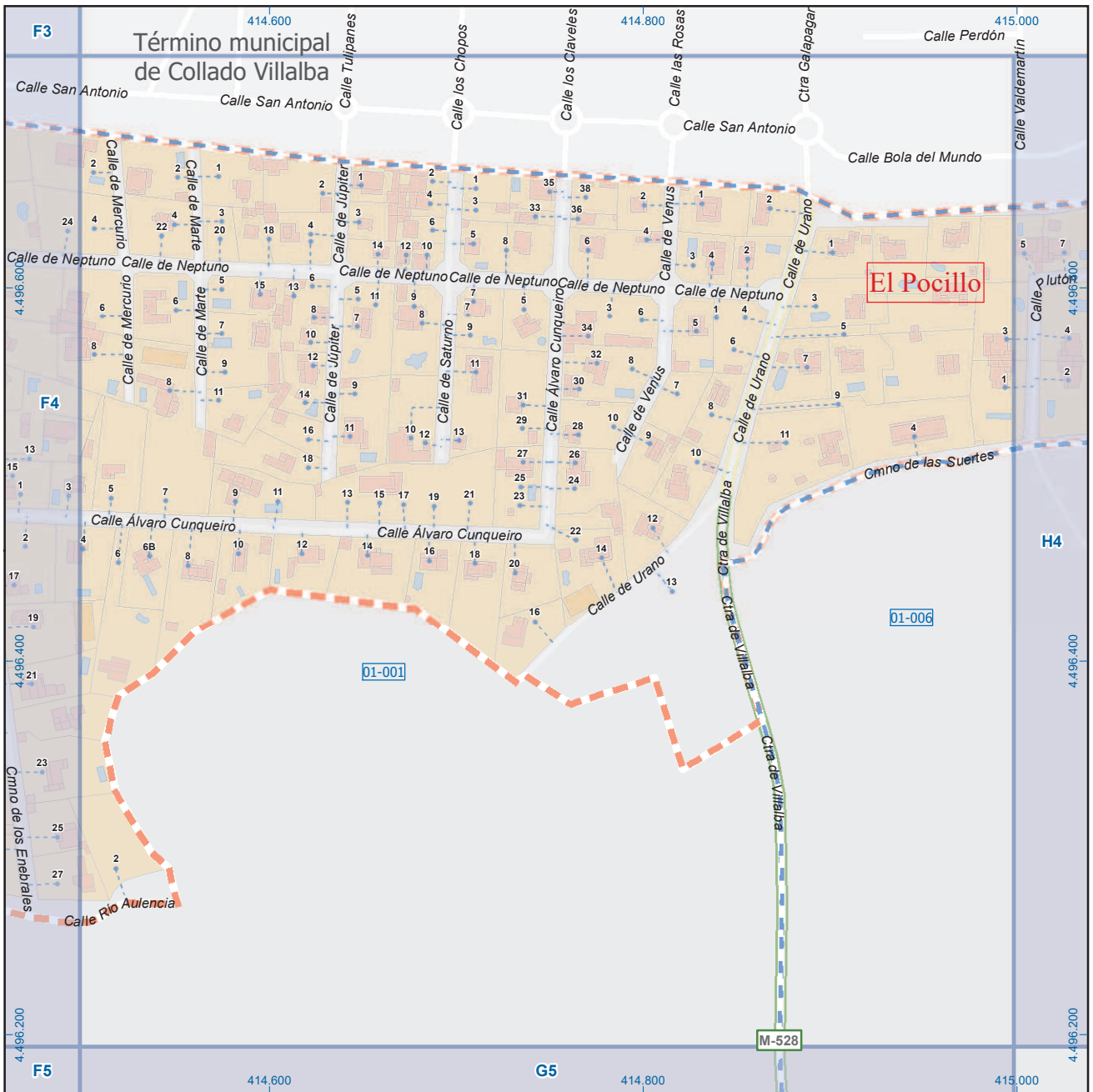
Legenda



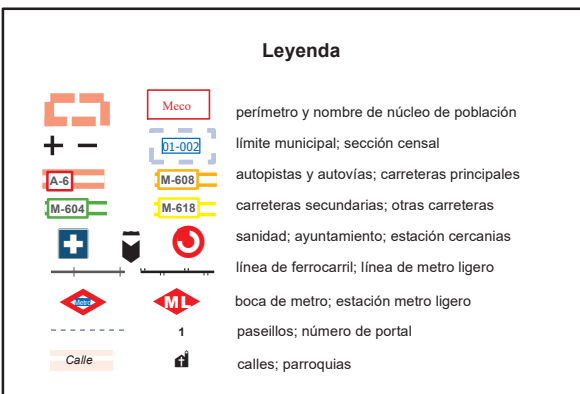
Dirección General de Economía
CONSEJERÍA DE ECONOMÍA,
HACIENDA Y EMPLEO



Mapa III - F4



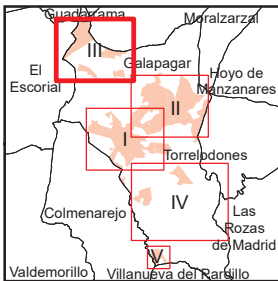
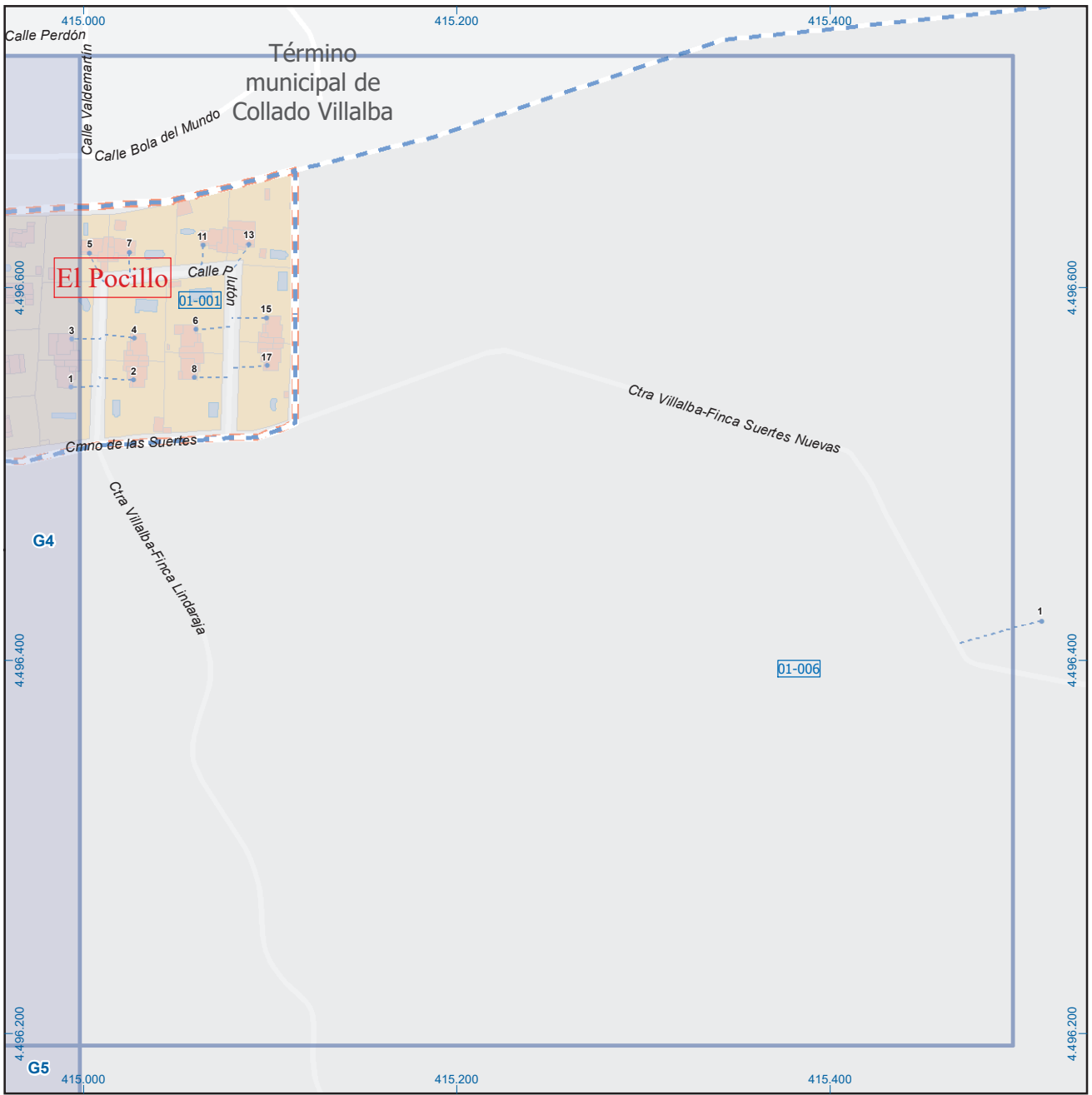
Galapagar



 Dirección General de Economía
CONSEJERÍA DE ECONOMÍA,
HACIENDA Y EMPLEO



Mapa III - G4



Galapagar

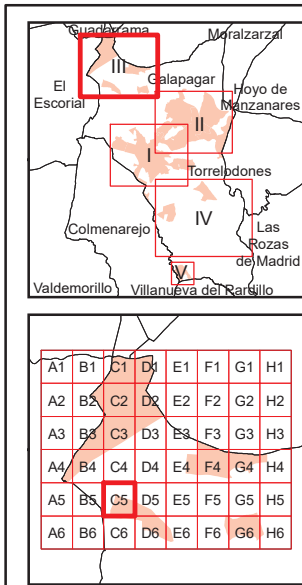
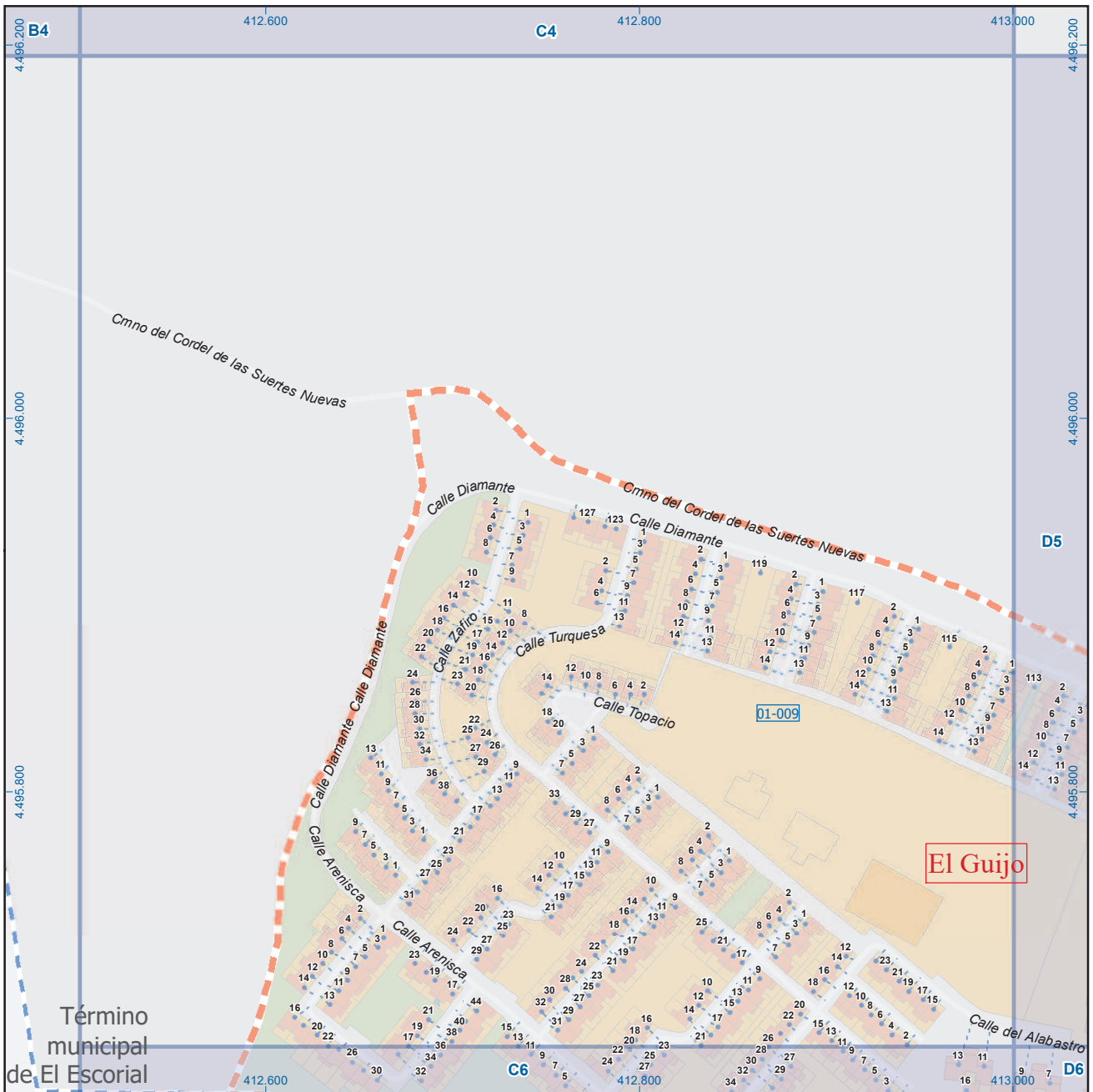
Leyenda



Dirección General de Economía
CONSEJERÍA DE ECONOMÍA,
HACIENDA Y EMPLEO

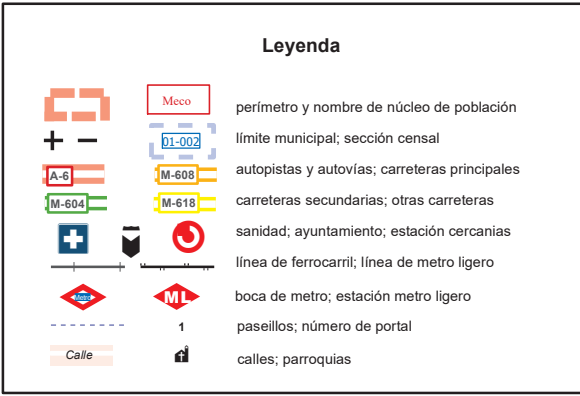


Mapa III - H4



Galapagar

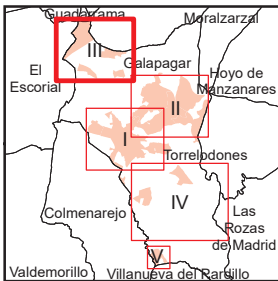
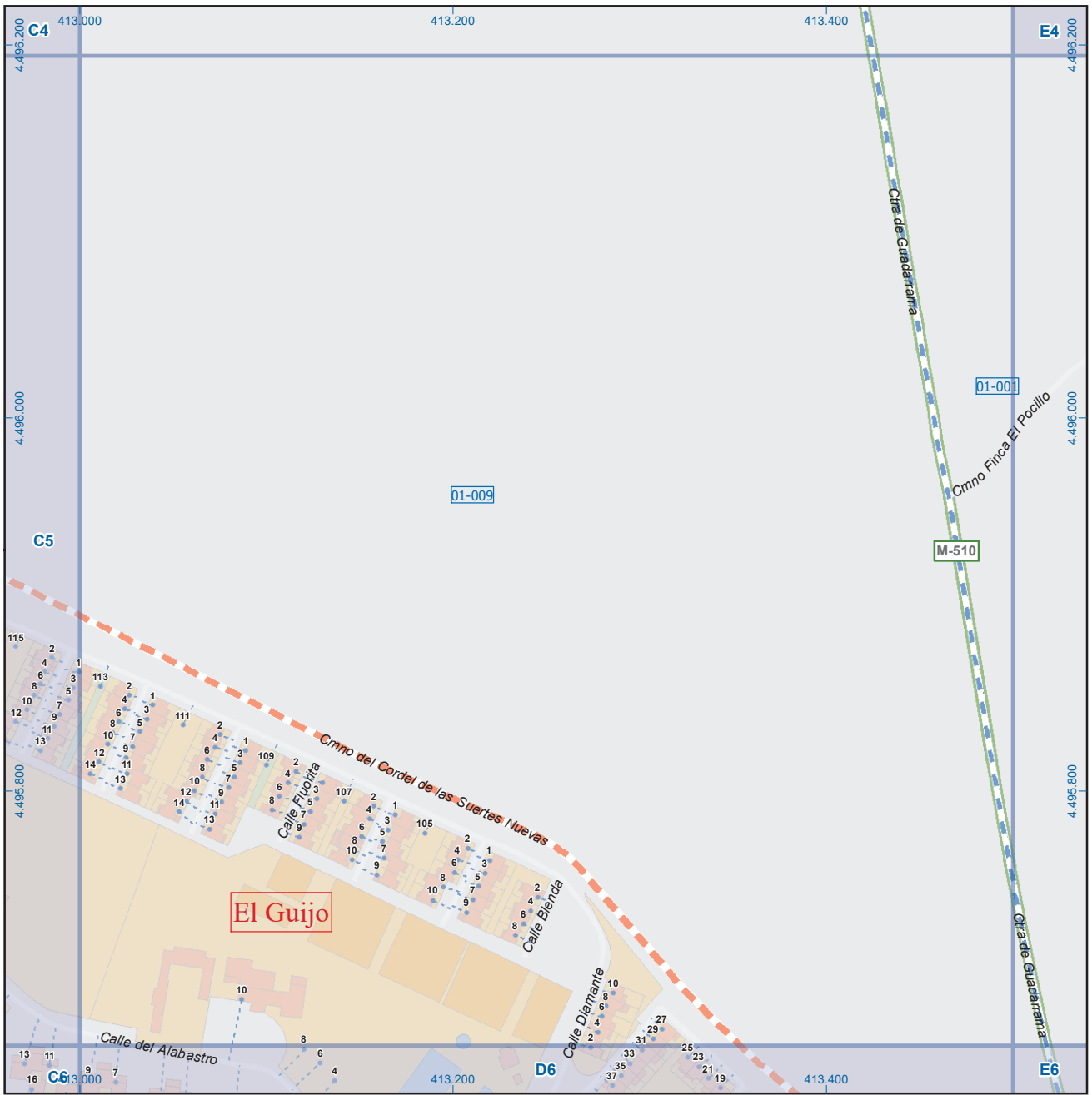
Legenda



Dirección General de Economía
CONSEJERÍA DE ECONOMÍA,
HACIENDA Y EMPLEO



Mapa III - C5



Galapagar

Leyenda

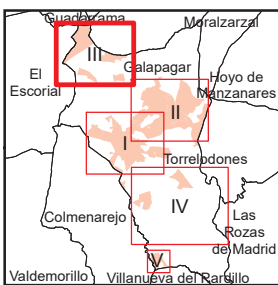

- Meco: perímetro y nombre de núcleo de población
- 01-002: límite municipal; sección censal
- A-6, M-608: autopistas y autovías; carreteras principales
- M-604, M-618: carreteras secundarias; otras carreteras
- Sanidad; ayuntamiento; estación cercanías
- Línea de ferrocarril; línea de metro ligero
- Boca de metro; estación metro ligero
- Paseillos; número de portal
- Calle: calles; parroquias



Dirección General de Economía
CONSEJERÍA DE ECONOMÍA,
HACIENDA Y EMPLEO



Mapa III - D5



Galapagar

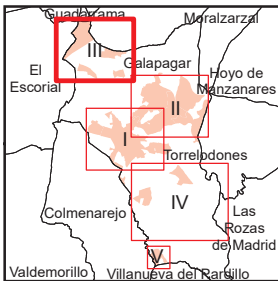
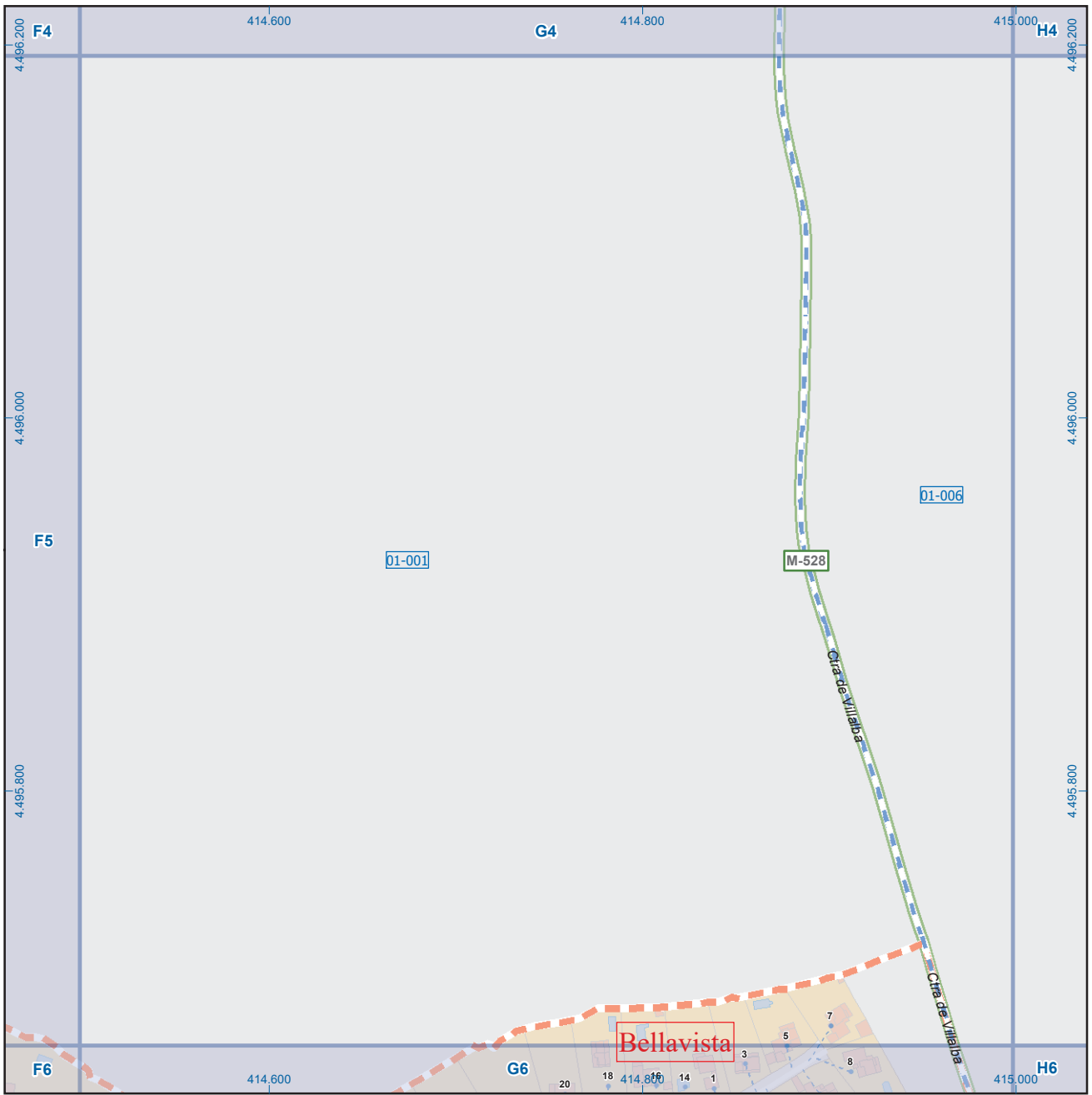
Leyenda



Dirección General de Economía
CONSEJERÍA DE ECONOMÍA,
HACIENDA Y EMPLEO



Mapa III - F5



Galapagar

Leyenda

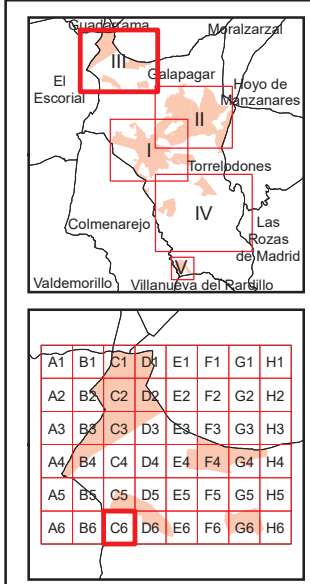

- Meco: perímetro y nombre de núcleo de población
- 01-002: límite municipal; sección censal
- A-6, M-608: autopistas y autovías; carreteras principales
- M-604, M-618: carreteras secundarias; otras carreteras
- +: sanidad; ayuntamiento; estación cercanías
- T, M: línea de ferrocarril; línea de metro ligero
- ML: boca de metro; estación metro ligero
- 1: paseillos; número de portal
- Calle: calles; parroquias



Dirección General de Economía
CONSEJERÍA DE ECONOMÍA,
HACIENDA Y EMPLEO



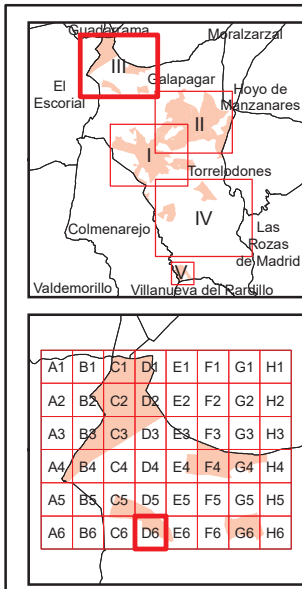
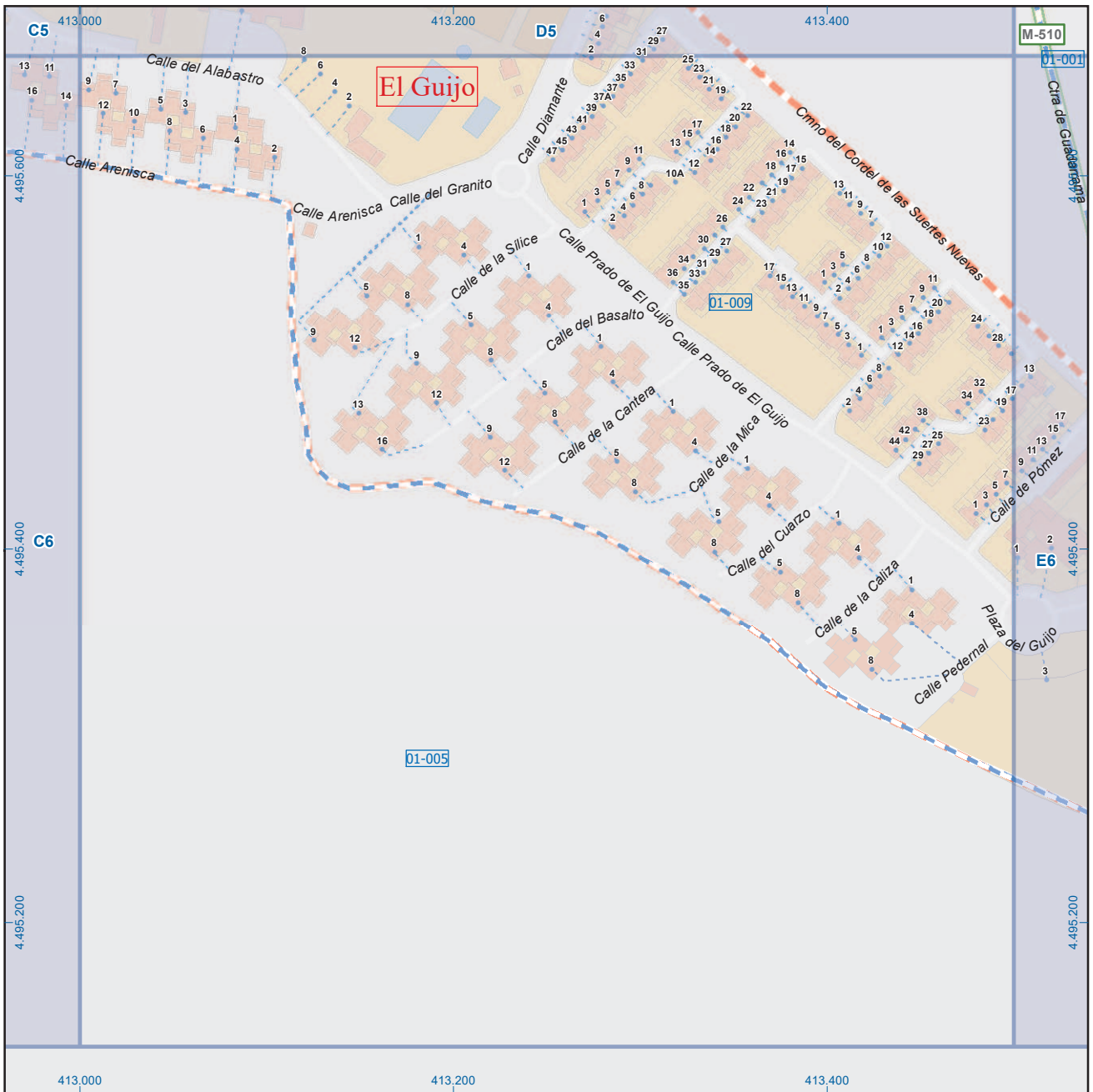
Mapa III - G5



Galapagar

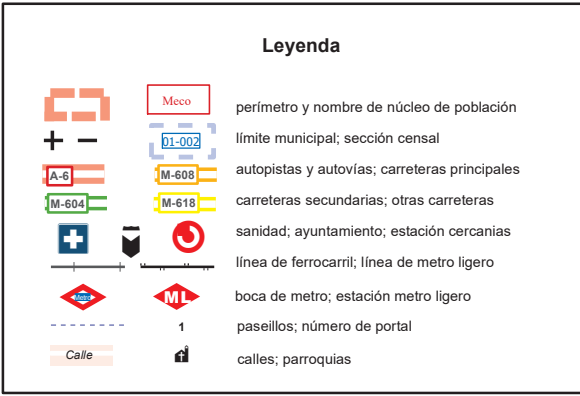
Legenda

- Meco: perímetro y nombre de núcleo de población
- 01-002: límite municipal; sección censal
- A-6, M-608: autopistas y autovías; carreteras principales
- M-604, M-618: carreteras secundarias; otras carreteras
- Sanidad; ayuntamiento; estación cercanías
- Línea de ferrocarril; línea de metro ligero
- Boca de metro; estación metro ligero
- Paseillos; número de portal
- Calle
- Calles; parroquias



Galapagar

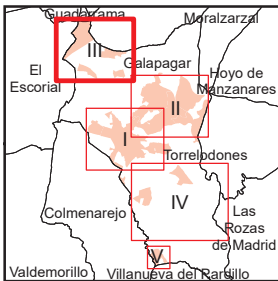
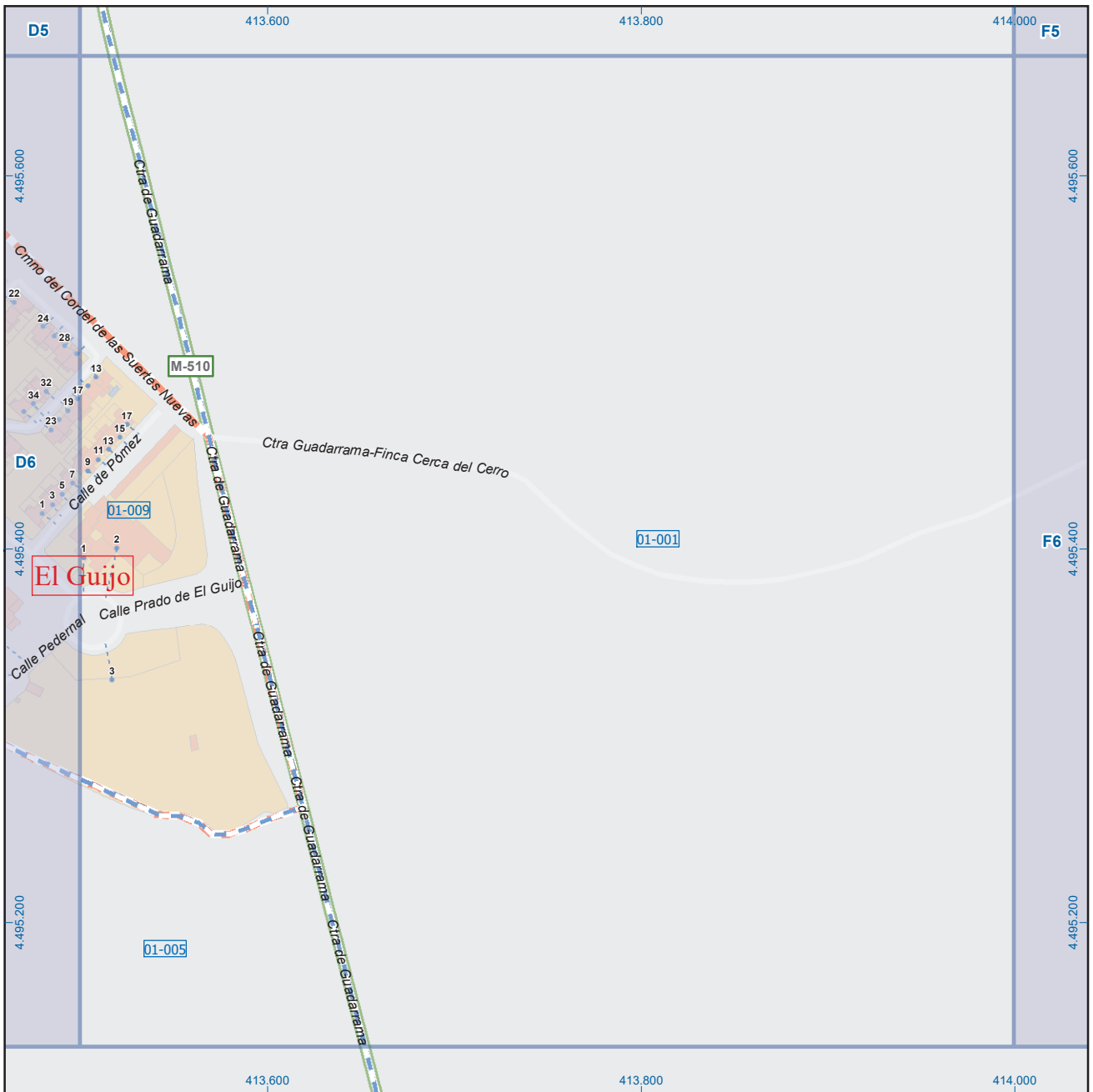
Legenda



Dirección General de Economía
CONSEJERÍA DE ECONOMÍA,
HACIENDA Y EMPLEO



Mapa III - D6



Galapagar

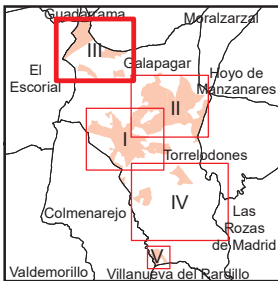

Legenda

	Meco	perímetro y nombre de núcleo de población
	D1-002	límite municipal; sección censal
	A-6	autopistas y autovías; carreteras principales
	M-604	carreteras secundarias; otras carreteras
		sanidad; ayuntamiento; estación cercanías
		línea de ferrocarril; línea de metro ligero
		boca de metro; estación metro ligero
	1	paseillos; número de portal
	Calle	calles; parroquias



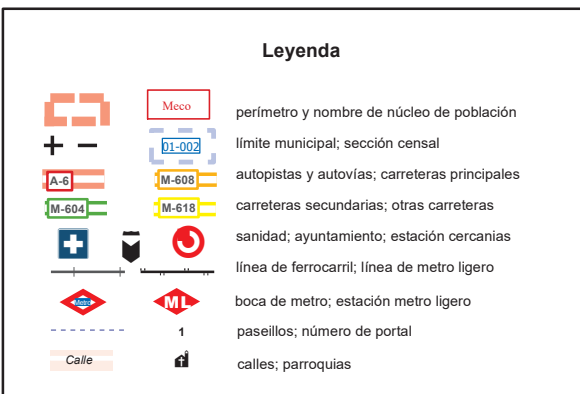
Dirección General de Economía
CONSEJERÍA DE ECONOMÍA,
HACIENDA Y EMPLEO





Galapagar

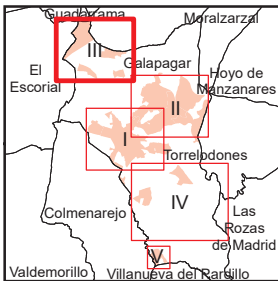
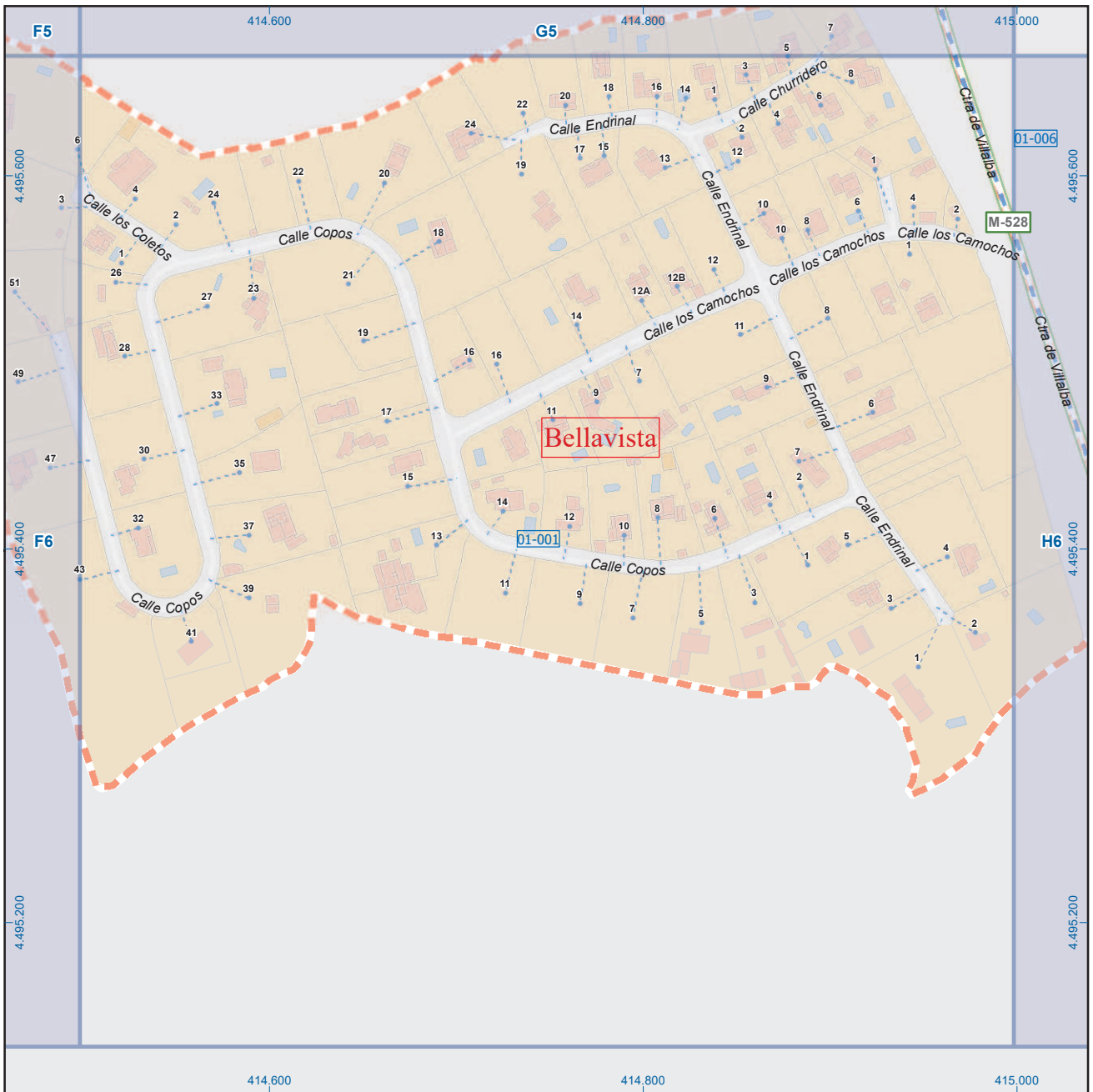
Leyenda



Dirección General de Economía
CONSEJERÍA DE ECONOMÍA,
HACIENDA Y EMPLEO



Mapa III - F6



Galapagar

Leyenda

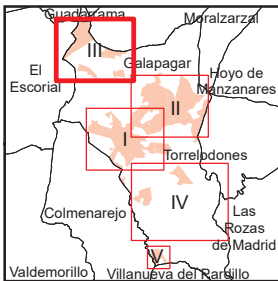
	Meco	perímetro y nombre de núcleo de población
	01-002	límite municipal; sección censal
	A-6	autopistas y autovías; carreteras principales
	M-604	carreteras secundarias; otras carreteras
		sanidad; ayuntamiento; estación cercanías
		línea de ferrocarril; línea de metro ligero
	ML	boca de metro; estación metro ligero
	1	paseillos; número de portal
	Calle	calles; parroquias



Dirección General de Economía
CONSEJERÍA DE ECONOMÍA,
HACIENDA Y EMPLEO



Mapa III - G6



Galapagar

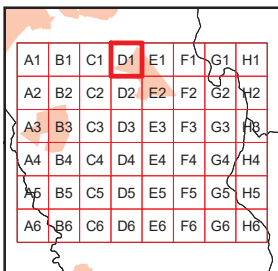
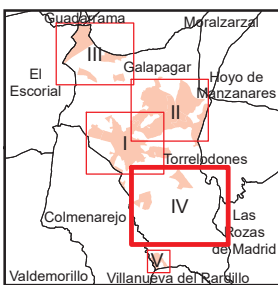
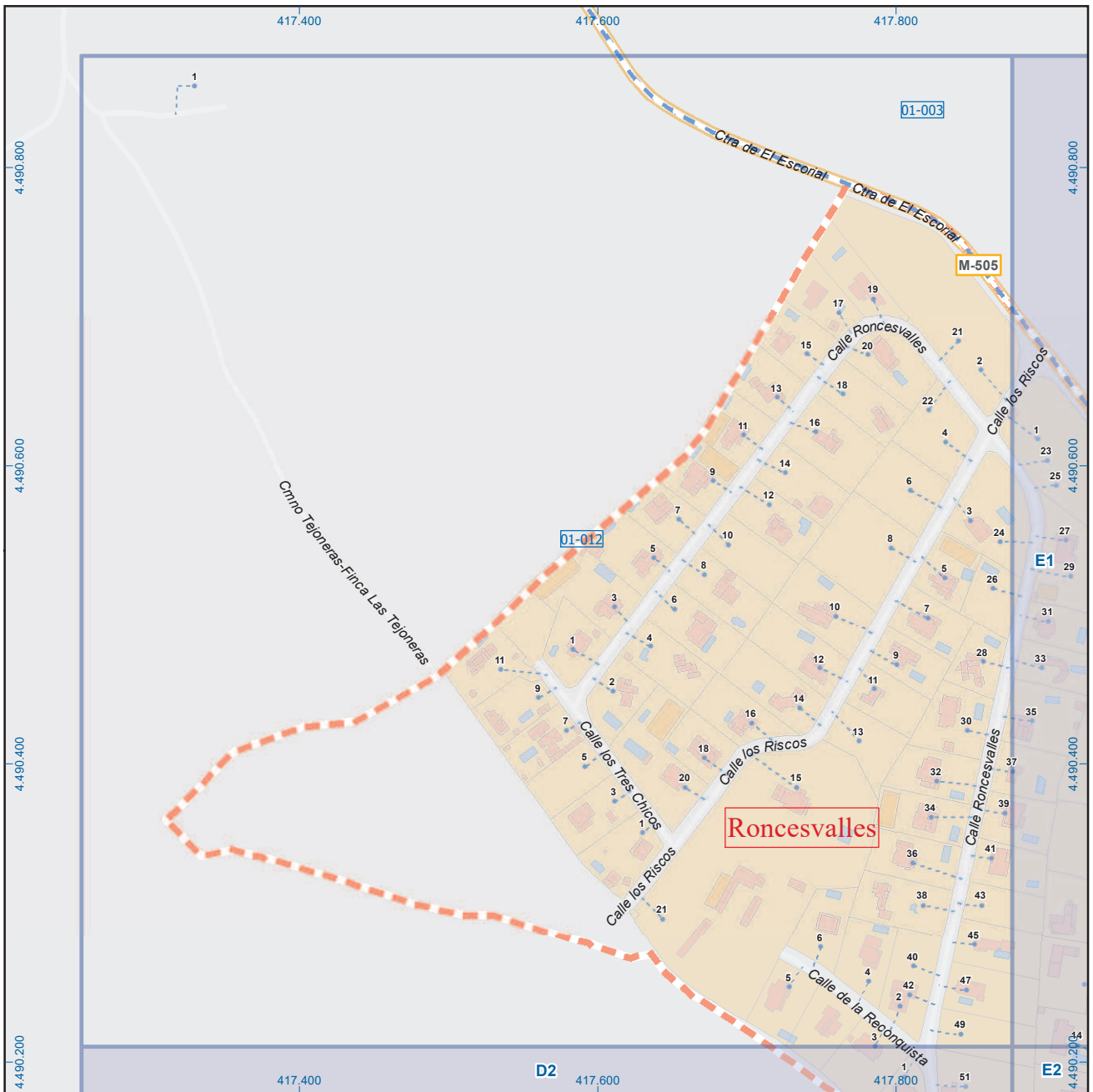
Leyenda



Dirección General de Economía
CONSEJERÍA DE ECONOMÍA,
HACIENDA Y EMPLEO



Mapa III - H6



Galapagar

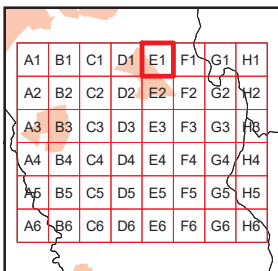
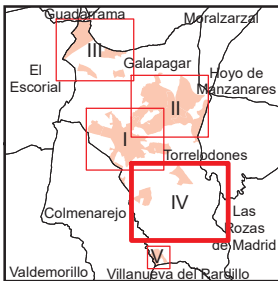
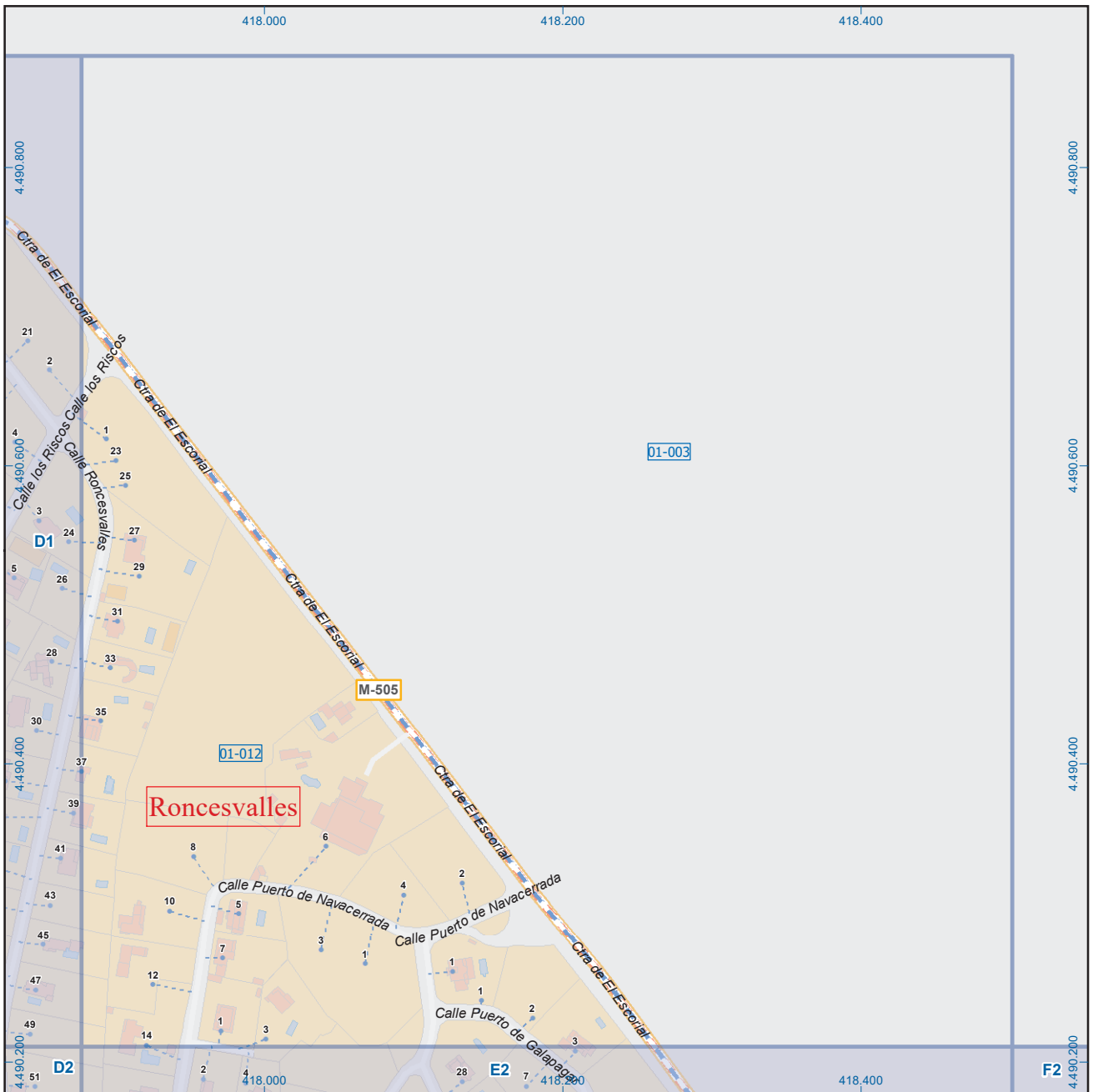
Leyenda



Dirección General de Economía
CONSEJERÍA DE ECONOMÍA,
HACIENDA Y EMPLEO



Mapa IV - D1



Galapagar

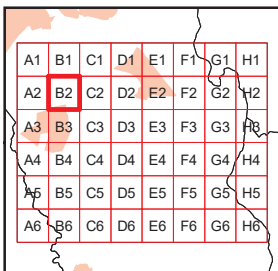
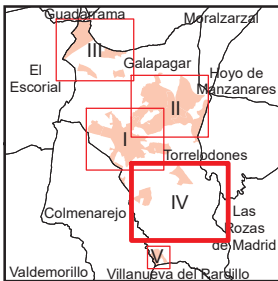
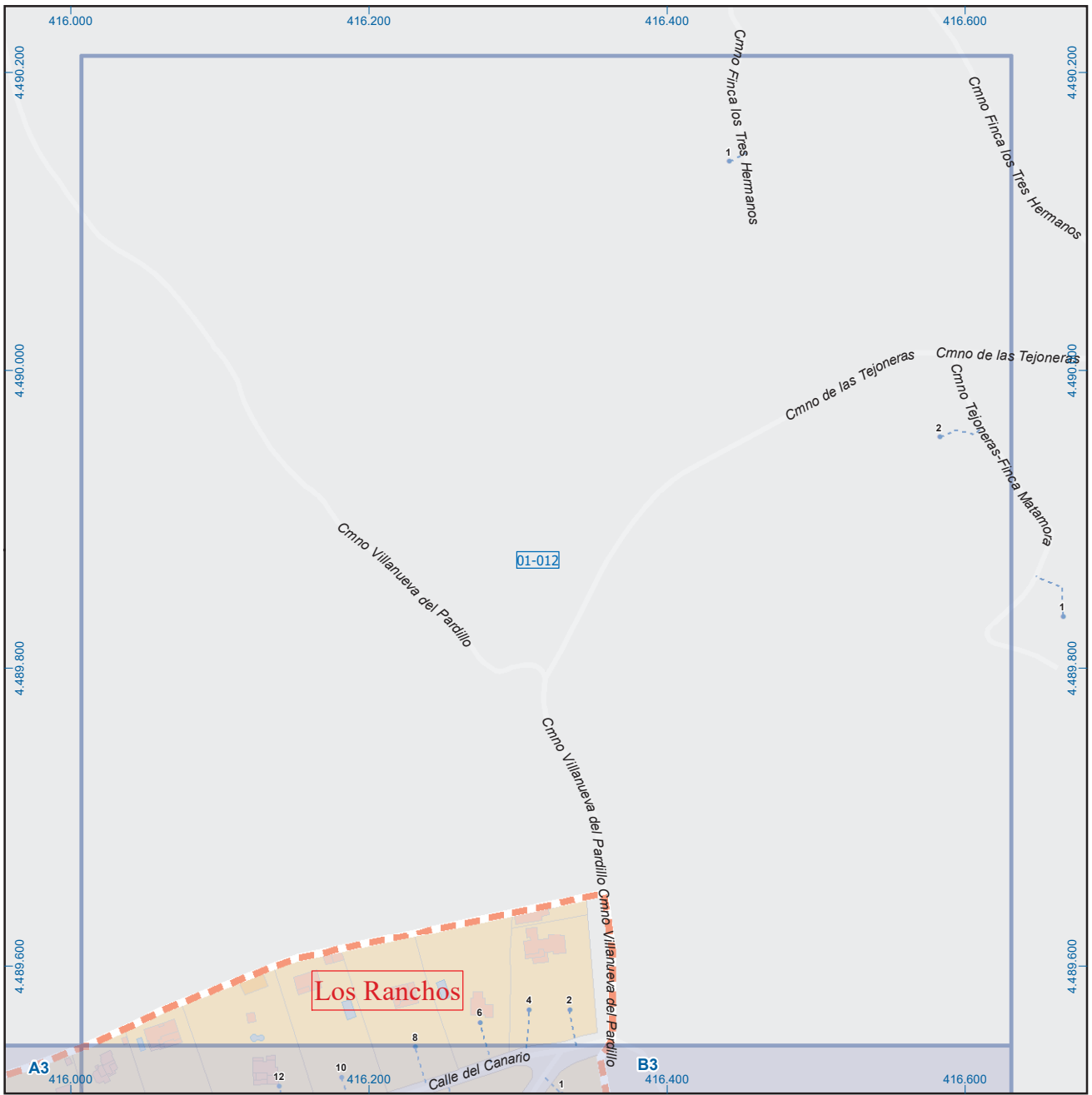
Legenda

	Meco	perímetro y nombre de núcleo de población
	01-002	límite municipal; sección censal
	M-608	autopistas y autovías; carreteras principales
	M-618	carreteras secundarias; otras carreteras
		sanidad; ayuntamiento; estación cercanías
		línea de ferrocarril; línea de metro ligero
		boca de metro; estación metro ligero
	1	paseillos; número de portal
	Calle	calles; parroquias


 Dirección General de Economía
 CONSEJERÍA DE ECONOMÍA,
 HACIENDA Y EMPLEO



Mapa IV - E1



Galapagar

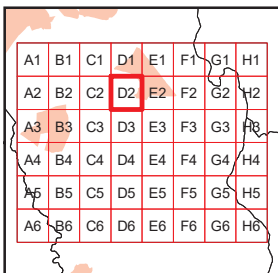
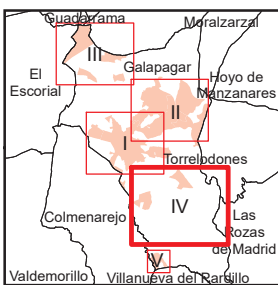
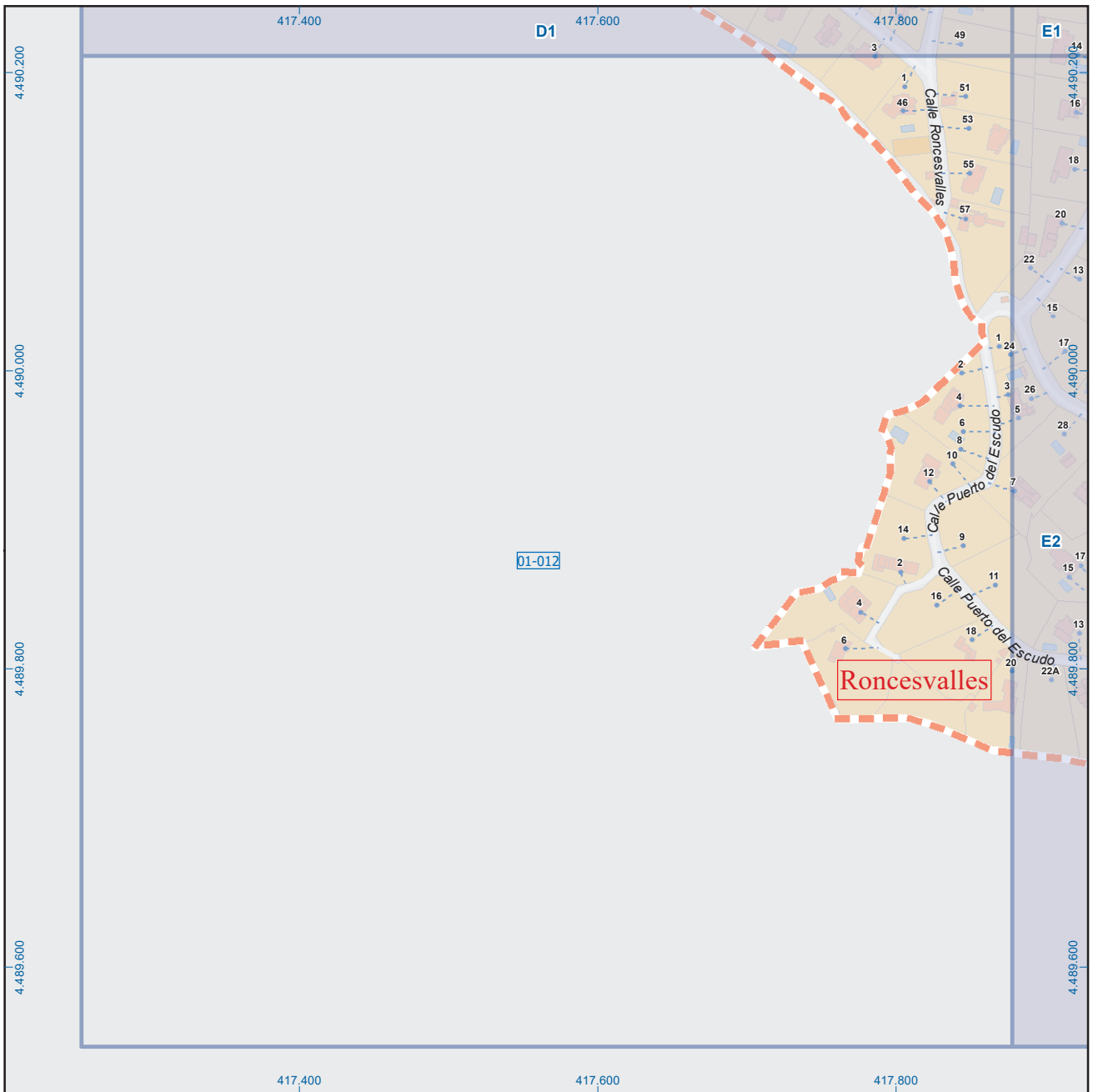
Legenda



Dirección General de Economía
CONSEJERÍA DE ECONOMÍA,
HACIENDA Y EMPLEO



Mapa IV - B2



Galapagar

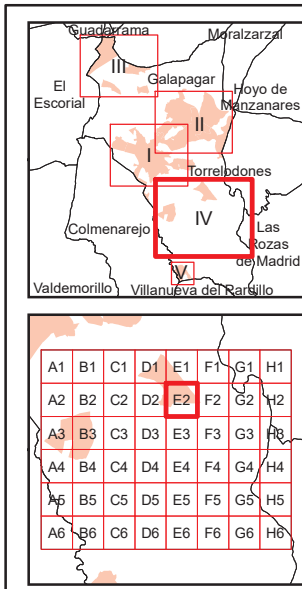
Legenda



Dirección General de Economía
CONSEJERÍA DE ECONOMÍA,
HACIENDA Y EMPLEO

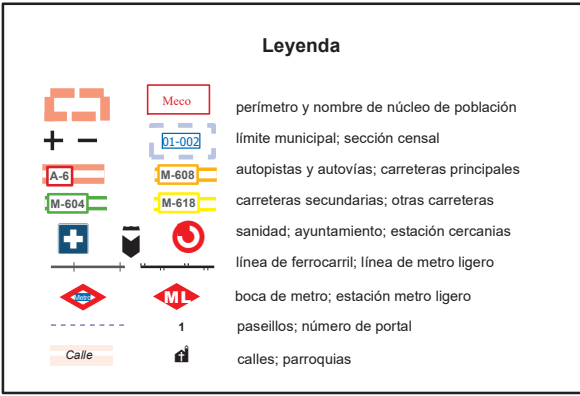


Mapa IV - D2



Galapagar

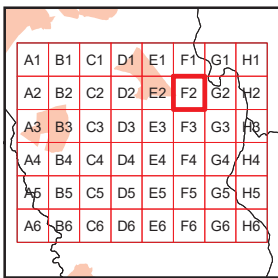
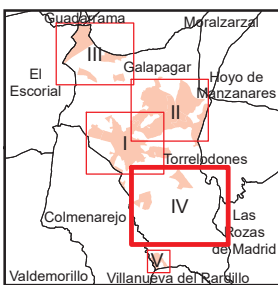
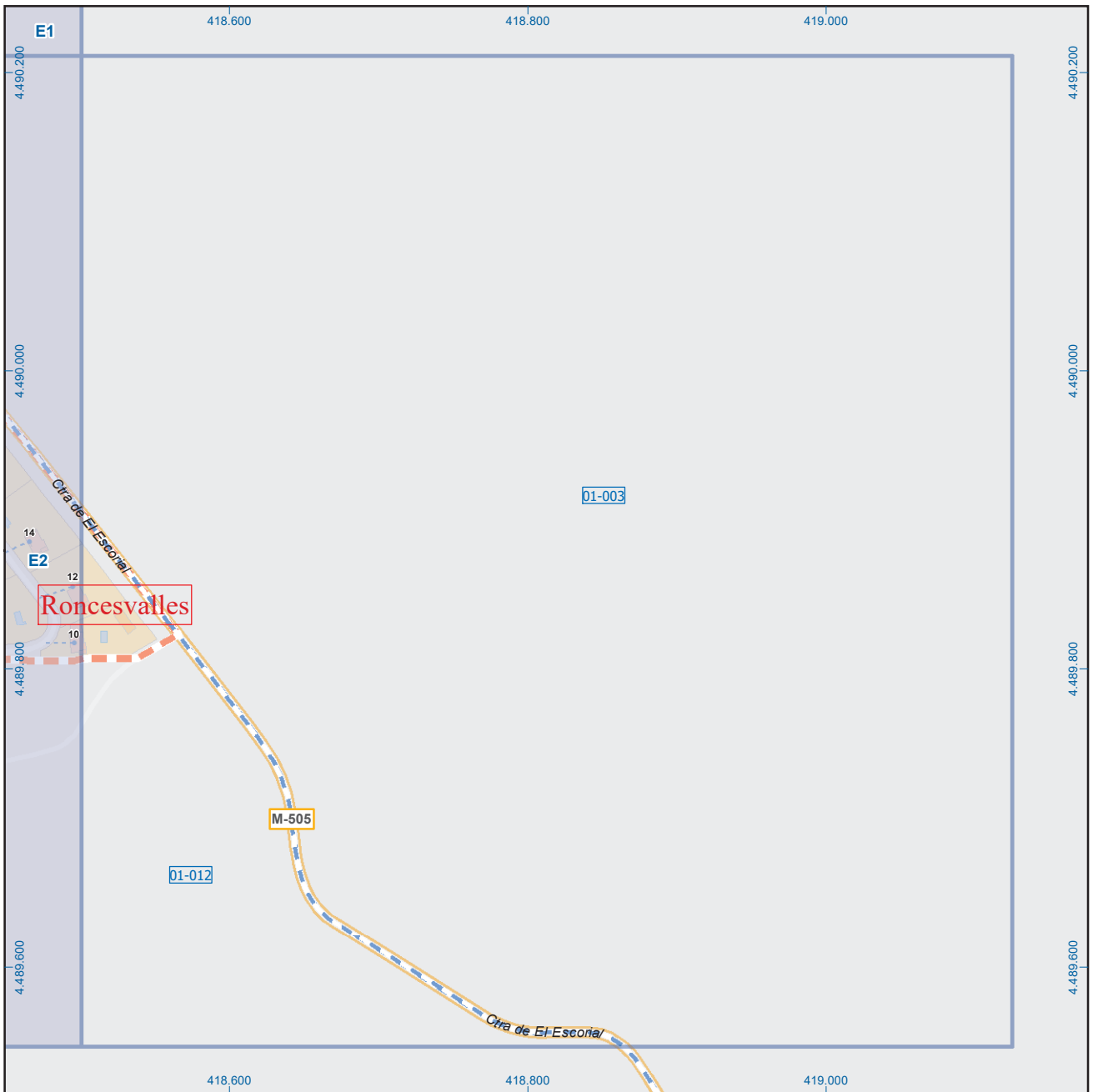
Legenda




 Dirección General de Economía
 CONSEJERÍA DE ECONOMÍA,
 HACIENDA Y EMPLEO



Mapa IV - E2



Galapagar

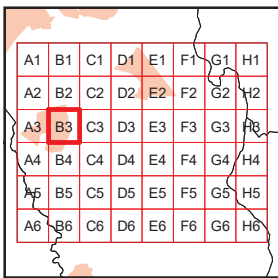
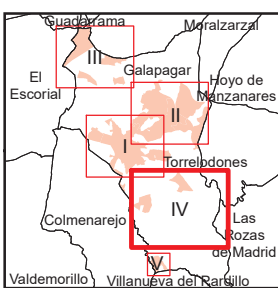
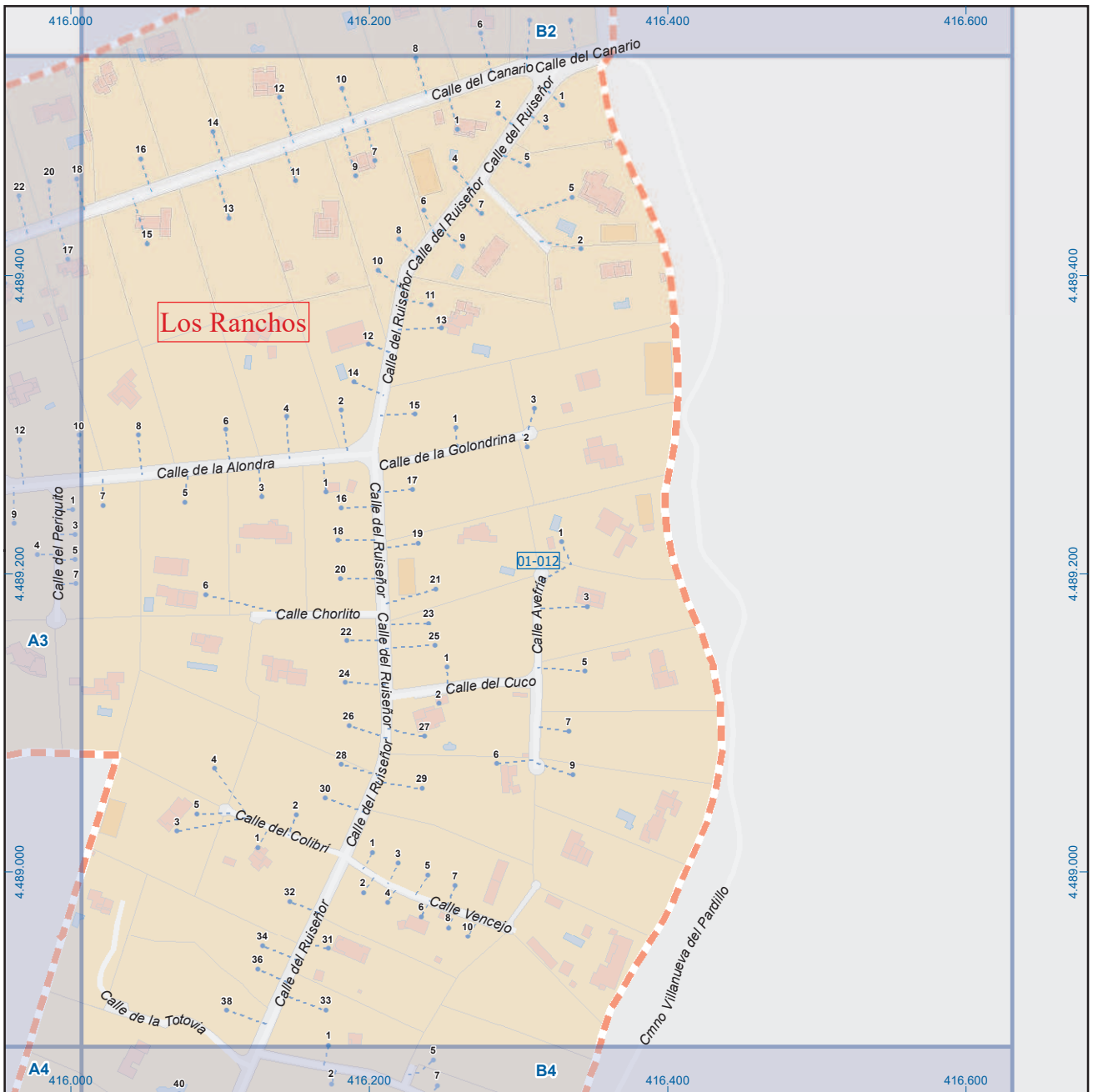
Legenda



Dirección General de Economía
CONSEJERÍA DE ECONOMÍA,
HACIENDA Y EMPLEO



Mapa IV - F2



Galapagar

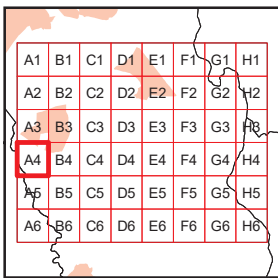
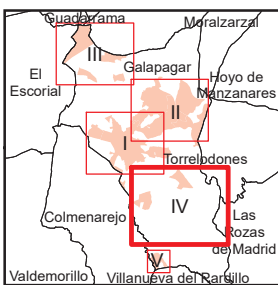
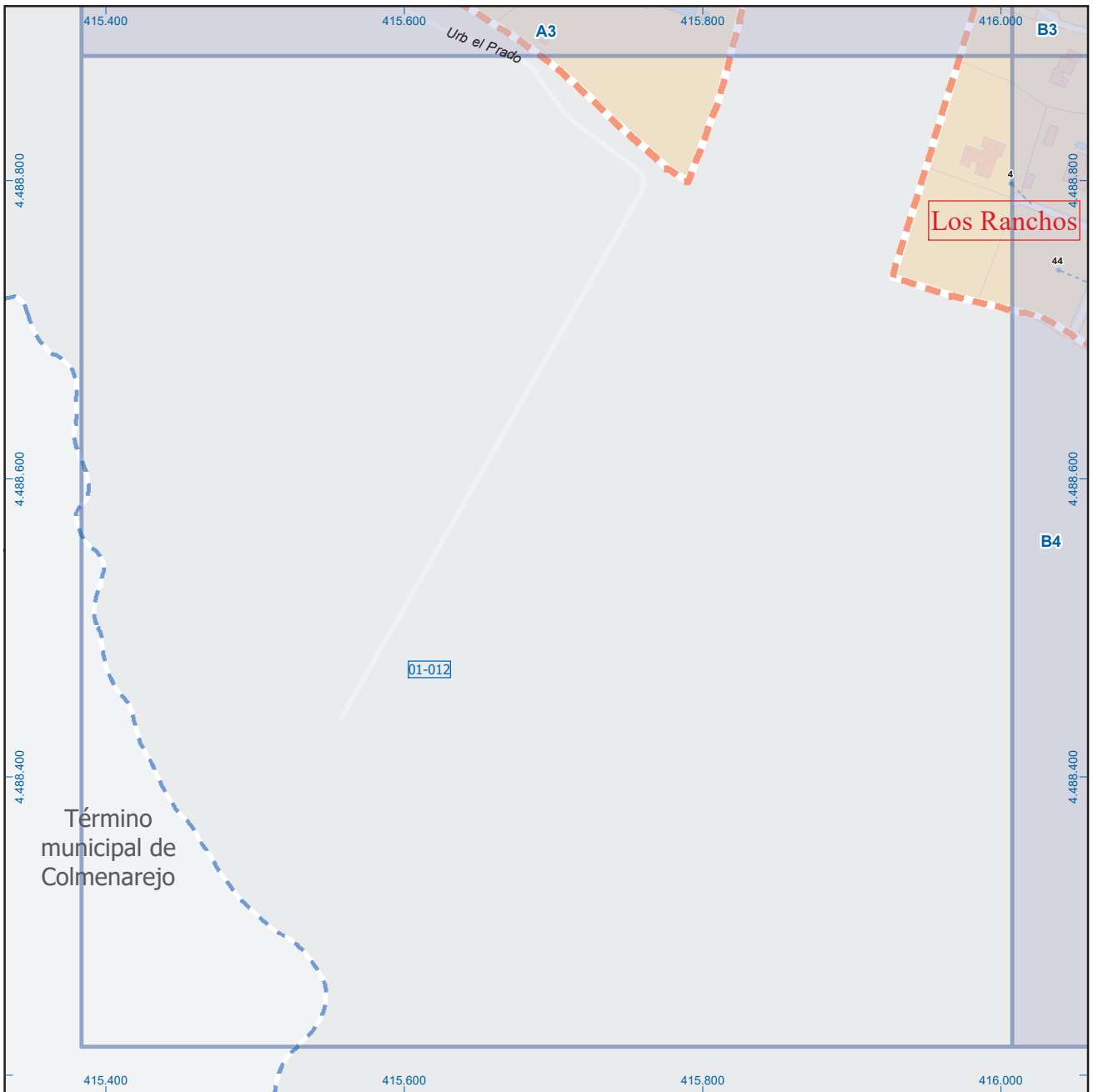
Leyenda



Dirección General de Economía
CONSEJERÍA DE ECONOMÍA,
HACIENDA Y EMPLEO



Mapa IV - B3



Galapagar

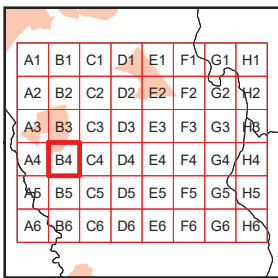
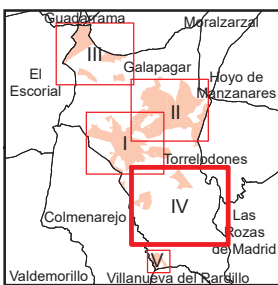
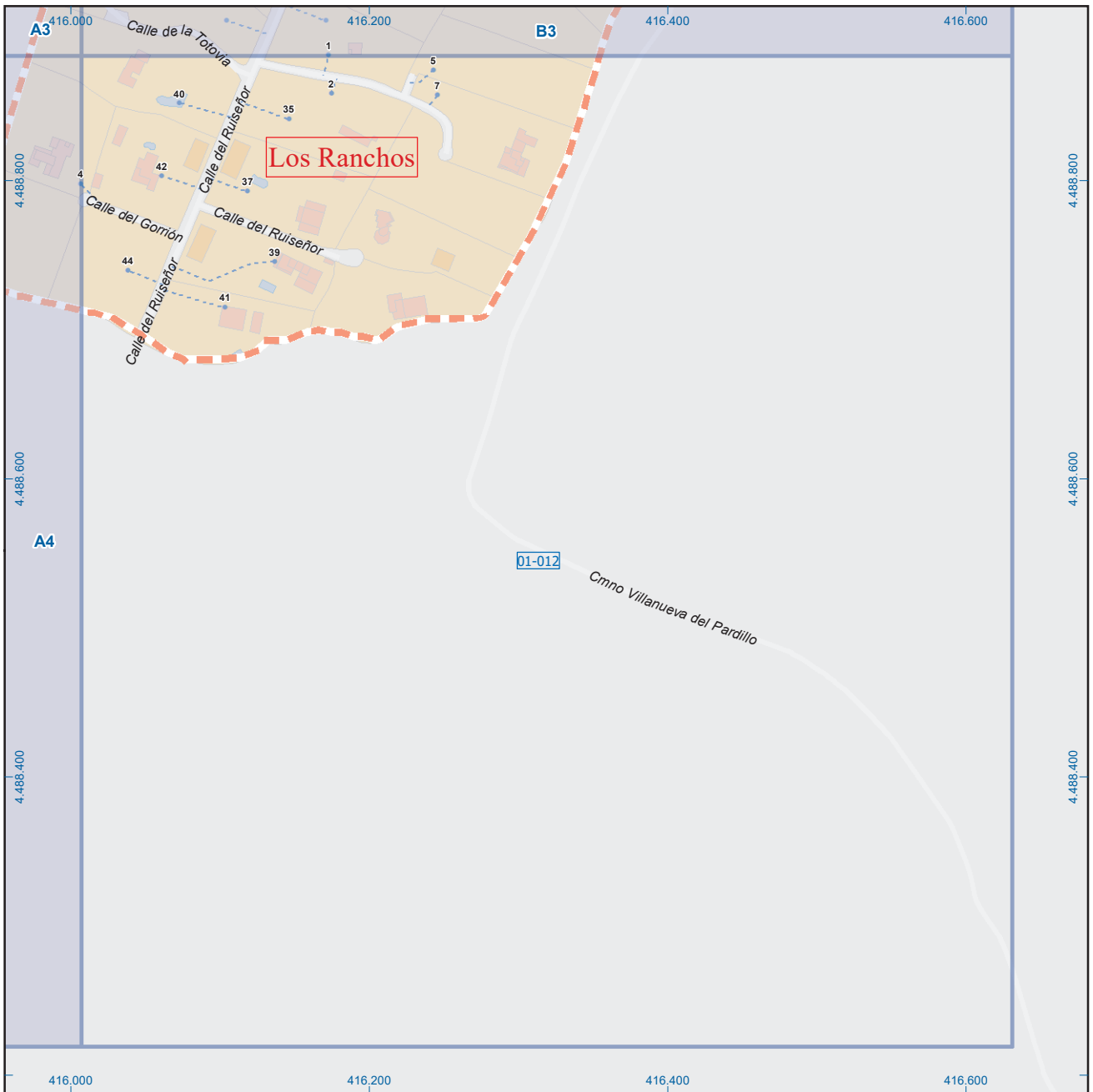
Legenda



Dirección General de Economía
CONSEJERÍA DE ECONOMÍA,
HACIENDA Y EMPLEO



Mapa IV - A4



Galapagar

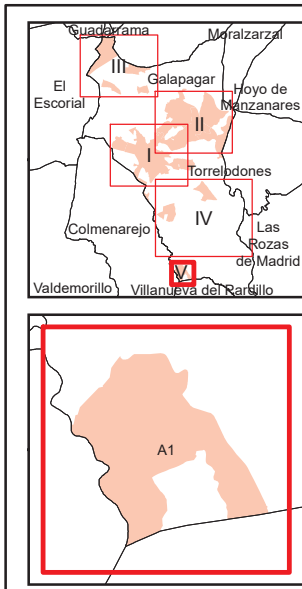
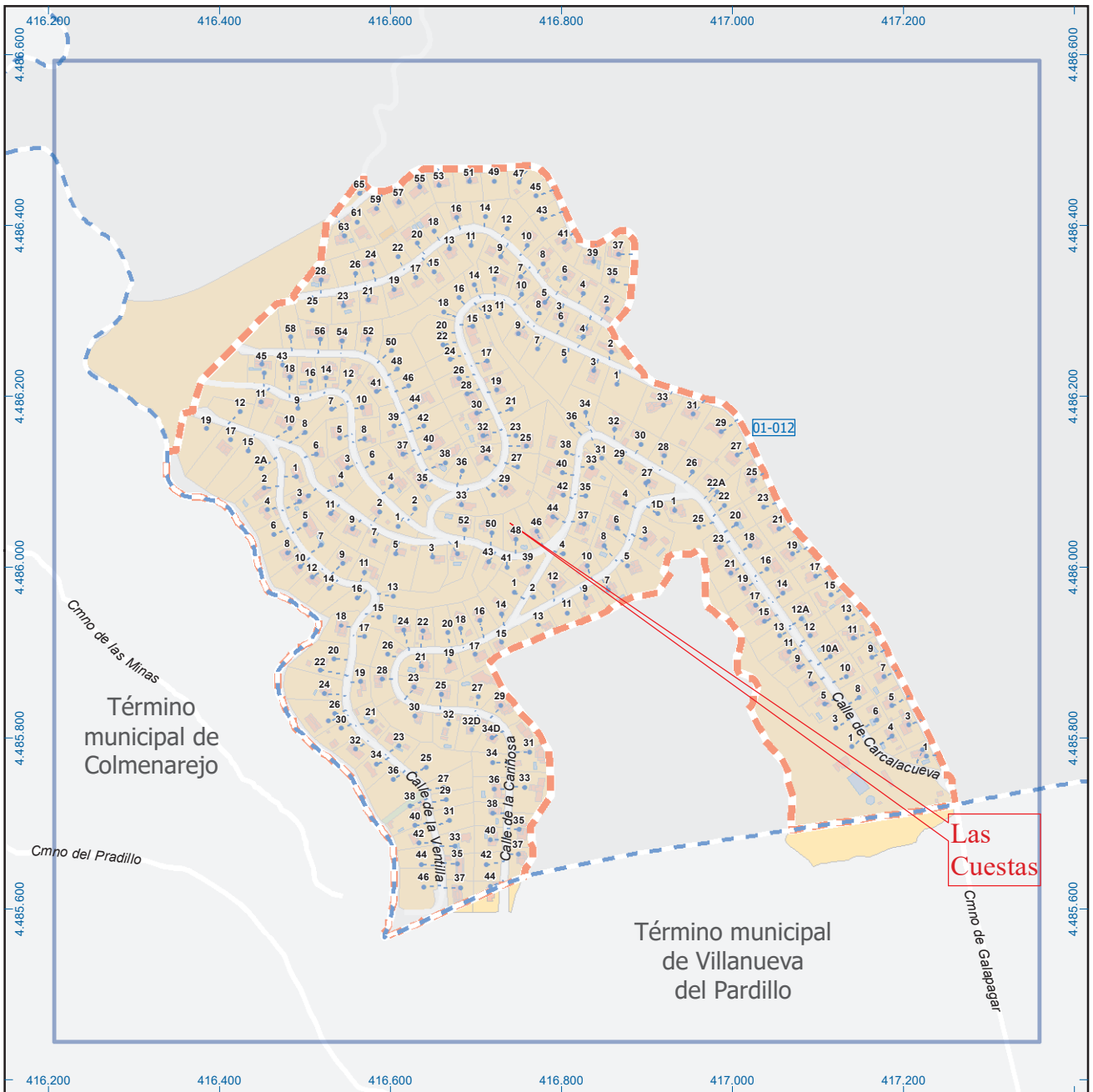
Legenda



Dirección General de Economía
CONSEJERÍA DE ECONOMÍA,
HACIENDA Y EMPLEO



Mapa IV - B4



Galapagar

Leyenda

	Meco	perímetro y nombre de núcleo de población
	01-002	límite municipal; sección censal
	A-6	autopistas y autovías; carreteras principales
	M-604	carreteras secundarias; otras carreteras
		sanidad; ayuntamiento; estación cercanías
		línea de ferrocarril; línea de metro ligero
	M	boca de metro; estación metro ligero
	1	paseillos; número de portal
	Calle	calles; parroquias



Dirección General de Economía
CONSEJERÍA DE ECONOMÍA,
HACIENDA Y EMPLEO



Mapa V - A1