



Moncloa-Aravaca

Centro

Ciudad Lineal

San Blas - Canillejas

Coslada

Retiro

Moratalaz

PLANO CALLE

Vicálvaro



Carabanchel

Usera

Puente de Vallecas

Getafe

Villa de Vallecas

Villaverde

Leganés

Rivas-Vaciamadrid

Getafe

Fuenlabrada

Pinto

San Martín de la Vega

Parla

Valdemoro

2024



Dirección General de Economía
CONSEJERÍA DE ECONOMÍA,
HACIENDA Y EMPLEO

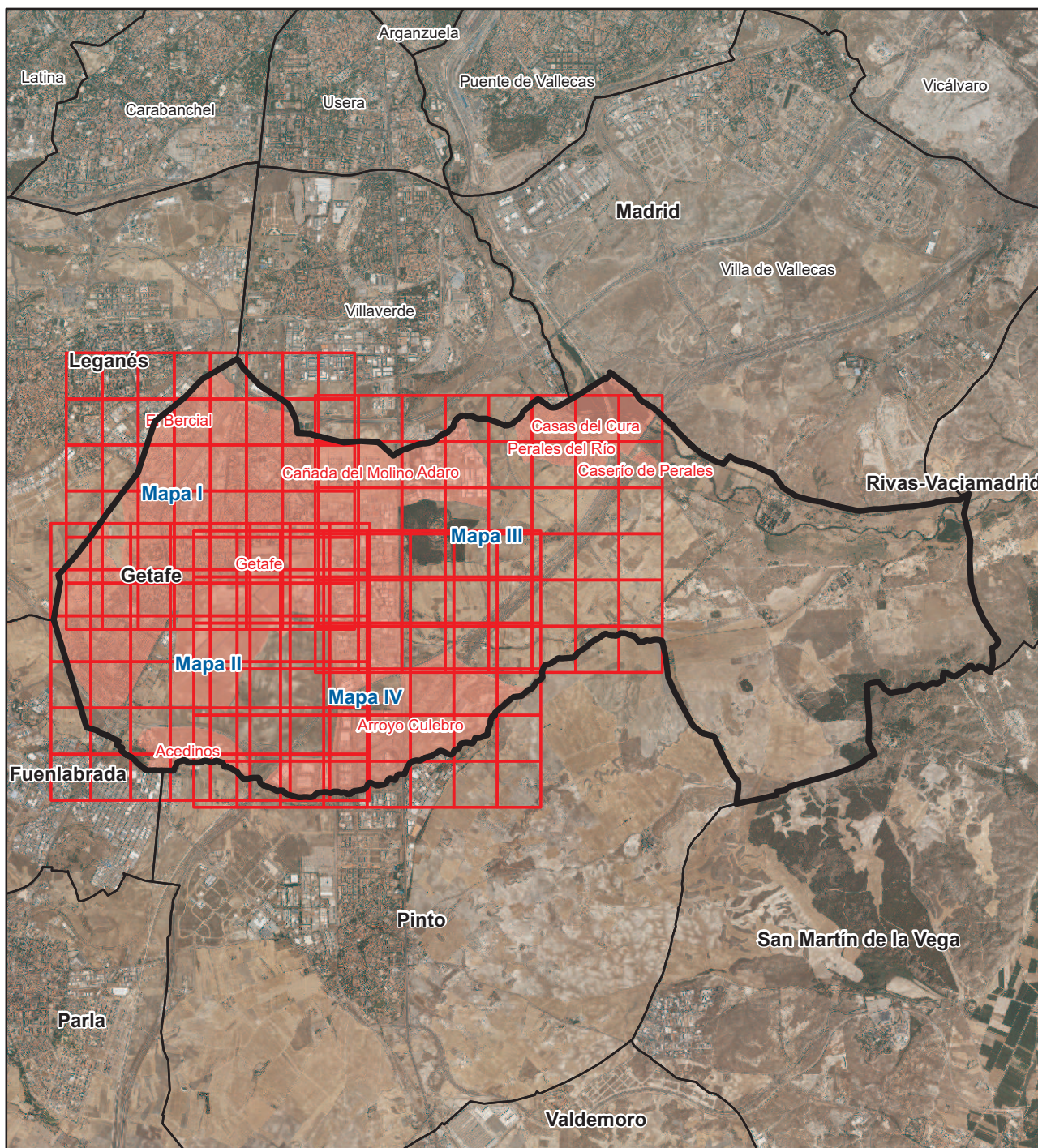
INSTRUMENTO DE PLANIFICACIÓN

Ciempozuelos



ESQUEMA DE DISTRIBUCIÓN DEL CALLEJERO POR PLANOS

Getafe



Literal de Vía	Numeración		Mapa	Hojas
	Desde	Hasta		
Avda del 14 de Abril			II	B1
Avda del 14 de Abril	8	8	II	B1
Calle los Abedules	1	21	II	B3
Calle los Abedules	1	21	I	B6
Calle los Abedules	2	10	I	B6
Calle los Abedules	2	10	II	B3
Calle Abenarabí	1	53	I	G3
Calle Abenarabí	2	36	I	G3
Plaza de los Abogados de Atocha	2	2	I	D5
Plaza de los Abogados de Atocha	2	2	II	D1
Ronda de las Acacias			I	D2
Ronda de las Acacias	1	13	I	D2
Ronda de las Acacias	2	54	I	D2
Avda Ada Lovelace			II	H3
Avda Ada Lovelace			IV	D3
Avda Ada Lovelace	4	10	II	H3
Avda Ada Lovelace	4	10	IV	D3
Avda Ada Lovelace	5	11	II	H3
Avda Ada Lovelace	5	11	IV	D3
Avda Ada Lovelace	12	24	III	B6
Avda Ada Lovelace	23	23	III	B6
Calle de la Adaptación	2	26	III	C2
Calle de la Adaptación	3	11	III	C2
Calle de la Adarga Antigua	2	2	III	B2
Calle Adelfas			I	E3
Calle Adelfas	1	3	I	E3
Calle Adelfas	2	2	I	E3
Calle Adolfo Marsillach	1	3	I	D3
Calle Adolfo Marsillach	5	7	I	C3
Calle Afrodita			II	B3
Calle Afrodita	1	19	II	B3
Calle Ágata	1	5	I	C6
Calle Ágata	1	5	II	C2
Calle Ágora	1	27	II	B4
Calle Aguamarina	1	67	II	C2
Calle Aguamarina	1	67	I	C6
Calle Aguamarina	2	78	I	C6
Calle Aguamarina	2	78	II	C2
Calle Águila	1	11	I	C5
Calle Águila	2	8	I	C5
Calle Agustina de Aragón			I	G2
Calle Agustina de Aragón	1	3	I	F2

Literal de Vía	Numeración		Mapa	Hojas
	Desde	Hasta		
Calle Agustina de Aragón	2	6	I	F2
Calle Agustina de Aragón	5	11	I	G2
Calle Agustina de Aragón	14	18	I	G2
Calle Agustina de Aragón	20	26	I	G3
Calle de Aigües Tortes			III	F1
Calle de Aigües Tortes	1	39	III	F1
Calle de Aigües Tortes	2	36	III	F1
Calle del Álamo	1	31	I	F2
Calle del Álamo	2	32	I	F2
Calle Albacete	1	25	I	G4
Calle Albacete	2	22	I	G4
Calle de la Albanega	1	5	III	A2
Calle de la Albanega	1	5	I	H3
Calle de la Albanega	2	4	III	A2
Calle de la Albanega	2	4	I	H3
Calle Albéniz	1	19	I	C4
Calle Albéniz	2	14	I	C4
Calle Albert Camus			III	E1
Calle Albert Camus	2	34	III	E1
Calle Albinoni	1	29	I	B6
Calle Albinoni	2	32	I	B6
Calle Albinoni	31	67	II	B2
Calle Albinoni	34	74	II	B2
Calle Alcalá de Henares			III	H2
Calle Alcalá de Henares	1	23	III	H2
Calle del Alcalde Ángel Arroyo	2	20	I	D3
Calle Alcalde Jesús Prieto			I	D2
Calle Alcalde Jesús Prieto	2	2	I	E2
Calle Alcalde Jesús Prieto	5	5	I	D2
Calle Alcalde Jesús Prieto	8	12	I	D2
Plaza Alcalde Juan Vergara			I	D4
Plaza Alcalde Juan Vergara	1	1	I	D4
Plaza Alcalde Juan Vergara	2	2	I	D4
Calle Alcorcón	1	5	I	D4
Calle Alcorcón	2	10	I	D4
Calle de Aldea del Fresno	2	18	III	H2
Calle Aldebarán			II	C4
Calle Aldebarán	1	11	II	C4
Avda de Aldonza Lorenzo			I	H3
Avda de Aldonza Lorenzo			III	A2
Avda de Aldonza Lorenzo	1	1	III	A2
Avda de Aldonza Lorenzo	1	1	I	H3
Calle Alfonso Benavente			IV	D1
Calle Alfonso Benavente			I	H5
Calle Alfonso Benavente			III	A4

Literal de Vía	Numeración		Mapa	Hojas
	Desde	Hasta		
Calle Alfonso Benavente			II	G1
Calle Alfonso Benavente	2	2	I	H5
Calle Alfonso Benavente	2	2	III	A4
Calle Alfonso Benavente	2	2	IV	D1
Calle Alhambra			I	G3
Calle Alhambra	1	7	I	G3
Calle Alhaquén			I	G3
Calle Alhaquén	1	1	I	G3
Calle Alhaquén	2	12	I	G3
Calle Alhelí			I	E3
Calle Alhelí	1	5	I	E3
Calle Alicante	1	23	I	F4
Calle Alicante	2	24	I	F4
Calle Aliso	1	33	I	G3
Calle Aliso	2	30	I	G3
Calle Almagro	1	15	I	D4
Calle Almagro	1	19	II	D1
Calle Almagro	2	16	I	D4
Calle Almagro	2	20	II	D1
Calle Almagro	22	30	I	C4
Calle Almazara	1	31	I	G3
Calle Almazara	2	14	I	G3
Calle Almendro	1	29	II	D1
Calle Almendro	1	29	I	D5
Calle Almendro	1	35	IV	A1
Calle Almendro	2	12	I	D5
Calle Almendro	2	12	II	D1
Calle Almendro	2	18	IV	A1
Calle Almez	1	17	I	F2
Calle Almez	2	18	I	F2
Calle Almudena Grandes	1	5	I	D2
Calle Alondra	1	9	I	C5
Calle Alondra	2	10	I	C5
Calle Alonso Cano			IV	A1
Calle Alonso Cano			II	E1
Calle Alonso Cano			I	E5
Calle Alonso Cano	3	3	I	E5
Calle Alonso Cano	3	3	IV	A1
Calle Alonso Cano	3	3	II	E1
Calle Alonso de Covarrubias	1	3	I	E4
Calle de Alonso de Mendoza			I	C4
Calle de Alonso de Mendoza			II	C1
Calle de Alonso de Mendoza			I	D5
Calle de Alonso de Mendoza			I	C5
Calle de Alonso de Mendoza			II	D1

Literal de Vía	Numeración		Mapa	Hojas
	Desde	Hasta		
Calle de Alonso de Mendoza	1	1	I	C4
Calle de Alonso de Mendoza	1	1	II	C1
Calle de Alonso de Mendoza	2	14	I	C4
Calle de Alonso de Mendoza	2	16	II	C1
Calle de Alonso de Mendoza	3	9	I	C5
Calle de Alonso de Mendoza	5	13	II	D1
Calle de Alonso de Mendoza	13	15	I	D5
Calle de Alonso de Mendoza	15	15	II	D2
Calle de Alonso de Mendoza	18	30	I	C5
Calle de Alonso de Mendoza	22	40	II	D1
Calle de Alonso de Mendoza	34	46	I	D5
Calle de Alonso de Mendoza	42	46	II	D2
Calle de Alonso Mudarra	1	33	I	C6
Calle de Alonso Mudarra	1	59	II	C2
Calle de Alonso Mudarra	2	42	I	C6
Calle de Alonso Mudarra	2	72	II	C2
Calle Alpedrete	1	15	III	H2
Calle de las Alpujarras	2	54	III	F1
Calle Altair	1	27	II	C3
Calle Altair	39	43	II	B3
Calle del Alto de la Pedriza	1	23	II	B3
Calle del Alto de la Pedriza	2	36	II	B3
Calle del Alto del Arenal	1	7	II	B3
Calle del Alto del León	1	7	II	B3
Calle del Alto Tajo	1	11	II	B4
Calle del Alto Tajo	2	12	II	B4
Calle de Álvaro de Bazán	16	30	I	E4
Calle de Álvaro de Bazán	29	43	I	E4
Calle de Amadís de Gaula	2	12	III	A2
Calle Amado Argand			III	B6
Calle Amado Argand			IV	D3
Calle Amado Argand	6	10	IV	D3
Calle Amado Argand	6	10	III	B6
Calle Amapola			I	E3
Calle Amapola	1	5	I	E3
Calle Amapola	2	6	I	E3
Calle Amatista	1	53	I	C5
Calle Amatista	2	52	I	C5
Calle Amatista	30	70	II	C2
Calle Amatista	31	71	II	C2
Calle del Amazonas			III	E1
Calle del Amazonas	1	15	III	F1
Calle del Amazonas	2	8	III	E2
Calle del Amazonas	24	34	III	E1
Calle del Amazonas	46	72	III	F1

Literal de Vía	Numeración		Mapa	Hojas
	Desde	Hasta		
Plaza de América	1	1	I	F3
Calle de la Amistad	1	29	II	B4
Calle de la Amistad	2	28	II	B4
Calle Amnistía Internacional			III	G2
Calle Amnistía Internacional	3	3	III	G2
Calle Amnistía Internacional	42	42	III	G2
Calle del Amor			I	A6
Calle del Amor			II	A3
Calle del Amor	2	4	I	A6
Calle del Amor	2	4	II	A3
Calle Ánades			II	C1
Calle Ánades			I	C4
Calle Ánades	1	1	II	C1
Calle Ánades	1	1	I	C4
Calle Anaïs Nin			I	F2
Calle Anaïs Nin	1	3	I	F2
Calle Anaïs Nin	2	12	I	F2
Calle Anatasa	1	5	I	C6
Calle Anatasa	1	5	II	C2
Calle Anatasa	2	6	II	C2
Calle Anatasa	2	6	I	C6
Calle Andalucía	1	17	I	F4
Calle Andalucía	2	20	I	F4
Calle Andalucía	23	27	I	G4
Calle Andalucía	30	36	I	G4
Ctra Andalucía			IV	E3
Ctra Andalucía			III	B5
Ctra Andalucía			III	B3
Ctra Andalucía			IV	E2
Ctra Andalucía	1	1	IV	E3
Ctra Andalucía	1	3	III	B5
Ctra Andalucía	1	5	IV	E2
Ctra Andalucía	7	9	III	B3
Trva de Andalucía	1	3	I	F4
Trva de Andalucía	2	2	I	F4
Avda de los Ángeles			I	F4
Avda de los Ángeles			I	G4
Avda de los Ángeles	1	11	I	E4
Avda de los Ángeles	2	12	I	E4
Avda de los Ángeles	24	26	I	F4
Avda de los Ángeles	29	53	I	F4
Avda de los Ángeles	77	93	I	G4
Calle Ángeles	1	9	I	E4
Calle Ángeles	2	10	I	E4
Calle de Angelita Martínez	1	59	II	A2

Literal de Vía	Numeración		Mapa	Hojas
	Desde	Hasta		
Calle de Angelita Martínez	2	64	II	A2
Calle de Antares	1	51	II	C3
Calle de Antares	2	58	II	C3
Plaza Antígona	2	8	I	A6
Plaza Antígona	2	8	II	B3
Plaza Antígona	3	3	II	B3
Plaza Antígona	3	3	I	A6
Calle de Antonio Gades	3	3	II	C2
Calle Antonio Machado	1	47	II	B3
Calle Antonio Machado	2	44	II	B3
Calle de Antonio Soler	1	59	II	C2
Calle de Antonio Soler	1	59	I	C6
Calle de Antonio Soler	2	60	II	C2
Calle de Antonio Soler	2	60	I	C6
Calle Apolo	1	41	II	B3
Calle Apolo	2	42	II	B3
Avda de Aragón			I	F4
Avda de Aragón	1	25	I	F4
Avda de Aragón	2	30	I	F4
Calle Aragonito	1	15	I	B6
Calle Aragonito	2	18	I	B6
Calle Aranjuez	2	24	III	H2
Calle Araucaria	1	43	I	F2
Calle Araucaria	2	38	I	F2
Plaza de Aravaca			III	H2
Plaza de Aravaca	1	18	III	H2
Calle Arboleda			IV	A1
Calle Arboleda			II	E1
Calle Arboleda			I	E5
Calle Arboleda	1	23	II	E1
Calle Arboleda	1	23	IV	A1
Calle Arboleda	1	23	I	E5
Calle Arboleda	2	34	II	E1
Calle Arboleda	2	34	IV	A1
Calle Arboleda	2	34	I	E5
Plaza Arboleda			I	E5
Plaza Arboleda			II	E1
Plaza Arboleda			IV	A1
Plaza Arboleda	1	4	I	E5
Plaza Arboleda	1	4	IV	A1
Plaza Arboleda	1	4	II	E1
Avda de las Arcas del Agua			II	B3
Avda de las Arcas del Agua			I	B6
Avda de las Arcas del Agua			II	C2
Avda de las Arcas del Agua			II	C3

Literal de Vía	Numeración		Mapa	Hojas
	Desde	Hasta		
Avda de las Arcas del Agua	1	1	II	C2
Avda de las Arcas del Agua	1	1	I	C6
Avda de las Arcas del Agua	2	2	II	C3
Avda de las Arcas del Agua	2	2	I	B6
Avda de las Arcas del Agua	5	5	I	B6
Avda de las Arcas del Agua	5	5	II	C3
Avda de las Arcas del Agua	6	6	II	B3
Avda de las Arcas del Agua	9	19	II	B3
Calle los Arcos	1	41	II	C3
Calle los Arcos	2	40	II	C3
Calle Archipiélago de Cabrera	1	33	III	F1
Calle Archipiélago de Cabrera	4	4	III	F1
Calle Arganda	1	15	III	H2
Calle Ariadna	1	13	I	A6
Calle Ariadna	2	16	I	A6
Calle Arnaldo de Vilanova			III	A6
Calle Arnaldo de Vilanova			II	H3
Calle Arnaldo de Vilanova			IV	D3
Calle Arnaldo de Vilanova	1	17	II	H3
Calle Arnaldo de Vilanova	15	17	IV	D3
Calle Arnaldo de Vilanova	15	17	III	A6
Plaza de la Arpa			II	B2
Plaza de la Arpa			I	B6
Plaza de la Arpa	1	1	I	B6
Plaza de la Arpa	1	1	II	B2
Calle Arquímedes	1	21	IV	D2
Calle Arquímedes	1	21	I	H5
Calle Arquímedes	1	21	II	H2
Calle Arquímedes	2	8	II	H2
Calle Arquímedes	2	8	IV	D2
Calle de los Arquitectos			I	E2
Calle de los Arquitectos	1	23	I	E3
Calle de los Arquitectos	2	12	I	E3
Calle de los Arquitectos	18	20	I	E2
Calle de los Arquitectos	35	39	I	E2
Calle Arquitectura			II	A3
Calle Arquitectura	1	13	II	A3
Calle Arte Barroco	1	25	I	A6
Calle Arte Barroco	2	22	I	A6
Calle Arte Bizantino	1	43	II	A2
Calle Arte Bizantino	1	43	I	A6
Calle Arte Gótico	2	44	I	A6
Calle Arte Gótico	18	44	II	A3
Calle Arte Herreriano	1	21	II	A2
Calle Arte Herreriano	1	21	I	A6

Literal de Vía	Numeración		Mapa	Hojas
	Desde	Hasta		
Calle Arte Herreriano	2	20	I	A6
Calle Arte Herreriano	2	20	II	A2
Calle Arte Mudéjar	1	45	I	A6
Calle Arte Mudéjar	2	46	I	A6
Calle Arte Plateresco	1	21	II	A2
Calle Arte Plateresco	1	21	I	A6
Calle Arte Plateresco	2	22	II	A2
Calle Arte Plateresco	2	22	I	A6
Calle Arte Renacimiento	1	19	I	A6
Calle Arte Románico	1	13	I	A6
Calle Arte Románico	2	72	I	A6
Calle Arte Románico	3	13	II	A2
Calle Arte Románico	8	26	II	B2
Calle Arte Románico	44	72	II	A2
Calle Arte Visigótico			I	A6
Calle Arte Visigótico	1	45	I	A6
Calle Arte Visigótico	1	45	II	A2
Calle Arte Visigótico	2	46	I	A6
Calle Arte Visigótico	2	46	II	A2
Calle de las Artes			II	B4
Calle de las Artes	1	13	II	B4
Calle de las Artes	2	2	II	B4
Calle de la Artillería			I	E3
Calle de la Artillería	1	1	I	E3
Calle Atenas	1	11	I	E5
Calle Atenas	1	11	II	E1
Calle Atenas	1	11	IV	B1
Calle Atenas	2	12	II	E1
Calle Atenas	2	12	I	E5
Calle Atenas	2	12	IV	B1
Calle Atenea	2	38	II	B3
Calle del Atletismo			II	A3
Calle del Atletismo	4	4	II	A3
Paseo de Augusto Barcia	1	5	I	A6
Paseo de Augusto Barcia	2	10	I	A6
Paseo de Augusto Barcia	8	10	II	A2
Calle Aúriga			II	C3
Calle Aúriga	1	19	II	C3
Calle Aúriga	2	24	II	C3
Plaza de la Aurora			I	D5
Plaza de la Aurora			II	D1
Plaza de la Aurora			IV	A1
Plaza de la Aurora	1	3	II	D1
Plaza de la Aurora	1	3	I	D5
Plaza de la Aurora	1	3	IV	A1

Literal de Vía	Numeración		Mapa	Hojas
	Desde	Hasta		
Plaza de la Aurora	4	5	I	D5
Plaza de la Aurora	4	5	IV	A1
Plaza de la Aurora	4	5	II	D1
Plaza de la Aurora	7	7	IV	A1
Plaza de la Aurora	7	7	I	D5
Plaza de la Aurora	7	7	II	D1
Calle Austria	1	5	I	D2
Calle Avellano	1	17	I	F2
Calle Avellano	2	18	I	F2
Calle Averroes	1	3	I	G3
Calle Averroes	2	8	I	G3
Calle de la Aviación	1	3	II	E2
Calle de la Aviación	1	3	I	E5
Calle de la Aviación	2	2	I	E5
Calle de la Aviación	2	2	II	E2
Calle del Aviador de Francisco			II	E1
Calle del Aviador de Francisco			I	E5
Calle del Aviador de Francisco	1	7	IV	A1
Calle del Aviador de Francisco	1	7	I	E5
Calle del Aviador de Francisco	1	7	II	E1
Calle del Aviador de Francisco	2	10	II	E1
Calle del Aviador de Francisco	2	10	I	E5
Calle del Aviador de Francisco	2	10	IV	A1
Calle Avicena	1	5	I	G3
Calle Avicena	2	4	I	G3
Calle Ávila	1	5	II	D1
Calle Ávila	1	5	I	D5
Calle Ávila	2	8	I	D5
Calle Ávila	2	8	II	D1
Calle Azabache	1	5	II	C2
Calle Azabache	1	5	I	C6
Calle Azabache	2	6	I	C6
Calle Azabache	2	6	II	C2
Calle Azahar			I	E3
Calle Azahar	1	9	I	E3
Calle Azahar	2	4	I	E3
Calle de Azorín	2	6	I	D4
Calle de Azorín	5	5	I	D4
Calle Azucena	8	10	I	F3
Calle Azurita	1	15	I	B6
Calle Azurita	1	33	II	C2
Calle Azurita	2	30	I	B6
Calle Azurita	2	46	II	C2
Calle Badajoz			I	F4
Calle Badajoz	1	3	I	F4

Literal de Vía	Numeración		Mapa	Hojas
	Desde	Hasta		
Calle Badajoz	2	18	I	F4
Calle Baloncesto			II	A3
Calle Baloncesto	1	7	II	A3
Calle Baloncesto	2	8	II	A3
Calle del Bálsamo de Fierabrás	2	2	III	A2
Calle del Bálsamo de Fierabrás	2	2	I	H3
Calle del Bálsamo de Fierabrás	6	8	I	H3
Calle del Bálsamo de Fierabrás	6	8	III	A2
Calle del Bálsamo de Fierabrás	27	49	I	H3
Calle del Bálsamo de Fierabrás	27	49	III	A2
Senda de Balú			II	B3
Senda de Balú	1	1	II	B3
Calle Ballet	1	15	II	B4
Calle Ballet	2	16	II	B4
Calle Ballet	15	15	II	B4
Calle Ballet	16	16	II	B4
Calle Barberán y Collar	1	7	I	E4
Calle Barberán y Collar	2	4	I	E4
Plaza de Barcelona			I	E4
Plaza de Barcelona	1	8	I	E4
Calle del Barco			IV	A1
Calle del Barco			II	D1
Calle del Barco			I	D5
Calle del Barco	1	5	I	D5
Calle del Barco	1	5	II	D1
Calle del Barco	1	5	IV	A1
Calle del Barco	2	16	II	D1
Calle del Barco	2	16	I	D5
Calle del Barco	2	16	IV	A1
Calle Baritina	1	37	I	C5
Calle Baritina	2	32	I	C5
Calle Baritina	34	72	II	C2
Calle Baritina	39	77	II	C2
Calle Batres	9	33	I	C4
Calle Batres	12	24	I	C4
Calle de la Batuta			II	A4
Calle de la Batuta	13	13	II	A4
Calle Becquerel			I	C3
Calle Beethoven	1	25	I	B6
Calle Beethoven	1	55	II	B2
Calle Beethoven	2	28	I	B6
Calle Beethoven	2	62	II	B2
Calle Begonia			I	E3
Calle Begonia	1	1	I	E3
Calle Begonia	2	2	I	E3

Literal de Vía	Numeración		Mapa	Hojas
	Desde	Hasta		
Calle Béjar	2	8	I	C4
Calle Béjar	2	8	II	D1
Calle Béjar	3	7	II	D1
Calle Béjar	3	7	I	C4
Calle Béjar	12	12	II	D1
Calle Béjar	12	12	I	C4
Calle Bélgica	1	9	I	D2
Calle Bélgica	2	12	I	D2
Calle Bell			III	A5
Calle Bell			II	H2
Calle Bell			I	H6
Calle Bell			IV	D2
Calle Bell	1	1	IV	D2
Calle Bell	1	1	II	H2
Calle Bell	1	1	I	H6
Calle Bell	1	1	III	A5
Calle Bell	2	6	II	H2
Calle Bell	2	6	IV	D2
Calle Bell	2	6	III	A5
Calle Bell	15	15	IV	E2
Calle Bell	15	15	III	B5
Calle Bell	15	19	IV	E2
Calle Bell	15	19	III	B5
Calle Bell	16	26	III	B5
Calle Bell	16	26	IV	E2
Calle Bellatrix	1	51	II	C3
Calle Bellatrix	2	48	II	C3
Plaza Benjamín Palencia	1	2	II	E1
Plaza Benjamín Palencia	1	2	I	E5
Plaza Benjamín Palencia	1	2	IV	A1
Plaza Benjamín Palencia	3	9	I	E5
Plaza Benjamín Palencia	3	9	II	E1
Plaza Benjamín Palencia	3	9	IV	A1
Calle Berilo	1	33	I	B5
Calle Berilo	35	67	II	C2
Calle Berilo	36	70	II	C2
Calle Berna	1	11	I	E5
Calle Berna	1	11	II	E1
Calle Berna	7	11	IV	B1
Plaza del Beso	1	5	II	E1
Plaza del Beso	1	5	IV	A1
Plaza del Beso	1	5	I	E5
Calle Betelgeuse	53	57	II	C4
Calle de Betty Williams			III	F2
Calle de Betty Williams	4	12	III	F2

Literal de Vía	Numeración		Mapa	Hojas
	Desde	Hasta		
Calle de la Blanca Luna	3	3	III	B2
Calle de Blas de Otero	1	47	II	C3
Calle de Blas de Otero	2	48	II	C3
Calle Blenda	1	35	I	B5
Calle Blenda	2	34	I	B5
Calle Blenda	36	68	II	B2
Calle Blenda	37	69	II	B2
Plaza de Boadilla			III	H2
Plaza de Boadilla	1	3	III	H2
Plaza de Boadilla	4	25	III	H2
Calle Bohime	1	1	I	E5
Calle Bohime	1	1	II	E1
Calle Bohime	1	1	IV	A1
Calle Bohime	2	10	I	E5
Calle Bohime	2	10	IV	A1
Calle Bohime	2	10	II	E1
Calle Bolivia	1	5	I	D3
Calle Bolivia	2	6	I	D3
Calle Brillante	1	7	II	C2
Calle Brillante	1	7	I	C5
Calle Brillante	2	16	I	C5
Calle Brillante	2	16	II	C2
Calle Brinell	1	21	III	A5
Calle Brinell	1	21	I	H6
Calle Brinell	1	21	II	H2
Calle Brinell	1	21	IV	D2
Calle Brinell	2	20	IV	D2
Calle Brinell	2	20	I	H6
Calle Brinell	2	20	II	H2
Calle Brinell	2	20	III	A5
Calle Brunete	1	15	I	D5
Calle Brunete	1	15	II	D1
Calle Brunete	2	16	I	D5
Calle Brunete	2	16	II	D1
Avda de Buenaventura Durruti			II	B2
Avda de Buenaventura Durruti	3	5	II	B2
Avda de Buenaventura Durruti	4	6	II	B2
Calle Buenavista	1	11	I	D5
Calle Buenavista	1	11	II	D1
Calle Buenavista	2	12	I	D5
Calle Buenavista	2	12	II	D1
Avda de Buenos Aires			I	D2
Avda de Buenos Aires	1	25	I	D2
Avda de Buenos Aires	2	14	I	D2
Calle Buhigas			I	D3

Literal de Vía	Numeración		Mapa	Hojas
	Desde	Hasta		
Calle Buhigas	6	6	I	D3
Calle del Caballero Andante	4	4	III	B2
Calle Cáceres	1	27	I	F4
Calle Cáceres	2	30	I	F4
Calle Calcedonia	1	39	I	C5
Calle Calcedonia	2	40	I	C5
Calle Calcedonia	41	77	II	C2
Calle Calcedonia	42	80	II	C2
Calle Calderón de la Barca			II	D1
Calle Calderón de la Barca	1	3	I	D5
Calle Calderón de la Barca	1	3	II	D1
Calle Calderón de la Barca	2	4	II	D1
Calle Calderón de la Barca	2	4	I	D5
Calle de la Calidad			III	C2
Calle de la Calidad			III	C3
Calle de la Calidad			III	D2
Calle de la Calidad	1	1	III	C2
Calle de la Calidad	2	6	III	C2
Calle de la Calidad	7	7	III	C2
Calle de la Calidad	11	11	III	C2
Calle de la Calidad	17	19	III	D3
Calle de la Calidad	20	26	III	D2
Calle de la Calidad	40	60	III	C3
Calle Calvario			IV	A1
Calle Calvario			I	E5
Calle Calvario			II	E1
Calle Calvario	1	27	IV	A1
Calle Calvario	1	27	II	E1
Calle Calvario	1	27	I	E5
Calle Calvario	2	10	I	E5
Calle Calvario	2	10	IV	A1
Calle Calvario	2	10	II	E1
Calle de Camarga	1	27	III	F1
Calle Camelias	1	5	I	E3
Calle Camerún			I	D2
Calle Camerún	3	3	I	D2
Calle Camerún	4	6	I	D2
Calle del Caminante	1	51	III	F1
Calle del Caminante	2	44	III	F1
Calle Camino Viejo de Pinto			I	G4
Calle Camino Viejo de Pinto	1	23	I	G4
Lugar Camping Alpha	10	18	III	C2
Calle Campo de Montiel	9	57	II	B4
Plaza Campo Real	1	3	III	H2
Plaza Campo Real	4	7	III	H2

Literal de Vía	Numeración		Mapa	Hojas
	Desde	Hasta		
Plaza Campo Real	8	9	III	H2
Plaza Campo Real	10	13	III	H2
Plaza Campo Real	14	15	III	H2
Plaza Campo Real	16	19	III	H2
Plaza Campo Real	20	22	III	H2
Plaza Campo Real	23	26	III	H2
Calle Campos de Castilla	1	67	III	F1
Calle Campos de Castilla	2	8	III	F1
Vreda del Camuerdo			II	C2
Vreda del Camuerdo			I	C6
Vreda del Camuerdo	1	1	II	C2
Vreda del Camuerdo	1	1	I	C6
Vreda del Camuerdo	2	4	II	C2
Vreda del Camuerdo	2	4	I	C6
Calle del Canario	1	11	I	C5
Calle Cantares	1	25	III	F1
Calle Cantares	2	26	III	F1
Plaza de Canto Redondo	1	1	II	E1
Plaza de Canto Redondo	1	1	I	E4
Plaza de Canto Redondo	1	1	IV	A1
Plaza de Canto Redondo	2	3	II	E1
Plaza de Canto Redondo	2	3	IV	A1
Plaza de Canto Redondo	2	3	I	E4
Plaza de Canto Redondo	4	5	II	E1
Plaza de Canto Redondo	4	5	I	E4
Plaza de Canto Redondo	4	5	IV	A1
Plaza de Canto Redondo	6	6	II	E1
Plaza de Canto Redondo	6	6	I	E4
Plaza de Canto Redondo	6	6	IV	A1
Calle del Canto	1	15	II	B4
Calle del Canto	2	16	II	B4
Calle del Canto	15	15	II	B4
Calle del Canto	16	16	II	B4
Calle Cañada de los Molinos	2	2	I	H6
Calle Cañada de los Molinos	2	2	II	H3
Calle Cañada de los Molinos	2	2	III	A5
Calle Cañada de los Molinos	8	8	II	H3
Calle Cañada de los Molinos	8	8	IV	D3
Calle Capellanes	1	29	I	E4
Calle Capellanes	2	2	II	E1
Calle Capellanes	2	44	I	E4
Calle del Capitán Carlos Haya	1	9	I	E4
Calle del Capitán Carlos Haya	1	9	IV	A1
Calle del Capitán Carlos Haya	1	9	II	E1
Calle del Capitán Carlos Haya	2	8	I	E4

Literal de Vía	Numeración		Mapa	Hojas
	Desde	Hasta		
Calle del Capitán Carlos Haya	2	8	IV	A1
Calle del Capitán Carlos Haya	2	8	II	E1
Calle Carabanchel			I	E3
Calle Carabanchel	1	29	I	E4
Calle Carabanchel	2	24	I	E4
Calle Carabanchel	35	39	I	E3
Trva de Carabanchel	1	9	I	E4
Trva de Carabanchel	2	12	I	E4
Plaza Carlos III	1	4	I	E4
Calle de los Carpinteros			III	A3
Calle de los Carpinteros			I	H4
Calle de los Carpinteros			II	H1
Calle de los Carpinteros	1	3	II	H1
Calle de los Carpinteros	2	8	III	A4
Calle de los Carpinteros	2	8	IV	D1
Calle de los Carpinteros	2	8	I	H5
Calle de los Carpinteros	2	18	II	H1
Calle de los Carpinteros	5	9	I	H4
Calle de los Carpinteros	5	9	III	A3
Calle de los Carpinteros	20	38	III	A3
Calle de los Carpinteros	20	38	I	H4
Plaza de las Carretas	1	3	II	D1
Plaza de las Carretas	1	3	I	D5
Plaza de las Carretas	1	3	IV	A1
Plaza de las Carretas	4	5	IV	A1
Plaza de las Carretas	4	5	I	D5
Plaza de las Carretas	4	5	II	D1
Avda del Casar			I	G3
Avda del Casar	1	9	I	G3
Avda del Casar	2	6	I	G3
Calle Casarrubuelos	2	14	II	D1
Calle Casarrubuelos	2	14	I	D4
Calle Casiopea	1	47	II	C3
Calle Casiopea	2	52	II	C3
Calle Castellón de la Plana			I	F4
Calle Castellón de la Plana	1	25	I	F4
Calle Castellón de la Plana	2	14	I	F4
Calle Castilla	1	15	II	D1
Calle Castilla	1	15	I	D5
Calle Castilla	2	22	II	D1
Calle Castilla	2	22	I	D5
Calle Castillo de Peñarroya	1	17	II	B4
Calle Casto Loarde	1	9	IV	D1
Calle Casto Loarde	1	9	III	A4
Calle Casto Loarde	1	9	I	H5

Literal de Vía	Numeración		Mapa	Hojas
	Desde	Hasta		
Calle Casto Loarde	2	10	I	H5
Calle Casto Loarde	2	10	III	A4
Calle Casto Loarde	2	10	IV	D1
Calle Castro	1	17	I	E3
Trva Castro	2	6	I	E3
Calle Cataluña			I	E4
Calle Cataluña	1	1	I	E4
Calle Cataluña	2	8	I	E4
Calle Cataluña	5	13	I	F4
Calle Cataluña	15	17	I	F3
Calle Cataluña	16	22	I	F4
Calle Cataluña	32	44	I	F3
Avda del Cbllero Triste Figura			III	B2
Avda del Cbllero Triste Figura	7	7	III	B2
Calle Cdte Ernesto Che Guevara	1	1	I	E4
Calle Cdte Ernesto Che Guevara	1	1	IV	A1
Calle Cdte Ernesto Che Guevara	1	1	II	E1
Calle Cdte Ernesto Che Guevara	2	4	II	E1
Calle Cdte Ernesto Che Guevara	2	4	I	E4
Calle Cdte Ernesto Che Guevara	2	4	IV	A1
Calle Ceca a la Meca	2	2	III	B2
Calle Ceca a la Meca	3	3	III	B2
Calle Ceca a la Meca	6	6	III	B2
Calle Cedra			I	E2
Calle Cedra	1	31	I	E2
Calle Cedra	41	43	I	F2
Lugar Cementerio Municipal	1	1	II	D4
Calle los Cerezos	1	9	I	B6
Calle los Cerezos	2	10	I	B6
Calle del Cerro Chico	1	11	II	B3
Calle del Cerro Chico	2	8	II	B3
Calle del Cerro de Buenavista			II	B3
Calle del Cerro de Buenavista	1	23	II	B3
Calle del Cerro de Buenavista	2	24	II	B3
Calle del Cerro de los Ángeles	1	15	II	B3
Calle del Cerro de los Ángeles	2	24	II	B3
Lugar Cerro de los Ángeles			III	C3
Lugar Cerro de los Ángeles	1	5	III	C3
Lugar Cerro de los Ángeles	4	4	III	C3
Calle del Cerro de los Santos	1	15	II	B3
Calle del Cerro de los Santos	2	6	II	B3
Calle del Cerro de San Pedro	1	19	II	B3
Calle del Cerro de San Pedro	2	20	II	B3
Calle del Cerro Herradura			II	C3
Calle del Cerro Herradura	1	43	II	C3

Literal de Vía	Numeración		Mapa	Hojas
	Desde	Hasta		
Calle del Cerro Herradura	2	46	II	C3
Calle Cerros de la Encantada	1	17	II	B4
Calle Cerros de la Encantada	2	18	II	B4
Calle de Cervantes	1	7	I	D5
Calle de Cervantes	1	7	II	D1
Calle de Cervantes	2	14	I	D5
Calle de Cervantes	2	14	II	D1
Calle César Navarro			I	D2
Calle César Navarro	1	5	I	D2
Calle César Navarro	2	2	I	D2
Calle del Ciclismo			II	A3
Calle del Ciclismo	1	9	II	A3
Calle Ciempozuelos			I	D5
Calle Ciempozuelos	1	27	II	D1
Calle Ciempozuelos	1	39	I	D5
Calle Ciempozuelos	2	16	II	D1
Calle Ciempozuelos	2	30	I	D5
Calle Ciempozuelos	18	30	II	D2
Calle Ciempozuelos	29	39	II	D2
Calle de las Ciencias	2	14	II	A3
Calle Cigüeña	1	9	I	C5
Calle del Cine			II	B4
Calle del Cine	1	3	II	B4
Calle del Cine	2	16	II	B4
Calle Ciprés			I	G3
Calle Ciprés	2	10	I	G3
Calle del Circo	1	15	II	B4
Calle del Circo	2	16	II	B4
Calle del Cisne	1	11	II	C1
Calle del Cisne	1	11	I	C5
Calle Ciudad Real	1	13	II	D2
Calle Ciudad Real	1	15	I	D5
Avda de las Ciudades			I	E3
Avda de las Ciudades			I	F3
Avda de las Ciudades			I	G4
Avda de las Ciudades	1	9	I	E3
Avda de las Ciudades	2	12	I	E3
Avda de las Ciudades	13	23	I	F3
Avda de las Ciudades	20	62	I	F3
Avda de las Ciudades	33	37	I	G4
Avda de las Ciudades	104	106	I	G4
Calle del Clarinete	1	13	II	B4
Calle del Clarinete	2	14	II	B4
Calle del Clavel			I	F3
Calle del Clavel	1	3	I	F3

Literal de Vía	Numeración		Mapa	Hojas
	Desde	Hasta		
Calle Cobre	1	79	II	C2
Calle Cobre	1	79	I	C6
Calle Cobre	2	76	I	C6
Calle Cobre	2	76	II	C2
Calle del Colibrí	1	3	II	D1
Calle del Colibrí	1	9	I	C4
Calle de la Colodra			I	H3
Calle de la Colodra			III	A2
Calle de la Colodra	1	5	I	H3
Calle de la Colodra	1	5	III	A2
Calle de la Colodra	2	4	I	H3
Calle de la Colodra	2	4	III	A2
Calle de la Colodra	14	14	III	A2
Calle de la Colodra	14	14	I	H3
Plaza de Colón			I	C4
Plaza de Colón	1	3	I	C4
Plaza de Colón	2	2	I	C4
Calle Comadrona Asunción Fdez.			I	E5
Calle Comadrona Asunción Fdez.			II	E1
Calle Comadrona Asunción Fdez.			IV	B1
Calle Comadrona Asunción Fdez.	1	1	I	E5
Calle Comadrona Asunción Fdez.	1	1	II	E1
Calle Comadrona Asunción Fdez.	1	1	IV	B1
Avda de Comandante J. M. Ripollés			I	E2
Avda de Comandante J. M. Ripollés			I	D1
Avda de Comandante J. M. Ripollés	2	2	I	E2
Avda de Comandante J. M. Ripollés	11	13	I	D1
Calle de la Comedia	1	15	II	B4
Calle de la Comedia	2	16	II	B4
Calle de la Comoe	1	15	III	F2
Calle de la Comoe	2	14	III	F2
Calle Comunicación			III	D1
Calle Comunicación			III	D2
Calle Comunicación	1	5	III	D2
Calle Comunicación	17	17	III	D1
Plaza de las Comunidades	1	15	II	B4
Plaza de las Comunidades	2	16	II	B4
Calle Concepción			I	D5
Calle Concepción			II	D1
Calle Concepción	1	3	I	D5
Calle Concepción	1	3	II	D1
Calle Concepción	2	14	I	D5
Calle Concepción	2	14	II	D1
Calle del Concierto			II	B4
Calle del Concierto	1	15	II	B4

Literal de Vía	Numeración		Mapa	Hojas
	Desde	Hasta		
Calle del Concierto	2	16	II	B4
Calle del Concierto	16	16	II	B4
Calle de la Concordia	1	29	II	B4
Calle de la Concordia	2	30	II	B4
Calle Concha Espina			I	E2
Calle Concha Espina	1	9	I	E2
Calle Concha Espina	2	8	I	E2
Calle del Cóndor	2	12	I	C5
Calle Congo			I	D2
Calle Congo	1	3	I	D2
Calle Congo	4	4	I	D2
Plaza del Congreso	2	8	II	A3
Plaza del Congreso	2	8	I	A6
Plaza de la Constitución	1	2	II	D1
Plaza de la Constitución	1	2	I	D5
Plaza de la Constitución	1	2	IV	A1
Plaza de la Constitución	3	3	II	D1
Plaza de la Constitución	3	3	I	D5
Plaza de la Constitución	3	3	IV	A1
Plaza de la Constitución	4	5	II	D1
Plaza de la Constitución	4	5	I	D5
Plaza de la Constitución	4	5	IV	A1
Plaza de la Constitución	7	8	I	D5
Plaza de la Constitución	7	8	II	D1
Plaza de la Constitución	7	8	IV	A1
Plaza de la Constitución	11	11	II	D1
Plaza de la Constitución	11	11	IV	A1
Plaza de la Constitución	11	11	I	D5
Calle de Consuelo Martín	2	56	II	B1
Calle de Consuelo Martín	29	55	II	B1
Calle de Consuelo Martín	29	55	I	A5
Calle de Consuelo Martín	30	56	I	A5
Calle del Cónsul	1	5	II	E1
Calle del Cónsul	1	5	IV	A1
Calle del Cónsul	1	5	I	E5
Calle del Cónsul	2	6	I	E5
Calle del Cónsul	2	6	IV	A1
Calle del Cónsul	2	6	II	E1
Calle Coral	1	5	I	C6
Calle Coral	1	5	II	C2
Calle Coral	2	6	I	C6
Calle Coral	2	6	II	C2
Calle Córdoba	2	8	I	F4
Calle Corindón	1	63	I	B5
Calle Corindón	2	52	I	B5

Literal de Vía	Numeración		Mapa	Hojas
	Desde	Hasta		
Calle Corindón	21	63	II	B2
Calle Corindón	22	52	II	B2
Plaza Coronel Polanco			II	E1
Plaza Coronel Polanco			IV	A1
Plaza Coronel Polanco			I	E5
Plaza Coronel Polanco	1	2	II	E1
Plaza Coronel Polanco	1	2	I	E5
Plaza Coronel Polanco	1	2	IV	A1
Calle Covadonga	1	21	I	C6
Calle Covadonga	2	24	I	C6
Calle Cráter	1	49	II	B3
Calle Cráter	2	46	II	B3
Calle Crisantemo			I	E3
Calle Crisantemo	1	7	I	E3
Calle Crisantemo	2	6	I	E3
Calle Cronos	1	17	II	B3
Calle Cronos	2	18	II	B3
Calle de la Cruz			II	E1
Calle de la Cruz			I	E4
Calle de la Cruz	2	10	I	E4
Calle de la Cruz	2	10	II	E1
Calle Cuarzo	1	33	I	B5
Calle Cuarzo	2	26	I	B5
Calle Cuarzo	28	52	II	C2
Calle Cuarzo	31	73	II	C2
Calle Cubas	1	7	I	D4
Calle Cubas	2	8	I	D4
Calle Cuenca	1	11	I	E4
Calle Cuenca	1	11	II	E1
Calle Cuenca	2	6	I	E4
Calle Cuenca	2	6	II	E1
Calle de las Cuestas Altas	1	15	I	D5
Calle de las Cuestas Altas	1	15	II	D1
Calle de las Cuestas Bajas	1	13	II	D1
Calle de las Cuestas Bajas	1	13	IV	A1
Calle de las Cuestas Bajas	1	13	I	D5
Calle de las Cuestas Bajas	2	14	II	D1
Calle de las Cuestas Bajas	2	14	I	D5
Calle de las Cuestas Bajas	2	14	IV	A1
Plaza de las Cuestas	1	2	I	D5
Plaza de las Cuestas	1	2	II	D1
Plaza de las Cuestas	1	2	IV	A1
Plaza de las Cuestas	3	8	I	D5
Plaza de las Cuestas	3	8	II	D1
Plaza de las Cuestas	3	8	IV	A1

Literal de Vía	Numeración		Mapa	Hojas
	Desde	Hasta		
Plaza de las Cuestas	9	11	II	D1
Plaza de las Cuestas	9	11	IV	A1
Plaza de las Cuestas	9	11	I	D5
Plaza de las Cuestas	10	10	I	D5
Plaza de las Cuestas	10	10	II	D1
Plaza de las Cuestas	10	10	IV	A1
Calle Cueva de Montesinos	1	17	II	B4
Calle Cueva de Montesinos	2	18	II	B4
Calle Chamberlain			I	C3
Calle Chamberlain	1	1	I	C3
Calle Chamberlain	2	2	I	C3
Avda Chile			I	D3
Avda Chile			I	C3
Avda Chile	1	7	I	C3
Avda Chile	2	2	I	D3
Avda Chile	4	18	I	C3
Plaza Chinchón			III	H2
Plaza Chinchón	1	5	III	H2
Plaza Chinchón	6	7	III	H2
Plaza Chinchón	8	9	III	H2
Calle Chopín	1	37	II	B2
Calle Chopín	1	37	I	B6
Calle Chopín	2	26	I	B6
Calle Chopín	2	26	II	B2
Calle de Churruca	3	3	I	D4
Calle de Churruca	12	20	I	D4
Calle de la Danza	1	13	II	B4
Calle de la Danza	2	14	II	B4
Calle de la Danza	13	13	II	B4
Calle de la Danza	14	14	II	B4
Calle de Daoíz	1	1	I	E4
Calle de Daoíz	2	46	I	E4
Calle de Darío Fo	1	25	III	F1
Calle de Darío Fo	2	8	III	F1
Calle Deltebre	2	24	II	B3
Calle del Deporte			II	A3
Calle del Deporte	1	9	II	A3
Calle del Deporte	2	2	II	A3
Calle de los Depósitos			I	E4
Calle de los Depósitos	1	35	I	E4
Calle de los Depósitos	2	24	I	E4
Trva de los Depósitos	1	3	I	E4
Trva de los Depósitos	2	8	I	E4
Calle del Desarrollo			III	C2
Calle del Desarrollo	1	15	III	C2

Literal de Vía	Numeración		Mapa	Hojas
	Desde	Hasta		
Calle del Descubrimiento			II	B2
Calle del Descubrimiento			I	A6
Calle del Descubrimiento	1	57	II	B2
Calle del Descubrimiento	1	57	I	A6
Calle del Descubrimiento	2	42	II	B2
Calle del Descubrimiento	2	42	I	A6
Plaza del Diamante			II	C2
Plaza del Diamante			I	C6
Plaza del Diamante	1	1	I	C6
Plaza del Diamante	1	1	II	C2
Calle Dian Fossey			IV	G4
Calle Dian Fossey	4	4	IV	G4
Calle Díaz y Barcala	2	2	II	B2
Calle Díaz y Barcala	2	2	I	B6
Calle del Dibujo			II	A4
Calle del Dibujo	18	18	II	A4
Paseo de Diego Martínez Barrio	4	4	II	B2
Paseo de Diego Martínez Barrio	5	5	I	B5
Paseo de Diego Martínez Barrio	5	5	II	B2
Calle Diesel			III	A4
Calle Diesel			III	A5
Calle Diesel			I	H6
Calle Diesel			I	H5
Calle Diesel			II	H2
Calle Diesel			IV	D1
Calle Diesel			IV	D2
Calle Diesel	2	4	II	H1
Calle Diesel	2	4	IV	D1
Calle Diesel	2	4	III	A4
Calle Diesel	2	4	I	H5
Calle Diesel	3	3	IV	D1
Calle Diesel	3	3	I	H5
Calle Diesel	3	3	III	A4
Calle Diesel	5	5	I	H6
Calle Diesel	5	5	IV	D2
Calle Diesel	5	5	II	H2
Calle Diesel	5	5	III	A5
Calle Diesel	13	15	III	A5
Calle Diesel	13	15	IV	D2
Calle Diesel	13	15	I	H6
Calle Diesel	13	15	II	H2
Calle Diesel	30	32	I	H6
Calle Diesel	30	32	II	H2
Calle Diesel	30	32	IV	D2
Calle Diesel	30	32	III	A5

Literal de Vía	Numeración		Mapa	Hojas
	Desde	Hasta		
Calle Dinamarca			I	D2
Calle Dinamarca	1	11	I	D2
Calle Dinamarca	2	14	I	D2
Calle Dionisos	1	19	II	B3
Calle Dionisos	2	20	II	B3
Calle del Diseño	1	5	III	C3
Calle del Diseño	2	4	III	C3
Calle del Diseño	10	10	III	C2
Calle del Diseño	16	16	III	C2
Calle del Diseño	20	22	III	C2
Calle del Diseño	26	26	III	C2
Calle del Doctor Barraquer	1	31	I	F3
Calle del Doctor Barraquer	2	24	I	F3
Calle Doctor Marañón	1	3	I	E4
Calle Doctor Marañón	2	6	I	E4
Plaza Doctor Martín Navarro			I	E3
Plaza Doctor Martín Navarro	1	1	I	E3
Calle Dolomita	1	41	II	C2
Calle Dolomita	1	41	I	B6
Calle Dolomita	2	6	II	C2
Calle Dolores Ibárruri			I	D5
Calle Dolores Ibárruri			II	D1
Calle Dolores Ibárruri	5	13	II	D1
Calle Dolores Ibárruri	5	13	I	D5
Calle de Dolores Valle	1	7	III	F1
Calle de Dolores Valle	2	12	III	F1
Calle Don Agustín de la Cruz	1	1	I	D5
Calle Don Agustín de la Cruz	1	1	IV	A1
Calle Don Agustín de la Cruz	1	1	II	D1
Calle de Don Fadrique	1	3	IV	A1
Calle de Don Fadrique	1	3	II	D1
Calle de Don Fadrique	1	3	I	D5
Calle de Don Fadrique	2	20	IV	A1
Calle de Don Fadrique	2	20	I	D5
Calle de Don Fadrique	2	20	II	D1
Avda Don Juan de Borbón			I	F3
Avda Don Juan de Borbón			I	G3
Avda Don Juan de Borbón	2	2	I	F3
Avda Don Juan de Borbón	2	10	I	G3
Avda Don Juan de Borbón	3	5	I	G3
Avda Don Juan de Borbón	5	13	I	G3
Calle de Doña Anita Martínez	1	3	I	D3
Calle de Doña Anita Martínez	4	4	I	D3
Calle Doña Mariquita la Música	25	47	I	G2
Calle Doña Mariquita la Música	26	48	I	G2

Literal de Vía	Numeración		Mapa	Hojas
	Desde	Hasta		
Calle Doña Romera	1	15	II	D2
Calle Doña Romera	1	15	I	D5
Calle Doña Romera	2	24	II	D2
Calle Doña Romera	2	24	I	D5
Calle Doña Romera	3	7	IV	A2
Calle Doña Romera	6	8	IV	A2
Calle Doña Romera	17	27	IV	A1
Calle Doña Romera	26	34	IV	A1
Calle Doña Romera	32	34	II	E2
Calle Doña Romera	32	34	I	E5
Plaza de Doñana	1	15	II	B3
Plaza de Doñana	2	16	II	B3
Calle de las Dos Doncellas	1	1	III	A2
Calle de las Dos Doncellas	1	1	I	H3
Calle de las Dos Doncellas	6	6	III	A2
Calle Dulce Chacón	1	7	I	C2
Avda de Dulcinea del Toboso			I	H3
Avda de Dulcinea del Toboso			III	A2
Avda de Dulcinea del Toboso	5	7	I	H3
Avda de Dulcinea del Toboso	5	7	III	A2
Avda de Dulcinea del Toboso	8	8	I	H3
Avda de Dulcinea del Toboso	8	8	III	A2
Avda Ébanos			I	F2
Avda Ébanos			I	G3
Avda Ébanos	14	46	I	F2
Avda Ébanos	43	61	I	F2
Avda Ébanos	62	84	I	G3
Avda Ecuador			I	C2
Avda Ecuador	11	11	I	C2
Calle de Edison	1	15	II	H1
Calle de Edison	1	15	IV	D1
Calle de Edison	2	22	II	H1
Calle de Edison	2	22	IV	D1
Calle de Edison	17	57	III	B4
Calle de Edison	24	46	III	B4
Calle de Edison	38	46	IV	E1
Calle de Edison	45	57	IV	E1
Calle Egeo	1	63	II	B3
Calle Egeo	2	60	II	B3
Calle Egeo	31	63	I	A6
Calle Egeo	32	60	I	A6
Calle Egido	1	41	I	E4
Calle Egido	2	18	I	E4
Calle Einstein			I	C3
Calle Einstein	1	3	I	C3

Literal de Vía	Numeración		Mapa	Hojas
	Desde	Hasta		
Calle Einstein	2	2	I	C3
Calle Electra			I	A6
Calle Electra			II	B3
Calle Electra	11	39	II	B3
Calle Electra	11	39	I	A6
Plaza Elio Antonio de Nebrija	1	4	I	F3
Plaza Elio Antonio de Nebrija	5	8	I	F3
Calle Emilia Pardo Bazán	1	1	I	F2
Calle Emilia Pardo Bazán	2	6	I	F2
Calle Emilia Pardo Bazán	7	9	I	E2
Calle Emilia Pardo Bazán	10	10	I	E2
Calle Emilia Pardo Bazán	16	18	I	E2
Calle Emily Balch	1	45	III	E1
Calle Emily Balch	2	44	III	E1
Calle Empedrada	1	9	IV	A1
Calle Empedrada	1	9	I	D5
Calle Empedrada	1	9	II	D1
Calle Empedrada	2	8	IV	A1
Calle Empedrada	2	8	I	D5
Calle Empedrada	2	8	II	D1
Calle Emperador	2	8	II	D1
Calle Emperador	2	8	I	D5
Calle del Empleo	1	23	III	C3
Calle del Empleo	2	22	III	C3
Calle de Encarnación Hernández			I	B5
Calle de Encarnación Hernández			I	B4
Calle de Encarnación Hernández			II	B1
Calle de Encarnación Hernández	4	4	II	B1
Calle de Encarnación Hernández	4	4	I	B5
Calle de Encarnación Hernández	5	5	I	B5
Calle de Encarnación Hernández	5	5	II	B1
Calle de Encarnación Hernández	8	10	II	B1
Calle de Encarnación Hernández	8	10	I	B4
Calle de Encarnación Hernández	19	31	I	B4
Calle de Encarnación Hernández	19	31	II	B1
Calle Encina	1	17	I	F3
Calle Encina	2	18	I	F3
Calle de Enrique Lister			II	B1
Calle de Enrique Lister			I	A4
Calle de Enrique Lister	1	1	I	B4
Calle de Enrique Lister	1	35	II	B1
Calle de Enrique Lister	2	2	I	B4
Calle de Enrique Lister	2	28	II	B1
Calle de Enrique Lister	16	28	I	A4
Calle de Enrique Lister	21	35	I	A4

Literal de Vía	Numeración		Mapa	Hojas
	Desde	Hasta		
Calle Eratóstenes			II	H3
Calle Eratóstenes			IV	E2
Calle Eratóstenes			IV	D2
Calle Eratóstenes			III	B5
Calle Eratóstenes	1	3	I	H6
Calle Eratóstenes	1	7	IV	D2
Calle Eratóstenes	1	7	III	A5
Calle Eratóstenes	1	11	II	H3
Calle Eratóstenes	2	2	I	H6
Calle Eratóstenes	2	8	III	A5
Calle Eratóstenes	2	8	IV	D2
Calle Eratóstenes	2	12	II	H3
Calle Eratóstenes	9	19	III	B5
Calle Eratóstenes	10	20	III	B5
Calle Eratóstenes	13	19	IV	E2
Calle Eratóstenes	14	20	IV	E2
Calle Eric Kandel			II	E6
Calle Eric Kandel			IV	A5
Calle Eric Kandel	1	2	II	E6
Calle Eric Kandel	1	2	IV	A5
Calle Eridano	1	23	II	C3
Calle Eridano	2	20	II	C3
Calle Eros	1	21	II	B3
Calle Eros	2	22	II	B3
Calle del Escaño			I	E4
Calle del Escaño			II	E1
Calle del Escaño	1	29	I	E5
Calle del Escaño	1	45	IV	A1
Calle del Escaño	1	47	II	E1
Calle del Escaño	2	28	I	E5
Calle del Escaño	2	38	IV	A1
Calle del Escaño	2	42	II	E1
Calle del Escaño	36	42	I	E4
Calle del Escaño	37	47	I	E4
Plaza del Escorial			III	H2
Plaza del Escorial	1	12	III	H2
Plaza Escuelas Pías			IV	A1
Plaza Escuelas Pías			I	D5
Plaza Escuelas Pías			II	D1
Plaza Escuelas Pías	1	2	II	D1
Plaza Escuelas Pías	1	2	IV	A1
Plaza Escuelas Pías	1	2	I	D5
Plaza Escuelas Pías	3	3	II	D1
Plaza Escuelas Pías	3	3	I	D5
Plaza Escuelas Pías	3	3	IV	A1

Literal de Vía	Numeración		Mapa	Hojas
	Desde	Hasta		
Plaza Escuelas Pías	4	5	II	D1
Plaza Escuelas Pías	4	5	I	D5
Plaza Escuelas Pías	4	5	IV	A1
Plaza Escuelas Pías	6	7	I	D5
Plaza Escuelas Pías	6	7	II	D1
Plaza Escuelas Pías	6	7	IV	A1
Trva de las Escuelas Pías	1	1	I	D5
Trva de las Escuelas Pías	1	1	IV	A1
Trva de las Escuelas Pías	1	1	II	D1
Calle de la Escultura			II	B3
Calle de la Escultura	12	12	II	B3
Avda de España			I	E4
Avda de España			I	F3
Avda de España	1	3	I	E4
Avda de España	2	12	I	E4
Avda de España	5	35	I	F4
Avda de España	16	44	I	F4
Avda de España	53	57	I	F3
Avda de España	66	66	I	F3
Plaza de España			I	E4
Plaza de España			II	E1
Plaza de España	1	2	I	E4
Plaza de España	3	5	I	E4
Plaza de España	4	7	I	E4
Plaza de España	6	7	II	E1
Calle del Espectáculo	1	13	II	B4
Calle del Espectáculo	2	14	II	B4
Calle Esperanza	1	7	II	D1
Calle Esperanza	1	7	IV	A1
Calle Esperanza	1	7	I	D5
Calle Esperanza	2	2	I	D5
Calle Esperanza	2	2	IV	A1
Calle Esperanza	2	2	II	D1
Calle Espiga			II	C3
Calle Espiga	1	45	II	C3
Calle Espiga	2	52	II	C3
Paseo de la Estación			I	E3
Paseo de la Estación			I	D3
Paseo de la Estación			I	D4
Paseo de la Estación	2	14	I	D4
Paseo de la Estación	13	17	I	D3
Paseo de la Estación	21	27	I	E3
Paseo de la Estación	22	26	I	D3
Paseo de la Estación	31	35	I	E3
Plaza de las Estalactitas			II	C2

Literal de Vía	Numeración		Mapa	Hojas
	Desde	Hasta		
Plaza de las Estalactitas	1	1	II	C2
Calle Esteatita	1	49	I	C6
Calle Esteatita	1	49	II	C2
Calle Esteatita	2	34	II	C2
Calle Esteatita	2	34	I	C6
Calle Estilo	9	9	III	D1
Calle de la Estrategia			III	C2
Calle de la Estrategia	4	8	III	C2
Calle Estudiantes			II	C1
Calle Estudiantes			II	D1
Calle Estudiantes			I	C4
Calle Estudiantes	1	7	I	D4
Calle Estudiantes	1	11	II	D1
Calle Estudiantes	2	12	I	D4
Calle Estudiantes	2	24	II	D1
Calle Estudiantes	13	21	II	C1
Calle Estudiantes	13	21	I	C4
Calle Estudiantes	20	48	I	C4
Calle Estudiantes	32	48	II	C1
Calle de los Eucaliptos	1	7	II	B3
Calle de los Eucaliptos	1	7	I	B6
Calle de los Eucaliptos	2	24	I	B6
Calle de los Eucaliptos	2	24	II	B3
Calle Eugenio Serrano	1	21	I	D4
Calle Eugenio Serrano	1	59	II	D1
Calle Eugenio Serrano	2	18	I	D4
Calle Eugenio Serrano	2	52	II	D1
Calle Eugenio Serrano	57	59	I	C5
Avda de Europa			II	B4
Avda de Europa			II	A3
Avda de Europa			I	A6
Avda de Europa			II	A2
Avda de Europa	1	155	II	B4
Avda de Europa	2	152	II	B4
Avda de Europa	168	276	II	A3
Avda de Europa	171	279	II	A3
Avda de Europa	266	284	I	A6
Avda de Europa	273	279	I	A6
Avda de Europa	279	285	II	A2
Avda de Europa	279	285	I	A6
Avda de Europa	284	284	II	A2
Calle de Extremadura	1	1	I	F3
Calle de Extremadura	2	32	I	F4
Calle de Extremadura	7	45	I	F4
Calle Faisán	1	13	I	C5

Literal de Vía	Numeración		Mapa	Hojas
	Desde	Hasta		
Calle Faisán	2	8	I	C5
Avda Fco. Fdez. Ordóñez			I	F3
Avda Fco. Fdez. Ordóñez	1	17	I	F3
Avda Fco. Fdez. Ordóñez	2	4	I	F3
Avda de Federica Montseny			I	E3
Avda de Federica Montseny	1	1	I	E3
Paseo de Federico Melchor			I	A5
Paseo de Federico Melchor	6	6	I	A5
Calle Fedra	1	9	I	A6
Calle Fedra	2	12	I	A6
Paseo Felipe Calleja			I	D4
Paseo Felipe Calleja			II	D1
Paseo Felipe Calleja	1	3	II	D1
Paseo Felipe Calleja	1	13	I	D4
Paseo Felipe Calleja	2	2	II	D1
Paseo Felipe Calleja	2	2	I	D4
Calle Felipe de África	2	2	I	E2
Calle de Felipe Estévez			I	D4
Calle de Felipe Estévez	1	3	IV	A1
Calle de Felipe Estévez	1	23	II	D1
Calle de Felipe Estévez	2	8	IV	A1
Calle de Felipe Estévez	2	28	II	D1
Calle de Felipe Estévez	5	23	I	D4
Calle de Felipe Estévez	10	28	I	D4
Calle Fénix			II	B3
Calle Fénix	1	11	II	B3
Calle Fénix	2	46	II	B3
Calle de Fernando Barrachina	17	39	I	C4
Calle de Fernando Barrachina	24	50	I	C4
Calle Fernando Trueba	1	39	I	C3
Calle Fernando Trueba	2	40	I	C3
Calle Ferrocarril			II	D1
Calle Ferrocarril			II	D2
Calle Ferrocarril			I	D4
Calle Ferrocarril			I	D5
Calle Ferrocarril	1	35	II	D1
Calle Ferrocarril	2	4	I	D4
Calle Ferrocarril	3	47	I	D5
Calle Ferrocarril	4	52	II	D1
Calle Ferrocarril	14	62	I	D5
Calle Ferrocarril	43	47	II	D2
Calle Ferrocarril	51	51	II	D2
Calle Ferrocarril	62	62	II	D2
Calle Filipinas	1	3	I	D2
Calle Filipinas	2	8	I	D2

Literal de Vía	Numeración		Mapa	Hojas
	Desde	Hasta		
Calle Finlandia	1	19	I	D2
Calle Finlandia	2	22	I	D2
Calle de la Física			II	A3
Calle de la Física	1	11	II	A3
Calle de la Física	2	10	II	A3
Calle del Flamenco	1	15	II	B4
Calle del Flamenco	2	16	II	B4
Calle del Flamenco	16	16	II	B4
Calle Flor de Lis	2	6	I	E3
Calle Fluorita	1	51	II	C2
Calle Fluorita	1	51	I	C6
Calle Fluorita	2	52	I	C6
Calle Fluorita	2	52	II	C2
Calle Formación	6	18	III	D1
Calle Fornax	1	39	II	C3
Calle Francia			I	D2
Calle Francia	1	53	I	D2
Calle Francia	2	66	I	D2
Calle Francisca Sauquillo	1	5	I	G2
Calle Francisca Sauquillo	4	6	I	G2
Calle de Francisco Chico Mendes			III	E1
Calle de Francisco Chico Mendes			III	F1
Calle de Francisco Chico Mendes			III	F2
Calle de Francisco Chico Mendes	1	33	III	F2
Calle de Francisco Chico Mendes	2	84	III	F2
Calle de Francisco Chico Mendes	35	41	III	F1
Calle de Francisco Chico Mendes	55	71	III	E1
Calle de Francisco Chico Mendes	86	136	III	E1
Calle Francisco Gasco Santillán			II	H1
Calle Francisco Gasco Santillán			I	H5
Calle Francisco Gasco Santillán			III	A4
Calle Francisco Gasco Santillán			IV	D1
Calle Francisco Gasco Santillán	2	2	IV	D1
Calle Francisco Gasco Santillán	2	2	II	H1
Avda de Francisco Largo Caballero	1	7	II	B2
Avda de Francisco Largo Caballero	2	4	I	B5
Avda de Francisco Largo Caballero	2	10	II	B2
Avda de Francisco Largo Caballero	7	7	I	A6
Calle Francisco Rabal	2	6	I	E5
Calle Francisco Rabal	2	6	IV	A1
Calle Francisco Rabal	2	6	II	E1
Calle de Franklin			III	B4
Calle de Franklin			IV	E1
Calle de Franklin	1	3	IV	E1
Calle de Franklin	1	5	III	B4

Literal de Vía	Numeración		Mapa	Hojas
	Desde	Hasta		
Calle de Franklin	2	32	IV	E2
Calle de Franklin	6	32	III	B5
Calle de Franklin	11	17	IV	E2
Calle de Franklin	13	17	III	B5
Calle de Fray Diego Ruiz	1	19	II	D1
Calle de Fray Diego Ruiz	1	25	I	D5
Calle de Fray Diego Ruiz	2	20	II	D1
Calle de Fray Diego Ruiz	2	20	I	D5
Calle Frida Kahlo	1	7	I	G3
Calle Fuenlabrada			I	D5
Calle Fuenlabrada			II	D1
Calle Fuenlabrada	1	19	II	D1
Calle Fuenlabrada	1	27	I	D5
Calle Fuenlabrada	2	40	II	D1
Calle Fuenlabrada	2	54	I	D5
Calle Fuenlabrada	21	27	II	D2
Calle Fuenlabrada	42	54	II	D2
Plaza de la Fuente			III	H2
Plaza de la Fuente	1	11	III	H2
Plaza de la Fuente	11	13	III	H2
Avda de las Fuerzas Armadas			IV	A1
Avda de las Fuerzas Armadas			I	E5
Avda de las Fuerzas Armadas			II	E2
Avda de las Fuerzas Armadas	1	17	II	D2
Avda de las Fuerzas Armadas	2	6	II	D2
Avda de las Fuerzas Armadas	4	6	I	D5
Avda de las Fuerzas Armadas	4	10	IV	A2
Avda de las Fuerzas Armadas	9	17	I	D5
Avda de las Fuerzas Armadas	9	25	IV	A2
Avda de las Fuerzas Armadas	27	33	II	E2
Avda de las Fuerzas Armadas	27	35	I	E5
Avda de las Fuerzas Armadas	35	35	IV	A1
Calle de los Fundidores			III	B3
Calle de los Fundidores	1	29	III	A3
Calle de los Fundidores	2	8	III	A3
Calle de los Fundidores	34	40	III	B3
Calle de los Fundidores	49	95	III	B3
Calle del Fútbol			II	A3
Calle del Fútbol	1	9	II	A3
Calle del Fútbol	2	10	II	A3
Calle Gabriel y Galán	1	5	II	D1
Calle Gabriel y Galán	1	5	I	D4
Calle Gabriel y Galán	2	4	I	D4
Calle Gabriel y Galán	2	4	II	D1
Calle Gabriela Mistral	1	1	I	E2

Literal de Vía	Numeración		Mapa	Hojas
	Desde	Hasta		
Calle Gabriela Mistral	2	6	I	E2
Calle Gabriela Mistral	3	7	I	F2
Calle Gabriela Mistral	10	10	I	F2
Calle Galdós	1	13	II	C1
Calle Galdós	1	13	I	C4
Calle Galdós	2	22	II	C1
Calle Galdós	2	22	I	C4
Calle del Galgo Corredor			I	H3
Calle del Galgo Corredor			III	A2
Calle Galicia	1	21	I	F4
Calle Galicia	2	24	I	F4
Avda de Galileo Galilei			II	H4
Avda de Galileo Galilei			IV	D4
Avda de Galileo Galilei	1	1	II	H4
Avda de Galileo Galilei	1	1	IV	D4
Avda de Galileo Galilei	2	2	II	H4
Avda de Galileo Galilei	2	2	IV	D4
Avda de Galileo Galilei	5	5	II	H4
Avda de Galileo Galilei	5	5	IV	D3
Avda de Galileo Galilei	9	13	III	B6
Calle Gálvez			I	E4
Calle Gálvez	1	23	I	E4
Calle Gálvez	2	12	I	E4
Calle de Gandhi	1	41	III	E1
Calle de Gandhi	2	38	III	E1
Calle Garajonay	1	13	II	B4
Calle de García Lorca			II	C3
Calle de García Lorca	1	47	II	C3
Calle de García Lorca	2	48	II	C3
Calle Garcilaso			II	D1
Calle Garcilaso			I	D5
Calle Garcilaso	1	19	I	D4
Calle Garcilaso	1	89	II	D1
Calle Garcilaso	2	16	I	D4
Calle Garcilaso	2	74	II	D1
Calle Garcilaso	34	74	I	D5
Calle Garcilaso	41	89	I	D5
Calle Garza	1	9	I	C5
Calle Garza	1	9	II	C1
Calle de Gaudí			I	E2
Calle de Gaudí	2	12	I	E2
Calle de Gaudí	9	9	I	E3
Calle de Gaudí	22	24	I	E3
Calle del General Castaños	1	9	I	E4
Calle del General Castaños	2	12	I	E4

Literal de Vía	Numeración		Mapa	Hojas
	Desde	Hasta		
Calle del General Castaños	17	33	I	D4
Calle del General Castaños	20	38	I	D4
Calle del General Miaja			II	B1
Calle del General Miaja			I	B4
Calle del General Miaja	3	3	I	B4
Calle del General Miaja	3	3	II	B1
Avda General Palacio	1	5	II	E1
Avda General Palacio	1	5	I	E4
Avda General Palacio	2	14	II	E1
Avda General Palacio	2	14	I	E4
Plaza del General Palacio			I	E4
Plaza del General Palacio			II	E1
Plaza del General Palacio	1	5	II	E1
Plaza del General Palacio	1	5	I	E4
Plaza del General Palacio	2	2	I	E4
Plaza del General Palacio	2	2	II	E1
Plaza del General Palacio	6	7	II	E1
Plaza del General Palacio	6	7	I	E4
Plaza del General Palacio	8	11	I	E4
Plaza del General Palacio	8	11	II	E1
Plaza del General Palacio	12	13	II	E1
Plaza del General Palacio	12	13	I	E4
Calle General Pingarrón			I	D4
Calle General Pingarrón			II	D1
Calle General Pingarrón	1	7	II	D1
Calle General Pingarrón	2	4	II	D1
Calle General Pingarrón	4	10	I	D4
Calle General Pingarrón	9	13	I	D4
Calle Generalife	1	35	I	G3
Calle Generalife	2	22	I	G3
Calle del Geranio	2	12	I	E3
Calle Gerona	1	3	I	F4
Calle Gerona	2	2	I	F4
Calle Gertrude Elión			II	C5
Calle Gertrude Elión	3	3	II	C5
Calle Gertrude Elión	6	6	II	C5
Calle de Getafe			III	H2
Calle de Getafe	2	18	III	H2
Avda de Gibraltar			I	E4
Avda de Gibraltar	2	8	I	E4
Calle Giganta Andandona			I	H3
Calle Giganta Andandona			III	A2
Calle Giganta Andandona	3	3	I	H3
Calle Giganta Andandona	3	3	III	A2
Calle Giganta Andandona	4	6	I	H3

Literal de Vía	Numeración		Mapa	Hojas
	Desde	Hasta		
Calle Giganta Andandona	4	6	III	A2
Calle de la Gimnasia			II	A3
Calle de la Gimnasia	1	9	II	A3
Calle de la Gimnasia	2	10	II	A3
Calle Giralda	1	35	I	G3
Calle Giralda	2	32	I	G3
Calle Gladiolo			I	E3
Calle Gladiolo	1	9	I	E3
Calle Gladiolo	2	10	I	E3
Calle Gladiolo	15	15	I	E3
Calle Glaser	1	1	I	C3
Calle Glaser	4	4	I	C3
Calle de Góngora	1	27	II	C3
Calle de Góngora	2	28	II	C3
Calle del Grabado			II	A4
Calle del Grabado	14	14	II	A4
Calle Grafito	1	23	I	B5
Calle Grafito	2	22	I	B5
Calle Grafito	24	48	II	C2
Calle Grafito	25	49	II	C2
Calle Granada			I	F4
Calle Granada	1	3	I	F4
Calle Granate	1	61	I	C5
Calle Granate	2	58	I	C5
Calle Granate	27	61	II	C2
Calle Granate	30	58	II	C2
Calle de Grazalema	1	25	III	E2
Calle de Grazalema	2	26	III	E2
Calle de Grazia Deledda			III	G2
Calle de Grazia Deledda	5	9	III	G2
Calle de Grazia Deledda	6	38	III	G2
Calle Grecia	1	11	I	D2
Calle Grecia	2	12	I	D2
Calle del Greco			II	D2
Calle del Greco	1	1	II	D2
Calle del Greco	1	1	I	D5
Calle del Greco	2	8	I	D5
Calle del Greco	2	10	II	D2
Calle de Gregorio Basto Goyito	5	7	II	C2
Calle de Gregorio Basto Goyito	5	7	I	C6
Calle Griñón	1	15	I	D4
Calle Griñón	2	14	I	D4
Calle de Groenlandia			III	F1
Calle de Groenlandia	1	41	III	F1
Calle de Groenlandia	6	6	III	F1

Literal de Vía	Numeración		Mapa	Hojas
	Desde	Hasta		
Calle Guadalajara	1	7	I	D5
Calle Guadalajara	1	7	II	D1
Calle Guadalajara	1	7	IV	A1
Calle Guadalajara	2	4	II	D1
Calle Guadalajara	2	4	I	D5
Calle Guadiana	1	11	II	B4
Calle Guadiana	2	12	II	B4
Calle Guanabacoa	1	5	I	C3
Calle Guanabacoa	2	12	I	C2
Calle Guanabacoa	9	15	I	C2
Calle de la Guarda Cuidadosa			III	A2
Calle de la Guarda Cuidadosa	1	1	III	A2
Calle de la Guarda Cuidadosa	2	8	III	A2
Calle Guatemala	1	27	I	C3
Calle Guiñol	1	15	II	B4
Calle Guiñol	2	16	II	B4
Calle Guipúzcoa	2	6	I	D5
Calle Guipúzcoa	2	6	II	D1
Calle de la Guitarra			II	B4
Calle de la Guitarra	2	16	II	B4
Calle Gunter	1	7	II	H2
Calle Gunter	1	7	III	A5
Calle Gunter	1	7	IV	D2
Calle Gutemberg			II	H3
Calle Gutemberg	1	3	II	H2
Calle Gutemberg	2	16	II	H2
Calle Gutemberg	12	16	III	A5
Calle Gutemberg	12	20	IV	D2
Calle Gutemberg	22	22	II	H3
Calle Gutemberg	23	23	II	H3
Calle Helen Keller	1	5	I	F2
Calle Helen Keller	2	8	I	F2
Calle de Helena Rubinstein	2	6	IV	E3
Calle Hermanos Álvarez Quintero			I	C4
Calle Hermanos Álvarez Quintero	1	21	I	C4
Calle Hermanos Álvarez Quintero	2	22	I	C4
Calle de Hermanos Lumiere	2	22	IV	E2
Calle de Hermanos Lumiere	8	22	III	B5
Calle Hermes	1	17	II	B3
Calle Hermes	2	18	II	B3
Calle Hernán Cortés	1	15	II	D1
Calle Hernán Cortés	2	24	II	D1
Calle de los Herreros	41	43	III	B3
Calle de los Herreros	48	54	III	B3
Calle Hidra	1	35	II	C3

Literal de Vía	Numeración		Mapa	Hojas
	Desde	Hasta		
Calle Hidra	2	24	II	C3
Calle de la Higuera	1	7	I	F2
Calle de la Higuera	2	8	I	F2
Calle las Hilanderas			IV	E1
Calle las Hilanderas			III	B4
Calle las Hilanderas			III	B3
Calle las Hilanderas	1	5	IV	E1
Calle las Hilanderas	1	5	III	B4
Calle las Hilanderas	15	15	III	B3
Calle de Hipatía			IV	E3
Calle de Hipatía	2	2	III	B5
Calle de Hipatía	4	4	IV	E3
Calle Hiperión	1	11	II	B3
Calle Hiperión	2	22	II	B3
Calle de la Hípica			II	A3
Calle de la Hípica	1	7	II	A3
Calle de la Hípica	2	8	II	A3
Calle de la Historia			II	A3
Calle de la Historia	1	13	II	A3
Calle de la Historia	2	14	II	A3
Calle de las Hoces del Gabriel	1	61	III	F1
Calle de las Hoces del Gabriel	2	42	III	F1
Calle del Hockey			II	A3
Calle del Hockey	1	7	II	A3
Calle del Hockey	2	8	II	A3
Calle Honduras	1	3	I	C3
Calle Hormigo	1	3	I	D5
Calle Hormigo	1	3	II	D1
Calle Hormigo	1	3	IV	A1
Calle Hormigo	2	22	IV	A1
Calle Hormigo	2	22	II	D1
Calle Hormigo	2	22	I	D5
Calle Hormigo	7	13	I	D5
Calle Hormigo	7	13	IV	A1
Calle Hormigo	7	13	II	D1
Calle Horno	1	9	IV	A1
Calle Horno	1	9	II	E1
Calle Horno	1	9	I	E5
Calle Horno	2	4	II	E1
Calle Horno	2	4	IV	A1
Calle Horno	2	4	I	E5
Calle Hortensia	1	9	I	E3
Calle Hortensia	2	2	I	E3
Calle del Hospital de San José	1	83	IV	A1
Calle del Hospital de San José	2	32	IV	A1

Literal de Vía	Numeración		Mapa	Hojas
	Desde	Hasta		
Calle del Hospital de San José	20	32	I	E5
Calle del Hospital de San José	20	32	II	E1
Calle del Hospital de San José	25	83	II	E1
Calle del Hospital de San José	25	83	I	E5
Trva del Hospital de San José	1	13	IV	A1
Trva del Hospital de San José	1	13	I	E5
Trva del Hospital de San José	1	13	II	E1
Trva del Hospital de San José	2	12	I	E5
Trva del Hospital de San José	2	12	II	E1
Trva del Hospital de San José	2	12	IV	A1
Calle Hospitalet de Llobregat	1	7	I	F4
Calle Hospitalet de Llobregat	2	18	I	F4
Calle Huertos	1	25	I	E4
Calle Huertos	2	18	I	E4
Calle Huesca	1	9	I	F4
Calle Huesca	2	10	I	F4
Calle Humanes			I	D4
Calle Humanes	2	12	I	D4
Calle Iciar Bollaín	2	8	I	D3
Plaza de la Iglesia			III	G1
Plaza de la Iglesia			III	F1
Plaza de la Iglesia	3	3	III	F1
Plaza de la Iglesia	5	5	III	G1
Calle de Ignacio Gallego	2	40	II	B1
Calle de Ignacio Gallego	19	35	I	A4
Calle de Ignacio Gallego	19	35	II	B1
Calle de Ignacio Gallego	22	40	I	A4
Paseo de Ignacio Hidalgo de Cisner	3	5	II	B2
Paseo de Ignacio Hidalgo de Cisner	3	5	I	B5
Paseo de Ignacio Hidalgo de Cisner	4	6	II	B2
Paseo de Ignacio Hidalgo de Cisner	4	6	I	B5
Calle de Ignacio Sánchez Coy	2	4	II	B2
Calle de Ignacio Sánchez Coy	4	4	I	A6
Calle de la Ilustración			I	E4
Calle de la Ilustración	1	3	I	E4
Calle de la Ilustración	2	2	I	E4
Calle el Indiano	1	79	III	F1
Calle el Indiano	2	62	III	F1
Avda del Ingenioso Hidalgo			III	A2
Avda del Ingenioso Hidalgo			I	H3
Avda del Ingenioso Hidalgo	3	5	I	H3
Avda del Ingenioso Hidalgo	3	5	III	A2
Calle Inmaculada	1	3	III	F1
Calle de la Innovación	1	7	III	C3
Calle de la Innovación	13	21	III	C2

Literal de Vía	Numeración		Mapa	Hojas
	Desde	Hasta		
Calle de la Innovación	16	18	III	C2
Calle de la Ínsula Barataria			III	B2
Calle de la Ínsula Barataria	5	5	III	B2
Calle de la Ínsula Malindrania	2	6	I	H3
Calle de la Ínsula Malindrania	2	6	III	A2
Calle de la Ínsula Malindrania	9	9	III	A2
Calle de la Ínsula Malindrania	9	9	I	H3
Calle de la Invención	1	21	III	C3
Calle de la Invención	2	20	III	C3
Calle Investigación	1	9	III	D2
Calle Investigación	2	8	III	D2
Calle Irene Joliot-Curie	2	2	IV	E1
Calle Irene Joliot-Curie	2	2	III	B4
Calle Irlanda	1	11	I	D2
Calle Irlanda	2	14	I	D2
Avda Isaac Newton			IV	E3
Avda Isaac Newton			III	B6
Avda Isaac Newton	1	7	III	B6
Avda Isaac Newton	1	7	IV	E3
Avda Isaac Newton	8	8	IV	E3
Avda Isaac Newton	8	8	III	B6
Calle de Isaac Peral	1	5	I	E4
Calle de Isaac Peral	2	8	I	E4
Calle Isabel Allende			I	F2
Calle Isabel Allende	1	9	I	F2
Calle Isabel Allende	2	4	I	F2
Avda de Isabel de Palencia			II	A2
Avda de Isabel de Palencia			I	A6
Avda de Isabel de Palencia	1	7	II	A2
Avda de Isabel de Palencia	1	7	I	A6
Gta Isidro Parejo Risco			I	D4
Gta Isidro Parejo Risco			II	D1
Gta Isidro Parejo Risco	1	5	I	D4
Gta Isidro Parejo Risco	1	5	II	D1
Calle Isla de Bohol			II	B4
Calle Isla de Bohol	2	2	II	B4
Calle de la Isla de Pascua			II	A3
Calle de la Isla de Pascua	2	6	II	A3
Calle Islandia	1	11	I	D2
Calle de las Islas Antípodas			II	B4
Calle de las Islas Antípodas	1	63	II	B4
Calle de las Islas Antípodas	81	81	II	A4
Calle de las Islas Azores	1	15	II	B4
Calle de las Islas Bahamas	1	1	II	A3
Calle de las Islas Baleares	1	33	II	B4

Literal de Vía	Numeración		Mapa	Hojas
	Desde	Hasta		
Calle de las Islas Baleares	2	16	II	B4
Calle de las Islas Bermudas	1	9	II	B4
Calle de las Islas Bermudas	2	12	II	B4
Calle de las Islas Caimán	1	63	II	A3
Calle de las Islas Caimán	2	16	II	A3
Calle de las Islas Canarias			II	A4
Calle de las Islas Canarias			II	A3
Calle de las Islas Canarias	1	95	II	B4
Calle de las Islas Canarias	2	82	II	B4
Calle de las Islas Canarias	92	104	II	A4
Calle de las Islas Canarias	106	156	II	A3
Calle de las Islas Canarias	113	133	II	A4
Calle de las Islas Canarias	147	151	II	A3
Calle de las Islas Carolinas	1	15	II	B4
Calle de las Islas Carolinas	2	32	II	B4
Calle de las Islas Cíes	1	1	II	B4
Calle de las Islas Cíes	2	10	II	B4
Calle de las Islas Cocos	2	8	II	A3
Calle de las Islas Chafarinas	1	3	II	A3
Calle de las Islas Chonos	1	9	II	A3
Calle de las Islas Dálmatas	1	3	II	A3
Calle de las Islas Dálmatas	2	10	II	A3
Calle de las Islas de Cabo Verde	1	11	II	A3
Calle de las Islas del Maíz	1	31	II	A3
Calle de las Islas del Maíz	2	28	II	A3
Calle de las Islas Galápagos	1	33	III	E1
Calle de las Islas Galápagos	2	34	III	E1
Calle de las Islas Guaitecas	1	23	II	A4
Calle de las Islas Guaitecas	2	2	II	A4
Calle de las Islas Hawai	1	23	II	A3
Calle de las Islas Hawai	2	42	II	A3
Calle de las Islas Kuriles	1	1	II	A3
Calle de las Islas Kuriles	2	12	II	A3
Calle de las Islas Lealtad	1	15	II	B4
Calle de las Islas Lealtad	2	18	II	B4
Calle de las Islas Madeira	1	25	II	B4
Calle de las Islas Madeira	2	30	II	B4
Calle de las Islas Malvinas	2	68	II	B4
Calle de las Islas Malvinas	82	128	II	A4
Calle de las Islas Marías	1	17	II	A3
Calle de las Islas Marías	2	22	II	A3
Calle de las Islas Mascareñas	1	9	II	A4
Calle de las Islas Mascareñas	2	8	II	A4
Calle de las Islas Orchila			II	A3
Calle de las Islas Orchila	2	14	II	A3

Literal de Vía	Numeración		Mapa	Hojas
	Desde	Hasta		
Calle de las Islas Salomón			II	B4
Calle de las Islas Salomón	4	10	II	B4
Calle de las Islas Samoa	2	2	II	A3
Calle de las Islas Testigos	1	7	II	A3
Calle de las Islas Testigos	2	6	II	A3
Calle de las Islas Tonga	1	9	II	A3
Calle de las Islas Tonga	2	14	II	A3
Calle de las Islas Vírgenes	1	19	III	F2
Calle de las Islas Vírgenes	2	22	III	F2
Calle de Jacinto Benavente			I	D4
Calle de Jacinto Benavente	1	21	I	D4
Calle de Jacinto Benavente	2	28	I	D4
Trva de Jacinto Benavente			I	D4
Trva de Jacinto Benavente	1	1	I	D4
Calle Jacinto	1	1	I	E3
Calle Jacinto	2	4	I	E3
Calle de Jardiel Poncela	1	1	I	D4
Calle de Jardiel Poncela	2	6	I	D4
Calle Jardines			I	D5
Calle Jardines			IV	A1
Calle Jardines			II	D1
Calle Jardines	1	23	IV	A1
Calle Jardines	1	23	II	D1
Calle Jardines	1	23	I	D5
Calle Jardines	2	16	II	D1
Calle Jardines	2	16	I	D5
Calle Jardines	2	16	IV	A1
Avda de Javier Bueno	1	1	II	A2
Avda de Javier Bueno	1	1	I	A5
Calle Jesús del Gran Poder			III	G1
Calle Jesús del Gran Poder	1	31	III	G1
Calle Jesús del Gran Poder	2	18	III	G1
Plaza Jiménez Díaz	1	3	I	F3
Plaza Jiménez Díaz	4	12	I	F3
Plaza Jiménez Díaz	11	11	I	F3
Calle de Jiménez e Iglesias	1	15	I	E4
Calle de Jiménez e Iglesias	2	14	I	E4
Calle de Joan Font			I	D3
Calle de Joan Font	1	7	I	D3
Calle de Joan Font	2	4	I	D3
Calle de Joan Font	13	13	I	D3
Calle Joan Miró	1	1	I	D1
Paseo de John Lennon			III	A4
Paseo de John Lennon			IV	D1
Paseo de John Lennon			IV	C1

Literal de Vía	Numeración		Mapa	Hojas
	Desde	Hasta		
Paseo de John Lennon			I	H5
Paseo de John Lennon			II	G1
Paseo de John Lennon			II	H1
Paseo de John Lennon	1	1	III	A4
Paseo de John Lennon	1	1	II	G1
Paseo de John Lennon	1	1	I	H5
Paseo de John Lennon	1	1	IV	C1
Paseo de John Lennon	2	6	III	A4
Paseo de John Lennon	2	6	I	H5
Paseo de John Lennon	4	12	II	H1
Paseo de John Lennon	4	12	IV	D1
Calle Jorge Manrique			II	B3
Calle Jorge Manrique	1	43	II	B3
Calle Jorge Manrique	2	48	II	B3
Calle de José Antonio Aguirre			II	B1
Calle de José Antonio Aguirre			I	B5
Calle de José Antonio Aguirre	2	2	I	B5
Calle de José Antonio Aguirre	3	3	II	B1
Calle de José Antonio Aguirre	3	3	I	B5
Calle José Barrilero	1	1	II	E1
Calle José Barrilero	1	1	IV	A1
Calle José Barrilero	2	6	IV	A1
Calle José Barrilero	2	6	II	E1
Calle de José de Churriguera	1	7	I	F2
Calle de José de Churriguera	2	4	I	F2
Calle de José Díaz	19	25	I	A5
Calle de José Echegaray	1	5	III	F2
Calle de José Echegaray	2	12	III	F2
Calle de José Echegaray	9	9	III	F2
Calle de José Echegaray	13	31	III	F2
Calle de José Echegaray	22	22	III	F2
Calle de José Echegaray	59	59	III	E2
Paseo de José Giral	1	1	I	A5
Paseo de José Giral	3	3	II	A2
Calle de José Hierro	7	7	II	C3
Calle José Luis Gallego	1	43	II	B3
Calle José Luis Gallego	2	30	II	B3
Calle José Luis Garci	1	5	I	D3
Calle José María Pérez Peridis	1	1	I	D4
Calle José María Pérez Peridis	2	2	I	D4
Calle de José Ortega Heredia Manz	1	1	IV	A1
Calle de José Ortega Heredia Manz	1	1	I	E5
Calle de José Ortega Heredia Manz	1	1	II	E1
Calle de José Ortega Heredia Manz	2	2	II	E1
Calle de José Ortega Heredia Manz	2	2	I	E5

Literal de Vía	Numeración		Mapa	Hojas
	Desde	Hasta		
Calle de José Ortega Heredia Manz	2	2	IV	A1
Calle Juan Bautista de Alderete			I	D2
Calle de Juan Butragueño	1	7	II	E1
Calle de Juan Butragueño	1	7	I	E5
Calle de Juan Butragueño	1	7	IV	A1
Calle de Juan Butragueño	2	16	I	E5
Calle de Juan Butragueño	2	16	II	E1
Calle de Juan Butragueño	2	16	IV	A1
Avda de Juan Carlos I			II	B2
Avda de Juan Carlos I			I	B6
Avda de Juan Carlos I			I	A6
Avda de Juan Carlos I			II	B3
Avda de Juan Carlos I			II	C2
Avda de Juan Carlos I			I	C6
Avda de Juan Carlos I	1	5	II	B2
Avda de Juan Carlos I	1	5	I	B6
Avda de Juan Carlos I	2	8	II	C2
Avda de Juan Carlos I	2	8	I	C6
Avda de Juan Carlos I	7	11	II	B3
Avda de Juan Carlos I	8	12	I	B6
Avda de Juan Carlos I	8	14	II	B2
Avda de Juan Carlos I	14	16	I	A6
Avda de Juan Carlos I	18	22	II	B3
Avda de Juan Carlos I	22	24	II	B3
Plaza de Juan Carlos I			I	B6
Plaza de Juan Carlos I			II	C2
Plaza de Juan Carlos I	1	1	II	C2
Plaza de Juan Carlos I	1	1	I	B6
Avda de Juan de la Cierva			I	E5
Avda de Juan de la Cierva			IV	A1
Avda de Juan de la Cierva			I	E4
Avda de Juan de la Cierva			II	E1
Avda de Juan de la Cierva	1	15	I	E5
Avda de Juan de la Cierva	1	23	IV	A1
Avda de Juan de la Cierva	1	33	II	E1
Avda de Juan de la Cierva	2	8	I	E5
Avda de Juan de la Cierva	2	26	II	E1
Avda de Juan de la Cierva	10	20	I	E4
Avda de Juan de la Cierva	22	24	IV	A1
Avda de Juan de la Cierva	25	59	I	E4
Avda de Juan de la Cierva	26	54	I	E4
Calle Juan de Mairena			III	F1
Calle Juan de Mairena			III	F2
Calle Juan de Mairena	1	69	III	F1
Calle Juan de Mairena	2	2	III	F1

Literal de Vía	Numeración		Mapa	Hojas
	Desde	Hasta		
Calle Juan de Mairena	73	127	III	F2
Calle de Juan Francés			I	F2
Calle de Juan Francés	1	5	I	E2
Calle de Juan Francés	2	18	I	E2
Calle de Juan Francés	56	58	I	F2
Paseo de Juan Hernández Sarabia			I	B5
Paseo de Juan Hernández Sarabia	1	1	I	B5
Paseo de Juan Hernández Sarabia	1	1	II	B2
Paseo de Juan José Rosón			II	A3
Paseo de Juan José Rosón	1	1	II	A3
Paseo de Juan José Rosón	4	4	II	A3
Calle Juan José Vidal	1	9	IV	D1
Calle Juan José Vidal	1	9	III	A4
Calle Juan José Vidal	1	9	I	H5
Calle Juan José Vidal	4	4	IV	D1
Calle Juan José Vidal	4	4	III	A4
Calle Juan José Vidal	4	4	I	H5
Calle de Juan Modesto	1	9	I	B4
Calle de Juan Modesto	1	9	II	B1
Calle de Juan Modesto	2	8	I	B4
Calle de Juan Modesto	2	16	II	B1
Avda de Juan Negrín			II	B2
Avda de Juan Negrín			I	A5
Avda de Juan Negrín	1	1	II	B2
Avda de Juan Negrín	1	1	I	A5
Avda de Juan Negrín	2	2	II	B2
Avda de Juan Negrín	2	2	I	A5
Avda de Juan Negrín	6	6	I	A5
Calle Juan Ramón Jiménez	1	29	II	B3
Calle Juan Ramón Jiménez	2	44	II	B3
Calle Jules Vedrines	1	1	I	D2
Calle Jules Vedrines	2	6	I	D2
Calle de Julián Daviñas	1	1	II	D1
Calle de Julián Daviñas	1	21	I	C4
Calle de Julián Daviñas	2	4	II	D1
Calle de Julián Daviñas	2	12	I	C4
Calle Julián Grimau	1	7	I	C2
Calle Julián Grimau	2	4	I	C2
Calle Kífa	1	13	II	C3
Calle del Laberinto de Amor	1	1	I	H3
Calle del Laberinto de Amor	1	1	III	A2
Calle del Laberinto de Amor	2	8	I	H3
Calle del Laberinto de Amor	2	8	III	A2
Calle del Lago Azul	1	31	I	C6
Calle del Lago Azul	1	31	II	C3

Literal de Vía	Numeración		Mapa	Hojas
	Desde	Hasta		
Calle del Lago Azul	2	38	II	C3
Calle del Lago Azul	2	38	I	C6
Calle del Lago Bañolas	2	4	II	C3
Calle del Lago Bañolas	2	30	I	C6
Calle del Lago Bañolas	16	30	II	C2
Calle del Lago de los Cisnes	1	35	I	C6
Calle del Lago de los Cisnes	1	35	II	C3
Calle del Lago Ferto			III	F2
Calle del Lago Ferto	1	11	III	F2
Calle del Lago Ferto	2	12	III	F2
Calle del Lago Mayara	1	13	III	F2
Calle del Lago Mayara	2	18	III	F2
Calle Laguna de Joatzel	1	11	I	G4
Calle Laguna de Joatzel	2	2	I	G4
Calle de la Laguna Negra	1	41	I	C6
Calle de la Laguna Negra	1	41	II	C2
Calle de la Laguna Negra	2	38	I	C6
Calle de la Laguna Negra	2	38	II	C2
Calle Lanz Ibérica			I	D2
Calle Lanz Ibérica	1	7	I	D2
Calle Lanz Ibérica	2	4	I	D2
Plaza Lanz Ibérica	1	5	I	D2
Plaza Lanz Ibérica	6	6	I	D2
Calle de Lanzarote del Lago	1	49	I	H3
Calle de Lanzarote del Lago	1	49	III	A2
Calle de Lanzarote del Lago	2	12	I	H3
Calle de Lanzarote del Lago	2	12	III	A2
Calle de Lanzarote del Lago	56	66	I	H3
Calle de Lanzarote del Lago	56	66	III	A2
Calle Lártiga	1	5	I	D5
Calle Lártiga	1	5	II	D1
Calle Lártiga	1	5	IV	A1
Calle Lártiga	2	14	IV	A1
Calle Lártiga	2	14	I	D5
Calle Lártiga	2	14	II	D1
Calle del Laurel	1	7	I	F2
Calle del Laurel	2	8	I	F2
Avda Lealtad			III	D2
Avda Lealtad	1	9	III	D2
Avda Lealtad	4	4	III	D2
Avda Lealtad	8	8	III	D2
Avda Lealtad	13	13	III	D2
Calle Leganés			I	D4
Calle Leganés			II	D1
Calle Leganés			I	C4

Literal de Vía	Numeración		Mapa	Hojas
	Desde	Hasta		
Calle Leganés			I	D5
Calle Leganés			IV	A1
Calle Leganés	1	9	IV	A1
Calle Leganés	1	21	I	D5
Calle Leganés	1	53	II	D1
Calle Leganés	2	6	I	D5
Calle Leganés	2	28	II	D1
Calle Leganés	10	28	I	D4
Calle Leganés	28	30	I	D4
Calle Leganés	33	69	I	D4
Calle Leganés	79	85	I	C4
Calle del Lenguaje			II	A3
Calle del Lenguaje	1	11	II	A3
Calle del Lentisco	1	17	I	F3
Calle León	1	19	I	F4
Calle León	2	12	I	F4
Avda Leonardo da Vinci			IV	D3
Avda Leonardo da Vinci			III	A6
Avda Leonardo da Vinci			III	B6
Avda Leonardo da Vinci			II	H3
Avda Leonardo da Vinci	2	2	III	A6
Avda Leonardo da Vinci	2	2	II	H3
Avda Leonardo da Vinci	2	2	IV	D3
Avda Leonardo da Vinci	8	8	II	H3
Avda Leonardo da Vinci	8	8	IV	D3
Avda Leonardo da Vinci	9	9	IV	D3
Avda Leonardo da Vinci	9	9	II	H3
Avda Leonardo da Vinci	11	15	III	B6
Avda Leonardo da Vinci	14	22	III	B6
Calle de Leoncio Rojas	1	11	IV	A1
Calle de Leoncio Rojas	1	11	I	D5
Calle de Leoncio Rojas	2	18	I	D5
Calle de Leoncio Rojas	2	66	IV	A1
Calle de Leoncio Rojas	5	11	II	D2
Calle de Leoncio Rojas	8	18	II	D2
Calle de Leoncio Rojas	11	21	IV	A1
Calle Lérica	1	1	I	F4
Calle Lérica	2	4	I	F4
Avda de la Libertad			I	C6
Avda de la Libertad			II	C2
Avda de la Libertad	2	2	I	C6
Avda de la Libertad	2	2	II	C2
Paseo del Licenciado Vidriera			III	A2
Paseo del Licenciado Vidriera	2	2	I	H3
Paseo del Licenciado Vidriera	2	2	III	A2

Literal de Vía	Numeración		Mapa	Hojas
	Desde	Hasta		
Paseo del Licenciado Vidriera	3	13	III	A2
Paseo del Licenciado Vidriera	3	13	I	H3
Paseo del Licenciado Vidriera	6	6	III	A2
Paseo del Licenciado Vidriera	6	6	I	H3
Calle Lilas	1	5	I	E3
Calle Lilas	2	6	I	E3
Calle los Limoneros	1	7	II	B3
Calle los Limoneros	1	7	I	B6
Calle Limonita	1	11	II	C2
Calle Limonita	1	11	I	B6
Calle Limonita	2	14	I	B6
Calle Limonita	2	14	II	C2
Calle de Lina Odena	1	7	II	A2
Calle de Lina Odena	1	7	I	A6
Calle de Lina Odena	2	4	II	A2
Calle de Lina Odena	2	4	I	A6
Calle de la Lírica	1	13	II	B4
Calle de la Lírica	2	14	II	B4
Calle de la Lírica	13	13	II	B4
Calle de la Lírica	14	14	II	B4
Calle Lirios			I	E3
Calle Lirios	1	1	I	E3
Calle Lisboa	2	8	II	D2
Calle Lisboa	3	3	I	D5
Calle Lisboa	3	3	II	D2
Calle de la Literatura	1	13	II	A3
Calle de la Literatura	2	12	II	A3
Calle Lope de Vega			II	D1
Calle Lope de Vega	1	5	I	D5
Calle Lope de Vega	1	5	II	D1
Calle Lope de Vega	2	2	II	D1
Calle Lorenzo Silva	1	5	I	C3
Calle Lorenzo Silva	2	2	I	C3
Calle Lorenzo Vázquez	1	15	I	E2
Calle Lorenzo Vázquez	2	16	I	E2
Calle Loto	1	3	I	E3
Calle Loto	2	4	I	E3
Avda de Luis Araquistain			II	A2
Avda de Luis Araquistain	1	1	II	A2
Avda de Luis Araquistain	2	2	II	A2
Calle Luis Buñuel	1	5	I	C3
Calle Luis Buñuel	11	13	I	C2
Calle Luis Buñuel	14	16	I	C2
Calle Luna	1	3	I	D5
Calle Luna	1	3	II	D1

Literal de Vía	Numeración		Mapa	Hojas
	Desde	Hasta		
Calle Luna	1	3	IV	A1
Calle Luna	2	8	IV	A1
Calle Luna	2	8	II	D1
Calle Luna	2	8	I	D5
Calle Luxemburgo	1	11	II	E1
Calle Luxemburgo	1	11	I	E5
Avda de Lluís Companys			I	A5
Avda de Lluís Companys			II	A2
Avda de Lluís Companys	7	7	II	A2
Avda de Lluís Companys	7	7	I	A5
Calle M. Angel Blanco Garrido	1	3	I	D5
Calle M. Angel Blanco Garrido	1	3	II	D1
Calle M. Angel Blanco Garrido	4	6	II	D1
Calle M. Angel Blanco Garrido	4	6	I	D5
Calle M. Angel Blanco Garrido	11	13	I	D5
Calle M. Angel Blanco Garrido	11	13	II	D1
Calle Madarcos	2	14	III	H2
Calle Madre Maravillas			III	G1
Calle Madre Maravillas	2	82	III	G1
Calle Madrid			I	E4
Calle Madrid	1	31	I	D5
Calle Madrid	1	31	II	D1
Calle Madrid	1	31	IV	A1
Calle Madrid	2	30	I	D5
Calle Madrid	2	30	II	D1
Calle Madrid	2	30	IV	A1
Calle Madrid	64	66	II	E1
Calle Madrid	64	124	I	E4
Calle Madrid	71	75	II	E1
Calle Madrid	71	123	I	E4
Calle Madrid	128	128	I	E3
Calle Madrid	129	141	I	E3
Calle del Madroño	1	37	I	F2
Calle del Madroño	2	32	I	F2
Calle Maestra María Ibáñez			I	C3
Calle Maestra María Ibáñez	3	3	I	C3
Calle Maestra María Ibáñez	4	6	I	C3
Calle Maestro Arbos	1	19	I	C4
Calle Maestro Arbos	2	12	I	C4
Calle del Maestro Bretón			I	C4
Calle del Maestro Bretón	1	5	II	C1
Calle del Maestro Bretón	1	27	I	C4
Calle del Maestro Bretón	2	6	II	C1
Calle del Maestro Bretón	2	34	I	C4
Calle Maestro Chueca	1	11	I	C4

Literal de Vía	Numeración		Mapa	Hojas
	Desde	Hasta		
Calle Maestro Chueca	2	4	I	C4
Calle Maestro Pablo Guzmán	1	5	I	C3
Calle Maestro Pablo Guzmán	2	4	I	C3
Calle Maestro Turina	6	8	I	C4
Calle Maestro Turina	7	7	I	C4
Calle del Maestro	1	1	IV	A1
Calle del Maestro	1	1	II	E1
Calle del Maestro	1	1	I	E5
Calle del Maestro	2	6	IV	A1
Calle del Maestro	2	6	II	E1
Calle del Maestro	2	6	I	E5
Senda de Mafalda			II	B3
Senda de Mafalda			I	B6
Senda de Mafalda	1	1	I	B6
Senda de Mafalda	2	4	I	B6
Senda de Mafalda	4	4	II	B3
Calle de Magallanes			I	E3
Calle de Magallanes	1	1	I	E3
Calle de Magallanes	2	6	I	E3
Calle Magdalena			II	E1
Calle Magdalena			IV	A1
Calle Magdalena	1	39	II	E1
Calle Magdalena	1	39	IV	A1
Calle Magdalena	2	38	IV	A1
Calle Magdalena	2	38	II	E1
Calle Magdalena	3	39	I	E5
Calle Magdalena	4	38	I	E5
Plaza Magdalena			II	E1
Plaza Magdalena			I	E5
Plaza Magdalena			IV	A1
Plaza Magdalena	1	3	IV	A1
Plaza Magdalena	1	3	II	E1
Plaza Magdalena	1	3	I	E5
Plaza Magdalena	2	6	IV	A1
Plaza Magdalena	2	6	I	E5
Plaza Magdalena	2	6	II	E1
Plaza Magdalena	7	7	II	E1
Plaza Magdalena	7	7	I	E5
Plaza Magdalena	7	7	IV	A1
Trva de la Magdalena	1	1	IV	A1
Calle Magnetita	1	7	II	C2
Calle Magnetita	1	7	I	B6
Calle Magnetita	2	10	II	C2
Calle Magnetita	2	10	I	B6
Calle Mahler	1	33	II	B2

Literal de Vía	Numeración		Mapa	Hojas
	Desde	Hasta		
Calle Mahler	1	33	I	B6
Calle Mahler	2	34	I	B6
Calle Mahler	2	34	II	B2
Plaza de Majadahonda	1	10	III	H2
Plaza de Majadahonda	11	13	III	H2
Plaza de Majadahonda	14	27	III	H2
Calle Malaquita	2	8	II	C2
Calle Malaquita	2	8	I	B6
Calle del Mangle	1	17	I	F3
Calle del Mangle	27	35	I	G3
Calle del Mangle	28	36	I	G3
Avda de Manuel Azaña			I	B5
Avda de Manuel Azaña	1	5	I	B5
Avda de Manuel Azaña	3	11	II	B2
Avda de Manuel Azaña	4	4	I	B5
Avda de Manuel Azaña	4	8	II	B2
Avda de Manuel Azaña	8	8	I	A5
Avda de Manuel Azaña	11	11	I	A5
Calle de Manuel de Falla	1	61	II	C2
Calle de Manuel de Falla	1	61	I	C6
Calle de Manuel de Falla	2	58	II	C2
Calle de Manuel de Falla	2	58	I	C6
Paseo de Manuel Portela Valladares			II	B2
Paseo de Manuel Portela Valladares	1	1	II	B2
Calle Manuel Vázquez Montalbán	3	3	I	C2
Calle Manuela Galeote	1	23	I	G3
Calle Manuela Galeote	2	12	I	G3
Calle Manuela Malasaña	25	47	I	G2
Calle Manuela Malasaña	26	36	I	G2
Calle de la Manzana	1	3	IV	A1
Calle de la Manzana	1	17	II	E1
Calle de la Manzana	1	17	I	E4
Calle de la Manzana	2	2	IV	A1
Calle de la Manzana	2	16	II	E1
Calle de la Manzana	2	16	I	E4
Calle del Mar			II	A3
Calle del Mar			I	A6
Calle del Mar	2	6	I	A6
Calle del Mar	2	6	II	A3
Calle de Marconi	2	28	III	B4
Calle de Marconi	32	40	IV	E1
Calle de Marconi	32	40	III	B4
Calle de Margarita Fuente			I	A5
Calle de Margarita Fuente			II	B1
Calle de Margarita Fuente	2	2	II	B1

Literal de Vía	Numeración		Mapa	Hojas
	Desde	Hasta		
Calle de Margarita Fuente	34	50	II	B1
Calle de Margarita Fuente	34	50	I	A5
Calle Margarita Nelken	1	7	I	F2
Calle Margarita Nelken	2	8	I	F2
Calle Margarita Xirgú	2	8	I	E3
Avda de Mari Pepa Colomer			I	B5
Avda de Mari Pepa Colomer			II	B1
Avda de Mari Pepa Colomer	3	3	II	B1
Avda de Mari Pepa Colomer	3	3	I	B5
Calle María La Judía	1	3	I	F2
Calle María La Judía	2	4	I	F2
Paseo de María Lejárraga			II	B2
Paseo de María Lejárraga	1	3	I	A6
Paseo de María Lejárraga	1	5	II	B2
Paseo de María Lejárraga	2	4	I	A6
Paseo de María Lejárraga	2	6	II	B2
Calle María Moliner			I	E2
Calle María Moliner	1	5	I	E2
Calle María Moliner	2	6	I	E2
Calle María Montessori	7	9	I	G2
Calle de María Nieves Piedrahita			I	D3
Calle de María Nieves Piedrahita	1	11	I	D3
Calle de María Nieves Piedrahita	4	4	I	D3
Avda María Zambrano			I	E2
Avda María Zambrano	1	9	I	F2
Avda María Zambrano	2	4	I	F2
Avda María Zambrano	15	15	I	E2
Avda Mariano Moreno El Músico			I	D2
Avda Mariano Moreno El Músico	1	127	I	D2
Avda Mariano Moreno El Músico	2	14	I	D2
Calle de Mariano Ron	1	15	IV	A1
Calle de Mariano Ron	2	8	IV	A1
Calle Marie Curie	1	19	IV	D1
Calle Marie Curie	1	19	I	H5
Calle Marie Curie	1	19	III	A4
Calle de la Marioneta	1	15	II	B4
Calle de la Marioneta	2	14	II	B4
Calle Mármol			I	C5
Calle Mármol			II	C2
Calle Mármol	1	15	I	C5
Calle Mármol	1	15	II	C2
Calle Mármol	2	16	I	C5
Calle Mármol	2	16	II	C2
Plaza del Marqués de Tolosa	1	17	III	H2
Plaza del Marqués de Tolosa	18	21	III	H2

Literal de Vía	Numeración		Mapa	Hojas
	Desde	Hasta		
Plaza del Marqués de Tolosa	22	35	III	H2
Calle del Marqués			IV	A1
Calle del Marqués			II	E1
Calle del Marqués			I	E5
Calle del Marqués	1	9	IV	A1
Calle del Marqués	1	9	I	E5
Calle del Marqués	1	9	II	E1
Calle del Marqués	2	26	I	E5
Calle del Marqués	2	26	II	E1
Calle del Marqués	2	26	IV	A1
Calle Marquesa de Gondomar	1	1	I	G3
Calle Marquesa de Gondomar	2	6	I	G3
Avda Martín Gato			I	G3
Avda Martín Gato	1	5	I	G3
Calle Maruja Torres			I	E2
Calle Maruja Torres	2	2	I	F2
Calle Maruja Torres	5	7	I	E2
Calle Maruja Torres	8	8	I	E2
Lugar Matadero	1	1	II	C6
Plaza Mayor			III	H2
Plaza Mayor	1	40	III	H2
Calle Medea	1	37	II	B3
Calle Medea	2	12	I	B6
Calle Medea	2	44	II	B3
Calle Medea	19	37	I	A6
Calle Medea	32	44	I	A6
Calle Medina Azahara	1	5	I	G3
Calle Medina Azahara	2	2	I	G3
Calle del Melocotón	1	25	I	F3
Calle del Melocotón	2	26	I	F3
Calle Mercallí	1	15	I	H6
Calle Mercallí	1	15	II	H2
Calle Mercallí	1	15	IV	D2
Calle Mercallí	1	15	III	A5
Calle Mercallí	2	20	II	H2
Calle Mercallí	2	20	I	H6
Calle Mercallí	2	20	IV	D2
Calle Mercallí	2	20	III	A5
Plaza del Mercurio			I	B5
Plaza del Mercurio			II	C2
Plaza del Mercurio	1	1	II	C2
Plaza del Mercurio	1	1	I	B5
Calle Mérida	1	7	I	F4
Calle Mérida	2	20	I	F4
Avda de México			I	C3

Literal de Vía	Numeración		Mapa	Hojas
	Desde	Hasta		
Avda de México	1	1	I	C3
Avda de México	44	44	I	C2
Calle Mezquita	1	21	I	G3
Calle Mezquita	2	36	I	G3
Calle Miguel Faraday			IV	D4
Calle Miguel Faraday			II	H4
Calle Miguel Faraday			II	H3
Calle Miguel Faraday			III	A6
Calle Miguel Faraday			IV	D3
Calle Miguel Faraday	1	1	II	H3
Calle Miguel Faraday	1	1	IV	D3
Calle Miguel Faraday	2	14	IV	D3
Calle Miguel Faraday	2	14	II	H3
Calle Miguel Faraday	5	7	II	H3
Calle Miguel Faraday	5	11	III	A6
Calle Miguel Faraday	5	11	IV	D3
Calle Miguel Faraday	17	17	II	H4
Calle Miguel Faraday	17	17	IV	D4
Calle Miguel Faraday	18	20	II	H3
Calle Miguel Faraday	18	20	III	A6
Calle Miguel Faraday	18	20	IV	D3
Calle Miguel Faraday	32	32	II	H4
Calle Miguel Faraday	32	32	IV	D4
Calle de Miguel Hernández	1	47	II	C3
Calle de Miguel Hernández	2	48	II	C3
Calle Miguel Servet			IV	H4
Avda de las Milicias Republicanas			II	B1
Avda de las Milicias Republicanas	3	53	II	B1
Avda de las Milicias Republicanas	20	36	II	B1
Avda de las Milicias Republicanas	20	36	I	A5
Avda de las Milicias Republicanas	29	53	I	A5
Plaza de la Mitología	1	1	II	B3
Plaza de la Mitología	1	1	I	B6
Calle Mízar	1	25	II	C3
Calle Mízar	26	48	II	C4
Calle Mízar	29	51	II	C4
Calle Molino	1	7	IV	A1
Calle Molino	1	7	II	D1
Calle Molino	1	7	I	D5
Calle Molino	2	10	IV	A1
Calle Molino	2	10	I	D5
Calle Molino	2	10	II	D1
Calle Monfragüe			II	B4
Calle Monfragüe	2	12	II	B4
Calle de la Montaña del Príncipe Pío	1	15	II	B3

Literal de Vía	Numeración		Mapa	Hojas
	Desde	Hasta		
Calle de la Montaña del Príncipe Pío	2	16	II	B3
Calle del Monte Abantos	1	7	II	B3
Calle del Monte Abantos	2	16	II	B3
Calle del Monte Kenia	1	21	III	F1
Calle del Monte Kenia	2	24	III	F1
Calle Monte Perdido			III	F1
Calle Monte Perdido	1	5	III	F1
Calle Monte Perdido	2	48	III	F1
Calle de los Montes Azules	1	17	III	F1
Calle de los Montes Azules	2	30	III	F1
Calle Montes de Toledo	1	11	III	G1
Calle Montes de Toledo	2	14	III	G1
Calle Montserrat Caballé	1	5	I	E3
Calle Montserrat Caballé	2	2	I	E3
Calle Montserrat Caballé	2	4	I	E3
Calle Monturiol	1	15	II	H2
Calle Monturiol	1	15	III	A5
Calle Monturiol	1	15	I	H6
Calle Monturiol	1	15	IV	D2
Calle Monturiol	2	16	I	H6
Calle Monturiol	2	16	IV	D2
Calle Monturiol	2	16	III	A5
Calle Moraleja	2	2	II	D1
Calle Moraleja	2	24	I	D4
Calle Moraleja	5	17	I	D4
Calle de la Morera	2	56	I	G3
Calle de la Morera	13	59	I	G3
Calle Morse	1	21	II	H2
Calle Morse	1	21	IV	D1
Calle Morse	2	16	IV	D1
Calle Morse	2	16	II	H2
Calle Morse	18	38	III	B4
Calle Morse	23	57	III	B4
Calle Morse	26	38	IV	E2
Calle Morse	43	57	IV	E2
Senda de Mortadelo y Filemón			II	C2
Senda de Mortadelo y Filemón			I	C6
Senda de Mortadelo y Filemón	1	1	I	C6
Senda de Mortadelo y Filemón	1	1	II	C2
Calle Móstoles	1	3	I	D5
Calle Móstoles	1	3	IV	A1
Calle Móstoles	1	3	II	D1
Calle Móstoles	2	8	II	D1
Calle Móstoles	2	8	IV	A1
Calle Móstoles	2	8	I	D5

Literal de Vía	Numeración		Mapa	Hojas
	Desde	Hasta		
Calle Muniellos			II	B3
Calle Muniellos	1	33	II	B3
Calle Muniellos	2	30	II	B3
Calle Murcia	1	17	I	F4
Calle Murcia	2	20	I	F4
Calle Murillo			I	D5
Calle Murillo			II	D1
Calle Murillo	1	5	II	D1
Calle Murillo	1	5	I	D5
Calle Murillo	2	4	I	D5
Calle Murillo	2	4	II	D1
Calle Naciones Unidas			III	F2
Calle Naciones Unidas			III	G2
Calle Naciones Unidas	6	8	III	G2
Calle Naciones Unidas	14	18	III	F2
Calle Naciones Unidas	22	44	III	F2
Calle Nadine Gordimer	1	37	III	E1
Calle los Naranjos	1	13	II	B3
Calle los Naranjos	1	13	I	B6
Calle los Naranjos	2	10	II	B3
Calle Nardo			I	E3
Calle Nardo	1	9	I	E3
Calle Nardo	2	12	I	E3
Calle de la Natación			II	A3
Calle de la Natación	1	7	II	A3
Calle Nicaragua	1	39	I	C3
Avda de Niceto Alcalá Zamora	1	9	I	A6
Avda de Niceto Alcalá Zamora	2	8	I	A6
Avda de Niceto Alcalá Zamora	5	9	II	A2
Avda de Niceto Alcalá Zamora	8	8	II	A2
Calle Nigeria	1	1	I	D2
Calle Norte	1	7	II	D1
Calle Norte	1	7	I	D5
Calle Norte	1	7	IV	A1
Calle Norte	2	6	I	D5
Calle Norte	2	6	IV	A1
Calle Norte	2	6	II	D1
Calle Noruega	1	11	I	D2
Calle Noruega	2	12	I	D2
Col de Nuestra Señora de Loreto			II	B4
Col de Nuestra Señora de Loreto	1	5	II	B4
Col de Nuestra Señora de Loreto	4	11	II	B4
Col de Nuestra Señora de Loreto	12	13	II	B4
Col de Nuestra Señora de Loreto	14	14	II	B4
Col de Nuestra Señora de Loreto	15	16	II	B4

Literal de Vía	Numeración		Mapa	Hojas
	Desde	Hasta		
Calle Nuevo Mundo	1	39	II	B2
Calle Nuevo Mundo	1	39	I	A6
Calle Nuevo Mundo	2	66	I	A6
Calle Nuevo Mundo	2	66	II	B2
Calle Núñez de Balboa	1	21	I	D4
Calle Núñez de Balboa	2	22	I	D4
Calle Núñez de Balboa	39	55	I	E4
Calle Núñez de Balboa	40	60	I	E4
Plaza Obispo Felipe Scio Riaza	1	1	IV	A1
Plaza Obispo Felipe Scio Riaza	1	1	II	D1
Plaza Obispo Felipe Scio Riaza	1	1	I	D5
Plaza Obispo Felipe Scio Riaza	2	2	II	D1
Plaza Obispo Felipe Scio Riaza	2	2	IV	A1
Calle Oca	1	7	I	C4
Calle Oca	1	7	II	C1
Calle Oca	2	8	II	C1
Calle Oca	2	8	I	C4
Calle de Octavio Paz	1	1	III	G2
Calle de Octavio Paz	2	2	III	G2
Calle Oeste			II	D2
Calle Oeste			I	D5
Calle Oeste	1	9	I	D5
Calle Oeste	1	13	II	D2
Calle Oeste	2	2	I	D5
Calle Oeste	2	2	II	D2
Calle Ofiuco	1	23	II	C3
Calle Ofiuco	2	24	II	C3
Plaza del Olimpo			II	B3
Plaza del Olimpo	12	12	II	B3
Calle Olivino	1	35	I	B5
Calle Olivino	21	35	II	B2
Calle Olivo	1	9	I	E5
Calle Olivo	1	9	IV	A1
Calle Olivo	1	9	II	E1
Calle Olivo	2	16	IV	A1
Calle Olivo	2	16	II	E1
Calle Olivo	2	16	I	E5
Calle Olmo Seco	1	25	III	F1
Calle Olmo Seco	2	26	III	F1
Calle Ópalo	1	83	I	C6
Calle Ópalo	1	83	II	C2
Calle Ópalo	2	6	I	C6
Calle Ópalo	2	6	II	C2
Calle de la Ópera			II	B4
Calle de la Ópera	1	15	II	B4

Literal de Vía	Numeración		Mapa	Hojas
	Desde	Hasta		
Calle de la Opereta	1	13	II	B4
Calle de la Opereta	2	14	II	B4
Calle de la Opereta	13	13	II	B4
Calle de la Opereta	14	14	II	B4
Calle Ordesa	1	23	II	B3
Calle Ordesa	2	12	II	B3
Calle Orense	1	5	I	D2
Calle Oriente			IV	A1
Calle Oriente	1	17	I	D5
Calle Oriente	1	17	II	D1
Calle Oriente	1	25	IV	A1
Calle Oriente	4	6	IV	A1
Calle Oriente	4	6	II	D1
Calle Oriente	4	6	I	D5
Calle Oriente	10	28	II	D1
Calle Oriente	10	28	IV	A1
Calle Oriente	10	28	I	D5
Calle Oriente	28	28	II	D1
Calle Oriente	28	28	I	D5
Calle Oriente	28	30	IV	A1
Trva de Oriente	1	3	IV	A1
Trva de Oriente	2	16	IV	A1
Calle Orión	2	40	II	C3
Calle Oro			I	C6
Calle Oro			II	C2
Calle Oro	1	5	I	C6
Calle Oro	1	5	II	C2
Calle Ortega			I	D4
Paseo Pablo Iglesias			I	D4
Paseo Pablo Iglesias			II	D1
Paseo Pablo Iglesias	1	3	II	D1
Paseo Pablo Iglesias	1	5	I	D4
Paseo Pablo Iglesias	2	10	II	D1
Paseo Pablo Iglesias	2	10	I	D4
Paseo Pablo Iglesias	14	18	I	D4
Calle del Padre Blanco	3	3	II	D1
Calle del Padre Blanco	3	3	I	D5
Calle del Padre Blanco	4	8	II	D1
Calle del Padre Blanco	4	8	I	D5
Calle Padre Faustino			I	D4
Calle Padre Faustino	2	6	I	D4
Calle Palestina	4	4	I	G4
Calle las Palmeras	1	29	I	B6
Calle las Palmeras	2	36	I	B6
Calle las Palmeras	11	29	II	B2

Literal de Vía	Numeración		Mapa	Hojas
	Desde	Hasta		
Calle las Palmeras	12	36	II	B2
Calle Paloma Corella	1	1	I	E5
Calle Paloma Corella	1	1	II	E1
Calle Paloma Corella	1	1	IV	A1
Calle de la Paloma	1	11	I	C5
Calle de la Paloma	6	6	I	C5
Calle de Pamplona	1	23	I	F4
Calle de Pamplona	2	20	I	F4
Calle Paraguay	1	39	I	C3
Calle Paraguay	2	40	I	C3
Calle de Parla	1	25	I	D5
Calle de Parla	1	25	II	D1
Calle de Parla	2	20	II	D1
Calle de Parla	2	20	I	D5
Avda del Parque			I	C2
Avda del Parque			I	D2
Avda del Parque	2	4	I	D2
Avda del Parque	3	13	I	C2
Avda del Parque	6	16	I	C2
Calle Párroco D. Luis Hernández	1	21	III	G1
Calle Párroco D. Luis Hernández	2	20	III	G1
Calle del Partenón	1	29	II	B4
Calle del Partenón	2	30	II	B4
Calle Pasión			II	E1
Calle Pasión			IV	A1
Calle Pasión			I	E5
Calle Pasión	2	14	I	E5
Calle Pasión	2	14	II	E1
Calle Pasión	2	14	IV	A1
Calle Pasión	3	9	II	E1
Calle Pasión	3	9	I	E5
Calle Pasión	3	9	IV	A1
Calle Pasión	18	26	IV	A1
Calle Pasión	18	26	I	E5
Calle Pasión	18	26	II	E1
Plaza de la Pasión			I	E5
Plaza de la Pasión			IV	A1
Plaza de la Pasión			II	E1
Plaza de la Pasión	2	2	I	E5
Plaza de la Pasión	7	9	IV	A1
Plaza de la Pasión	7	9	II	E1
Plaza de la Pasión	7	9	I	E5
Calle del Poular	1	13	II	D1
Calle del Poular	1	13	I	D5
Calle del Poular	2	12	I	D5

Literal de Vía	Numeración		Mapa	Hojas
	Desde	Hasta		
Calle del Paular	2	12	II	D1
Avda de la Paz			I	D2
Avda de la Paz			I	D3
Avda de la Paz			I	E2
Avda de la Paz			I	C3
Avda de la Paz	1	1	I	C3
Avda de la Paz	7	17	I	D3
Avda de la Paz	21	21	I	D3
Avda de la Paz	33	35	I	D2
Avda de la Paz	39	41	I	E2
Avda de la Paz	45	45	I	E2
Calle Pedernal	1	15	II	C1
Calle Pedernal	1	15	I	C5
Calle Pedernal	2	4	II	C1
Calle Pedernal	2	4	I	C5
Calle Pedro Almodóvar			I	D3
Calle Pedro Almodóvar	1	5	I	D3
Calle de Pedro de Urdemales	1	11	III	A2
Calle de Pedro de Urdemales	2	12	III	A2
Calle Pedro Machuca	19	25	I	E2
Calle Pedro Machuca	20	26	I	E2
Calle Pedro Pérez	1	25	I	E2
Calle Pedro Pérez	2	16	I	E2
Calle del Pensamiento			I	F3
Calle del Pensamiento	1	7	I	F3
Calle de Peñalara	1	41	I	C6
Calle de Peñalara	1	41	II	C2
Calle de Peñalara	2	44	II	C2
Calle de Peñalara	2	44	I	C6
Calle Perales	1	1	II	E1
Calle Perales	1	9	I	E4
Calle Perales	2	2	II	E1
Calle Perales	2	6	I	E4
Calle Perate			I	D5
Calle Perate			II	D1
Calle Perate			IV	A1
Calle Perate	1	1	IV	A1
Calle Perate	1	1	II	D1
Calle Perate	1	1	I	D5
Calle Perate	2	4	II	D1
Calle Perate	2	6	I	D5
Calle Perate	2	6	IV	A1
Calle Perate	5	9	II	D1
Calle Perate	5	15	IV	A1
Calle Perate	5	17	I	D5

Literal de Vía	Numeración		Mapa	Hojas
	Desde	Hasta		
Calle Perate	10	12	IV	A1
Calle Perate	10	12	II	D2
Calle Perate	10	12	I	D5
Calle Perate	11	17	II	D2
Calle Perate	16	18	II	D2
Calle Perate	16	18	I	D5
Calle de la Perdiz	1	11	I	C4
Calle de la Perdiz	1	11	II	C1
Calle de la Perdiz	2	12	I	C4
Calle de la Perdiz	2	12	II	C1
Calle Perla	1	5	I	C6
Calle Perla	1	5	II	C2
Calle Perla	2	6	I	C6
Calle Perla	2	6	II	C2
Calle de Perseo			I	A6
Calle de Perseo			II	B3
Calle de Perseo	1	1	I	A6
Calle de Perseo	1	1	II	B3
Calle de Persiles y Segismunda	6	8	III	A2
Calle de Persiles y Segismunda	6	8	I	H3
Avda del Perú			I	C3
Avda del Perú	1	1	I	C3
Avda del Perú	2	12	I	C3
Calle del Piano	1	15	II	B4
Calle del Piano	2	16	II	B4
Calle Picos de Europa			III	G1
Calle Picos de Europa	1	31	III	G1
Calle Picos de Europa	2	54	III	G1
Calle Piedras Preciosas	1	19	II	C1
Calle Piedras Preciosas	1	19	I	C5
Calle Piedras Preciosas	2	20	II	C1
Calle Piedras Preciosas	2	58	I	C5
Calle Piedras Preciosas	21	107	II	C2
Calle Piedras Preciosas	32	154	II	C2
Calle Piedras Preciosas	33	107	I	C6
Calle Piedras Preciosas	74	154	I	C6
Calle Pilar Bardem			I	C3
Calle Pilar Bardem	1	27	I	C3
Calle Pilar Miró	1	25	I	C3
Calle Pilar Miró	2	28	I	C3
Calle Pilar Soler	1	11	I	C3
Calle Pilar Soler	2	8	I	C3
Plaza Pilar	1	1	I	E5
Plaza Pilar	1	1	II	E1
Plaza Pilar	1	1	IV	A1

Literal de Vía	Numeración		Mapa	Hojas
	Desde	Hasta		
Plaza Pilar	1	7	II	E1
Plaza Pilar	1	7	I	E5
Plaza Pilar	1	7	IV	A1
Plaza Pilar	2	8	II	E1
Plaza Pilar	2	8	IV	A1
Plaza Pilar	2	8	I	E5
Trva Pilar	1	3	II	E1
Trva Pilar	1	3	IV	A1
Trva Pilar	1	3	I	E5
Trva Pilar	2	2	II	E1
Trva Pilar	2	2	I	E5
Trva Pilar	2	2	IV	A1
Trva Pilar	7	9	II	E1
Trva Pilar	7	9	IV	A1
Trva Pilar	7	9	I	E5
Calle Pinto			I	E5
Calle Pinto			II	E1
Calle Pinto			IV	A1
Calle Pinto	1	15	IV	A1
Calle Pinto	1	15	I	E5
Calle Pinto	1	15	II	E1
Calle Pinto	2	12	IV	A1
Calle Pinto	2	12	II	E1
Calle Pinto	2	12	I	E5
Calle Pinto	20	20	II	E1
Calle Pinto	20	20	IV	A1
Calle Pinto	20	20	I	E5
Calle Pinto	24	24	II	E1
Calle Pinto	24	34	I	E5
Calle Pinto	24	34	IV	A1
Calle Pinto	28	34	II	E2
Plaza de Pinto			IV	A1
Plaza de Pinto			I	E5
Plaza de Pinto			II	E2
Plaza de Pinto	1	2	II	E2
Plaza de Pinto	1	2	I	E5
Plaza de Pinto	1	2	IV	A1
Calle del Pintor Rosales	1	7	I	D5
Calle del Pintor Rosales	1	7	II	D2
Calle del Pintor Rosales	2	2	II	D2
Calle Pío Baroja	1	3	I	D4
Calle Pío Baroja	2	4	I	D4
Calle Pírta	1	55	II	C2
Calle Pírta	1	55	I	C6
Calle Pírta	2	52	I	C6

Literal de Vía	Numeración		Mapa	Hojas
	Desde	Hasta		
Calle Piritá	2	52	II	C2
Calle Pitágoras	1	15	IV	D2
Calle Pitágoras	1	15	II	H2
Calle Pitágoras	1	15	III	A5
Calle Pitágoras	1	15	I	H6
Calle Pitágoras	2	2	I	H6
Calle Pitágoras	2	2	III	A5
Calle Pitágoras	2	2	II	H2
Calle Pitágoras	2	2	IV	D2
Calle Pizarro			I	E4
Calle Pizarro	1	5	I	E4
Calle Pizarro	2	10	I	E4
Calle Plata			II	C2
Calle Plata			I	C5
Calle Plata	1	15	I	C5
Calle Plata	1	15	II	C2
Calle de la Poesía			II	A3
Calle de la Poesía			I	A6
Calle de la Poesía	1	5	I	A6
Calle de la Poesía	1	5	II	A3
Calle de la Poesía	2	8	I	A6
Calle de la Poesía	2	8	II	A3
Calle Polvoranca			II	D1
Calle Polvoranca			IV	A1
Calle Polvoranca			I	D5
Calle Polvoranca	1	3	IV	A1
Calle Polvoranca	1	21	II	D1
Calle Polvoranca	1	21	I	D5
Calle Polvoranca	2	2	IV	A1
Calle Polvoranca	2	22	II	D1
Calle Polvoranca	2	22	I	D5
Calle Portugal			I	D2
Calle Portugal	1	7	I	D2
Calle Portugal	2	18	I	D2
Calle Pozuelo de Alarcón	2	40	III	H2
Lugar Prado Acedinos	1	1	II	C5
Calle Presidente Kennedy	1	15	I	D4
Calle Presidente Kennedy	2	14	I	D4
Calle Prometeo	1	25	II	B3
Calle Prometeo	2	30	II	B3
Plaza de las Provincias	1	1	I	F4
Calle Puerta Cerrada	1	29	II	C4
Calle Puerta Cerrada	2	22	II	C4
Calle Puerta de Alcalá	1	29	II	B4
Calle Puerta de Toledo	2	2	II	C4

Literal de Vía	Numeración		Mapa	Hojas
	Desde	Hasta		
Calle Puerta del Sol	1	25	II	B4
Calle Puerta del Sol	2	22	II	B4
Calle de Puerto Galera			III	F1
Calle de Puerto Galera	1	11	III	F1
Calle de Puerto Galera	2	26	III	F1
Calle Quevedo	1	15	I	D4
Calle Quevedo	2	8	I	D4
Calle de la Química			II	A3
Calle de la Química	2	12	II	A3
Calle Quinto Centenario	1	31	II	B2
Calle Quinto Centenario	1	61	I	A6
Calle Quinto Centenario	2	28	II	B2
Calle Quinto Centenario	2	58	I	A6
Calle del Quinto Regimiento			II	B1
Calle del Quinto Regimiento			I	A4
Calle del Quinto Regimiento	18	20	I	A4
Calle del Quinto Regimiento	18	28	II	B1
Calle del Quinto Regimiento	71	87	II	B1
Calle del Quinto Regimiento	71	87	I	A4
Calle Rachel Corrie	1	39	III	E1
Calle Rachel Corrie	2	46	III	E1
Paseo de Ramón González Peña			II	A2
Paseo de Ramón González Peña	2	2	I	A6
Paseo de Ramón González Peña	2	2	II	A2
Calle de Ramón Rubial	1	35	I	D3
Calle de Ramón Rubial	2	10	I	D3
Calle de Ramón Rubial	16	18	I	D3
Calle de Ramón y Cajal			I	D4
Calle de Ramón y Cajal	1	9	II	E1
Calle de Ramón y Cajal	2	4	II	E1
Calle de Ramón y Cajal	6	22	I	D4
Calle de Ramón y Cajal	11	33	I	D4
Calle Rayo	1	3	I	D4
Calle Rayo	1	49	II	D1
Calle Rayo	2	8	I	D4
Calle Rayo	2	62	II	D1
Calle Rayo	25	49	I	D5
Calle Rayo	28	62	I	D5
Calle Recodo	1	3	II	D1
Calle Recodo	1	3	IV	A1
Calle Recodo	1	3	I	D5
Calle Recodo	2	12	II	D1
Calle Recodo	2	12	I	D5
Calle Recodo	2	12	IV	A1
Calle Reino Unido			I	D2

Literal de Vía	Numeración		Mapa	Hojas
	Desde	Hasta		
Calle Reino Unido	1	11	I	D2
Calle Rejalgar	1	5	I	C6
Calle Rejalgar	1	5	II	C2
Plaza del Reloj			IV	A1
Plaza del Reloj	2	6	IV	A1
Calle República Argentina	2	8	I	D5
Calle República Argentina	2	8	II	D1
Avda República Dominicana	2	8	I	C2
Calle Restituto González	3	5	I	D1
Calle Resurrección	1	7	IV	A1
Calle Resurrección	1	7	II	D1
Calle Resurrección	1	7	I	D5
Calle Resurrección	2	4	IV	A1
Calle Resurrección	2	4	II	D1
Calle Resurrección	2	4	I	D5
Calle del Retablo de las Maravillas	1	11	I	H3
Calle del Retablo de las Maravillas	1	11	III	A2
Calle del Retablo de las Maravillas	28	50	I	H3
Calle del Retablo de las Maravillas	28	50	III	A2
Calle del Retablo de las Maravillas	55	65	I	H3
Calle del Retablo de las Maravillas	55	65	III	A2
Calle Retrato			III	F1
Calle Retrato	2	26	III	F1
Calle Retrato	5	7	III	F1
Calle de la Revista			II	B4
Calle de la Revista	1	15	II	B4
Calle de la Revista	2	18	II	B4
Avda de los Reyes Católicos			I	C4
Avda de los Reyes Católicos			I	C5
Avda de los Reyes Católicos	1	19	I	C4
Avda de los Reyes Católicos	21	31	I	C5
Avda de los Reyes Católicos	39	39	II	D2
Calle de Ricardo de la Vega	1	1	II	D1
Calle de Ricardo de la Vega	1	1	I	D5
Calle de Ricardo de la Vega	1	1	IV	A1
Calle de Ricardo de la Vega	1	9	IV	A1
Calle de Ricardo de la Vega	2	2	I	D5
Calle de Ricardo de la Vega	2	2	II	D1
Calle de Ricardo de la Vega	2	14	IV	A1
Calle Ricart	1	19	IV	D2
Calle Ricart	1	19	I	H6
Calle Ricart	1	19	II	H2
Calle Ricart	1	19	III	A5
Calle Ricart	4	4	III	A5
Calle Ricart	4	4	I	H6

Literal de Vía	Numeración		Mapa	Hojas
	Desde	Hasta		
Calle Ricart	4	4	II	H2
Calle Ricart	4	4	IV	D2
Calle Rigel	2	28	II	C3
Avda Rigoberta Menchú			I	F2
Avda Rigoberta Menchú	1	17	I	F2
Avda Rigoberta Menchú	6	6	I	G2
Avda Rigoberta Menchú	21	21	I	G2
Paseo de Rinconete y Cortadillo	1	9	I	H3
Paseo de Rinconete y Cortadillo	1	9	III	A2
Paseo de Rinconete y Cortadillo	4	6	III	A2
Paseo de Rinconete y Cortadillo	4	6	I	H3
Paseo de Rinconete y Cortadillo	13	13	III	A2
Paseo de Rinconete y Cortadillo	17	19	III	B2
Calle Río Almanzora			II	G6
Calle Río Almanzora			IV	C5
Calle Río Almanzora			IV	C6
Calle Río Almanzora	1	1	IV	C6
Calle Río Almanzora	1	1	II	G6
Calle Río Almanzora	1	5	II	G6
Calle Río Almanzora	1	5	IV	C6
Calle Río Almanzora	2	4	IV	C6
Calle Río Almanzora	2	4	II	G6
Calle Río Bembezar			IV	D5
Calle Río Bembezar			II	H5
Calle Río Bembezar	2	2	IV	D5
Calle Río Bembezar	2	2	II	H5
Calle Río Bembezar	8	16	IV	E5
Calle Río Cuzna	1	1	IV	E5
Calle Río Cuzna	2	10	IV	E5
Calle Río Chanza			IV	E5
Calle Río Chanza	5	5	IV	E5
Calle Río Genil			IV	D6
Calle Río Genil			II	H6
Calle Río Genil	1	13	IV	D6
Calle Río Genil	1	13	II	H6
Calle Río Guadalhorce			IV	E5
Calle Río Guadalhorce	2	2	IV	E5
Calle Río Guadalhorce	2	4	IV	E5
Calle Río Guadalhorce	8	8	IV	E5
Calle Río Guadalimar	1	11	II	H6
Calle Río Guadalimar	1	11	IV	D6
Calle Río Guadalquivir			II	H6
Calle Río Guadalquivir			IV	D6
Calle Río Guadalquivir			IV	E6
Calle Río Guadalquivir	1	11	II	H6

Literal de Vía	Numeración		Mapa	Hojas
	Desde	Hasta		
Calle Río Guadalquivir	1	11	IV	D6
Calle Río Guadalquivir	2	14	II	H6
Calle Río Guadalquivir	13	17	IV	E6
Calle Río Guadalquivir	18	22	IV	E6
Calle Río Guadamatilla	3	3	IV	E5
Calle Río Guadiato			IV	E5
Calle Río Guadiato	1	1	II	H5
Calle Río Guadiato	1	1	IV	D5
Calle Río Guadiato	3	5	IV	E5
Calle Río Jándula	2	12	IV	D6
Calle Río Jándula	2	12	II	H6
Calle Río Odiel			II	H6
Calle Río Odiel			IV	D6
Calle Río Odiel			IV	D5
Calle Río Odiel			II	H5
Calle Río Odiel	2	6	II	H5
Calle Río Odiel	2	6	IV	D5
Calle Río Odiel	14	18	II	H6
Calle Río Odiel	14	18	IV	D6
Calle Río Tinto	1	1	II	H5
Calle Río Tinto	1	1	IV	D5
Calle Río Viar			IV	C6
Calle Río Zújar			II	H5
Calle Río Zújar			IV	D5
Calle Río Zújar	1	1	IV	D5
Calle Río Zújar	1	1	II	H5
Avda Rita Levi-Montalcini			II	D5
Avda Rita Levi-Montalcini	2	2	II	D5
Avda Rita Levi-Montalcini	3	3	II	D5
Avda Rita Levi-Montalcini	14	14	II	D5
Avda Rita Levi-Montalcini	29	29	IV	A5
Calle los Robles	1	9	II	B2
Calle los Robles	1	9	I	B6
Calle los Robles	2	10	I	B6
Calle los Robles	2	10	II	B2
Calle del Rocín Flaco	2	6	III	B2
Calle del Rocín Flaco	5	5	III	B2
Avda de Rocinante	1	1	III	A2
Calle Rodrigo Gil de Hontañón	1	25	I	E2
Calle Rodrigo Gil de Hontañón	2	26	I	E2
Calle Roma	1	19	IV	B1
Calle Roma	1	19	I	E5
Calle Roma	1	19	II	E1
Calle Roma	2	20	II	E1
Calle Roma	2	20	I	E5

Literal de Vía	Numeración		Mapa	Hojas
	Desde	Hasta		
Calle Roma	2	20	IV	B1
Calle de la Romanza	1	13	II	B4
Calle de la Romanza	2	14	II	B4
Trva Ronda de las Acacias			I	D2
Trva Ronda de las Acacias	2	2	I	D2
Avda Rosa Chacel			I	F2
Avda Rosa Chacel	1	5	I	F2
Avda Rosa Chacel	4	4	I	F2
Calle Rosa de Lima	1	7	I	G2
Calle Rosa de Lima	2	48	I	G2
Calle Rosa Luxemburgo	1	11	I	F2
Calle Rosa Luxemburgo	2	6	I	F2
Calle Rosa Montero			I	E2
Calle Rosa Montero	2	4	I	E2
Avda Rosa Regás	1	3	I	D3
Avda Rosa Regás	2	6	I	D3
Avda Rosa Regás	9	11	I	D2
Avda Rosa Regás	12	12	I	D2
Calle de la Rosa			I	E3
Calle de la Rosa	1	3	I	E3
Calle de la Rosa	2	4	I	E3
Calle de la Rosa	5	5	I	F3
Calle de la Rosa	8	10	I	F3
Calle Rosalind Franklin			IV	F3
Calle Rosalind Franklin	37	39	IV	F3
Calle Rosalind Franklin	37	39	III	D6
Calle Rosalind Franklin	58	60	III	D6
Calle Rosalind Franklin	58	60	IV	F3
Calle Rubí			II	C2
Calle Rubí			I	C6
Calle Rubí	2	6	I	C6
Calle Rubí	2	6	II	C2
Plaza de Rufino Castro	1	1	I	C4
Plaza de Rufino Castro	2	2	I	C4
Calle Ruidera	1	23	I	C6
Calle Ruidera	2	20	I	C6
Calle Ruiz de Alarnes	1	5	IV	A1
Calle Ruiz de Alarnes	1	11	I	D5
Calle Ruiz de Alarnes	2	6	IV	A1
Calle Ruiz de Alarnes	2	18	I	D5
Calle Ruiz de Alarnes	7	11	II	D2
Calle Ruiz de Alarnes	8	18	II	D2
Calle Ruiz de Alarnes	11	11	IV	A2
Calle Ruiz de Alarnes	14	18	IV	A2
Calle Rutilo			I	B5

Literal de Vía	Numeración		Mapa	Hojas
	Desde	Hasta		
Calle Rutilo			II	B2
Calle Rutilo	1	1	I	B5
Calle Rutilo	1	1	II	B2
Calle Rutilo	2	2	II	B2
Calle Rutilo	2	2	I	B5
Calle de la Sabia Urganda	1	1	III	A2
Calle de la Sabia Urganda	1	1	I	H3
Calle Saeta	1	25	III	F1
Calle Saeta	2	28	III	F1
Calle Sáhara			I	D2
Calle Sáhara	2	2	I	D2
Calle del Sainete	1	13	II	B4
Calle del Sainete	2	14	II	B4
Avda Salvador Allende			I	C3
Avda Salvador Allende	1	47	I	C3
Avda Salvador Allende	2	4	I	C3
Avda Salvador Allende	8	10	I	C3
Calle Salvador	1	11	I	D4
Calle Salvador	1	53	II	D1
Calle Salvador	2	20	I	D4
Calle Salvador	2	40	II	D1
Calle Salvador	31	53	I	D5
Calle de San Eugenio	1	15	I	E4
Calle de San Eugenio	1	15	II	E1
Calle de San Eugenio	2	18	II	E1
Calle de San Eugenio	2	18	I	E4
Calle San Fernando de Henares	1	23	III	H2
Calle San Isidro			IV	A1
Calle San Isidro			II	E1
Calle San Isidro			I	E5
Calle San Isidro	1	21	IV	A1
Calle San Isidro	1	21	II	E1
Calle San Isidro	1	21	I	E5
Calle San Isidro	2	16	I	E5
Calle San Isidro	2	16	IV	A1
Calle San Isidro	2	16	II	E1
Pque San Isidro			I	D6
Pque San Isidro			II	D2
Pque San Isidro	1	1	I	D6
Pque San Isidro	1	1	II	D2
Calle de San José de Calasanz	21	47	I	E4
Calle de San José de Calasanz	26	48	I	E4
Calle de San Juan de la Cruz	1	61	III	G1
Calle de San Juan de la Cruz	2	36	III	G1
Cñada de San Marcos			II	G2

Literal de Vía	Numeración		Mapa	Hojas
	Desde	Hasta		
Calle San Martín de la Vega	1	27	I	E5
Calle San Martín de la Vega	1	27	II	E1
Calle San Martín de la Vega	1	27	IV	A1
Calle San Martín de la Vega	2	22	IV	A1
Calle San Martín de la Vega	2	22	II	E1
Calle San Martín de la Vega	2	22	I	E5
Calle de San Mauricio			II	B3
Calle de San Mauricio	1	13	II	B3
Calle de San Mauricio	2	16	II	B3
Calle de San Sebastián			I	E4
Calle de San Sebastián	1	25	I	E4
Calle de San Sebastián	2	6	I	E4
Plaza de San Sebastián	1	1	I	E4
Trva de San Sebastián	1	3	I	E4
Trva de San Sebastián	2	4	I	E4
Calle San Vicente			II	E1
Calle San Vicente			I	E4
Calle San Vicente			IV	A1
Calle San Vicente			I	E5
Calle San Vicente	1	7	I	E5
Calle San Vicente	1	11	IV	A1
Calle San Vicente	1	21	II	E1
Calle San Vicente	13	21	I	E4
Calle San Vicente	26	38	I	E4
Calle San Vicente	26	38	II	E1
Calle Sanabria	1	23	I	C6
Calle Sanabria	1	23	II	C3
Calle Sanabria	2	22	II	C3
Calle Sanabria	2	22	I	C6
Calle Sánchez Morate			I	E4
Calle Sánchez Morate			I	F3
Calle Sánchez Morate	1	7	I	E4
Calle Sánchez Morate	2	12	I	E4
Calle Sánchez Morate	11	27	I	E4
Calle Sánchez Morate	31	31	I	F3
Avda de Sancho Panza	2	8	III	A2
Avda de Sancho Panza	2	8	I	H3
Calle de Sansón Carrasco	1	1	III	B2
Calle Santa Bárbara	1	17	I	E4
Calle Santa Bárbara	2	16	I	E4
Plaza Santa Margarita			I	E3
Plaza Santa Margarita	4	4	I	E3
Calle Santa Teresa de Jesús	1	75	III	G1
Calle Santa Teresa de Jesús	2	72	III	G1
Paseo de Santiago Casares Quiroga			I	B5

Literal de Vía	Numeración		Mapa	Hojas
	Desde	Hasta		
Paseo de Santiago Casares Quiroga	3	5	II	B2
Paseo de Santiago Casares Quiroga	4	4	I	B5
Paseo de Santiago Casares Quiroga	5	5	I	A5
Calle Santiago Rusiñol	2	14	I	C4
Calle los Sauces			II	B3
Calle los Sauces			I	B6
Calle los Sauces			II	B2
Calle los Sauces	1	15	I	B6
Calle los Sauces	1	15	II	B2
Calle los Sauces	2	28	II	B3
Calle los Sauces	2	48	I	B6
Calle los Sauces	36	48	II	B2
Calle de las Secuoyas	1	35	I	F2
Calle de las Secuoyas	20	42	I	F2
Calle de las Secuoyas	43	45	I	F3
Calle de las Secuoyas	55	77	I	F3
Calle de las Secuoyas	56	114	I	F3
Avda de la Segunda República			I	A6
Avda de la Segunda República			II	A2
Avda de la Segunda República			I	A5
Avda de la Segunda República	9	9	I	A5
Avda de la Segunda República	9	11	II	A2
Avda de la Segunda República	14	30	II	A2
Avda de la Segunda República	14	30	I	A5
Avda de la Segunda República	15	19	I	A6
Avda de la Segunda República	15	19	II	A2
Avda de la Segunda República	50	104	II	A2
Calle del Senado	1	15	I	A6
Calle del Senado	1	15	II	A3
Calle del Senado	2	10	I	A6
Calle del Senado	2	10	II	A3
Calle de la Señora Cornelia	3	3	I	H3
Calle de la Señora Cornelia	3	3	III	A2
Calle Serbal	1	1	I	F2
Calle Serpens	1	5	II	B3
Calle de los Serranillos	1	7	I	E4
Calle de los Serranillos	4	16	I	E4
Calle de los Serranillos	11	15	I	E4
Calle Sevilla	1	5	IV	A1
Calle Sevilla	1	5	II	D1
Calle Sevilla	2	8	II	D1
Calle Sevilla	2	8	IV	A1
Calle del Sicómoro	1	17	I	F3
Calle Sierra de Cazorla	1	45	III	G1
Calle Sierra de Cazorla	2	42	III	G1

Literal de Vía	Numeración		Mapa	Hojas
	Desde	Hasta		
Calle Sierra de Gredos	1	1	III	G1
Calle Sierra de Gredos	1	37	III	G1
Calle Sierra de Guadarrama	1	53	III	G1
Calle Sierra de Guadarrama	2	48	III	G1
Calle de Sierra Nevada	26	44	III	E2
Calle de Sierra Nevada	33	53	III	E2
Calle de la Sierra	1	7	IV	A1
Calle de la Sierra	1	7	II	D1
Calle de la Sierra	1	7	I	D5
Calle de la Sierra	2	20	II	D1
Calle de la Sierra	2	20	I	D5
Calle de la Sierra	2	30	IV	A1
Calle de la Sierra	7	23	II	D1
Calle de la Sierra	7	23	I	D5
Calle de la Sierra	7	33	IV	A1
Calle de los Siete Picos	1	7	II	B3
Calle Silex	1	23	I	B5
Calle Silex	2	42	I	B5
Calle Silex	25	47	II	C2
Calle Silex	26	68	II	C2
Calle de Silverio Lanza	1	5	II	D2
Calle de Silverio Lanza	1	5	I	D5
Calle Simón de Colonia	1	25	I	E2
Calle Simón de Colonia	2	26	I	E2
Calle del Sindicalismo	1	27	III	C3
Calle del Sindicalismo	2	36	III	C3
Calle Sirio	1	23	II	C3
Calle Sirio	2	28	II	C3
Calle Soledades	1	17	III	F1
Calle Soledades	2	26	III	F1
Calle Solidaridad	1	29	III	D2
Calle Solidaridad	2	10	III	D2
Calle Strauss	1	33	II	B2
Calle Strauss	1	33	I	B6
Calle Strauss	2	36	II	B2
Calle Strauss	2	36	I	B6
Calle Suecia	2	8	I	D2
Calle Suiza	1	11	I	D2
Calle Suiza	2	12	I	D2
Calle del Sur			I	D5
Calle del Sur			II	D2
Calle del Sur	1	1	II	D2
Calle del Sur	1	1	I	D5
Calle de las Tablas de Daimiel	1	25	II	C3
Calle de las Tablas de Daimiel	1	25	I	C6

Literal de Vía	Numeración		Mapa	Hojas
	Desde	Hasta		
Calle de las Tablas de Daimiel	2	24	I	C6
Calle de las Tablas de Daimiel	2	24	II	C3
Calle Taburiente	2	10	II	B3
Calle Taburiente	9	11	II	B4
Plaza de Tagore			II	C3
Plaza de Tagore	1	2	II	C3
Plaza de Tagore	3	3	II	C3
Plaza de Tagore	4	4	II	C3
Calle Talento	1	1	III	D2
Calle Talento	7	17	III	D2
Calle los Tamarindos	1	9	I	B6
Calle los Tamarindos	1	9	II	B2
Calle Tarragona	1	25	I	F4
Calle Tarragona	2	22	I	F4
Calle del Teatro	1	11	II	B4
Calle del Teatro	2	12	II	B4
Calle Tejera Negra	1	49	III	F1
Calle Tejera Negra	2	46	III	F1
Calle del Tejo	19	31	I	F2
Calle del Tejo	20	32	I	F2
Calle de la Televisión	2	16	II	B4
Calle de la Tenacidad	1	1	III	D2
Calle de la Tenacidad	2	2	III	D2
Calle del Tenis	1	7	I	A6
Calle del Tenis	1	7	II	A2
Calle del Tenis	4	4	I	A6
Calle del Tenis	4	4	II	A2
Calle Terebinto	1	97	I	F2
Calle Terebinto	2	76	I	F2
Calle Teresa Berganza	25	47	I	G2
Calle Teresa Berganza	26	46	I	G2
Avda Teresa de Calcuta			I	F2
Avda Teresa de Calcuta			I	G2
Avda Teresa de Calcuta	1	1	I	F2
Avda Teresa de Calcuta	2	2	I	F2
Avda Teresa de Calcuta	3	3	I	G2
Avda Teresa de Calcuta	14	20	I	G2
Calle de las Terradas			I	D3
Calle de las Terradas	1	3	I	D3
Calle de las Terradas	4	6	I	D3
Calle de las Terradas	6	20	I	D3
Calle Teruel	1	15	I	F4
Calle Teruel	2	14	I	F4
Calle Teseo	1	9	I	B6
Calle Teseo	1	53	II	B3

Literal de Vía	Numeración		Mapa	Hojas
	Desde	Hasta		
Calle Teseo	2	38	II	B3
Calle Teseo	20	38	I	A6
Calle Teseo	31	53	I	A6
Plaza Thuyas			I	D2
Plaza Thuyas	1	6	I	D2
Plaza Thuyas	7	11	I	D2
Plaza Thuyas	12	19	I	D2
Plaza Thuyas	17	17	I	D2
Calle de la Tierra			II	A3
Calle de la Tierra			I	A6
Calle de la Tierra	1	5	I	A6
Calle de la Tierra	1	5	II	A3
Calle de la Tierra	2	6	I	A6
Calle de la Tierra	2	6	II	A3
Calle Tifón	25	45	II	B3
Calle Tifón	26	50	II	B3
Calle Timanfaya			II	B3
Calle Timanfaya	9	21	II	B3
Calle de Tirso de Molina	1	7	I	D5
Calle de Tirso de Molina	1	15	II	D1
Calle de Tirso de Molina	2	2	I	D5
Calle de Tirso de Molina	2	6	II	D1
Paseo de Tiselius			II	B5
Paseo de Tiselius			II	C5
Paseo de Tiselius	1	1	II	B5
Paseo de Tiselius	5	9	II	C5
Calle Titulcia	1	25	I	E4
Calle Titulcia	2	24	I	E4
Calle Toledo			I	D6
Calle Toledo			I	D5
Calle Toledo			II	D2
Calle Toledo			II	D1
Calle Toledo			IV	A1
Calle Toledo	1	33	II	D1
Calle Toledo	1	35	IV	A1
Calle Toledo	1	41	I	D5
Calle Toledo	2	34	II	D1
Calle Toledo	2	34	IV	A1
Calle Toledo	2	42	I	D5
Calle Toledo	36	48	II	D2
Calle Toledo	37	49	II	D2
Calle Toledo	43	49	I	D6
Calle Toledo	46	48	I	D6
Calle Topacio	1	49	I	C5
Calle Topacio	2	8	II	C2

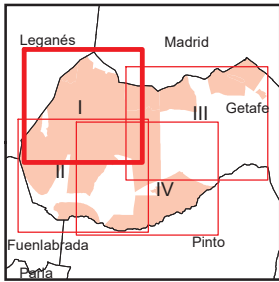
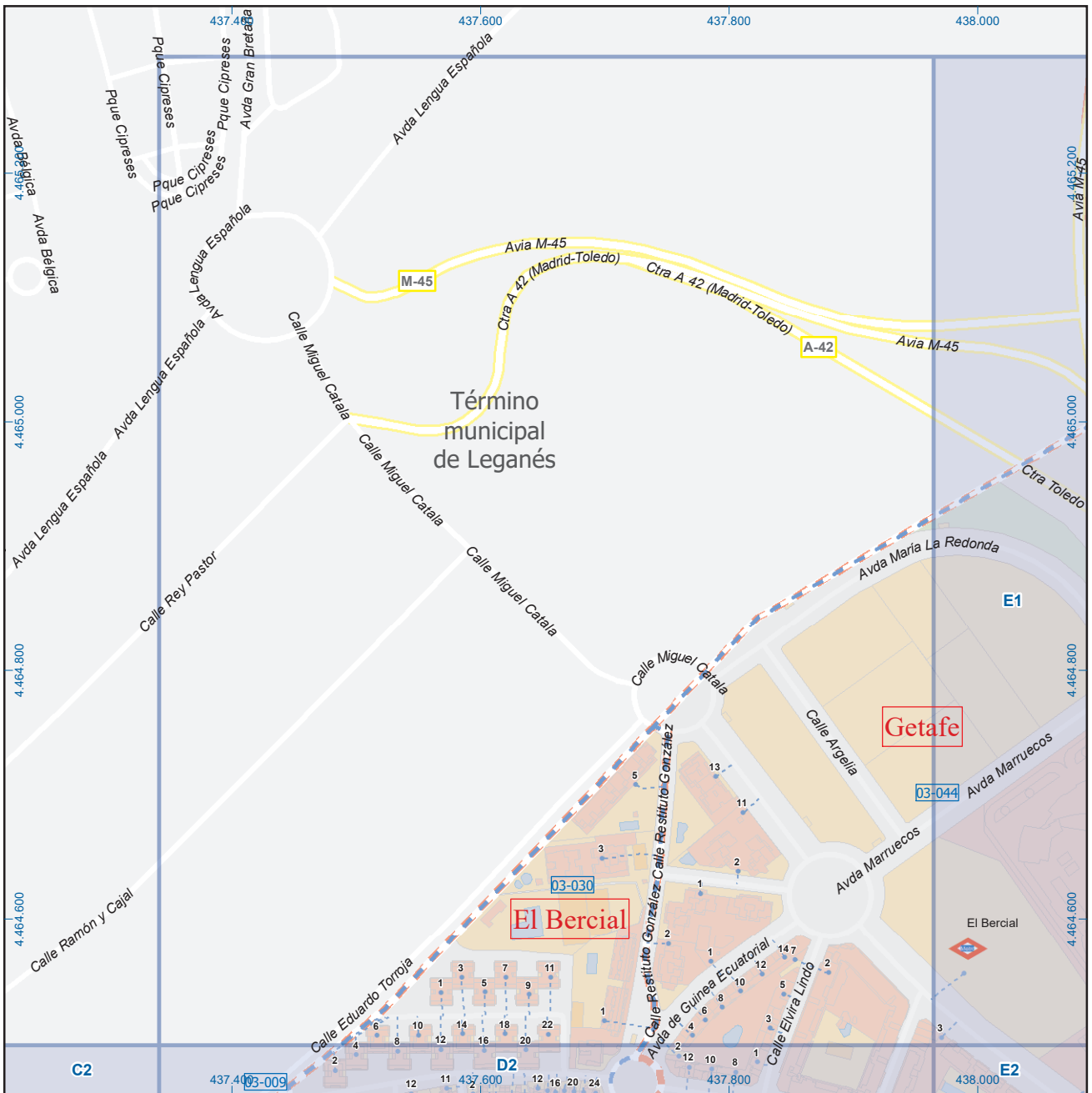
Literal de Vía	Numeración		Mapa	Hojas
	Desde	Hasta		
Calle Topacio	2	8	I	C5
Calle Topacio	7	49	II	C2
Calle del Torcal	1	25	III	E1
Calle del Torcal	2	26	III	E1
Calle de los Torneros			III	B3
Calle de los Torneros	7	13	IV	E1
Calle de los Torneros	15	61	III	B3
Calle de los Torneros	20	52	III	B4
Calle de los Torneros	20	70	IV	E1
Calle de los Torneros	72	82	III	B3
Calle Torrejón de Velasco	1	1	II	D1
Calle Torrejón de Velasco	1	7	IV	A1
Calle Torrejón de Velasco	1	15	I	D5
Calle Torrejón de Velasco	2	4	II	D1
Calle Torrejón de Velasco	2	12	IV	A1
Calle Torrejón de Velasco	2	14	I	D5
Calle Torrejón de Velasco	7	15	II	D2
Calle Torrejón de Velasco	8	14	II	D2
Calle Torrejón de Velasco	13	15	IV	A2
Calle Torroja			I	D3
Calle Torroja	1	15	I	D3
Calle Torroja	2	20	I	D3
Calle de la Tórtola	1	11	I	C5
Calle de la Tórtola	1	11	II	C1
Calle de la Tórtola	2	12	I	C5
Calle de la Tórtola	2	12	II	C1
Calle Trabajo	1	11	III	D1
Calle Trabajo	2	36	III	D1
Avda de las Trece Rosas			I	D2
Avda de las Trece Rosas	2	2	I	D2
Calle Tres Carabelas	2	4	II	B2
Calle Tres Carabelas	2	4	I	A6
Calle Tucán			II	C3
Calle Tucán	1	13	II	C3
Calle Tucán	25	33	II	B3
Calle Turmalina	1	11	I	C5
Calle Turmalina	1	31	II	C2
Calle Turmalina	2	10	I	C5
Calle Turmalina	2	30	II	C2
Calle Turquesa	1	15	II	C2
Calle Turquesa	1	15	I	C5
Calle Turquesa	2	16	II	C2
Calle Turquesa	2	16	I	C5
Calle Turquía			I	D2
Calle Turquía	2	24	I	D2

Literal de Vía	Numeración		Mapa	Hojas
	Desde	Hasta		
Calle Uruguay			I	C2
Calle Uruguay	1	7	I	C2
Calle Uruguay	10	12	I	C2
Calle Valdelaguna	2	60	III	H2
Calle Valdemorillo			I	D5
Calle Valdemorillo			II	D1
Calle Valdemorillo	1	5	I	D5
Calle Valdemorillo	1	5	II	D1
Calle Valdemorillo	2	20	II	D1
Calle Valdemorillo	2	20	I	D5
Calle Valdemoro			II	D2
Calle Valdemoro			IV	A1
Calle Valdemoro			II	E2
Calle Valdemoro			I	E5
Calle Valdemoro			I	D5
Calle Valdemoro	1	19	II	D2
Calle Valdemoro	1	19	I	D5
Calle Valdemoro	1	57	IV	A1
Calle Valdemoro	2	22	II	D2
Calle Valdemoro	2	22	I	D5
Calle Valdemoro	2	66	IV	A1
Calle Valdemoro	48	66	II	E2
Calle Valdemoro	48	66	I	E5
Calle Valdemoro	49	57	II	E2
Calle Valdemoro	49	57	I	E5
Calle Valencia	4	20	I	F4
Calle Valencia	9	61	I	F4
Avda Vascongadas			I	G4
Avda Vascongadas	1	27	I	G4
Avda Vascongadas	2	12	I	G4
Calle Velarde			I	E3
Calle Velarde	1	3	I	E3
Calle Velarde	2	4	I	E3
Calle Velasco	1	15	II	D1
Calle Velasco	1	19	I	D4
Calle Velasco	2	4	II	D1
Calle Velasco	2	16	I	D4
Calle Velázquez			II	D2
Calle Velázquez	1	3	II	D2
Calle Velázquez	1	3	I	C5
Calle Velázquez	2	12	I	C5
Calle Velázquez	10	12	II	D2
Calle Venezuela			I	C2
Calle Venezuela	6	8	I	C2
Calle Venezuela	13	15	I	C2

Literal de Vía	Numeración		Mapa	Hojas
	Desde	Hasta		
Calle Venus	2	40	II	C3
Calle Vergara	1	3	II	D1
Calle Vergara	1	3	I	D4
Calle Vergara	1	3	IV	A1
Calle Vergara	2	6	I	D4
Calle Vergara	2	6	IV	A1
Calle Vergara	2	6	II	D1
Calle de la Verónica	1	17	IV	A1
Calle de la Verónica	1	17	II	E1
Calle de la Verónica	1	17	I	E5
Calle de la Verónica	2	16	II	E1
Calle de la Verónica	2	16	IV	A1
Calle de la Verónica	2	16	I	E5
Plaza del Verso			II	B3
Plaza del Verso	1	5	II	B3
Plaza del Verso	6	10	II	B3
Plaza del Verso	11	11	II	B3
Calle Vesubiana	1	29	II	C2
Calle Vesubiana	1	29	I	C6
Calle Vesubiana	2	34	II	C2
Calle Vesubiana	2	34	I	C6
Calle del Viaje al Parnaso	3	3	I	H3
Calle del Viaje al Parnaso	3	5	III	A2
Calle del Viajero	1	23	III	F1
Calle del Viajero	2	16	III	F1
Calle de Vicente Rojo	1	71	II	A2
Calle de Vicente Rojo	2	76	II	A2
Calle Viena	1	11	I	E5
Calle Viena	1	11	II	E1
Calle Viena	7	11	IV	B1
Plaza Villa del Prado	1	2	III	H2
Plaza Villa del Prado	3	5	III	H2
Plaza Villa del Prado	6	8	III	H2
Plaza Villa del Prado	9	12	III	H2
Plaza Villa del Prado	13	15	III	H2
Plaza Villa del Prado	16	18	III	H2
Plaza Villa del Prado	19	20	III	H2
Plaza Villa del Prado	21	24	III	H2
Calle Villarejo de Salvanés	1	1	III	H2
Calle Villarejo de Salvanés	2	18	III	H2
Calle de Villaverde			I	E4
Calle de Villaverde	1	1	II	E1
Calle de Villaverde	1	39	I	E4
Calle de Villaverde	2	36	I	E4
Calle Villaviciosa	1	3	I	D5

Literal de Vía	Numeración		Mapa	Hojas
	Desde	Hasta		
Calle Villaviciosa	1	3	II	D1
Calle Villaviciosa	2	2	I	D5
Calle Villaviciosa	2	2	II	D1
Calle Vinagre			I	E4
Calle Vinagre	1	1	I	E4
Calle Vinagre	1	3	I	E4
Calle Vinagre	2	8	I	E4
Plaza de la Viola	1	1	I	C6
Plaza de la Viola	1	1	II	C2
Calle Violeta Parra			I	E3
Calle Violeta Parra	1	7	I	E3
Calle Violeta Parra	2	10	I	E3
Calle Violeta	1	5	I	E3
Calle Violeta	2	6	I	E3
Calle Vivaldi	1	3	II	C2
Calle Vivaldi	1	69	I	B6
Calle Vivaldi	17	69	II	B2
Calle Volta	1	13	IV	E2
Calle Volta	1	13	III	B5
Calle Volta	2	12	III	B5
Calle Volta	2	12	IV	E2
Calle Wagner	1	45	II	B2
Calle Wagner	1	45	I	B6
Calle Wagner	2	50	I	B6
Calle Wagner	2	50	II	B2
Calle Westinghouse	2	6	III	A5
Calle Westinghouse	2	6	IV	D2
Calle Westinghouse	2	6	I	H6
Calle Westinghouse	2	6	II	H2
Calle Westinghouse	3	5	II	H2
Calle Westinghouse	3	5	I	H6
Calle Westinghouse	3	5	IV	D2
Calle Westinghouse	3	5	III	A5
Calle del Yelmo de Mambrino	1	1	III	A2
Calle del Yelmo de Mambrino	7	7	III	B2
Calle de la Yuca	1	17	I	F3
Calle de la Yuca	2	36	I	F3
Calle Zafiro	2	76	II	C2
Calle Zafiro	2	76	I	C6
Calle Zafra			I	F4
Calle Zafra	1	11	I	F4
Calle Zafra	2	14	I	F4
Calle de Zamora			I	F4
Calle de Zamora	2	16	I	F4
Calle Zaragoza	1	7	I	F4

Literal de Vía	Numeración		Mapa	Hojas
	Desde	Hasta		
Calle Zaragoza	2	2	I	F4
Calle Zaragoza	4	12	I	G4
Calle Zaragoza	11	15	I	G4
Calle de la Zarzuela	1	13	II	B4
Calle de la Zarzuela	2	14	II	B4
Calle de la Zarzuela	13	13	II	B4
Calle de la Zarzuela	14	14	II	B4
Calle Zenobia Camprubí	1	5	I	E2
Calle Zenobia Camprubí	6	8	I	E2
Calle Zeus	1	35	II	B3
Calle Zeus	2	44	II	B3
Senda de Zipi y Zape			II	C3
Senda de Zipi y Zape	1	1	II	C3
Senda de Zipi y Zape	2	2	II	C3
Calle Zurbarán	1	5	II	D1
Calle Zurbarán	1	5	I	D5
Calle Zurbarán	2	12	I	D5
Calle Zurbarán	2	12	II	D1

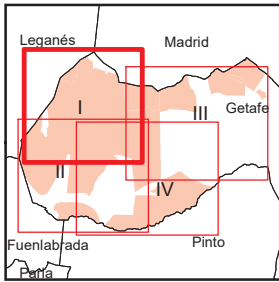
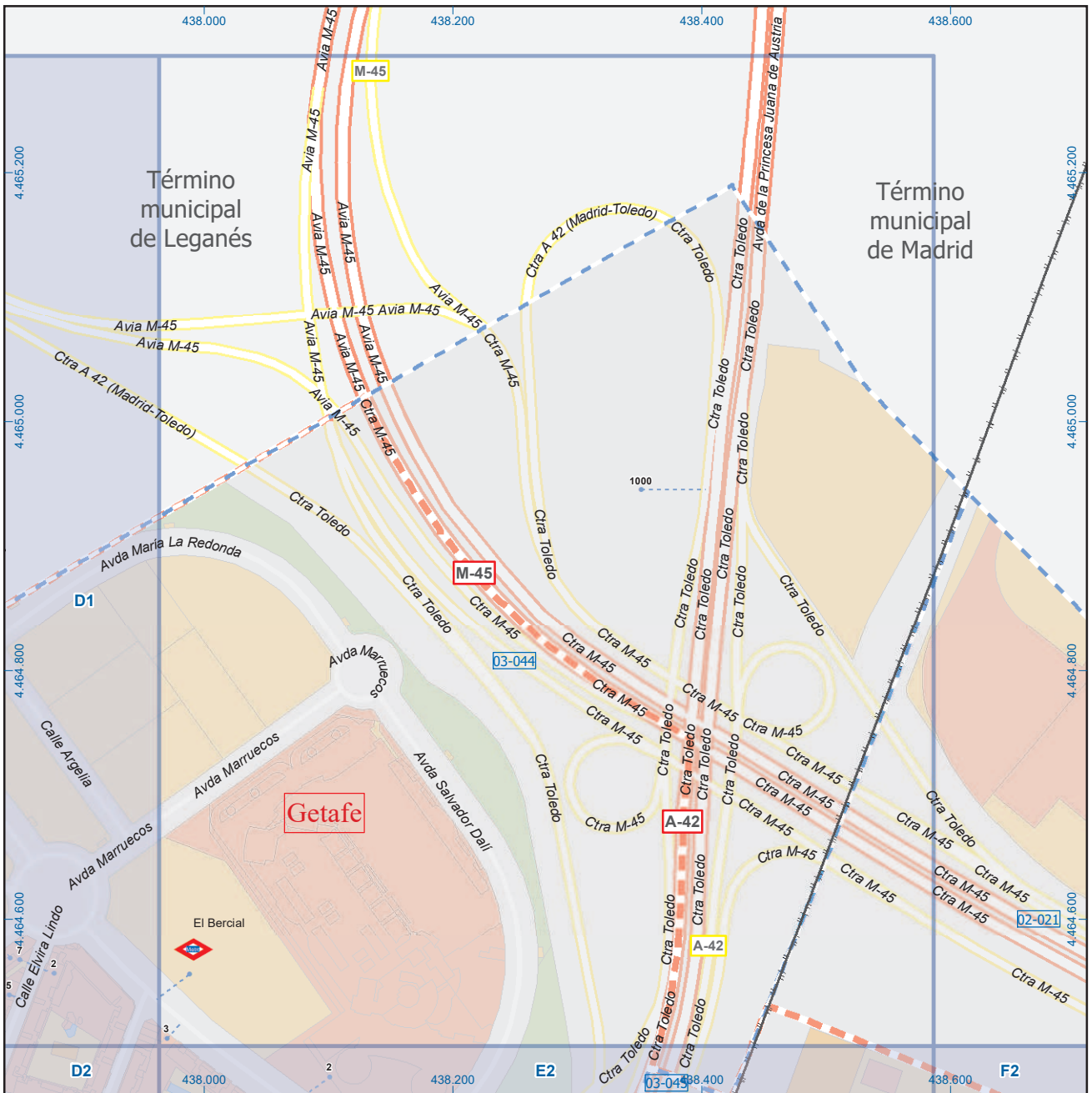


A1	B1	C1	D1	E1	F1	G1	H1
A2	B2	C2	D2	E2	F2	G2	H2
A3	B3	C3	D3	E3	F3	G3	H3
A4	B4	C4	D4	E4	F4	G4	H4
A5	B5	C5	D5	E5	F5	G5	H5
A6	B6	C6	D6	E6	F6	G6	H6

Getafe

Leyenda

	Meco	perímetro y nombre de núcleo de población
	01-002	límite municipal; sección censal
	A-6	autopistas y autovías; carreteras principales
	M-604	carreteras secundarias; otras carreteras
		sanidad; ayuntamiento; estación cercanías
		línea de ferrocarril; línea de metro ligero
		boca de metro; estación metro ligero
	1	paseillos; número de portal
	Calle	calles; parroquias



A1	B1	C1	D1	E1	F1	G1	H1
A2	B2	C2	D2	E2	F2	G2	H2
A3	B3	C3	D3	E3	F3	G3	H3
A4	B4	C4	D4	E4	F4	G4	H4
A5	B5	C5	D5	E5	F5	G5	H5
A6	B6	C6	D6	E6	F6	G6	H6

Getafe

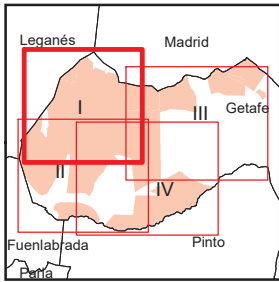
Legenda

	Meco	perímetro y nombre de núcleo de población
	01-002	límite municipal; sección censal
	A-6	autopistas y autovías; carreteras principales
	M-604	carreteras secundarias; otras carreteras
		sanidad; ayuntamiento; estación cercanías
		línea de ferrocarril; línea de metro ligero
		boca de metro; estación metro ligero
	1	paseillos; número de portal
	Calle	calles; parroquias


 Dirección General de Economía
 CONSEJERÍA DE ECONOMÍA,
 HACIENDA Y EMPLEO



Mapa I - E1



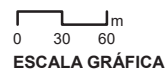
A1	B1	C1	D1	E1	F1	G1	H1
A2	B2	C2	D2	E2	F2	G2	H2
A3	B3	C3	D3	E3	F3	G3	H3
A4	B4	C4	D4	E4	F4	G4	H4
A5	B5	C5	D5	E5	F5	G5	H5
A6	B6	C6	D6	E6	F6	G6	H6

Getafe

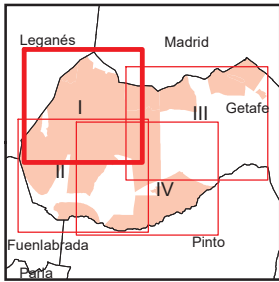
Leyenda

	Meco	perímetro y nombre de núcleo de población
	01-002	límite municipal; sección censal
	A-6	autopistas y autovías; carreteras principales
	M-604	carreteras secundarias; otras carreteras
		sanidad; ayuntamiento; estación cercanías
		línea de ferrocarril; línea de metro ligero
	M-L	boca de metro; estación metro ligero
	1	paseillos; número de portal
	Calle	calles; parroquias


 Dirección General de Economía
 CONSEJERÍA DE ECONOMÍA,
 HACIENDA Y EMPLEO



Mapa I - C2



A1	B1	C1	D1	E1	F1	G1	H1
A2	B2	C2	D2	E2	F2	G2	H2
A3	B3	C3	D3	E3	F3	G3	H3
A4	B4	C4	D4	E4	F4	G4	H4
A5	B5	C5	D5	E5	F5	G5	H5
A6	B6	C6	D6	E6	F6	G6	H6



Dirección General de Economía
CONSEJERÍA DE ECONOMÍA,
HACIENDA Y EMPLEO

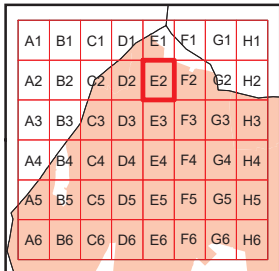
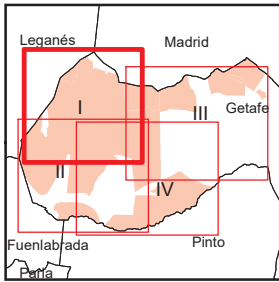
Getafe

Leyenda

	Meco	perímetro y nombre de núcleo de población
	01-002	límite municipal; sección censal
	A-6	autopistas y autovías; carreteras principales
	M-604	carreteras secundarias; otras carreteras
		sanidad; ayuntamiento; estación cercanías
		línea de ferrocarril; línea de metro ligero
	M-L	boca de metro; estación metro ligero
	1	paseillos; número de portal
	Calle	calles; parroquias



Mapa I - D2



Getafe

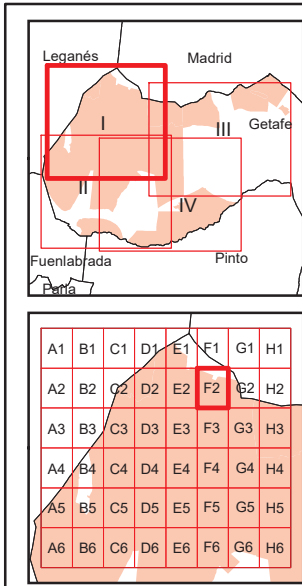
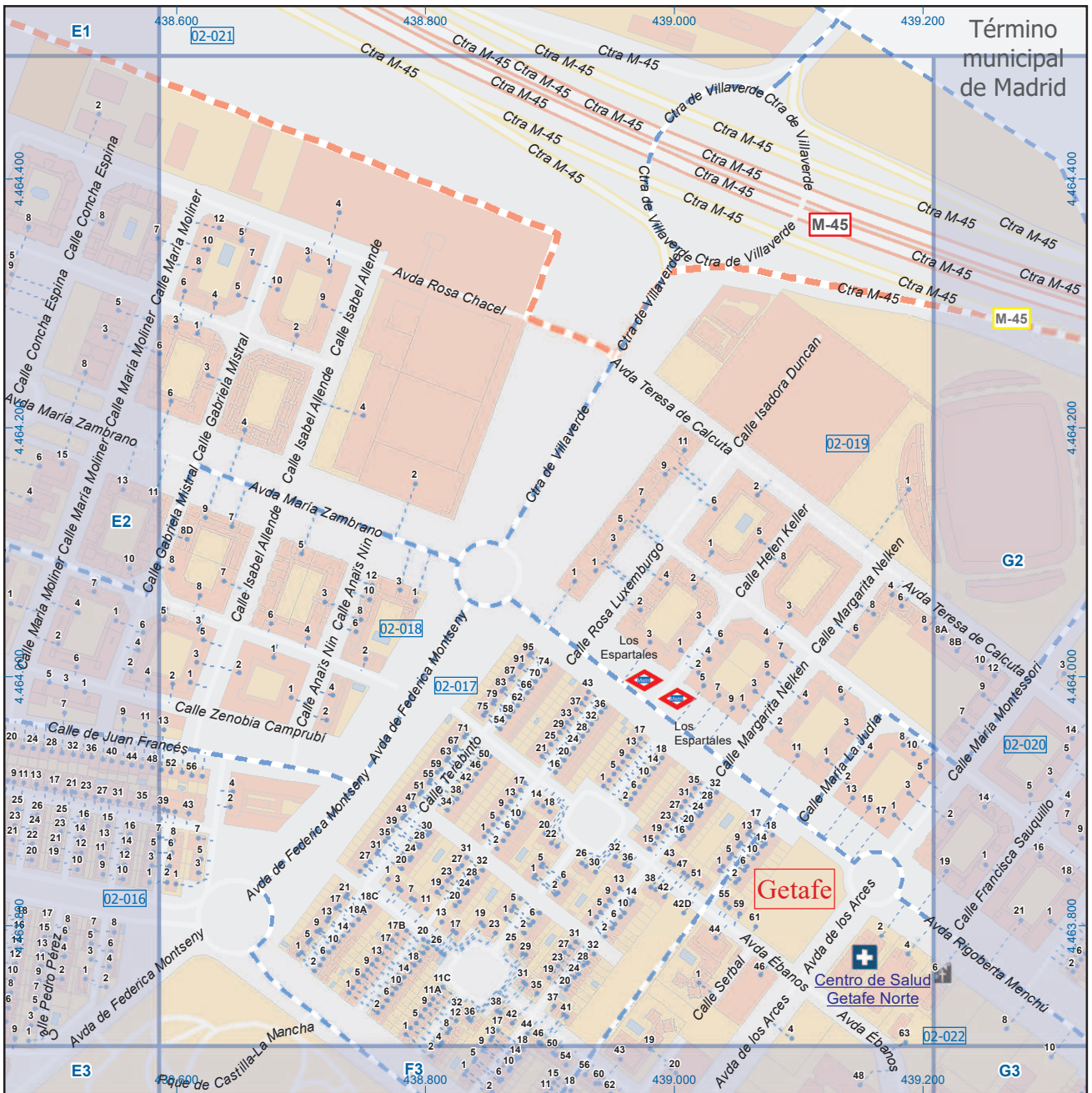
Leyenda

- Meco perimetro y nombre de núcleo de población
- 01-002 límite municipal; sección censal
- A-6 autopistas y autovías; carreteras principales
- M-608 carreteras secundarias; otras carreteras
- M-604
- M-618
- + sanidad; ayuntamiento; estación cercanías
- línea de ferrocarril; línea de metro ligero
- boca de metro; estación metro ligero
- 1 paseillos; número de portal
- Calle calles; parroquias

Comunidad de Madrid
 Dirección General de Economía
 CONSEJERÍA DE ECONOMÍA,
 HACIENDA Y EMPLEO

0 30 60 m
ESCALA GRÁFICA





Mapa I - E2




 Dirección General de Economía
 CONSEJERÍA DE ECONOMÍA,
 HACIENDA Y EMPLEO

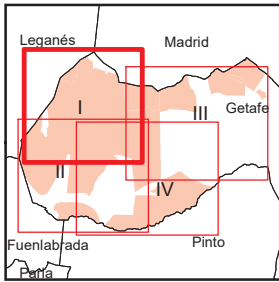
Getafe

Leyenda

	Meco	perímetro y nombre de núcleo de población
	01-002	límite municipal; sección censal
	M-608	autopistas y autovías; carreteras principales
	M-618	carreteras secundarias; otras carreteras
		sanidad; ayuntamiento; estación cercanías
		línea de ferrocarril; línea de metro ligero
		boca de metro; estación metro ligero
	1	paseillos; número de portal
		calles; parroquias



Mapa I - F2



A1	B1	C1	D1	E1	F1	G1	H1
A2	B2	C2	D2	E2	F2	G2	H2
A3	B3	C3	D3	E3	F3	G3	H3
A4	B4	C4	D4	E4	F4	G4	H4
A5	B5	C5	D5	E5	F5	G5	H5
A6	B6	C6	D6	E6	F6	G6	H6

Getafe

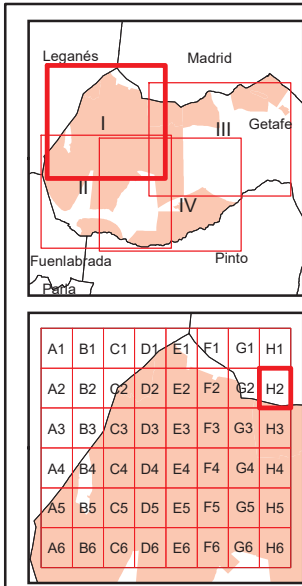
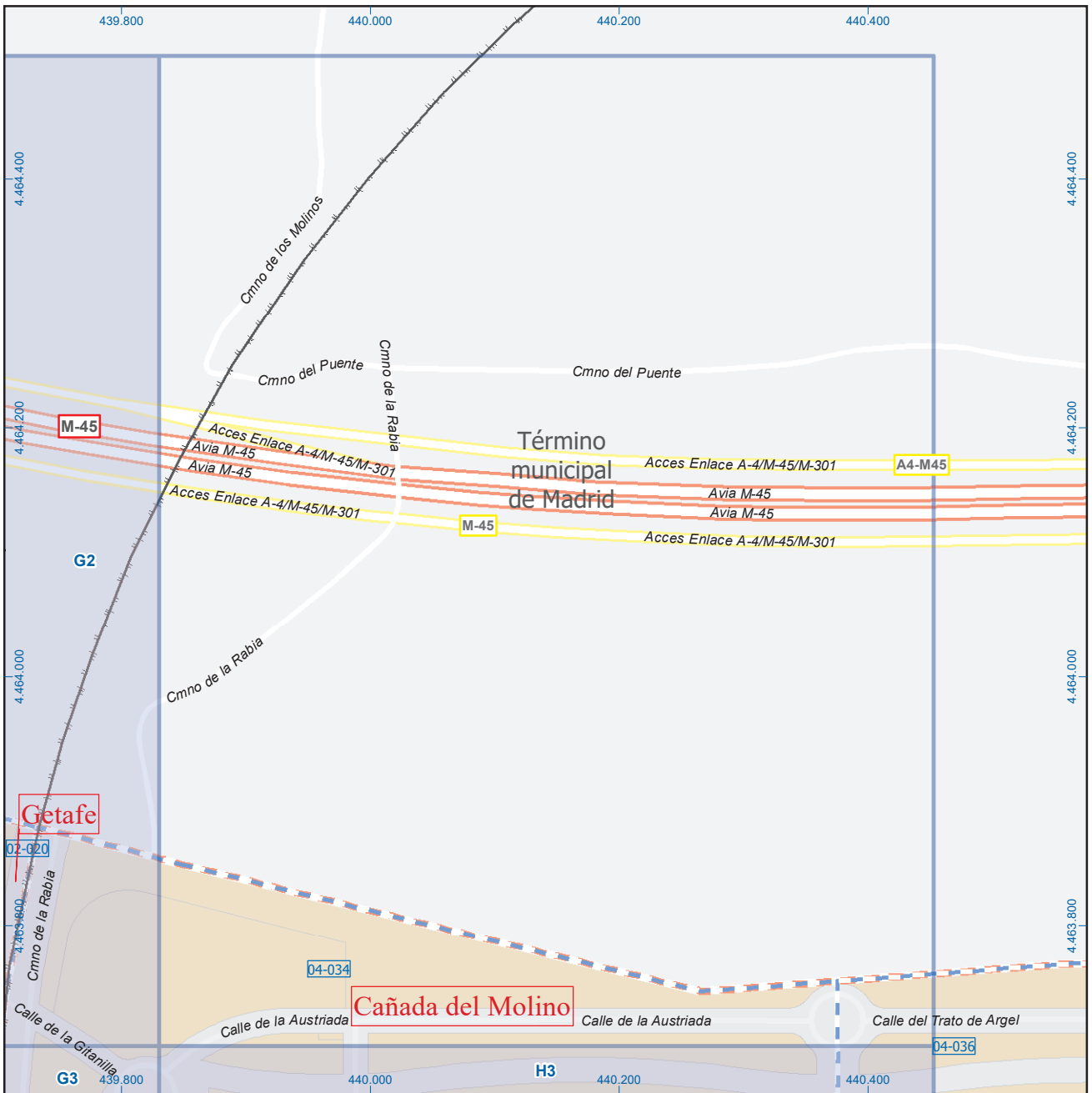
Leyenda

	Meco	perímetro y nombre de núcleo de población
	01-002	límite municipal; sección censal
	A-6	autopistas y autovías; carreteras principales
	M-604	carreteras secundarias; otras carreteras
		sanidad; ayuntamiento; estación cercanías
		línea de ferrocarril; línea de metro ligero
	M-L	boca de metro; estación metro ligero
	1	paseillos; número de portal
	Calle	calles; parroquias



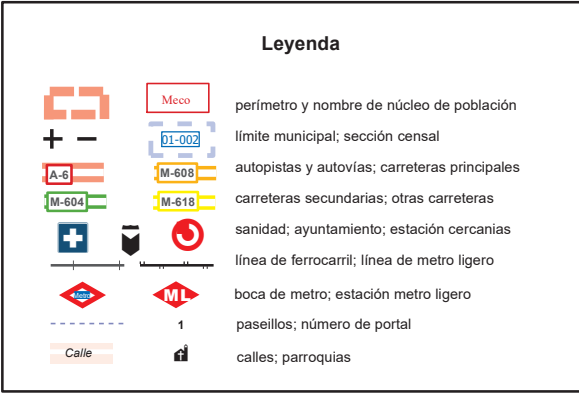
Dirección General de Economía
CONSEJERÍA DE ECONOMÍA,
HACIENDA Y EMPLEO





Getafe

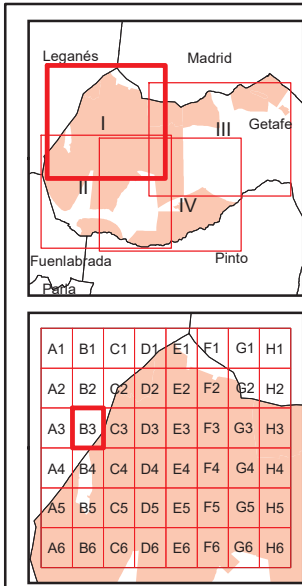
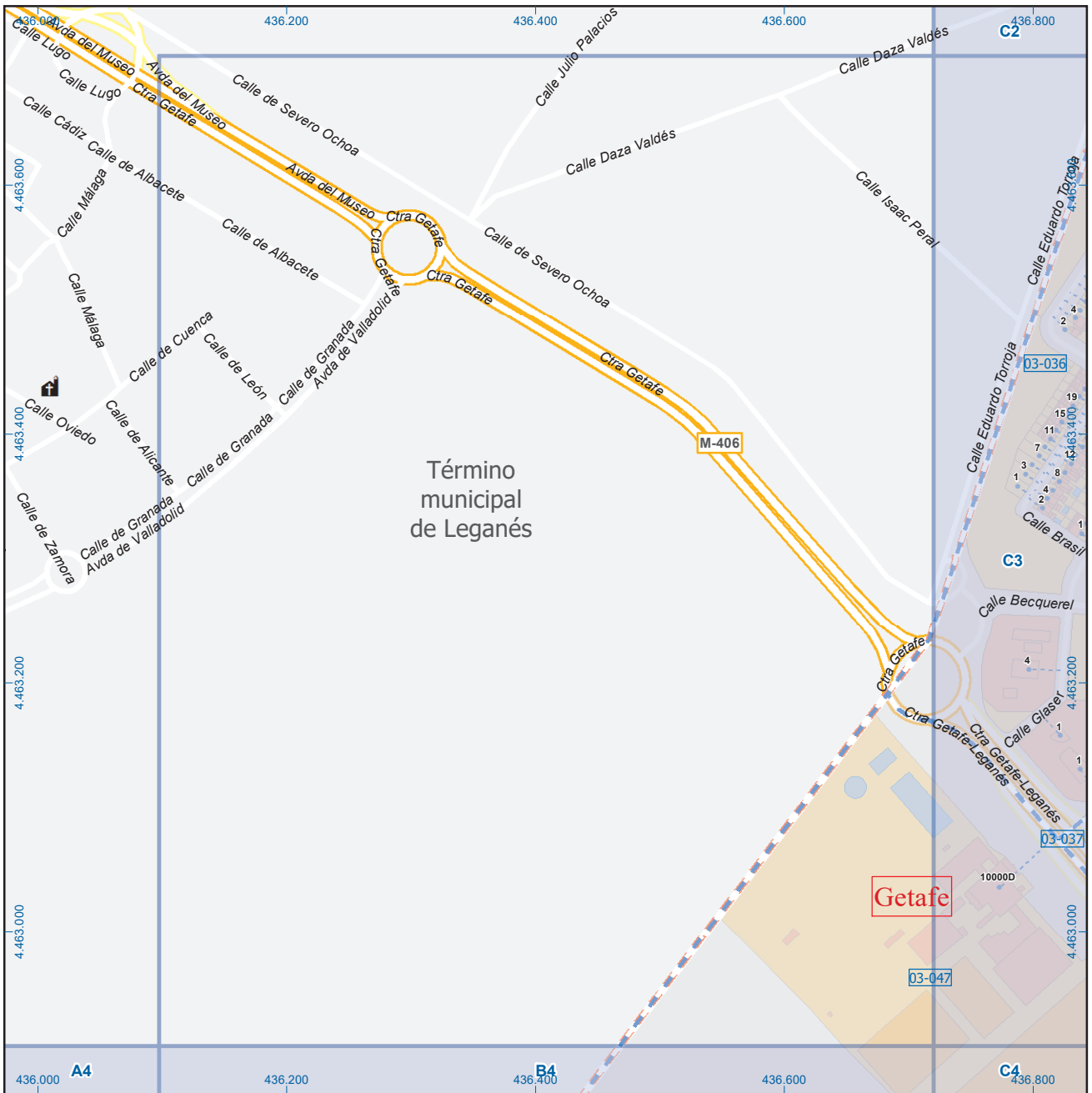
Leyenda



Dirección General de Economía
CONSEJERÍA DE ECONOMÍA,
HACIENDA Y EMPLEO

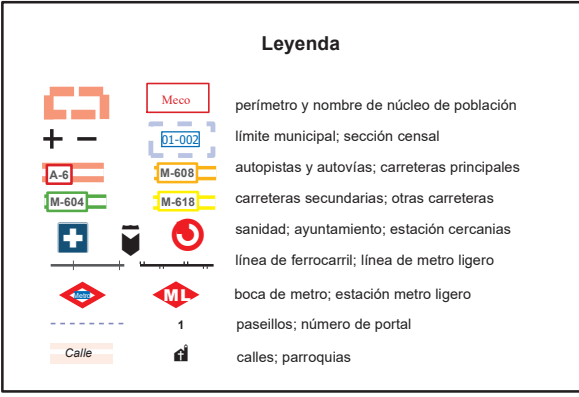


Mapa I - H2



Getafe

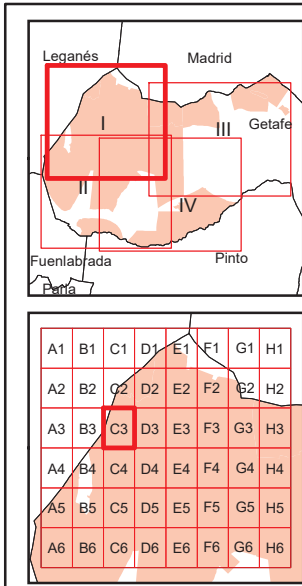
Leyenda




 Dirección General de Economía
 CONSEJERÍA DE ECONOMÍA,
 HACIENDA Y EMPLEO



Mapa I - B3



Getafe

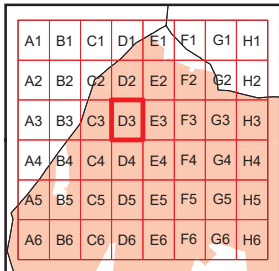
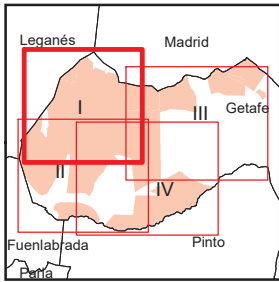
Legenda

	Meco	perímetro y nombre de núcleo de población
	01-002	límite municipal; sección censal
	A-6	autopistas y autovías; carreteras principales
	M-604	carreteras secundarias; otras carreteras
		sanidad; ayuntamiento; estación cercanías
		línea de ferrocarril; línea de metro ligero
		boca de metro; estación metro ligero
	1	paseillos; número de portal
	Calle	calles; parroquias


 Dirección General de Economía
 CONSEJERÍA DE ECONOMÍA,
 HACIENDA Y EMPLEO



Mapa I - C3



Getafe

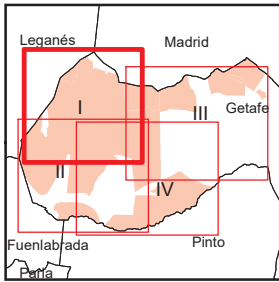
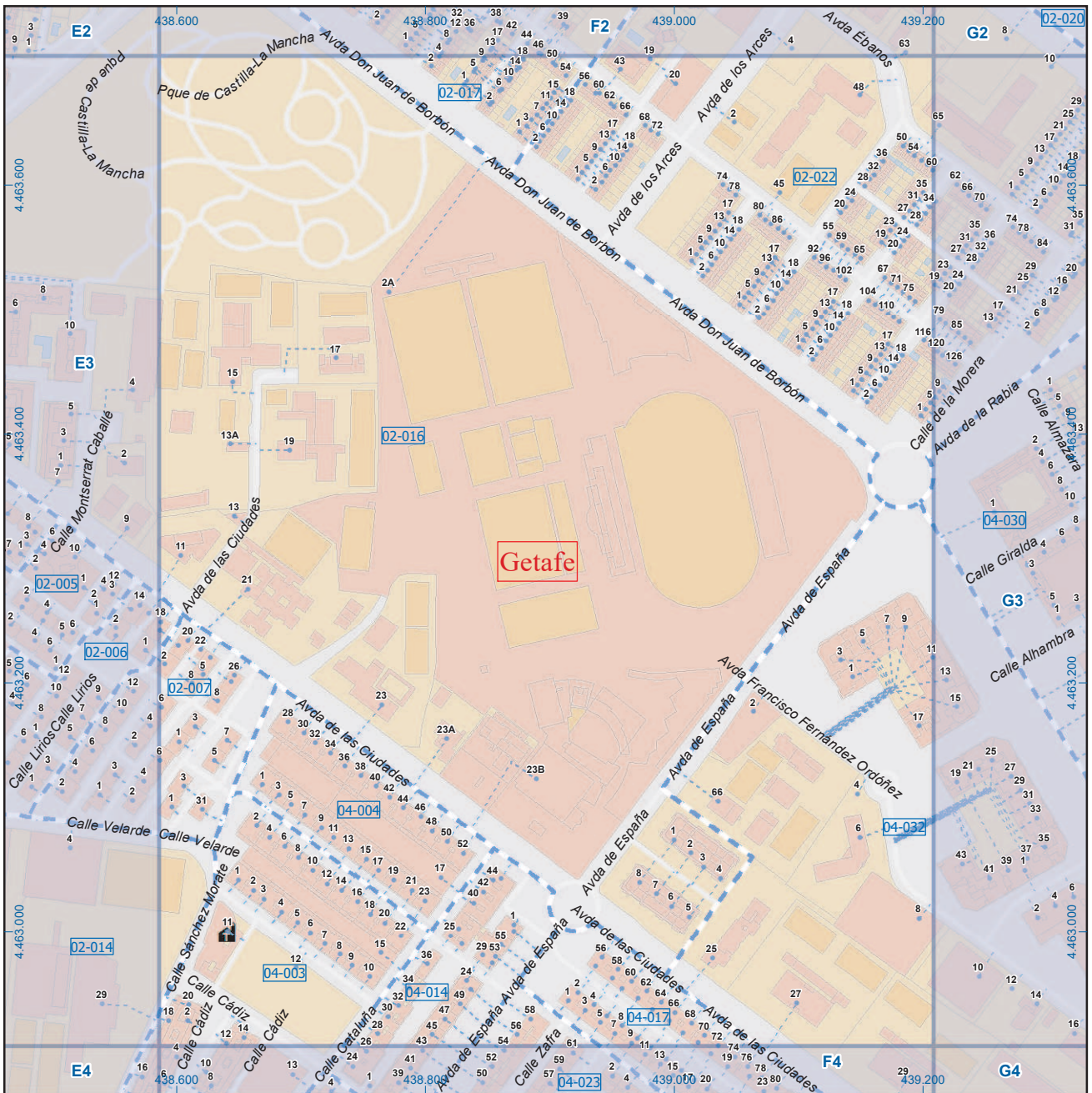
Leyenda

- Meco: perímetro y nombre de núcleo de población
- 01-002: límite municipal; sección censal
- A-6: autopistas y autovías; carreteras principales
- M-608: carreteras secundarias; otras carreteras
- M-604: carreteras secundarias; otras carreteras
- M-618: carreteras secundarias; otras carreteras
- Sanidad; ayuntamiento; estación cercanías
- Línea de ferrocarril; línea de metro ligero
- Boca de metro; estación metro ligero
- Paseillos; número de portal
- Calle
- Calles; parroquias


 Dirección General de Economía
 CONSEJERÍA DE ECONOMÍA,
 HACIENDA Y EMPLEO



Mapa I - D3



A1	B1	C1	D1	E1	F1	G1	H1
A2	B2	C2	D2	E2	F2	G2	H2
A3	B3	C3	D3	E3	F3	G3	H3
A4	B4	C4	D4	E4	F4	G4	H4
A5	B5	C5	D5	E5	F5	G5	H5
A6	B6	C6	D6	E6	F6	G6	H6

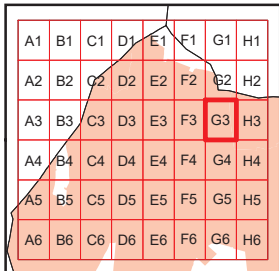
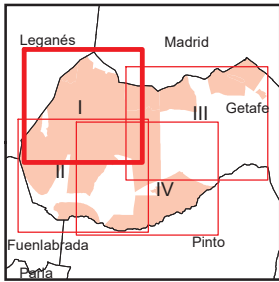
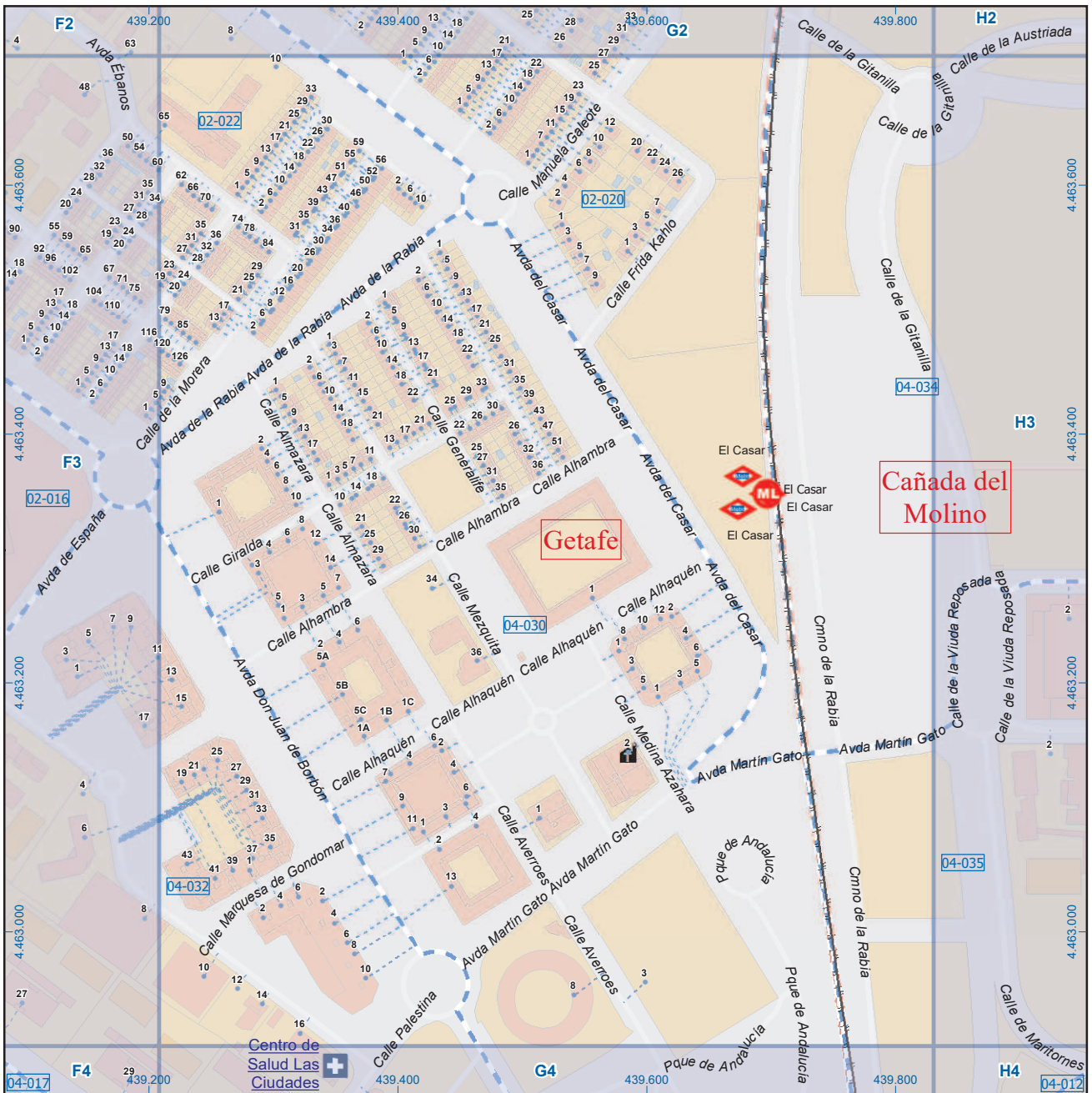
Getafe

Leyenda

	Meco	perímetro y nombre de núcleo de población
	01-002	límite municipal; sección censal
	A-6	autopistas y autovías; carreteras principales
	M-604	carreteras secundarias; otras carreteras
		sanidad; ayuntamiento; estación cercanías
		línea de ferrocarril; línea de metro ligero
		boca de metro; estación metro ligero
	1	paseillos; número de portal
	Calle	calles; parroquias

Dirección General de Economía
 CONSEJERÍA DE ECONOMÍA,
 HACIENDA Y EMPLEO





Getafe

Leyenda

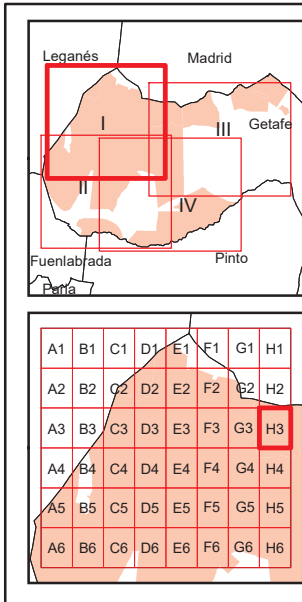
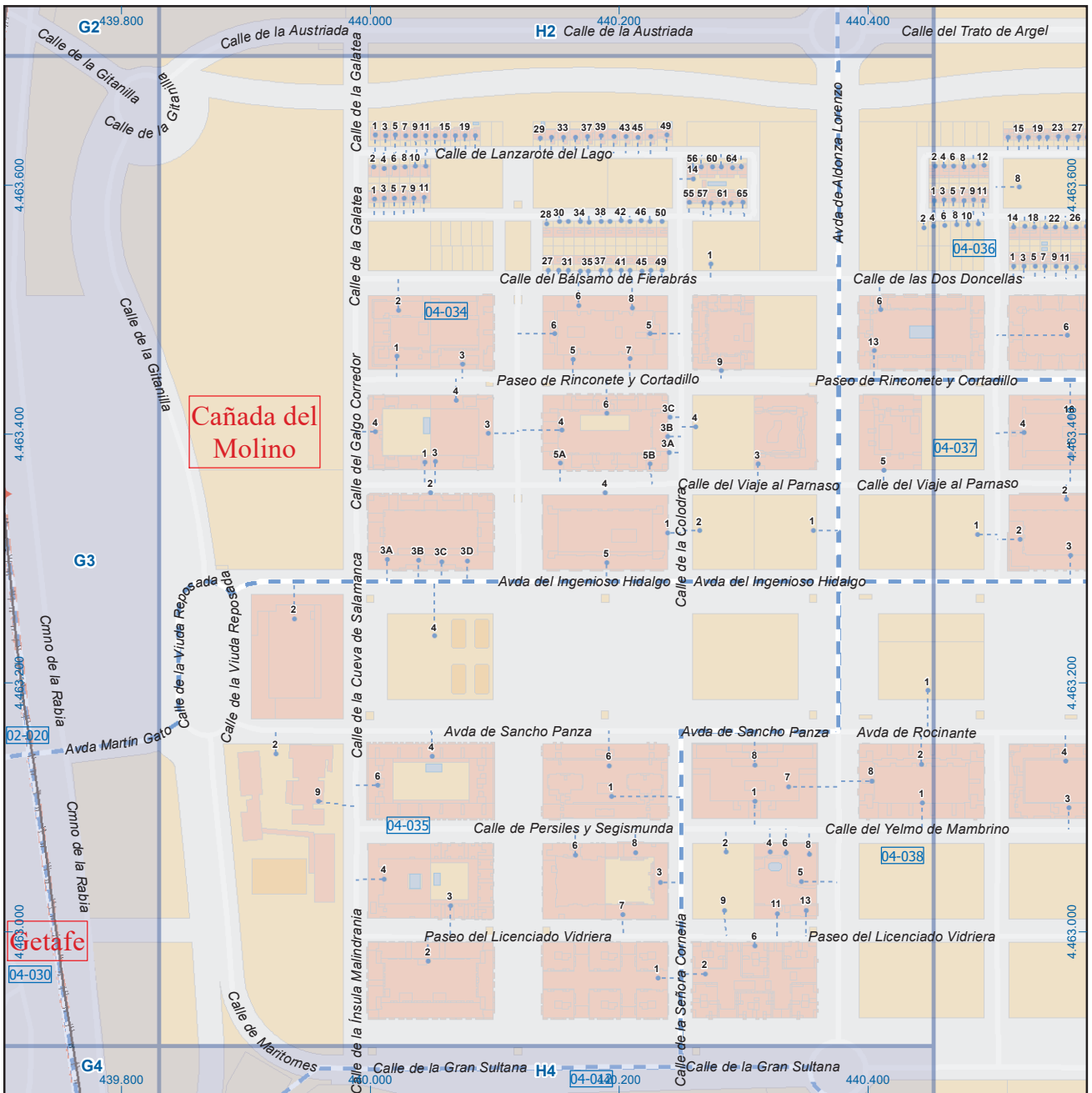
- Meco: perímetro y nombre de núcleo de población
- 01-002: límite municipal; sección censal
- A-6: autopistas y autovías; carreteras principales
- M-608: carreteras secundarias; otras carreteras
- M-604: carreteras secundarias; otras carreteras
- M-618: carreteras secundarias; otras carreteras
- +: sanidad; ayuntamiento; estación cercanías
- +: sanidad; ayuntamiento; estación cercanías
- +: sanidad; ayuntamiento; estación cercanías
- : línea de ferrocarril; línea de metro ligero
- +: boca de metro; estación metro ligero
- ML: boca de metro; estación metro ligero
- 1: paseillos; número de portal
- Calle: calles; parroquias



Dirección General de Economía
CONSEJERÍA DE ECONOMÍA,
HACIENDA Y EMPLEO



Mapa I - G3



Getafe

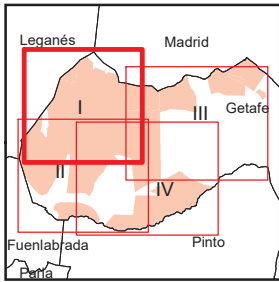
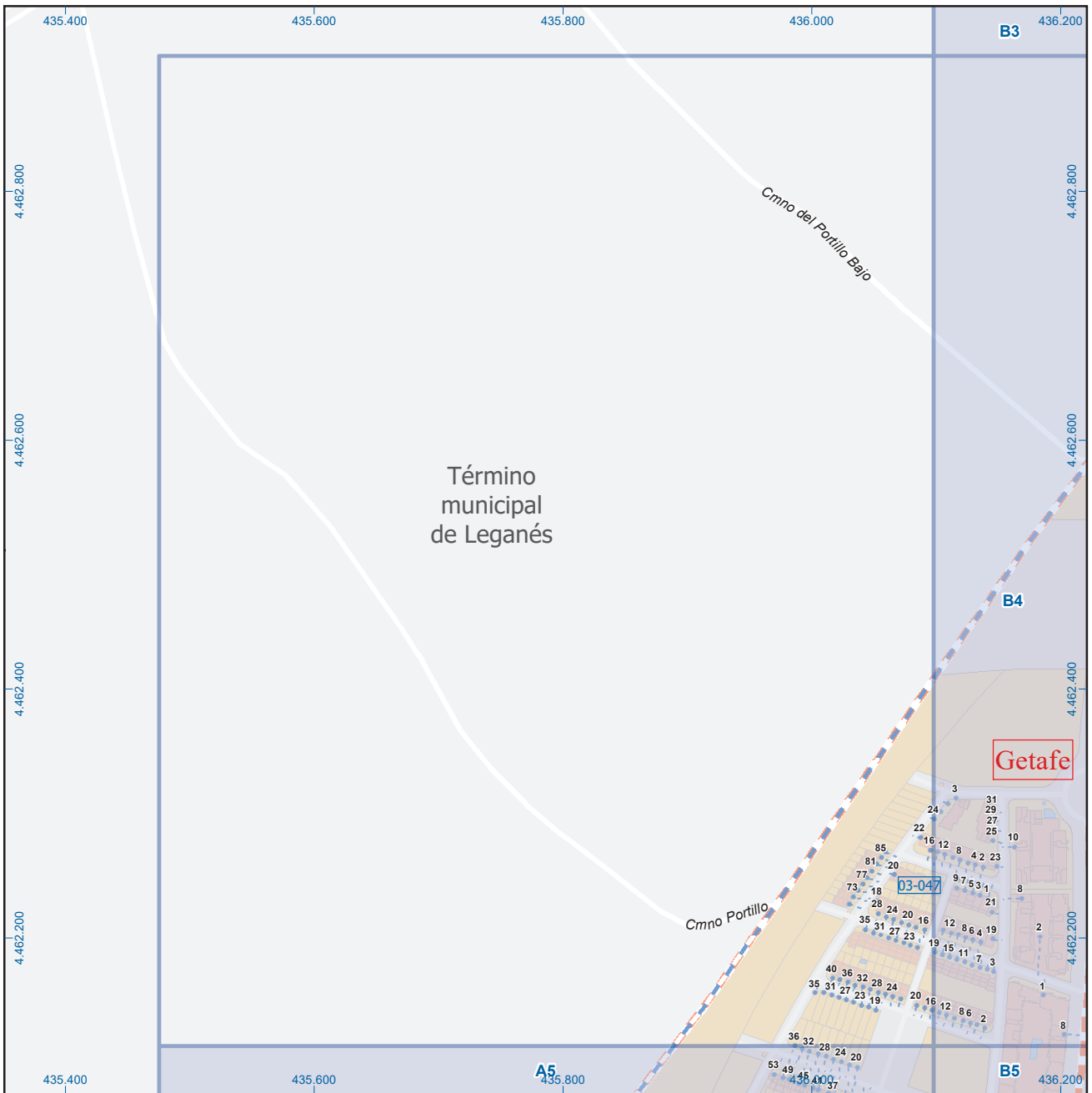
Leyenda




 Dirección General de Economía
 CONSEJERÍA DE ECONOMÍA,
 HACIENDA Y EMPLEO



Mapa I - H3



A1	B1	C1	D1	E1	F1	G1	H1
A2	B2	C2	D2	E2	F2	G2	H2
A3	B3	C3	D3	E3	F3	G3	H3
A4	B4	C4	D4	E4	F4	G4	H4
A5	B5	C5	D5	E5	F5	G5	H5
A6	B6	C6	D6	E6	F6	G6	H6

Getafe

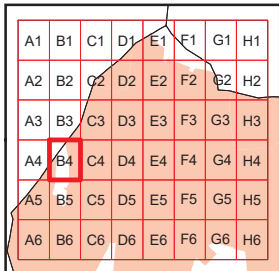
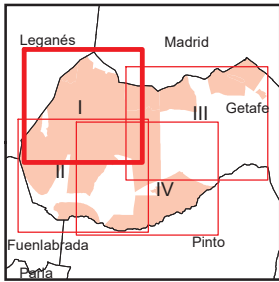
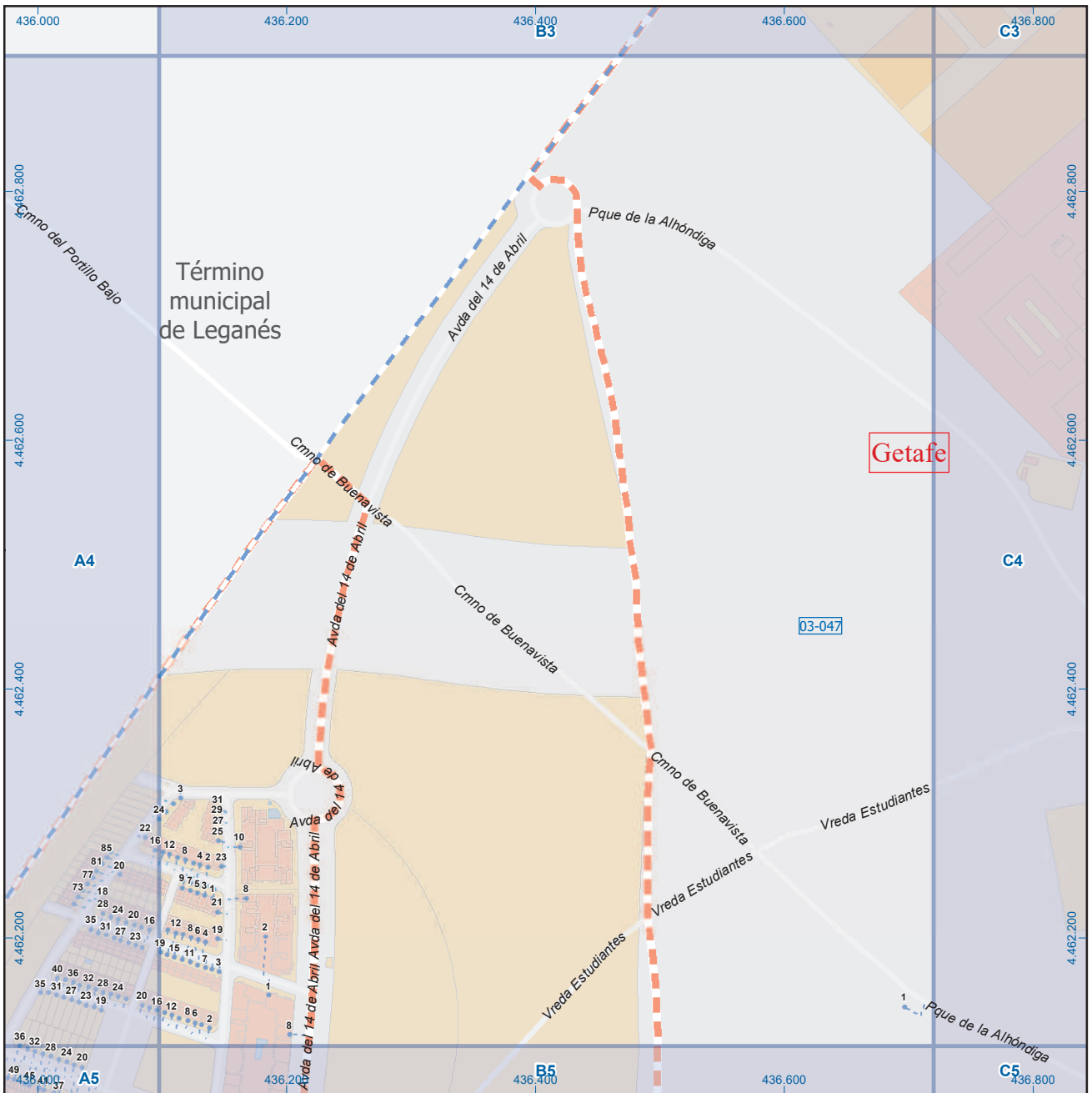
Leyenda

	Meco	perímetro y nombre de núcleo de población
	01-002	límite municipal; sección censal
	A-6	autopistas y autovías; carreteras principales
	M-604	carreteras secundarias; otras carreteras
		sanidad; ayuntamiento; estación cercanías
		línea de ferrocarril; línea de metro ligero
		boca de metro; estación metro ligero
	1	paseillos; número de portal
	Calle	calles; parroquias


 Dirección General de Economía
 CONSEJERÍA DE ECONOMÍA,
 HACIENDA Y EMPLEO



Mapa I - A4



Getafe

Legenda

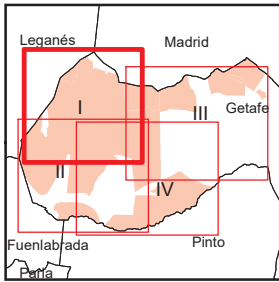
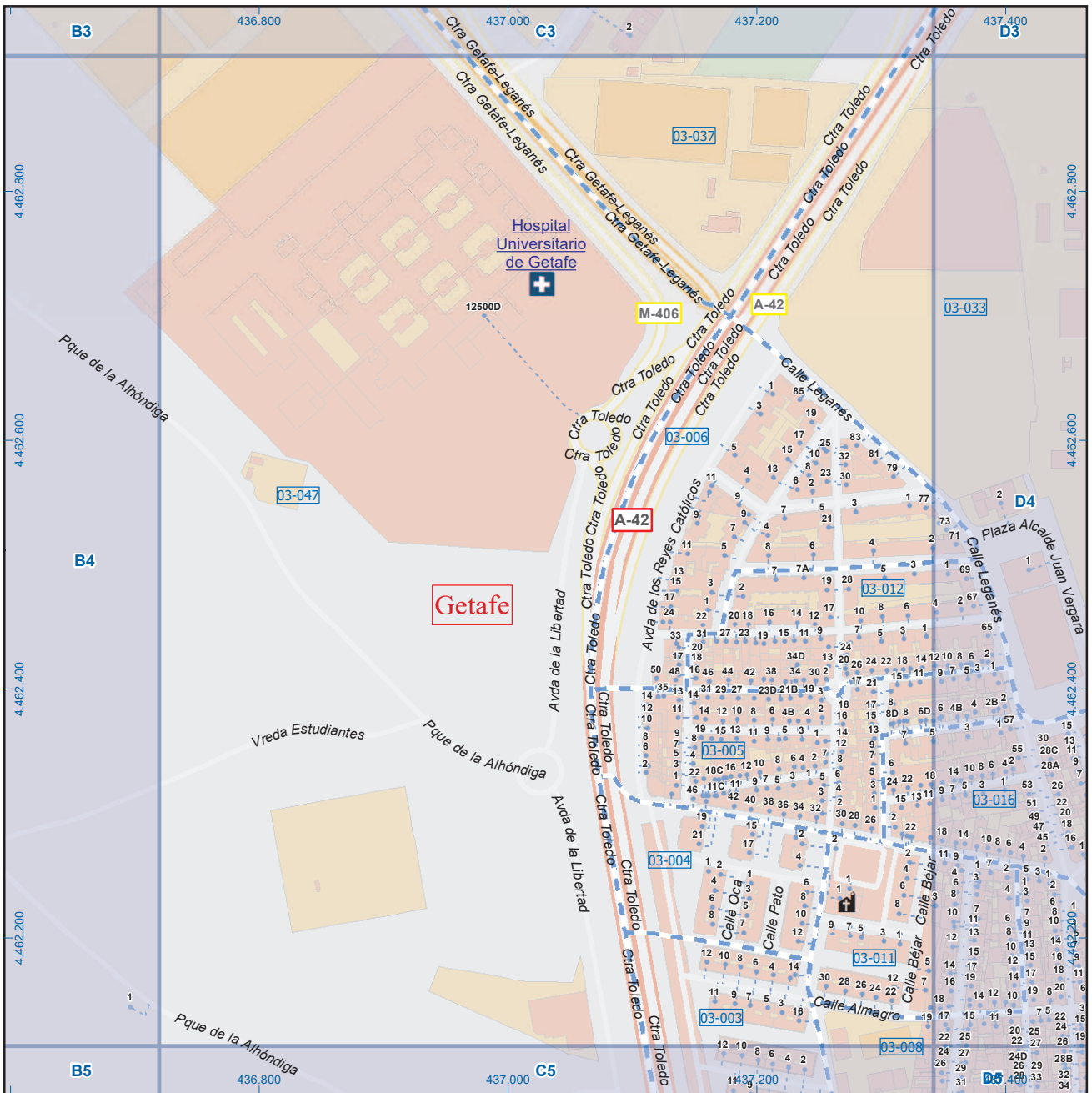
	Meco	perímetro y nombre de núcleo de población
	01-002	límite municipal; sección censal
	A-6	autopistas y autovías; carreteras principales
	M-604	carreteras secundarias; otras carreteras
		sanidad; ayuntamiento; estación cercanías
		línea de ferrocarril; línea de metro ligero
	M-L	boca de metro; estación metro ligero
	1	paseillos; número de portal
	Calle	calles; parroquias



Dirección General de Economía
CONSEJERÍA DE ECONOMÍA,
HACIENDA Y EMPLEO



Mapa I - B4



A1	B1	C1	D1	E1	F1	G1	H1
A2	B2	C2	D2	E2	F2	G2	H2
A3	B3	C3	D3	E3	F3	G3	H3
A4	B4	C4	D4	E4	F4	G4	H4
A5	B5	C5	D5	E5	F5	G5	H5
A6	B6	C6	D6	E6	F6	G6	H6

Getafe

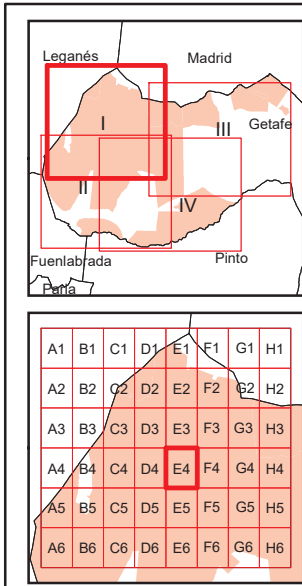
Leyenda

	Meco	perimetro y nombre de núcleo de población
	01-002	límite municipal; sección censal
	A-6	autopistas y autovías; carreteras principales
	M-604	carreteras secundarias; otras carreteras
		sanidad; ayuntamiento; estación cercanías
		línea de ferrocarril; línea de metro ligero
	ML	boca de metro; estación metro ligero
	1	paseillos; número de portal
	Calle	calles; parroquias

Dirección General de Economía
 CONSEJERÍA DE ECONOMÍA,
 HACIENDA Y EMPLEO



Mapa I - C4



Getafe

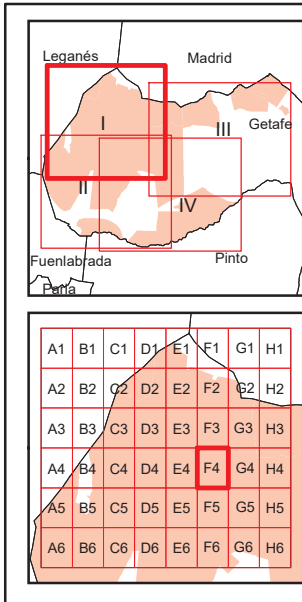
Leyenda

	Meco	perímetro y nombre de núcleo de población
	01-002	límite municipal; sección censal
	A-6	autopistas y autovías; carreteras principales
	M-604	carreteras secundarias; otras carreteras
		sanidad; ayuntamiento; estación cercanías
		línea de ferrocarril; línea de metro ligero
	M-L	boca de metro; estación metro ligero
	1	paseillos; número de portal
	Calle	calles; parroquias


 DIRECCIÓN GENERAL DE ECONOMÍA
 CONSEJERÍA DE ECONOMÍA,
 HACIENDA Y EMPLEO



Mapa I - E4



Getafe

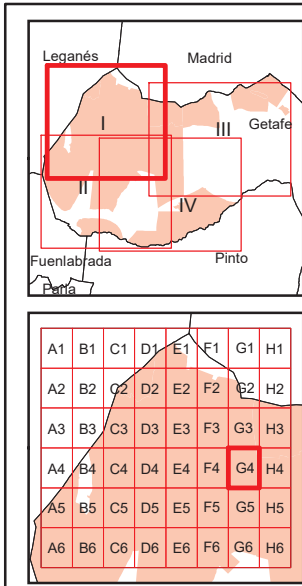
Leyenda

	Meco	perímetro y nombre de núcleo de población
	01-002	límite municipal; sección censal
	M-608	autopistas y autovías; carreteras principales
	M-618	carreteras secundarias; otras carreteras
		sanidad; ayuntamiento; estación cercanías
		línea de ferrocarril; línea de metro ligero
		boca de metro; estación metro ligero
	1	paseillos; número de portal
	Calle	calles; parroquias

 Dirección General de Economía
CONSEJERÍA DE ECONOMÍA,
HACIENDA Y EMPLEO


ESCALA GRÁFICA

Mapa I - F4



Getafe

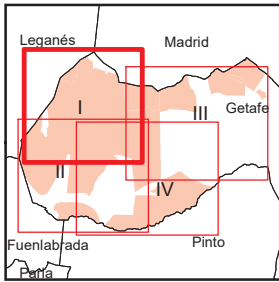
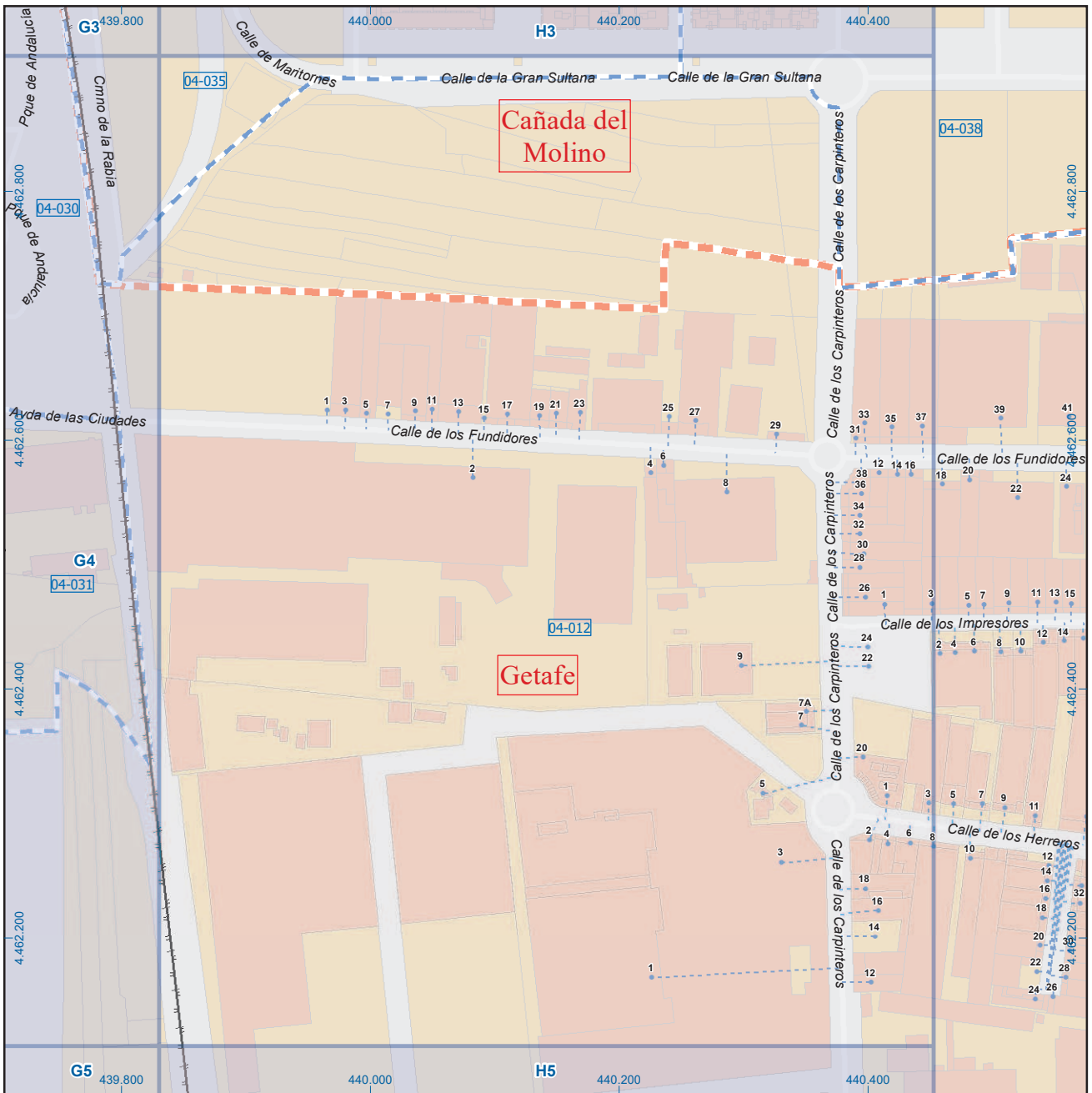
Leyenda

	Meco	perímetro y nombre de núcleo de población
	01-002	límite municipal; sección censal
	M-608	autopistas y autovías; carreteras principales
	M-618	carreteras secundarias; otras carreteras
		sanidad; ayuntamiento; estación cercanías
		línea de ferrocarril; línea de metro ligero
		boca de metro; estación metro ligero
	1	paseillos; número de portal
	Calle	calles; parroquias



Dirección General de Economía
CONSEJERÍA DE ECONOMÍA,
HACIENDA Y EMPLEO





A1	B1	C1	D1	E1	F1	G1	H1
A2	B2	C2	D2	E2	F2	G2	H2
A3	B3	C3	D3	E3	F3	G3	H3
A4	B4	C4	D4	E4	F4	G4	H4
A5	B5	C5	D5	E5	F5	G5	H5
A6	B6	C6	D6	E6	F6	G6	H6

Getafe

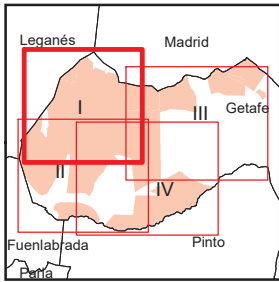
Leyenda

	Meco	perímetro y nombre de núcleo de población
	01-002	límite municipal; sección censal
	A-6	autopistas y autovías; carreteras principales
	M-604	carreteras secundarias; otras carreteras
		sanidad; ayuntamiento; estación cercanías
		línea de ferrocarril; línea de metro ligero
		boca de metro; estación metro ligero
	1	paseillos; número de portal
	Calle	calles; parroquias


 Dirección General de Economía
 CONSEJERÍA DE ECONOMÍA,
 HACIENDA Y EMPLEO



Mapa I - H4



A1	B1	C1	D1	E1	F1	G1	H1
A2	B2	C2	D2	E2	F2	G2	H2
A3	B3	C3	D3	E3	F3	G3	H3
A4	B4	C4	D4	E4	F4	G4	H4
A5	B5	C5	D5	E5	F5	G5	H5
A6	B6	C6	D6	E6	F6	G6	H6

Getafe

Leyenda

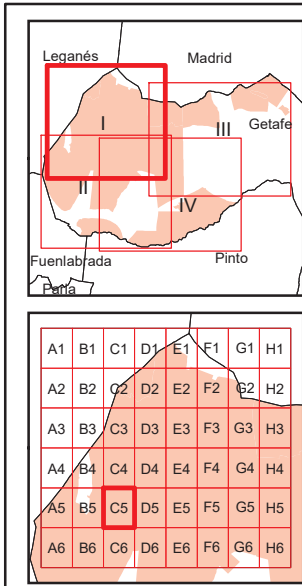
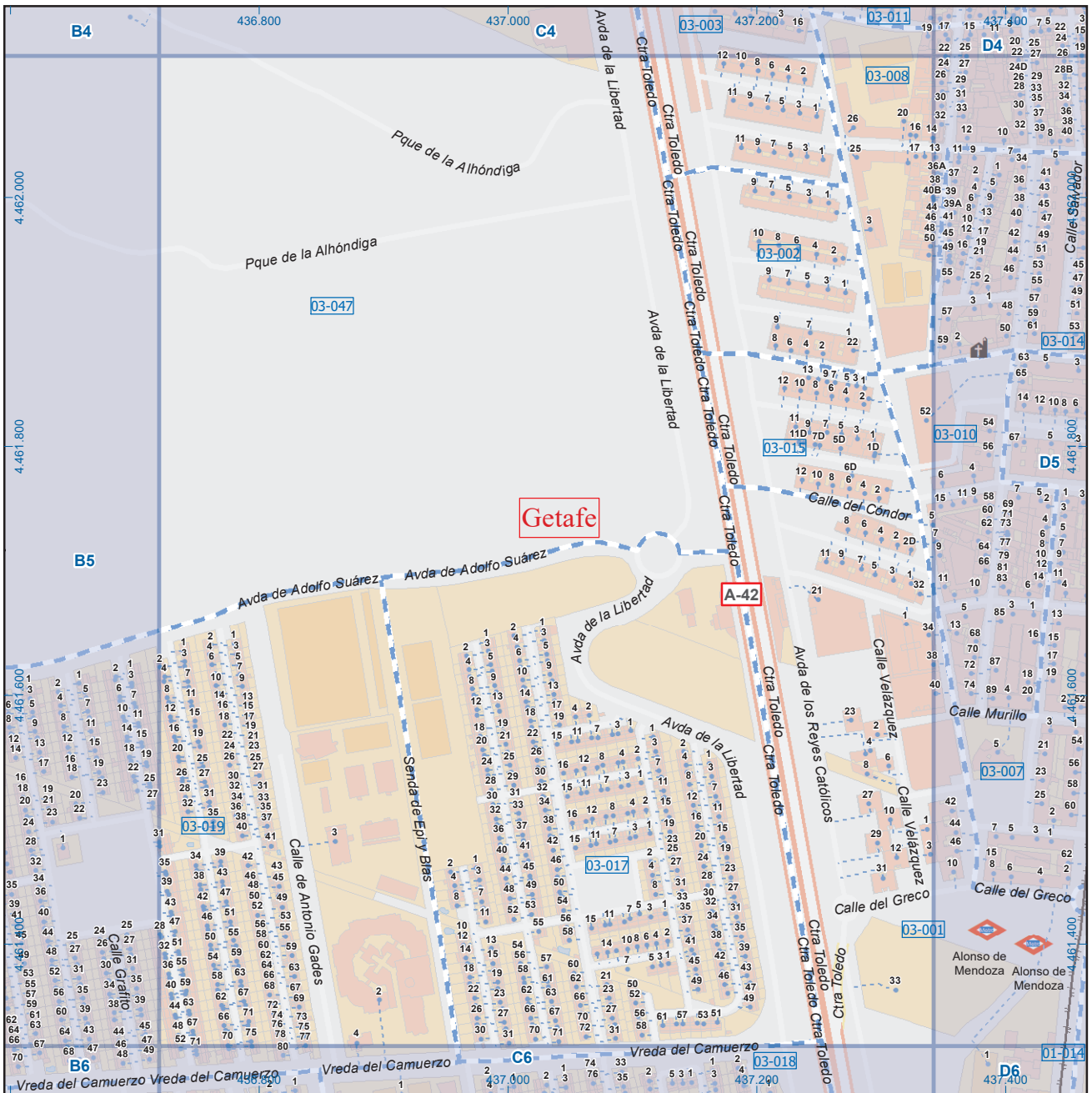
	Meco	perímetro y nombre de núcleo de población
	01-002	límite municipal; sección censal
	A-6	autopistas y autovías; carreteras principales
	M-604	carreteras secundarias; otras carreteras
		sanidad; ayuntamiento; estación cercanías
		línea de ferrocarril; línea de metro ligero
	ML	boca de metro; estación metro ligero
	1	paseillos; número de portal
	Calle	calles; parroquias



Dirección General de Economía
CONSEJERÍA DE ECONOMÍA,
HACIENDA Y EMPLEO



Mapa I - A5



Getafe

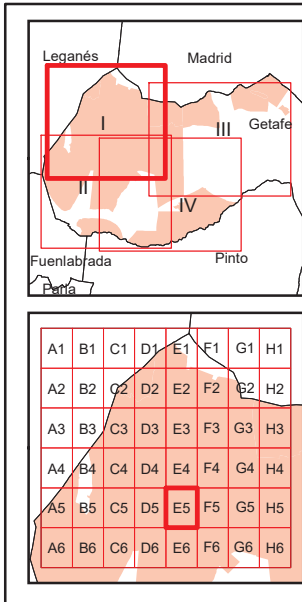
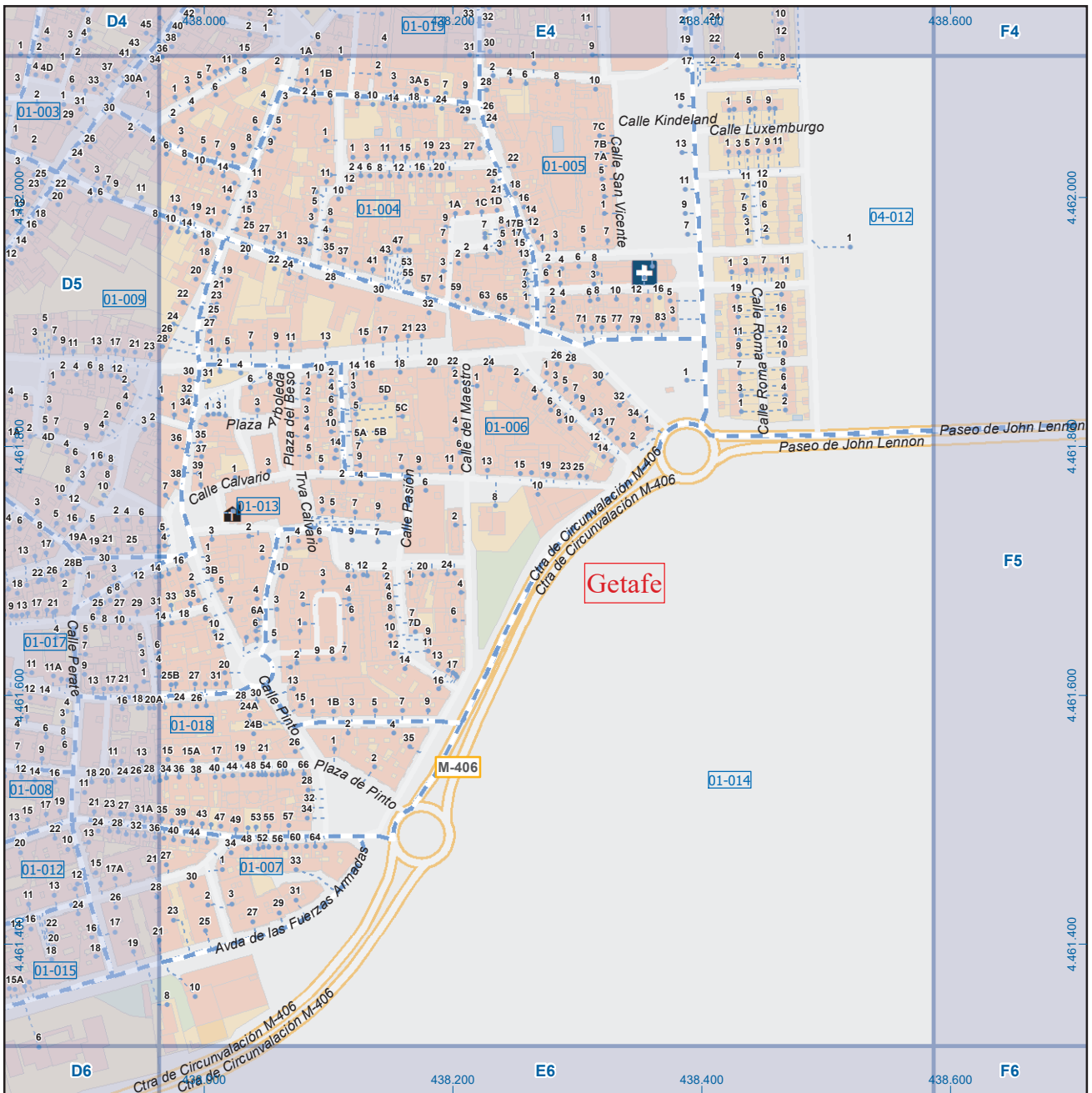
Leyenda

- Meco: perímetro y nombre de núcleo de población
- 01-002: límite municipal; sección censal
- A-6: autopistas y autovías; carreteras principales
- M-604: carreteras secundarias; otras carreteras
- +: sanidad; ayuntamiento; estación cercanías
- +: línea de ferrocarril; línea de metro ligero
- M: boca de metro; estación metro ligero
- 1: paseillos; número de portal
- Calle: calles; parroquias

Dirección General de Economía
CONSEJERÍA DE ECONOMÍA,
HACIENDA Y EMPLEO

0 30 60 m
ESCALA GRÁFICA

Mapa I - C5



Getafe

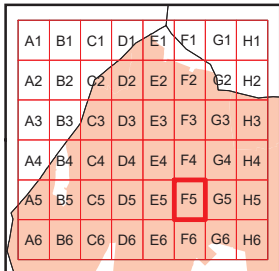
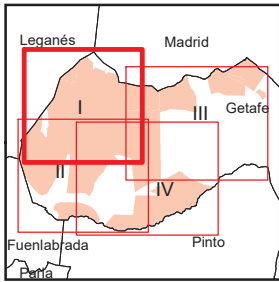
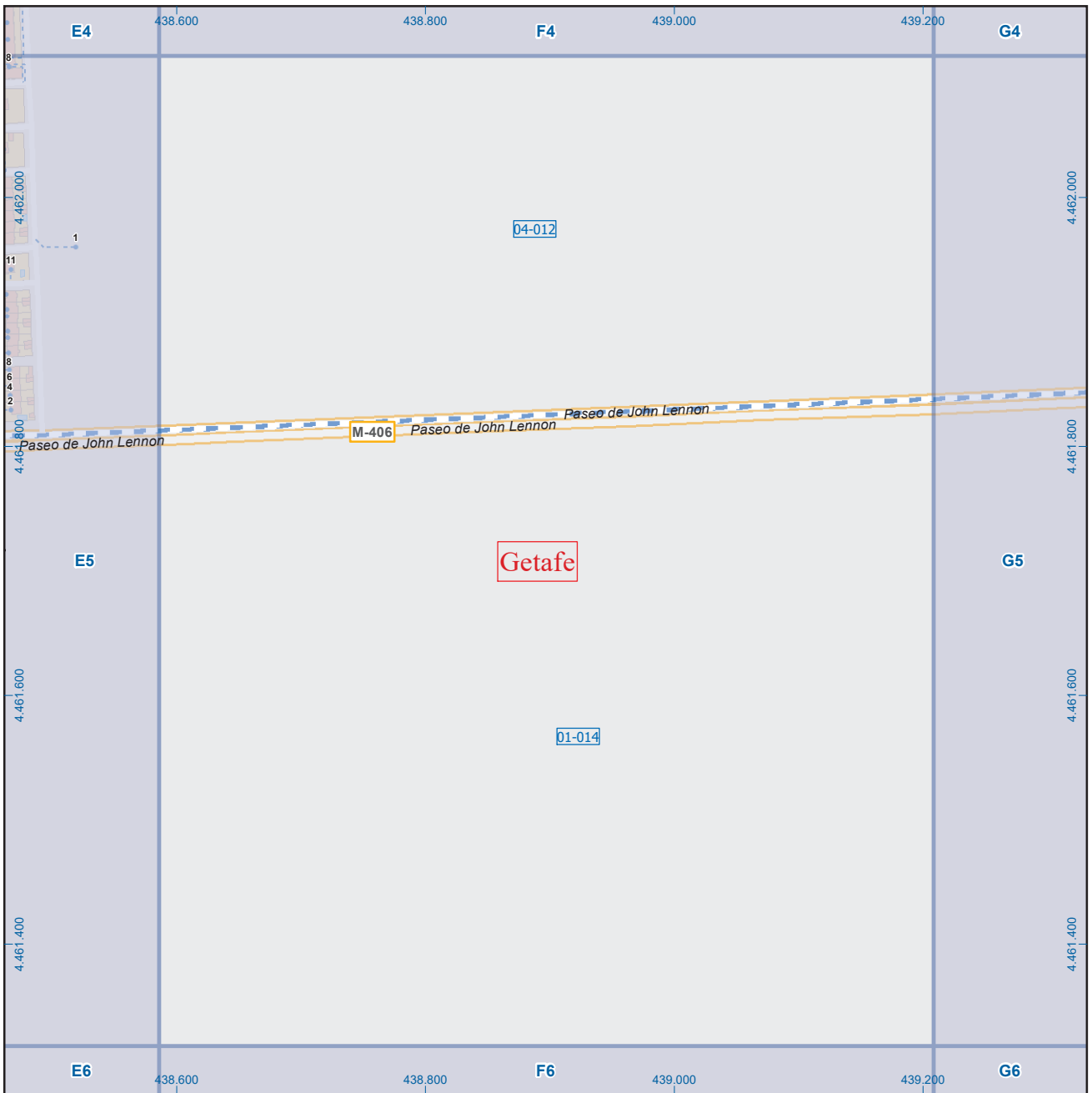
Leyenda

	Meco	perímetro y nombre de núcleo de población
	01-002	límite municipal; sección censal
	A-6	autopistas y autovías; carreteras principales
	M-604	carreteras secundarias; otras carreteras
		sanidad; ayuntamiento; estación cercanías
		línea de ferrocarril; línea de metro ligero
	ML	boca de metro; estación metro ligero
	1	paseillos; número de portal
	Calle	calles; parroquias

Dirección General de Economía
 CONSEJERÍA DE ECONOMÍA,
 HACIENDA Y EMPLEO



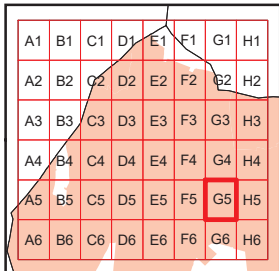
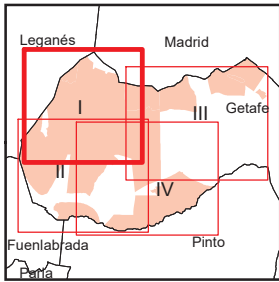
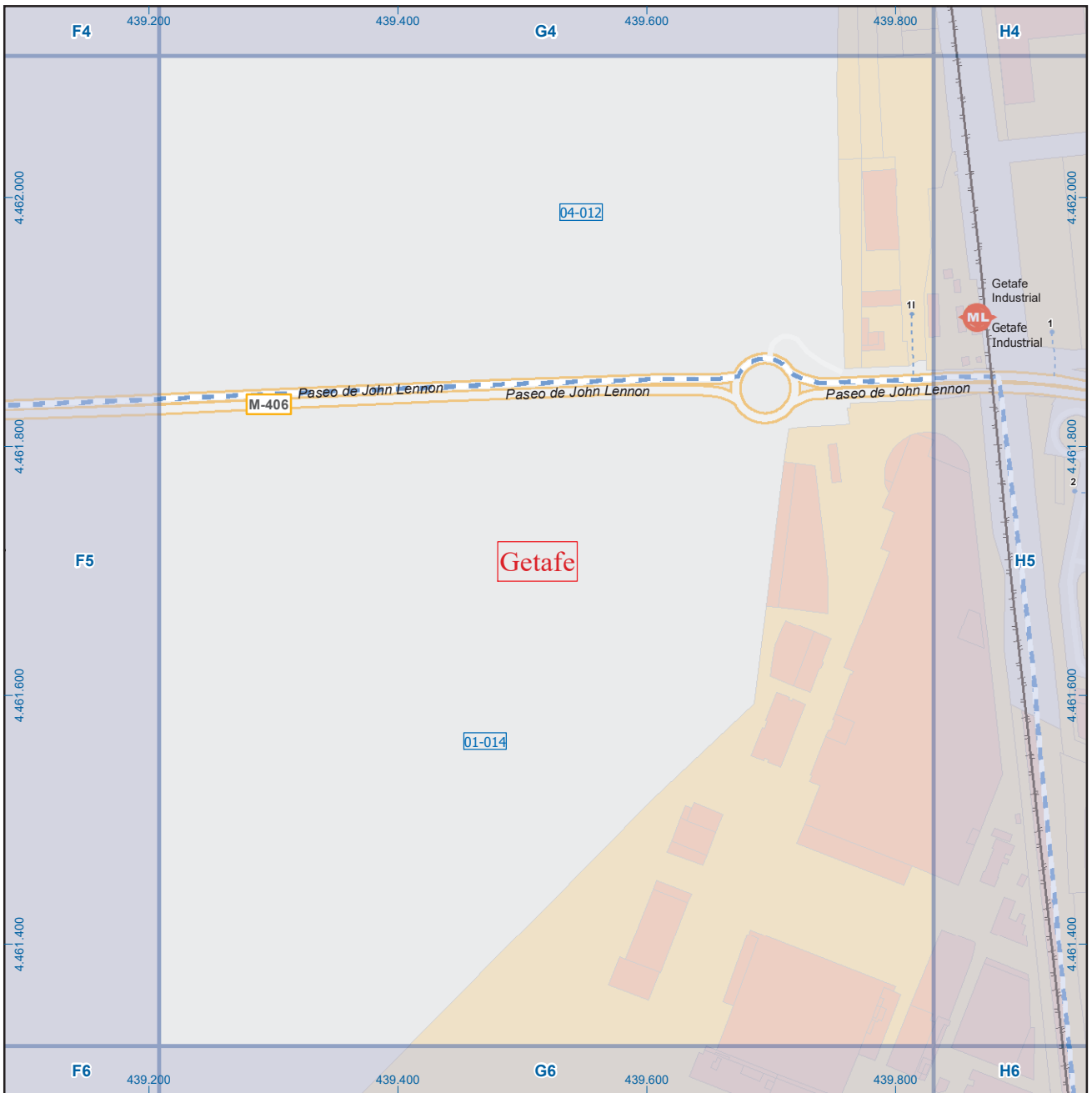
Mapa I - E5



Getafe

Leyenda





Getafe

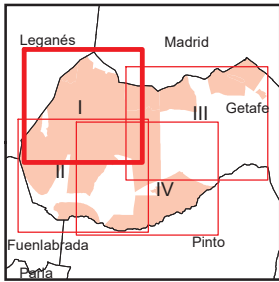
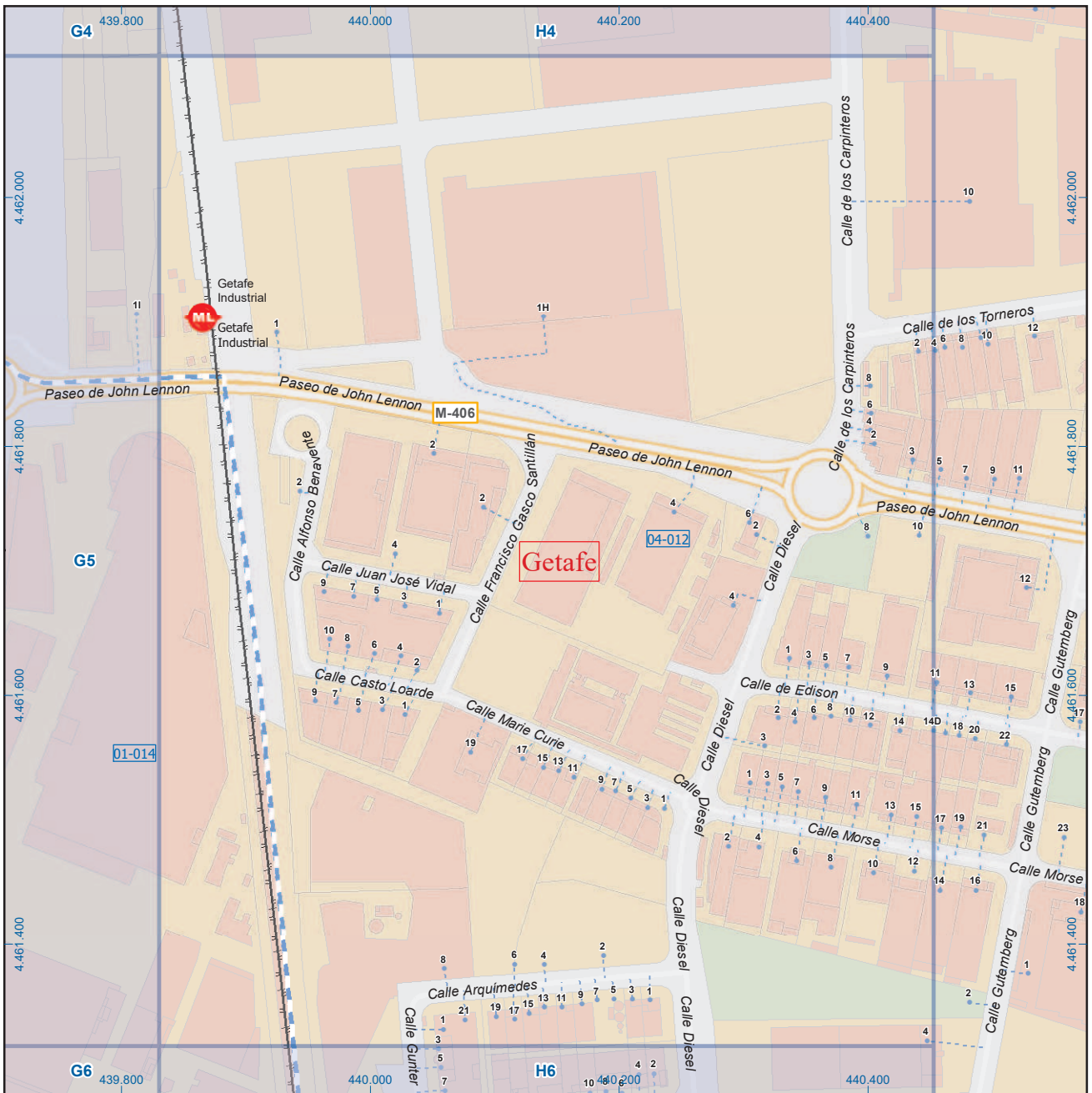
Legenda

- Meco: perímetro y nombre de núcleo de población
- 01-002: límite municipal; sección censal
- A-6: autopistas y autovías; carreteras principales
- M-608: carreteras secundarias; otras carreteras
- M-604: carreteras secundarias; otras carreteras
- M-618: carreteras secundarias; otras carreteras
- +: sanidad; ayuntamiento; estación cercanías
- +: sanidad; ayuntamiento; estación cercanías
- ML: línea de ferrocarril; línea de metro ligero
- ML: boca de metro; estación metro ligero
- 1: paseillos; número de portal
- Calle: calles; parroquias


 Dirección General de Economía
 CONSEJERÍA DE ECONOMÍA,
 HACIENDA Y EMPLEO



Mapa I - G5



A1	B1	C1	D1	E1	F1	G1	H1
A2	B2	C2	D2	E2	F2	G2	H2
A3	B3	C3	D3	E3	F3	G3	H3
A4	B4	C4	D4	E4	F4	G4	H4
A5	B5	C5	D5	E5	F5	G5	H5
A6	B6	C6	D6	E6	F6	G6	H6

Getafe

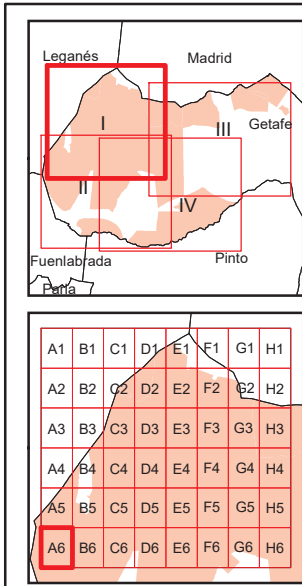
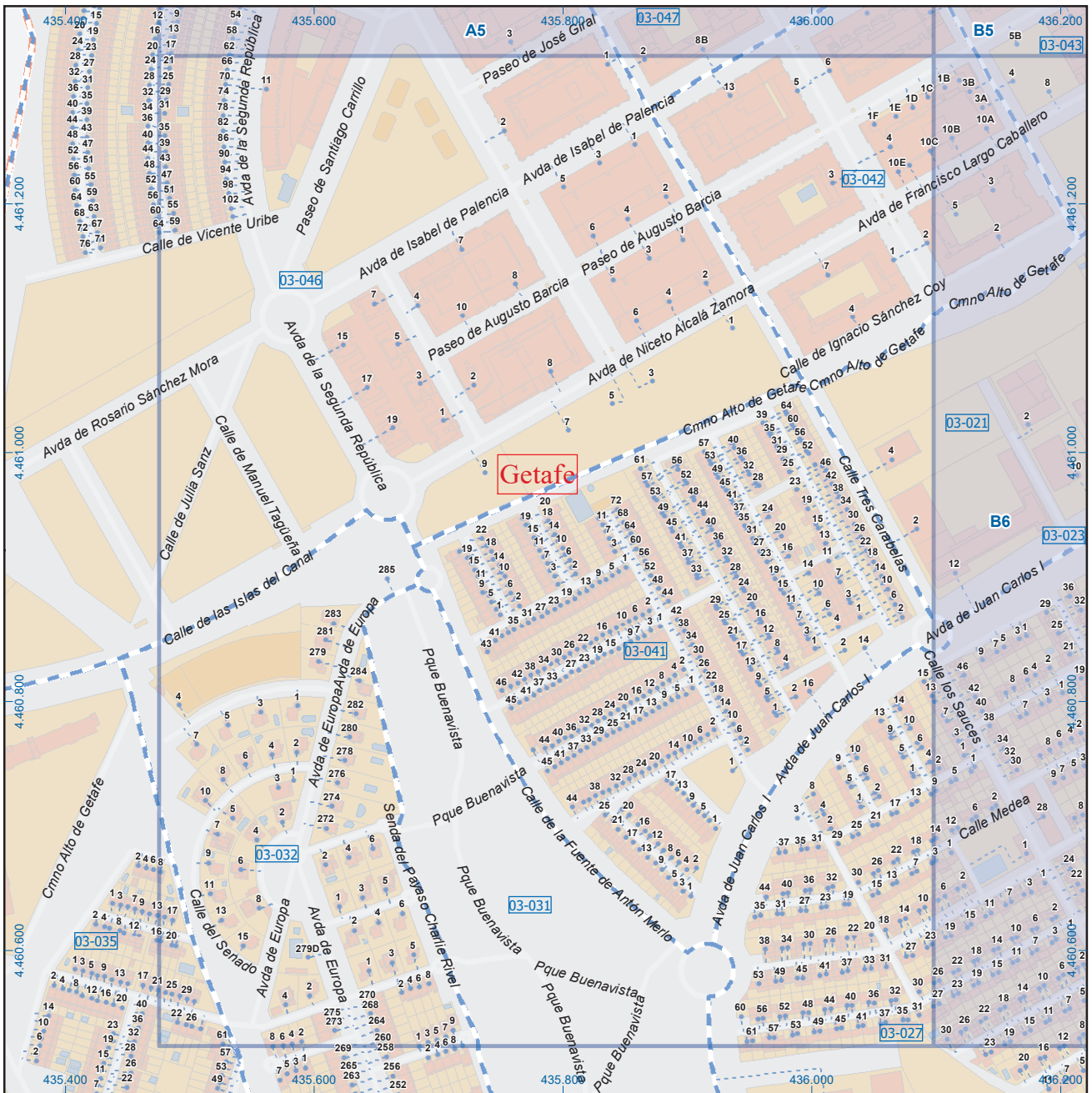
Leyenda

	Meco	perímetro y nombre de núcleo de población
	01-002	límite municipal; sección censal
	A-6	autopistas y autovías; carreteras principales
	M-604	carreteras secundarias; otras carreteras
		sanidad; ayuntamiento; estación cercanías
		línea de ferrocarril; línea de metro ligero
	ML	boca de metro; estación metro ligero
	1	paseillos; número de portal
	Calle	calles; parroquias


 Dirección General de Economía
 CONSEJERÍA DE ECONOMÍA,
 HACIENDA Y EMPLEO


 ESCALA GRÁFICA

Mapa I - H5



Getafe

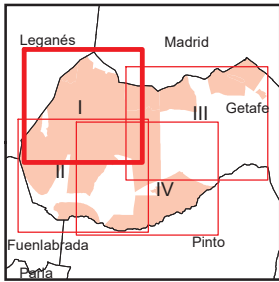
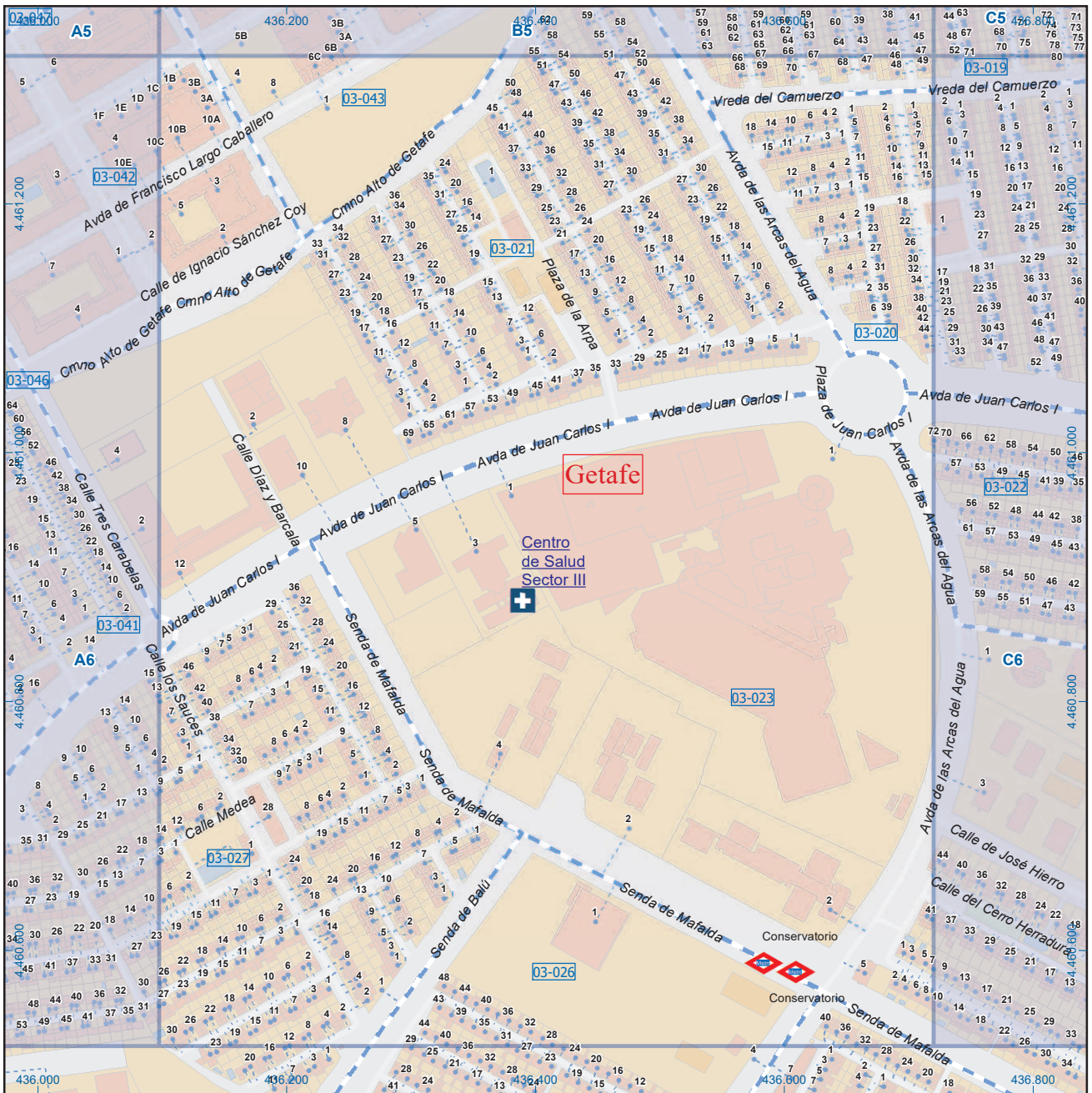
Leyenda

	Meco	perímetro y nombre de núcleo de población
	01-002	límite municipal; sección censal
	A-6	autopistas y autovías; carreteras principales
	M-604	carreteras secundarias; otras carreteras
		sanidad; ayuntamiento; estación cercanías
		línea de ferrocarril; línea de metro ligero
		boca de metro; estación metro ligero
	1	paseillos; número de portal
	Calle	calles; parroquias


 Dirección General de Economía
 CONSEJERÍA DE ECONOMÍA,
 HACIENDA Y EMPLEO

0 30 60 m
 ESCALA GRÁFICA

Mapa I - A6












A1	B1	C1	D1	E1	F1	G1	H1
A2	B2	C2	D2	E2	F2	G2	H2
A3	B3	C3	D3	E3	F3	G3	H3
A4	B4	C4	D4	E4	F4	G4	H4
A5	B5	C5	D5	E5	F5	G5	H5
A6	B6	C6	D6	E6	F6	G6	H6


 Dirección General de Economía
 CONSEJERÍA DE ECONOMÍA,
 HACIENDA Y EMPLEO

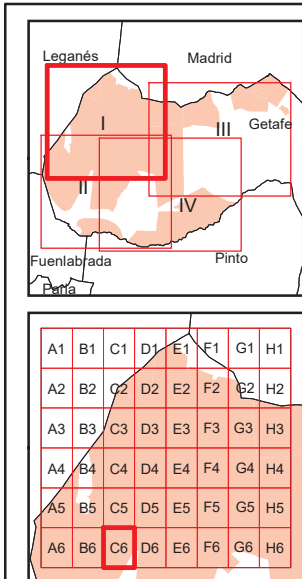
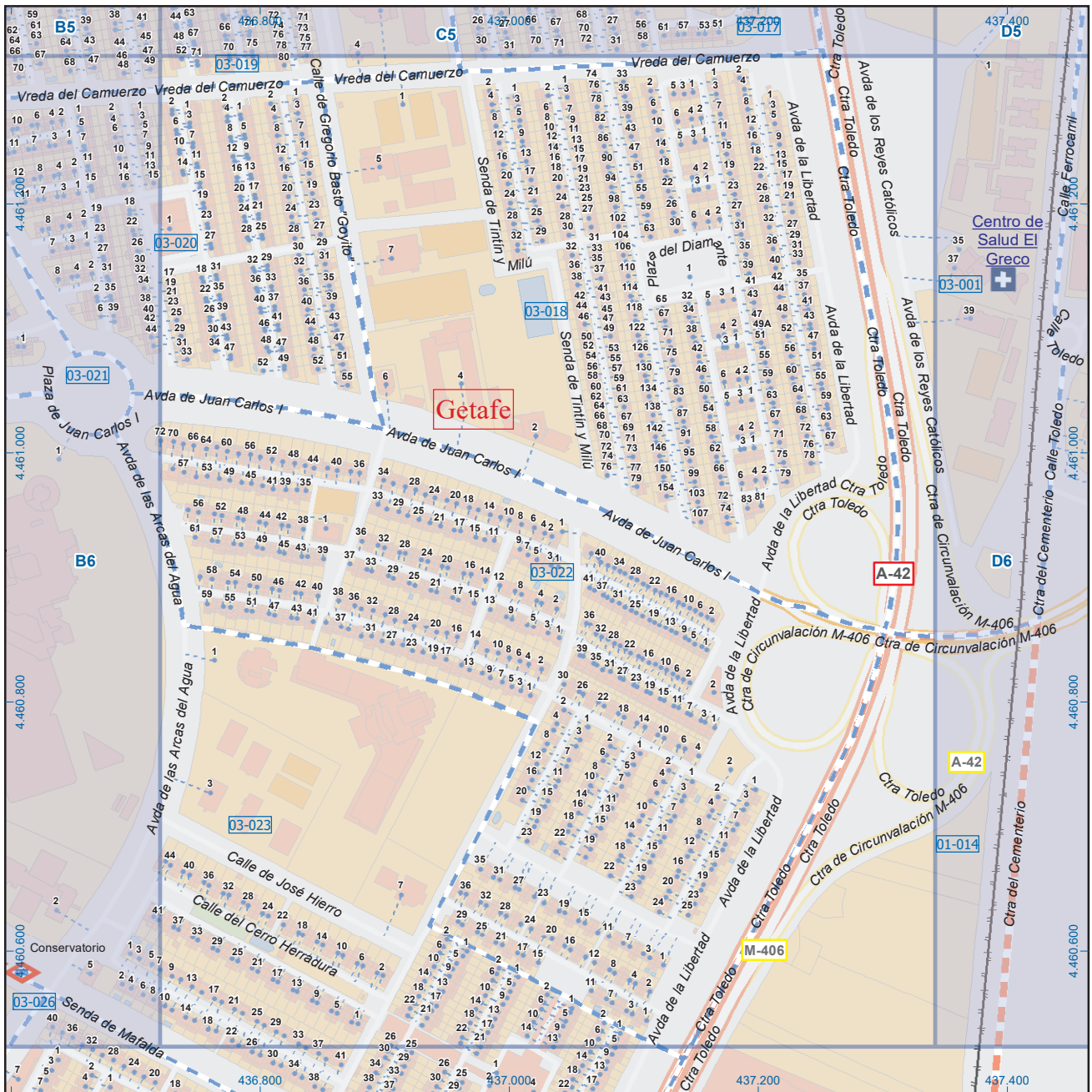
Getafe

Leyenda

-  Meco perímetro y nombre de núcleo de población
-  01-002 límite municipal; sección censal
-  A-6 M-608 autopistas y autovías; carreteras principales
-  M-604 M-618 carreteras secundarias; otras carreteras
-  + sanidad; ayuntamiento; estación cercanías
-  línea de ferrocarril; línea de metro ligero
-  M M.L boca de metro; estación metro ligero
-  1 paseillos; número de portal
-  Calle calles; parroquias












Mapa I - B6



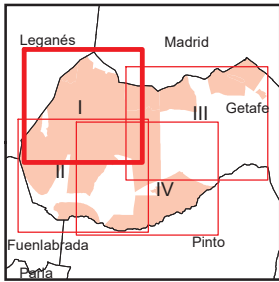
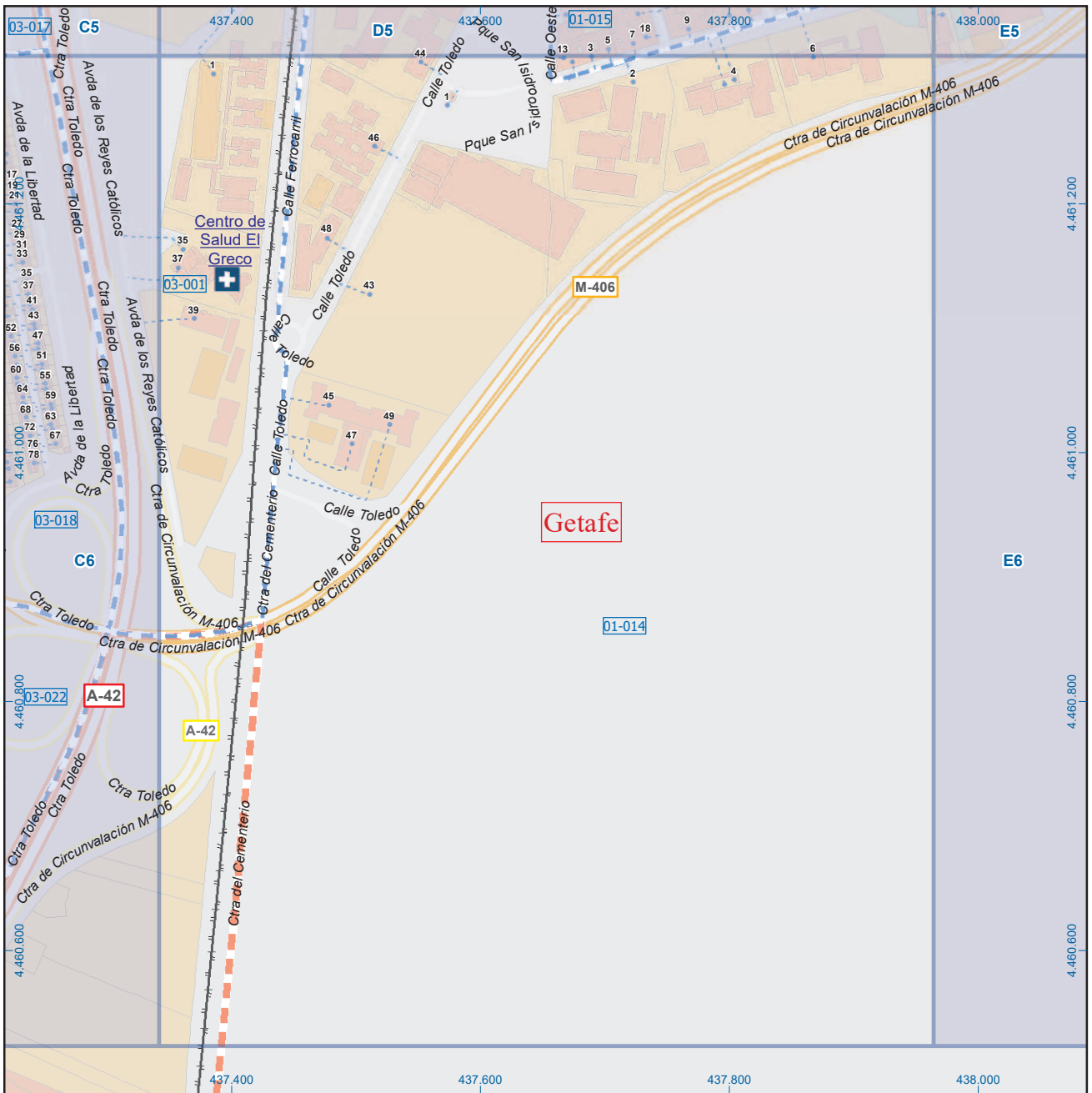
Dirección General de Economía
CONSEJERÍA DE ECONOMÍA,
HACIENDA Y EMPLEO

Getafe

Leyenda

-  Meco perimetro y nombre de núcleo de población
-  01-002 límite municipal; sección censal
-  A-6 M-608 autopistas y autovías; carreteras principales
-  M-604 M-618 carreteras secundarias; otras carreteras
-  + ayuntamiento; estación cercanías
-  línea de ferrocarril; línea de metro ligero
-  M boca de metro; estación metro ligero
-  1 paseillos; número de portal
-  Calle calles; parroquias





A1	B1	C1	D1	E1	F1	G1	H1
A2	B2	C2	D2	E2	F2	G2	H2
A3	B3	C3	D3	E3	F3	G3	H3
A4	B4	C4	D4	E4	F4	G4	H4
A5	B5	C5	D5	E5	F5	G5	H5
A6	B6	C6	D6	E6	F6	G6	H6

Getafe

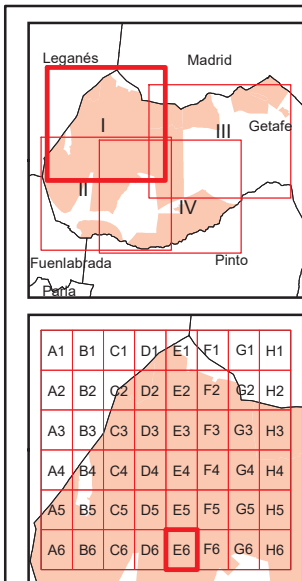
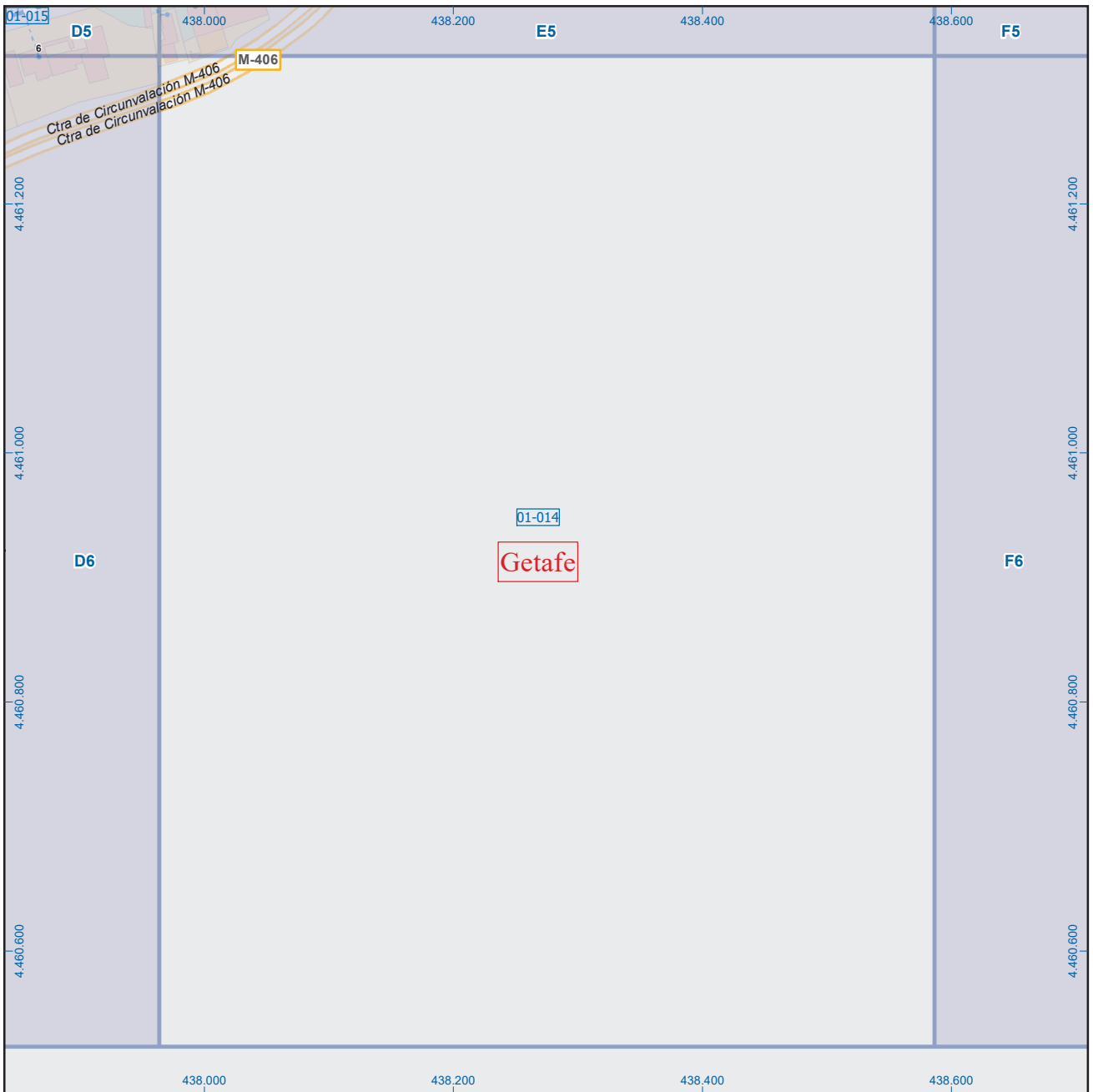
Leyenda

	Meco	perímetro y nombre de núcleo de población
	01-002	límite municipal; sección censal
	A-6	autopistas y autovías; carreteras principales
	M-604	carreteras secundarias; otras carreteras
		sanidad; ayuntamiento; estación cercanías
		línea de ferrocarril; línea de metro ligero
		boca de metro; estación metro ligero
	1	paseillos; número de portal
	Calle	calles; parroquias



Dirección General de Economía
CONSEJERÍA DE ECONOMÍA,
HACIENDA Y EMPLEO





Getafe

Leyenda

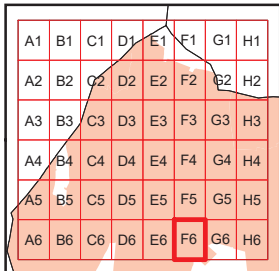
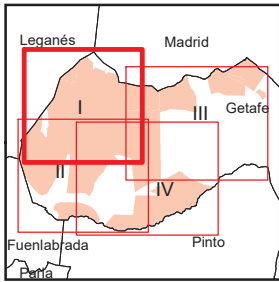
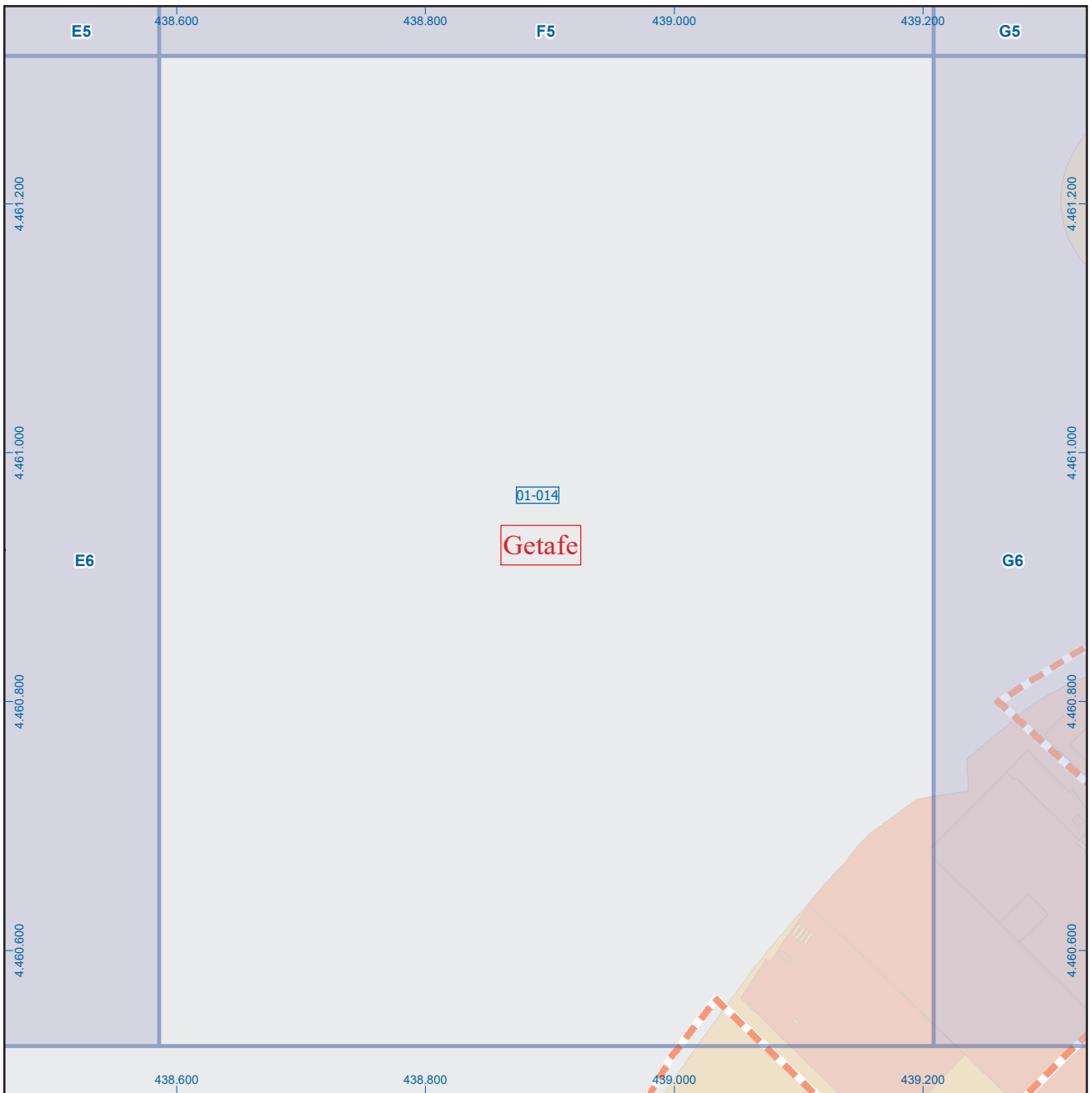


Dirección General de Economía
CONSEJERÍA DE ECONOMÍA,
HACIENDA Y EMPLEO



ESCALA GRÁFICA

Mapa I - E6



Getafe

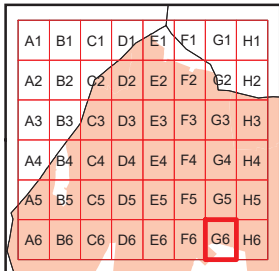
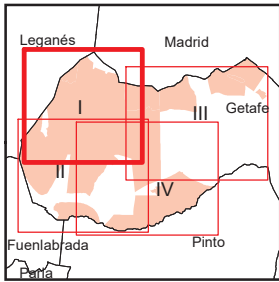
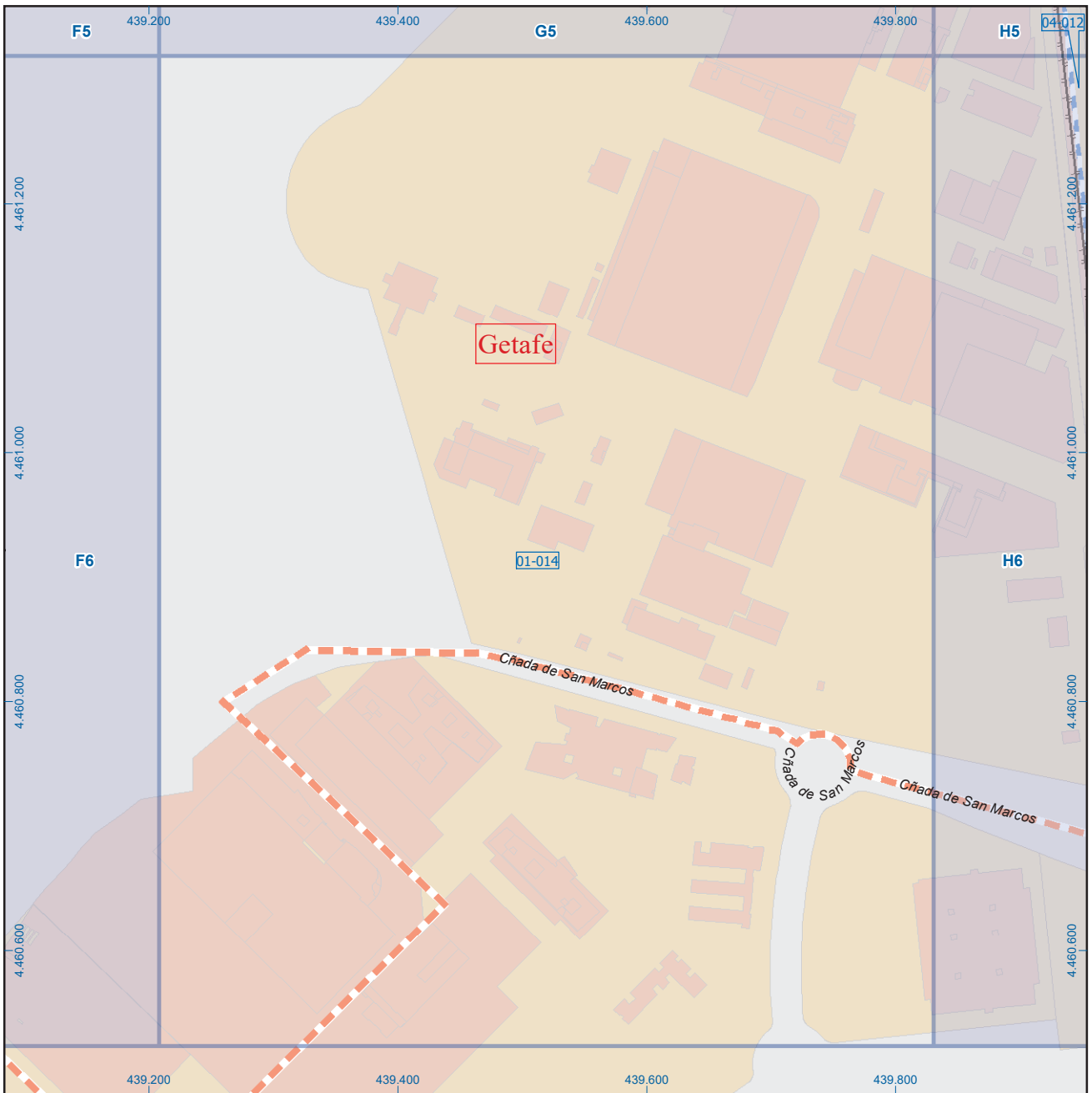
Leyenda

	Meco	perímetro y nombre de núcleo de población
	01-002	límite municipal; sección censal
	M-608	autopistas y autovías; carreteras principales
	M-618	carreteras secundarias; otras carreteras
		sanidad; ayuntamiento; estación cercanías
		línea de ferrocarril; línea de metro ligero
		boca de metro; estación metro ligero
		paseillos; número de portal
		calles; parroquias


 Dirección General de Economía
 CONSEJERÍA DE ECONOMÍA,
 HACIENDA Y EMPLEO


 ESCALA GRÁFICA

Mapa I - F6



Getafe

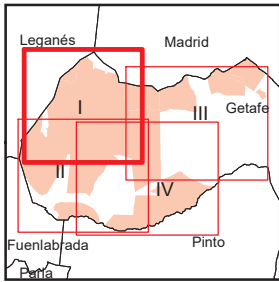
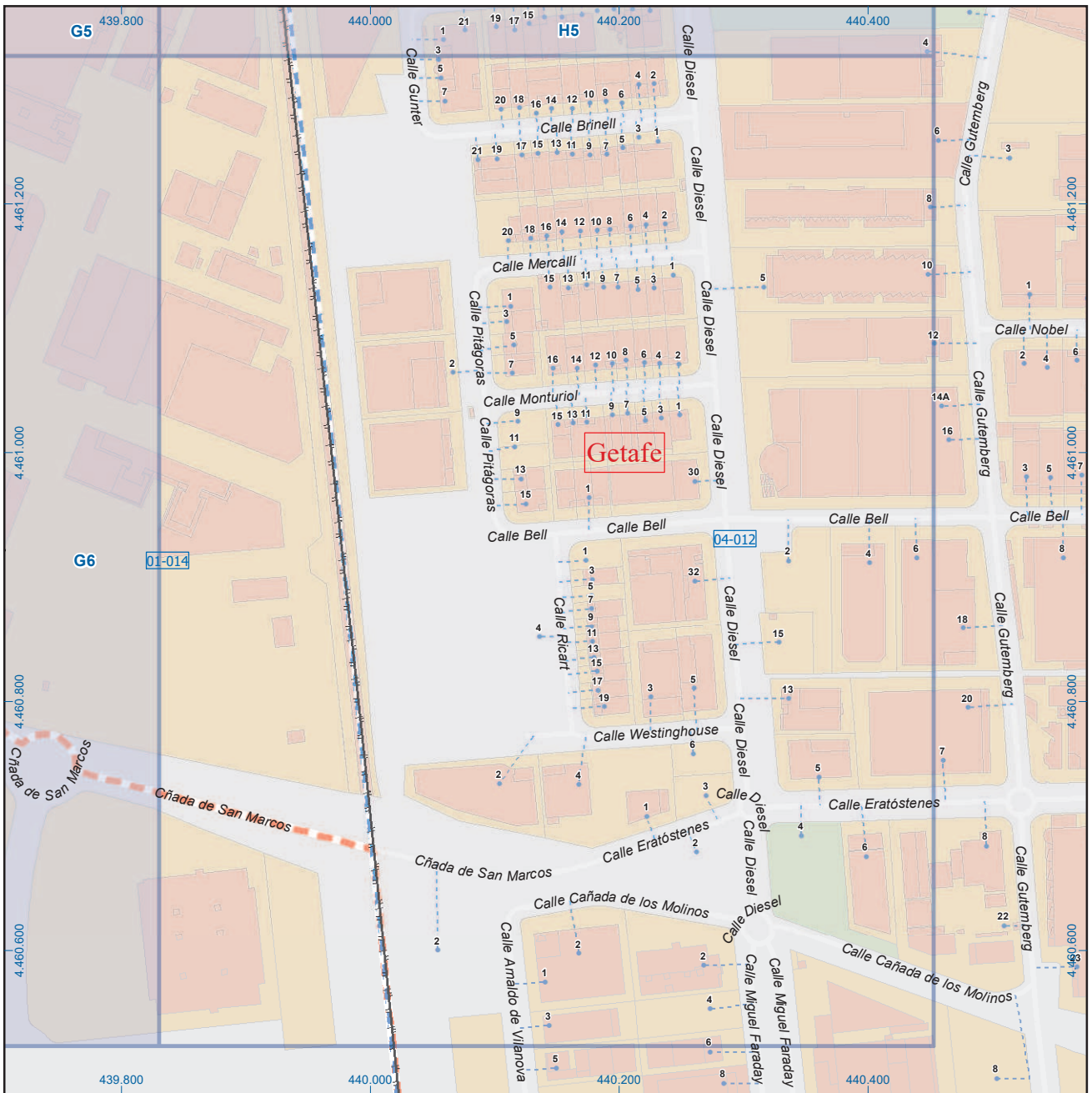
Leyenda

	Meco	perímetro y nombre de núcleo de población
	01-002	límite municipal; sección censal
	M-608	autopistas y autovías; carreteras principales
	M-618	carreteras secundarias; otras carreteras
		sanidad; ayuntamiento; estación cercanías
		línea de ferrocarril; línea de metro ligero
		boca de metro; estación metro ligero
	1	paseillos; número de portal
	Calle	calles; parroquias


 Dirección General de Economía
 CONSEJERÍA DE ECONOMÍA,
 HACIENDA Y EMPLEO


 ESCALA GRÁFICA

Mapa I - G6



A1	B1	C1	D1	E1	F1	G1	H1
A2	B2	C2	D2	E2	F2	G2	H2
A3	B3	C3	D3	E3	F3	G3	H3
A4	B4	C4	D4	E4	F4	G4	H4
A5	B5	C5	D5	E5	F5	G5	H5
A6	B6	C6	D6	E6	F6	G6	H6

Getafe

Legenda

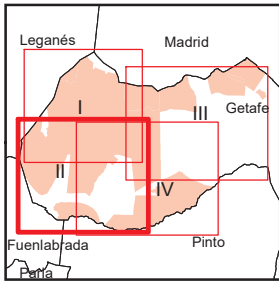
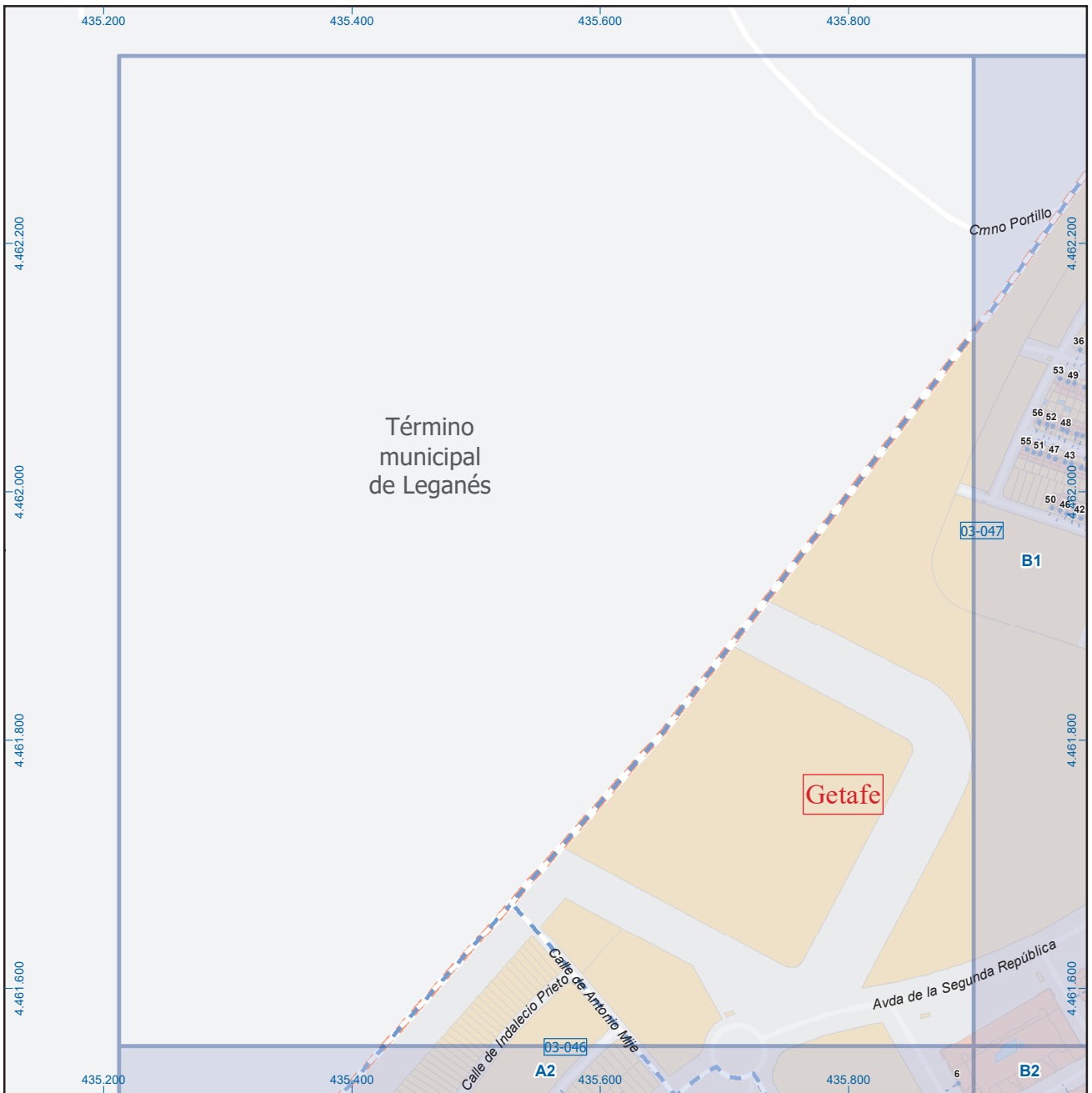
	Meco	perímetro y nombre de núcleo de población
	01-002	límite municipal; sección censal
	A-6	autopistas y autovías; carreteras principales
	M-604	carreteras secundarias; otras carreteras
		sanidad; ayuntamiento; estación cercanías
		línea de ferrocarril; línea de metro ligero
		boca de metro; estación metro ligero
	1	paseillos; número de portal
	Calle	calles; parroquias



Dirección General de Economía
CONSEJERÍA DE ECONOMÍA,
HACIENDA Y EMPLEO



Mapa I - H6



Getafe

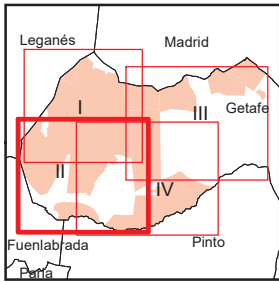
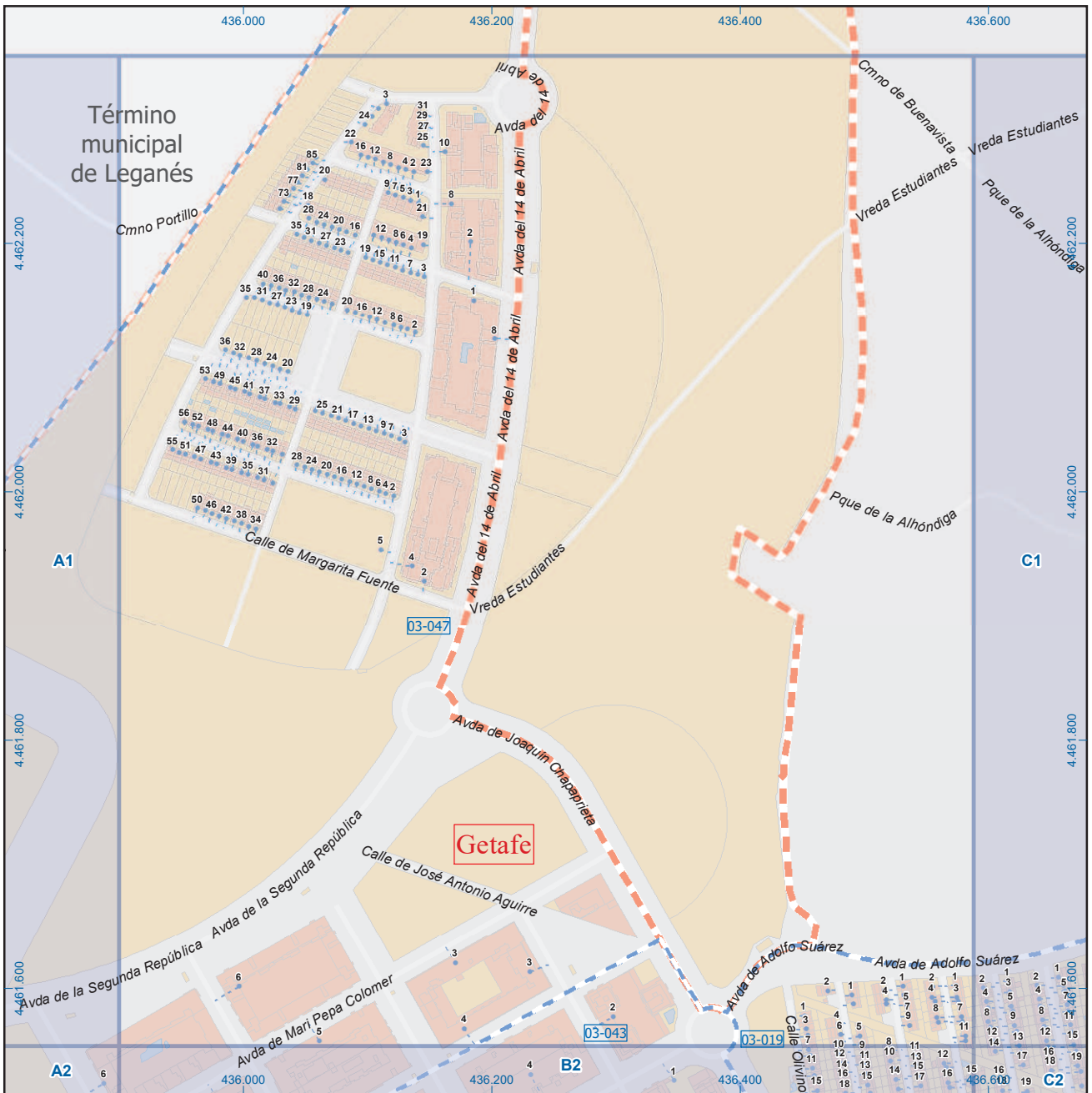
Leyenda

	Meco	perímetro y nombre de núcleo de población
	01-002	límite municipal; sección censal
	A-6	autopistas y autovías; carreteras principales
	M-604	carreteras secundarias; otras carreteras
		sanidad; ayuntamiento; estación cercanías
		línea de ferrocarril; línea de metro ligero
		boca de metro; estación metro ligero
	1	paseillos; número de portal
	Calle	calles; parroquias


 Dirección General de Economía
 CONSEJERÍA DE ECONOMÍA,
 HACIENDA Y EMPLEO


 ESCALA GRÁFICA

Mapa II - A1



Getafe

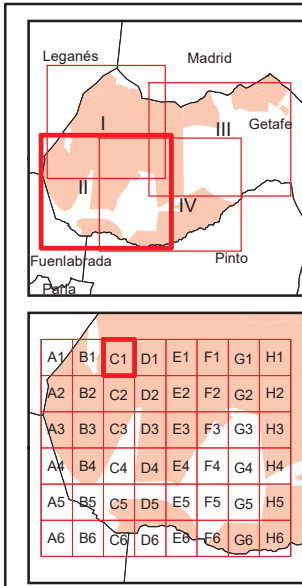
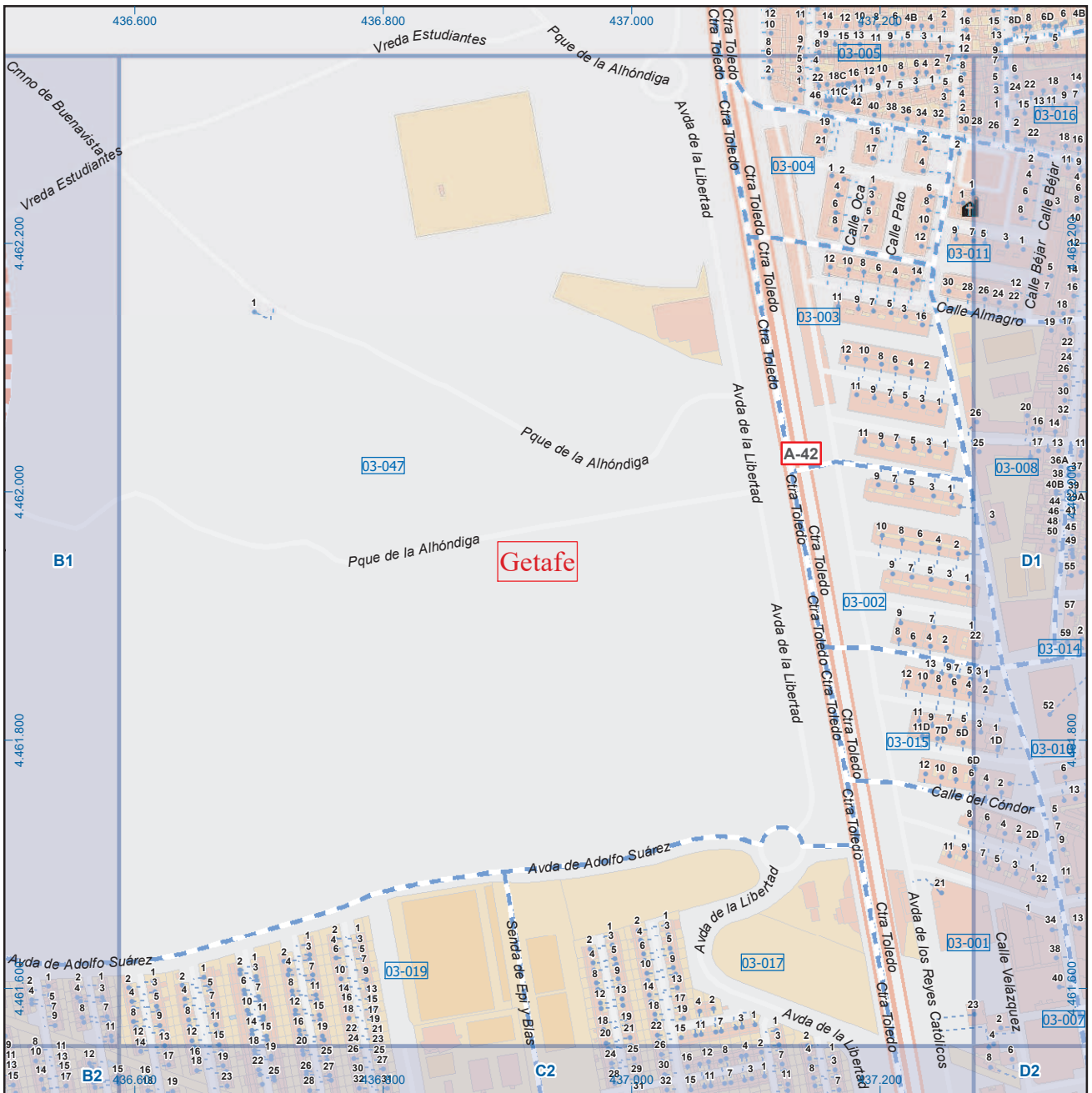
Leyenda

	Meco	perímetro y nombre de núcleo de población
	01-002	límite municipal; sección censal
	M-608	autopistas y autovías; carreteras principales
	M-618	carreteras secundarias; otras carreteras
		sanidad; ayuntamiento; estación cercanías
		línea de ferrocarril; línea de metro ligero
		boca de metro; estación metro ligero
	1	paseillos; número de portal
	Calle	calles; parroquias


 Dirección General de Economía
 CONSEJERÍA DE ECONOMÍA,
 HACIENDA Y EMPLEO



Mapa II - B1



Getafe

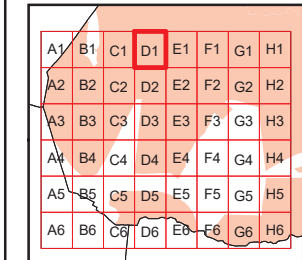
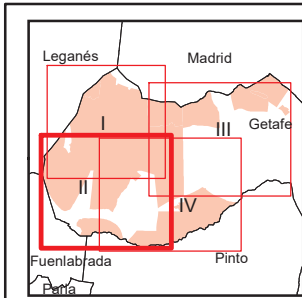
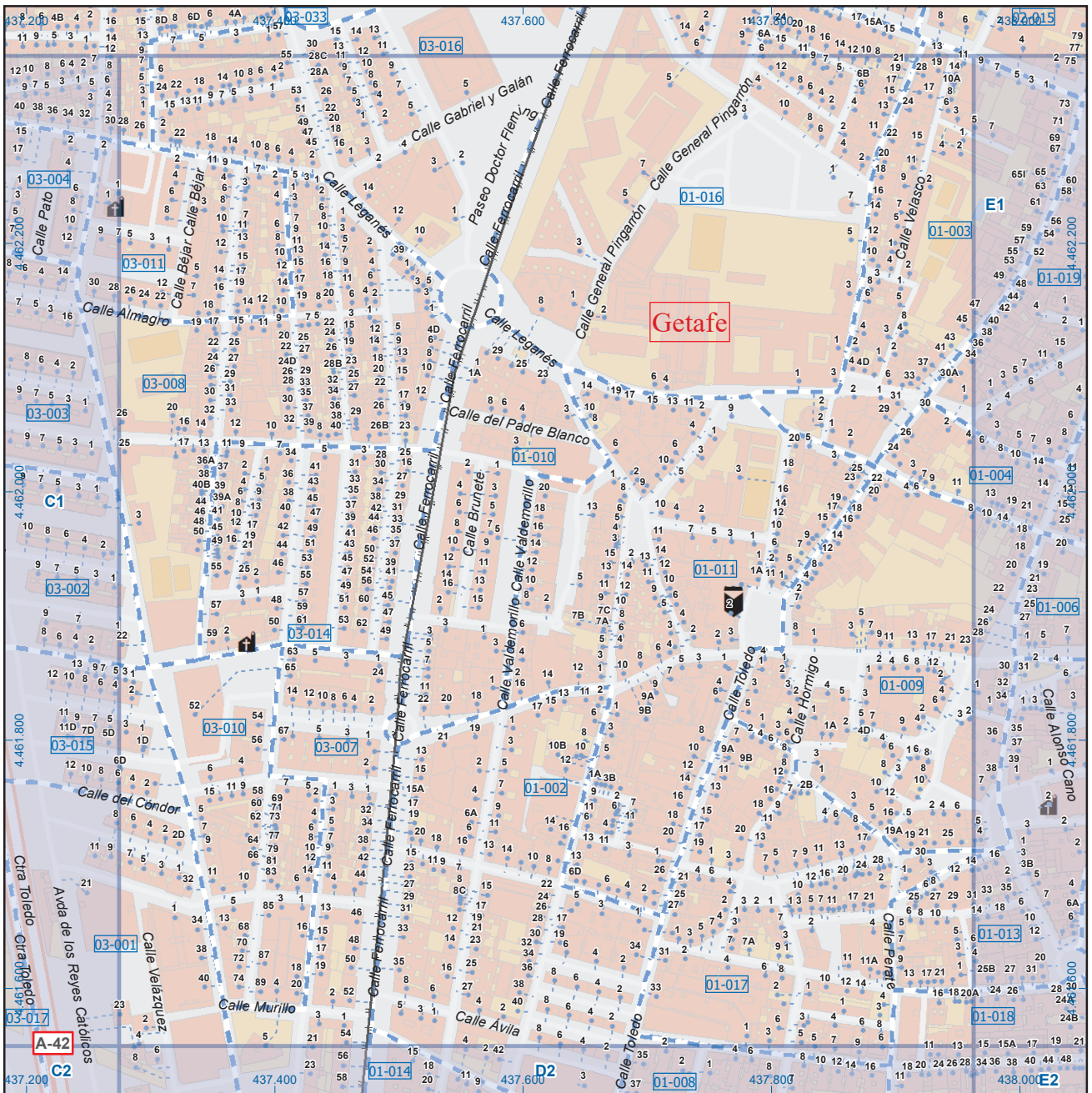
Leyenda

	Meco	perímetro y nombre de núcleo de población
	01-002	límite municipal; sección censal
	M-608	autopistas y autovías; carreteras principales
	M-618	carreteras secundarias; otras carreteras
		sanidad; ayuntamiento; estación cercanías
		línea de ferrocarril; línea de metro ligero
		boca de metro; estación metro ligero
		paseillos; número de portal
	Calle	calles; parroquias

Dirección General de Economía
 CONSEJERÍA DE ECONOMÍA,
 HACIENDA Y EMPLEO












Mapa II - C1




 Dirección General de Economía
 CONSEJERÍA DE ECONOMÍA,
 HACIENDA Y EMPLEO

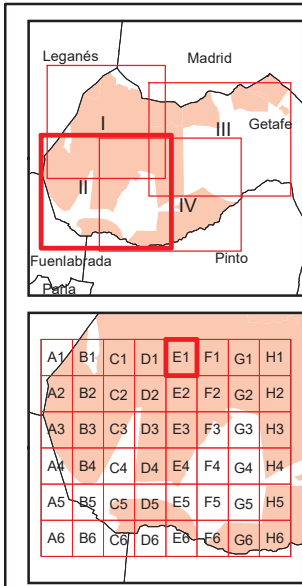
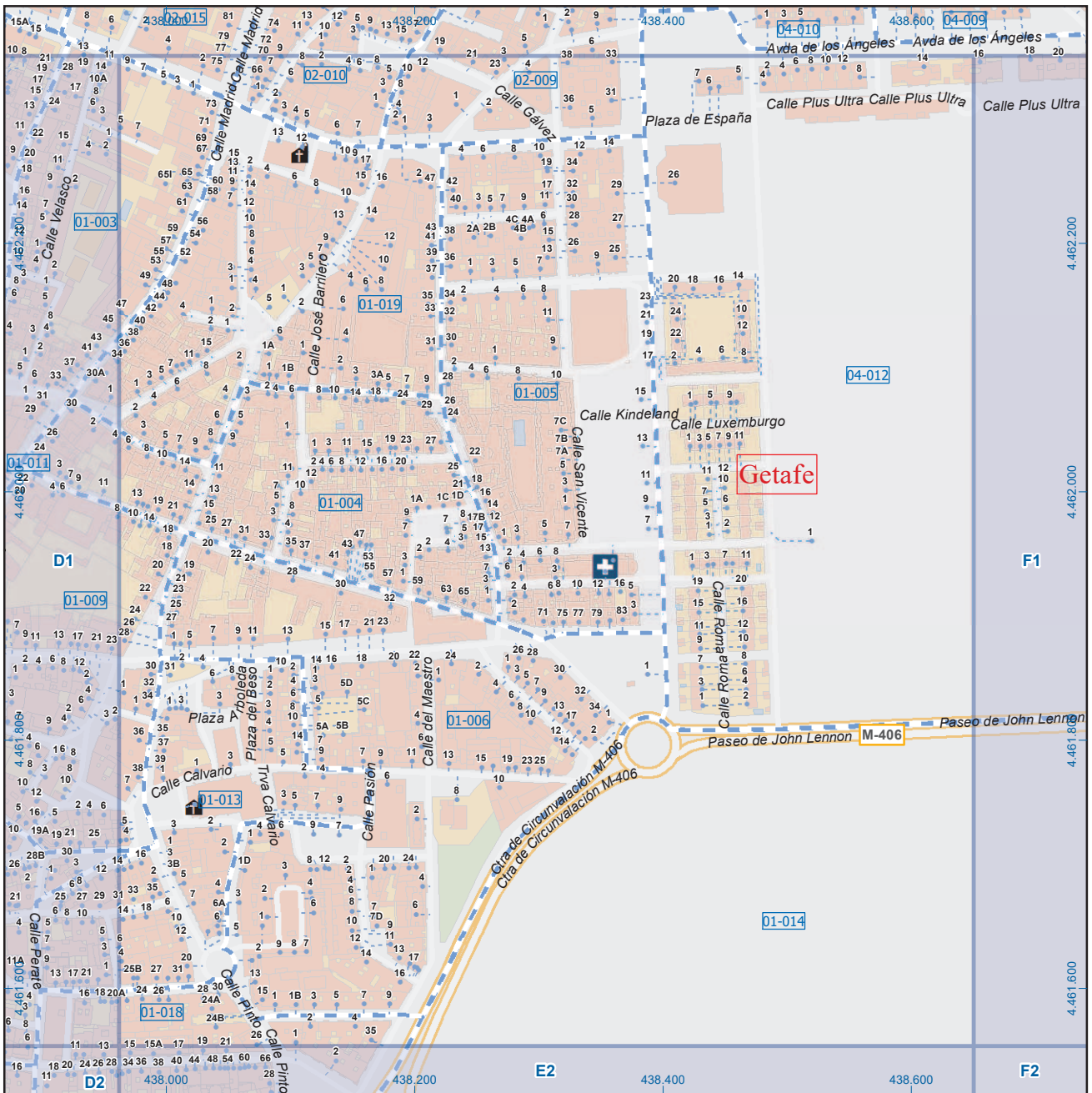
Getafe

Leyenda

-  **Meco** perímetro y nombre de núcleo de población
-  **01-002** límite municipal; sección censal
-  **A-6** autopistas y autovías; carreteras principales
-  **M-604** carreteras secundarias; otras carreteras
-  **+** sanidad; ayuntamiento; estación cercanías
-  **+** línea de ferrocarril; línea de metro ligero
-  **M** boca de metro; estación metro ligero
-  **ML** paseillos; número de portal
-  **Calle** calles; parroquias



Mapa II - D1



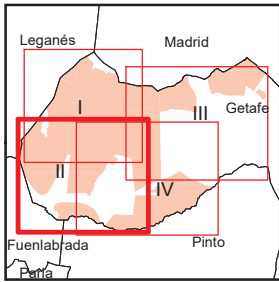
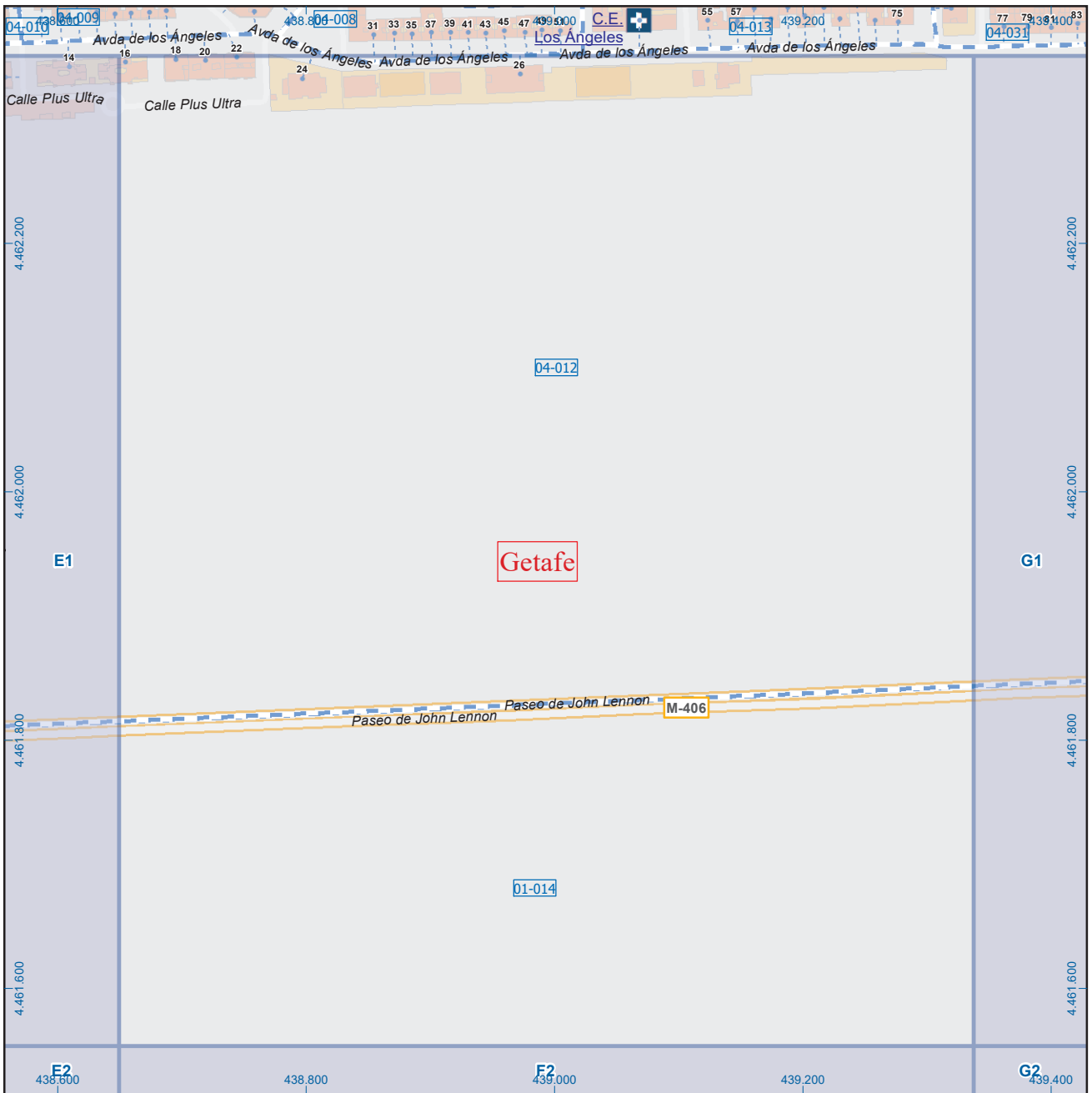
Getafe

Leyenda

	Meco	perímetro y nombre de núcleo de población
	01-002	límite municipal; sección censal
	M-608	autopistas y autovías; carreteras principales
	M-618	carreteras secundarias; otras carreteras
		sanidad; ayuntamiento; estación cercanías
		línea de ferrocarril; línea de metro ligero
		boca de metro; estación metro ligero
	1	paseillos; número de portal
	Calle	calles; parroquias

Dirección General de Economía
 CONSEJERÍA DE ECONOMÍA,
 HACIENDA Y EMPLEO





Getafe

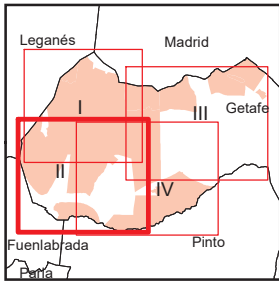
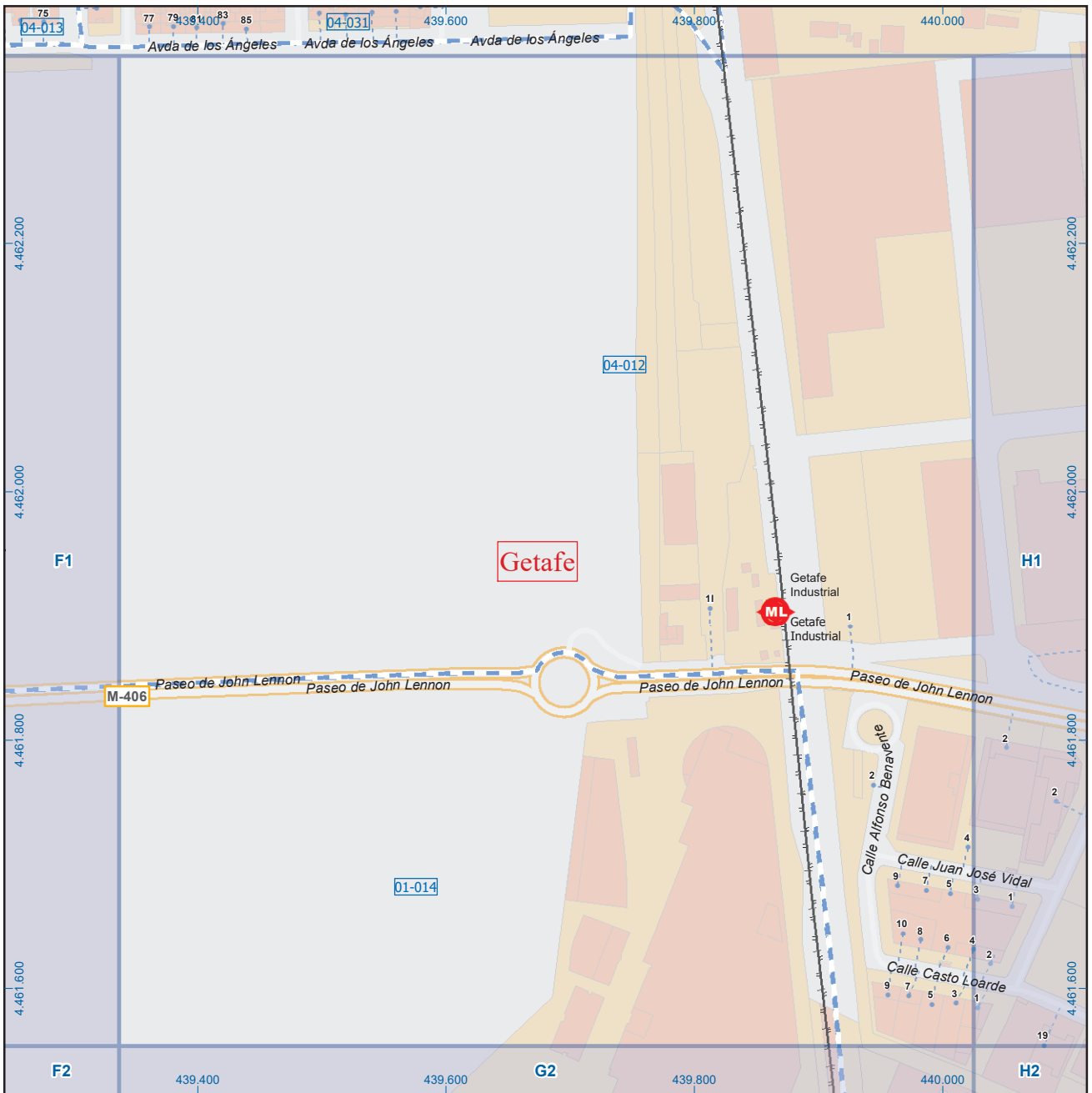
Leyenda

	Meco	perímetro y nombre de núcleo de población
	01-002	límite municipal; sección censal
	A-6	autopistas y autovías; carreteras principales
	M-604	carreteras secundarias; otras carreteras
		sanidad; ayuntamiento; estación cercanías
		línea de ferrocarril; línea de metro ligero
		boca de metro; estación metro ligero
	1	paseillos; número de portal
	Calle	calles; parroquias

Dirección General de Economía
 CONSEJERÍA DE ECONOMÍA,
 HACIENDA Y EMPLEO

ESCALA GRÁFICA

Mapa II - F1



Getafe

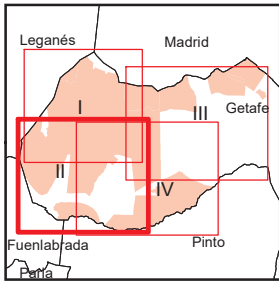
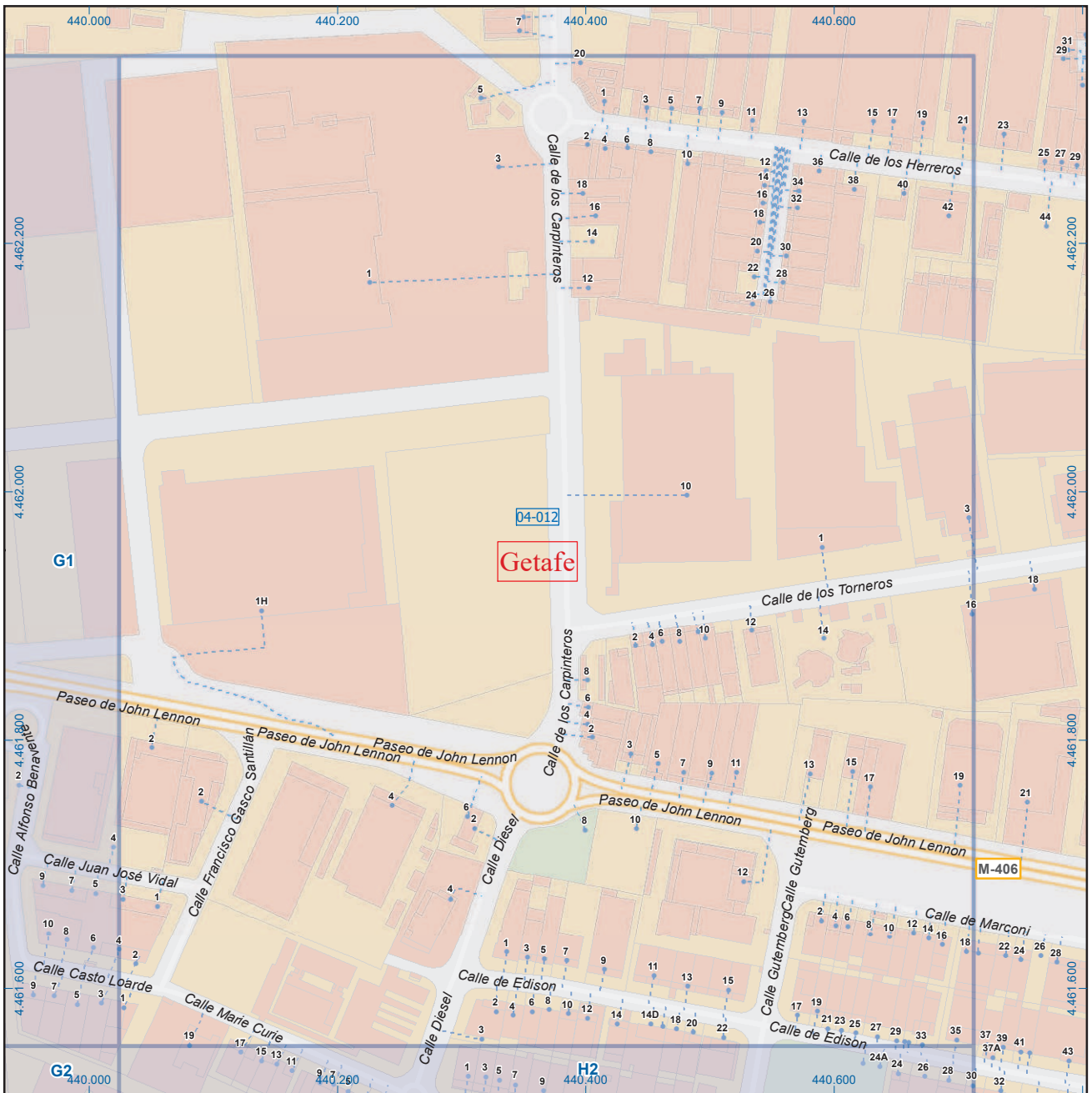
Leyenda

	Meco	perímetro y nombre de núcleo de población
	01-002	límite municipal; sección censal
	A-6	autopistas y autovías; carreteras principales
	M-604	carreteras secundarias; otras carreteras
		sanidad; ayuntamiento; estación cercanías
		línea de ferrocarril; línea de metro ligero
	ML	boca de metro; estación metro ligero
	1	paseillos; número de portal
	Calle	calles; parroquias


 Dirección General de Economía
 CONSEJERÍA DE ECONOMÍA,
 HACIENDA Y EMPLEO


 ESCALA GRÁFICA

Mapa II - G1



Getafe

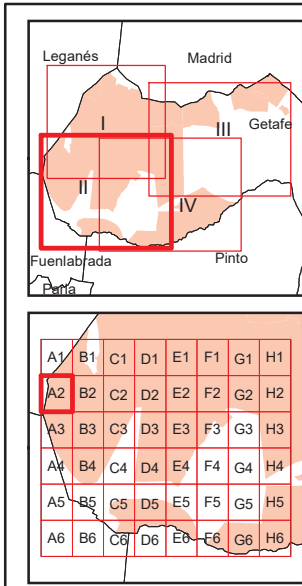
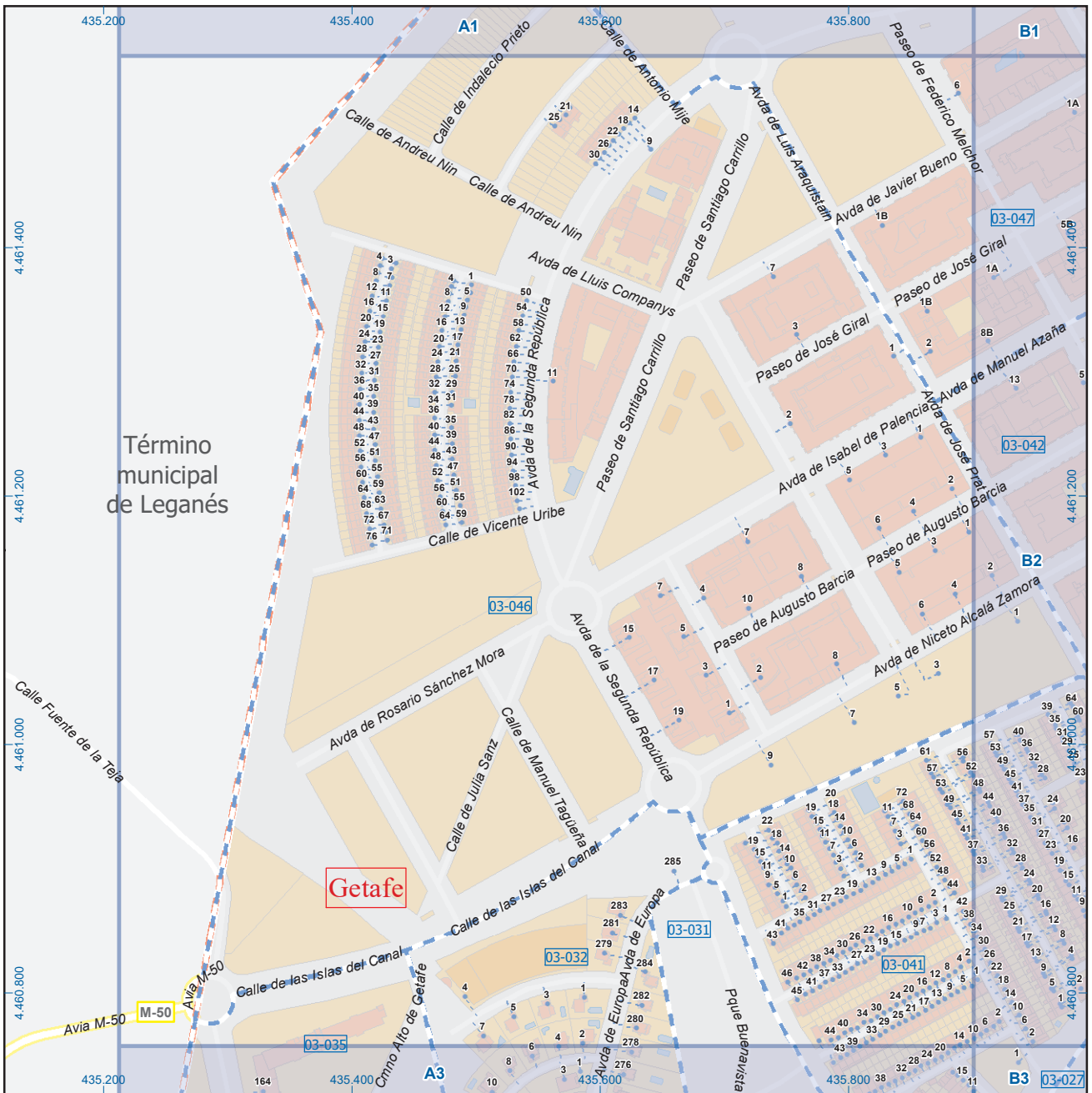
Leyenda

- Meco perímetro y nombre de núcleo de población
- 01-002 límite municipal; sección censal
- A-6 autopistas y autovías; carreteras principales
- M-608 carreteras secundarias; otras carreteras
- M-604
- M-618
- + sanidad; ayuntamiento; estación cercanías
- línea de ferrocarril; línea de metro ligero
- M boca de metro; estación metro ligero
- 1 paseillos; número de portal
- Calle calles; parroquias


 Dirección General de Economía
 CONSEJERÍA DE ECONOMÍA,
 HACIENDA Y EMPLEO



Mapa II - H1



Getafe

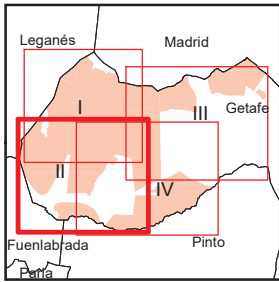
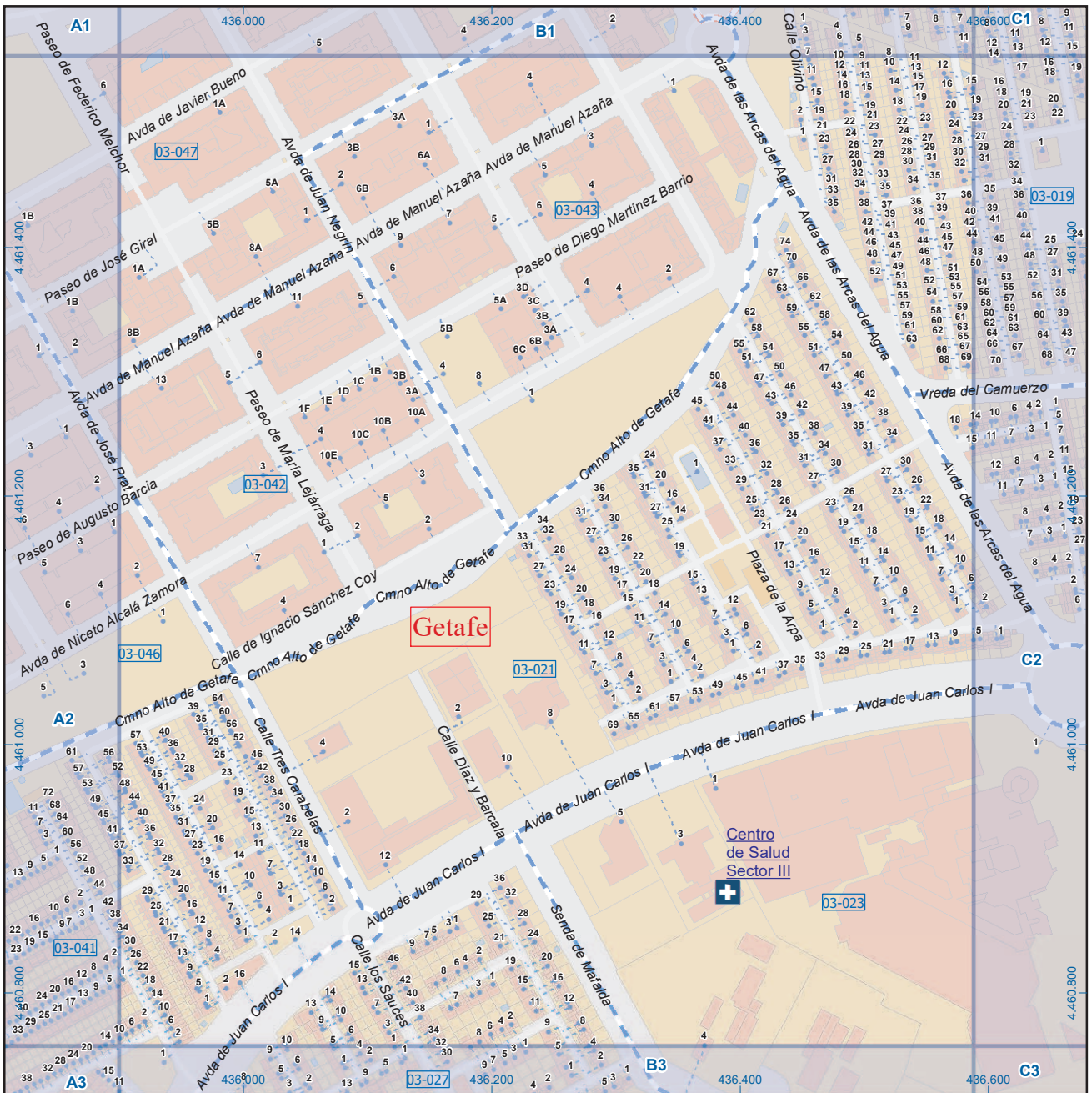
Leyenda

	Meco	perímetro y nombre de núcleo de población
	01-002	límite municipal; sección censal
	A-6	autopistas y autovías; carreteras principales
	M-604	carreteras secundarias; otras carreteras
		sanidad; ayuntamiento; estación cercanías
		línea de ferrocarril; línea de metro ligero
		boca de metro; estación metro ligero
	1	paseillos; número de portal
	Calle	calles; parroquias

Dirección General de Economía
 CONSEJERÍA DE ECONOMÍA,
 HACIENDA Y EMPLEO

0 30 60 m
 ESCALA GRÁFICA

Mapa II - A2



Getafe

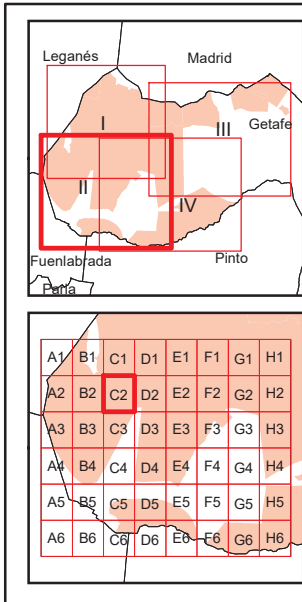
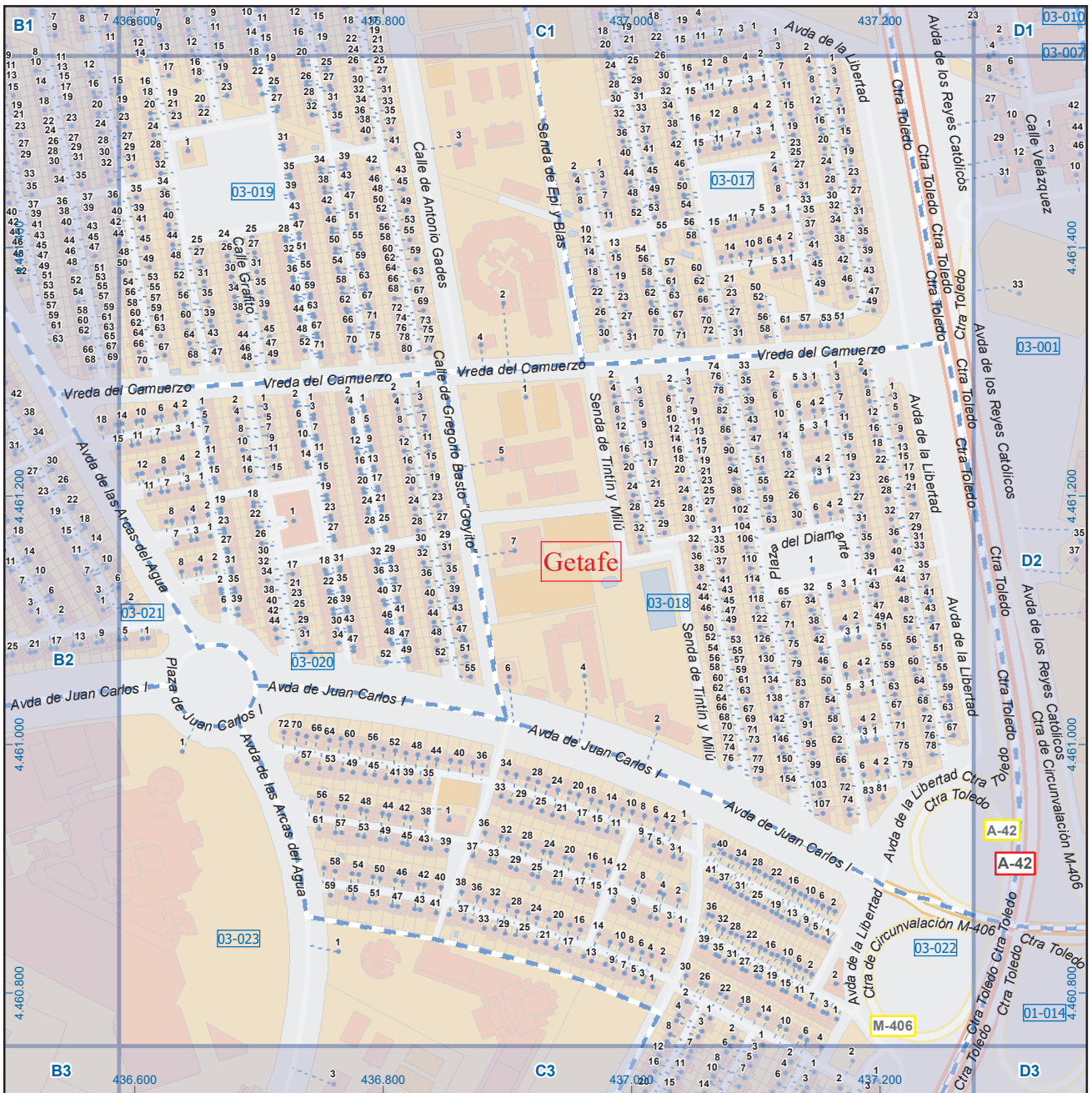
Leyenda

	Meco	perímetro y nombre de núcleo de población
	01-002	límite municipal; sección censal
	A-6	autopistas y autovías; carreteras principales
	M-604	carreteras secundarias; otras carreteras
		sanidad; ayuntamiento; estación cercanías
		línea de ferrocarril; línea de metro ligero
		boca de metro; estación metro ligero
	1	paseillos; número de portal
	Calle	calles; parroquias


 Dirección General de Economía
 CONSEJERÍA DE ECONOMÍA,
 HACIENDA Y EMPLEO



Mapa II - B2



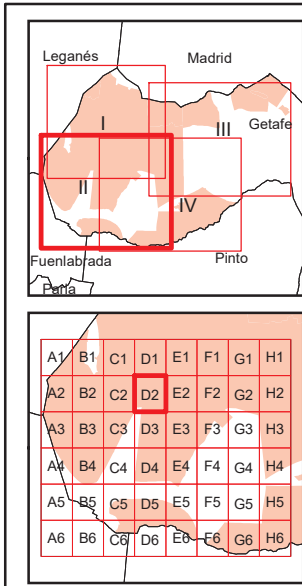
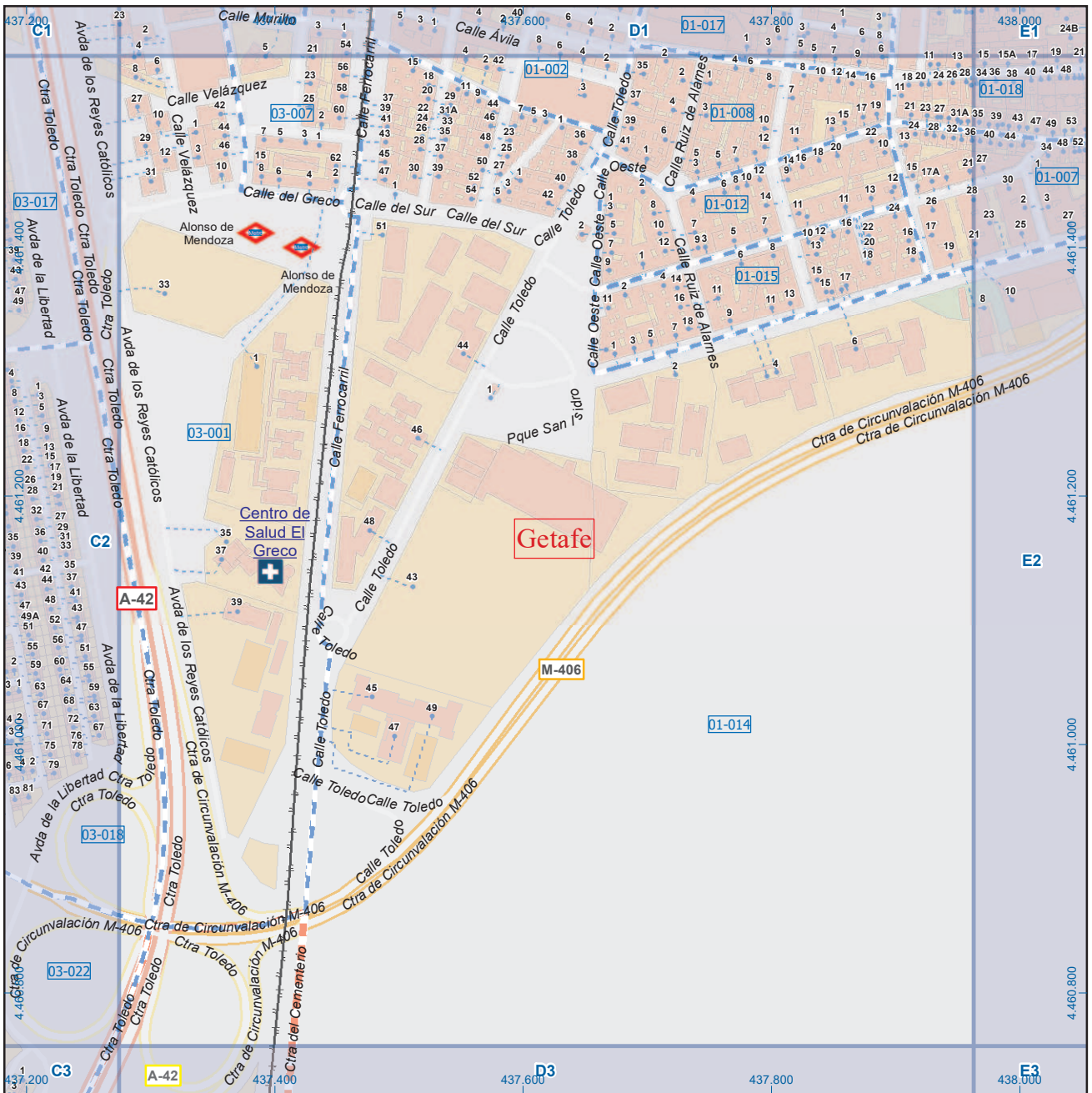
Getafe

Leyenda

- Meco perimetro y nombre de núcleo de población
- 01-002 límite municipal; sección censal
- A-6 M-608 autopistas y autovías; carreteras principales
- M-604 M-618 carreteras secundarias; otras carreteras
- Sanidad; ayuntamiento; estación cercanías
- Línea de ferrocarril; línea de metro ligero
- Boca de metro; estación metro ligero
- Paseillos; número de portal
- Calle
- Calles; parroquias

Dirección General de Economía
CONSEJERÍA DE ECONOMÍA,
HACIENDA Y EMPLEO





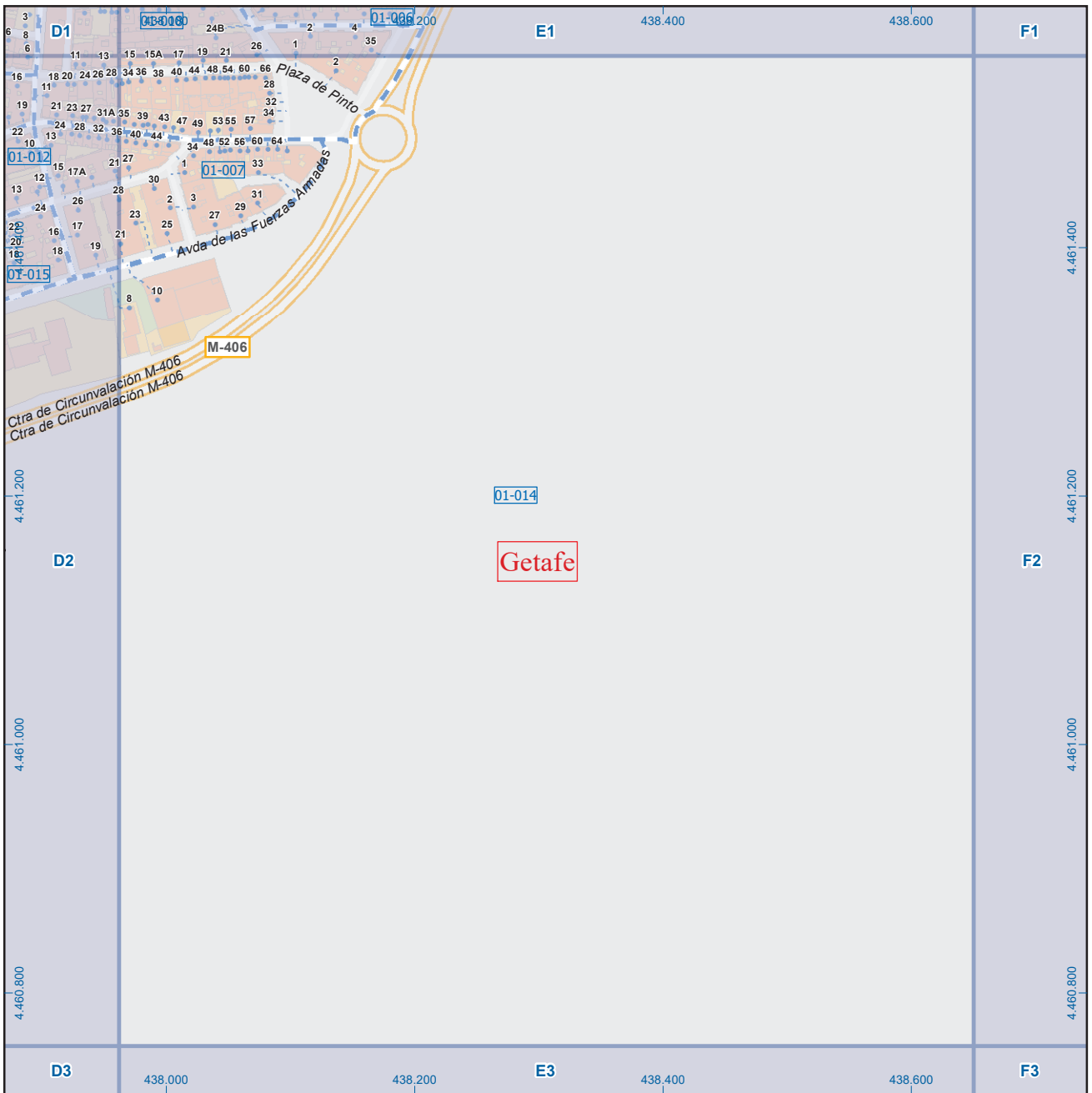
Getafe

Leyenda

	Meco	perímetro y nombre de núcleo de población
	01-002	límite municipal; sección censal
	M-608	autopistas y autovías; carreteras principales
	M-618	carreteras secundarias; otras carreteras
		sanidad; ayuntamiento; estación cercanías
		línea de ferrocarril; línea de metro ligero
		boca de metro; estación metro ligero
	1	paseillos; número de portal
	Calle	calles; parroquias


 Dirección General de Economía
 CONSEJERÍA DE ECONOMÍA,
 HACIENDA Y EMPLEO





Getafe

Leganes Madrid
Getafe
Fuenlabrada Pinto
Parla

Leyenda

	Meco	perímetro y nombre de núcleo de población
	01-002	límite municipal; sección censal
	A-6	autopistas y autovías; carreteras principales
	M-604	carreteras secundarias; otras carreteras
		sanidad; ayuntamiento; estación cercanías
		línea de ferrocarril; línea de metro ligero
		boca de metro; estación metro ligero
	1	paseillos; número de portal
	Calle	calles; parroquias

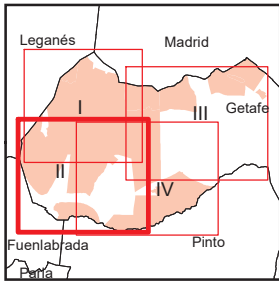
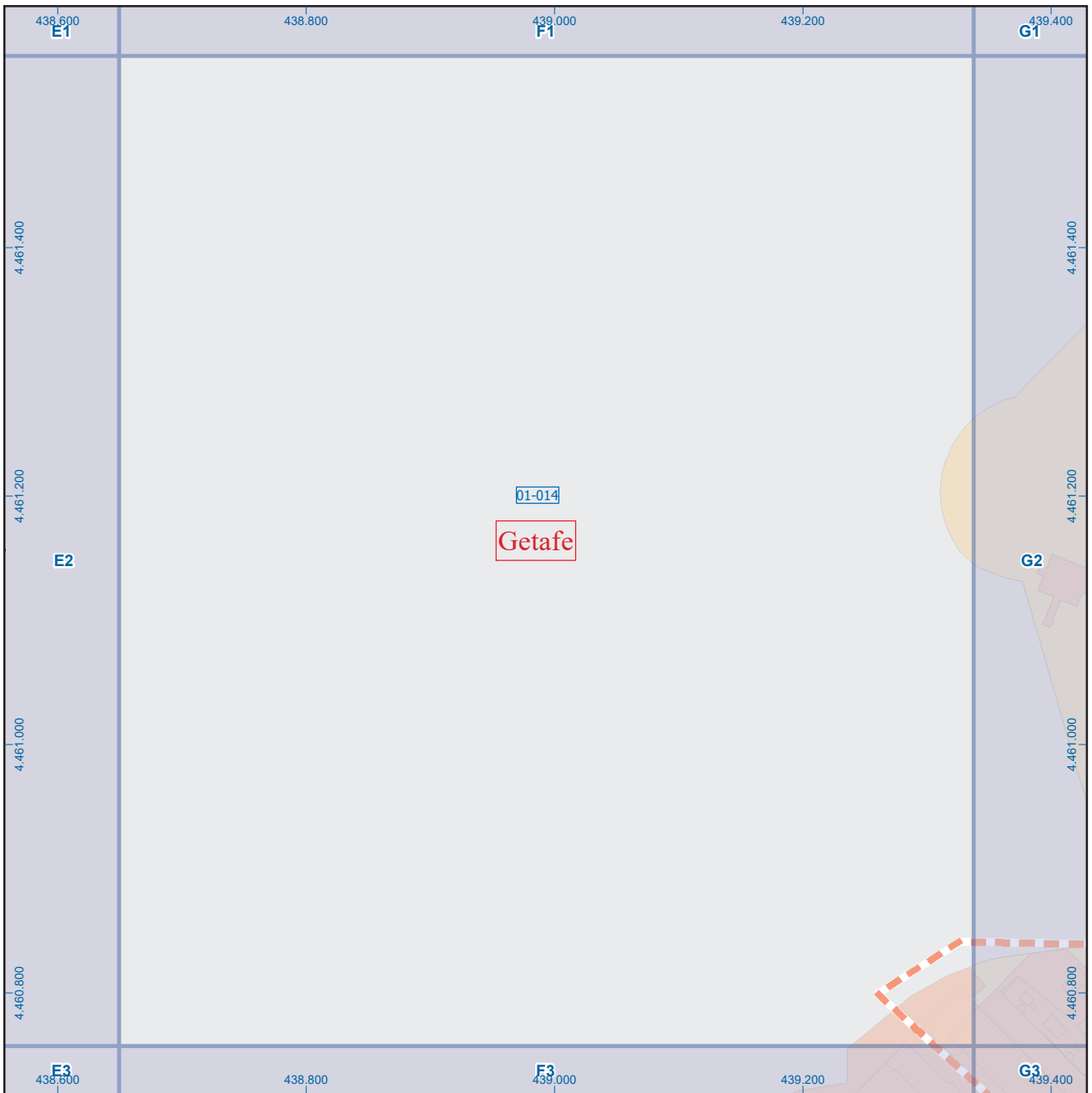
A1	B1	C1	D1	E1	F1	G1	H1
A2	B2	C2	D2	E2	F2	G2	H2
A3	B3	C3	D3	E3	F3	G3	H3
A4	B4	C4	D4	E4	F4	G4	H4
A5	B5	C5	D5	E5	F5	G5	H5
A6	B6	C6	D6	E6	F6	G6	H6

Comunidad de Madrid

Dirección General de Economía
CONSEJERÍA DE ECONOMÍA,
HACIENDA Y EMPLEO

0 30 60 m
ESCALA GRÁFICA

Mapa II - E2



Getafe

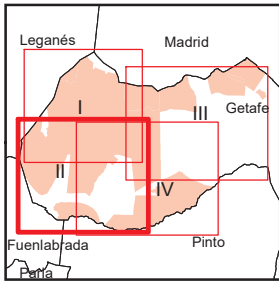
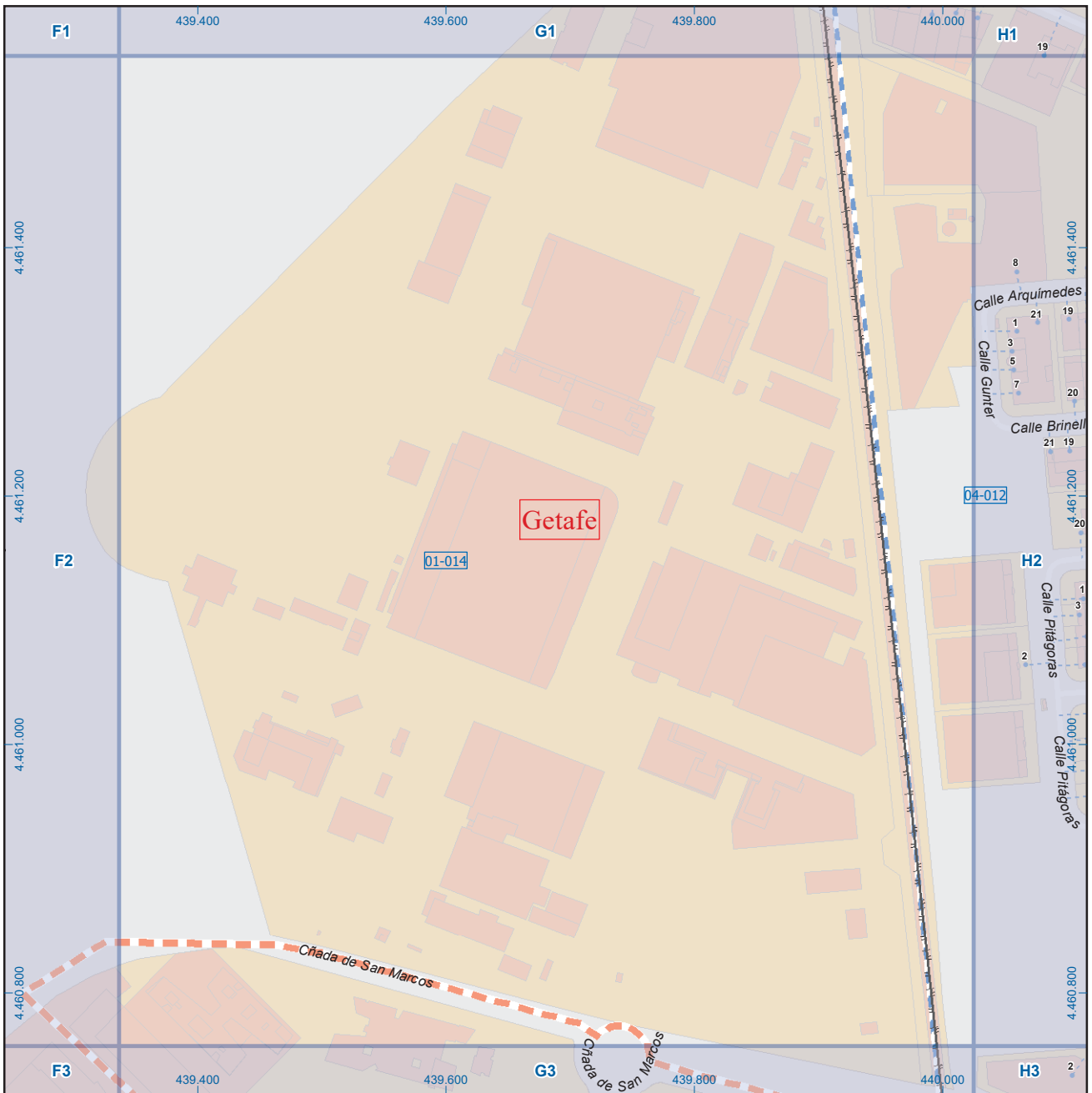
Leyenda

	Meco	perímetro y nombre de núcleo de población
	01-002	límite municipal; sección censal
	A-6	autopistas y autovías; carreteras principales
	M-604	carreteras secundarias; otras carreteras
		sanidad; ayuntamiento; estación cercanías
		línea de ferrocarril; línea de metro ligero
		boca de metro; estación metro ligero
	1	paseillos; número de portal
	Calle	calles; parroquias


 Dirección General de Economía
 CONSEJERÍA DE ECONOMÍA,
 HACIENDA Y EMPLEO


 ESCALA GRÁFICA

Mapa II - F2



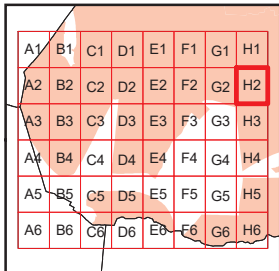
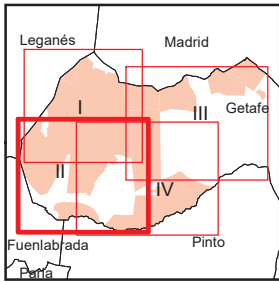
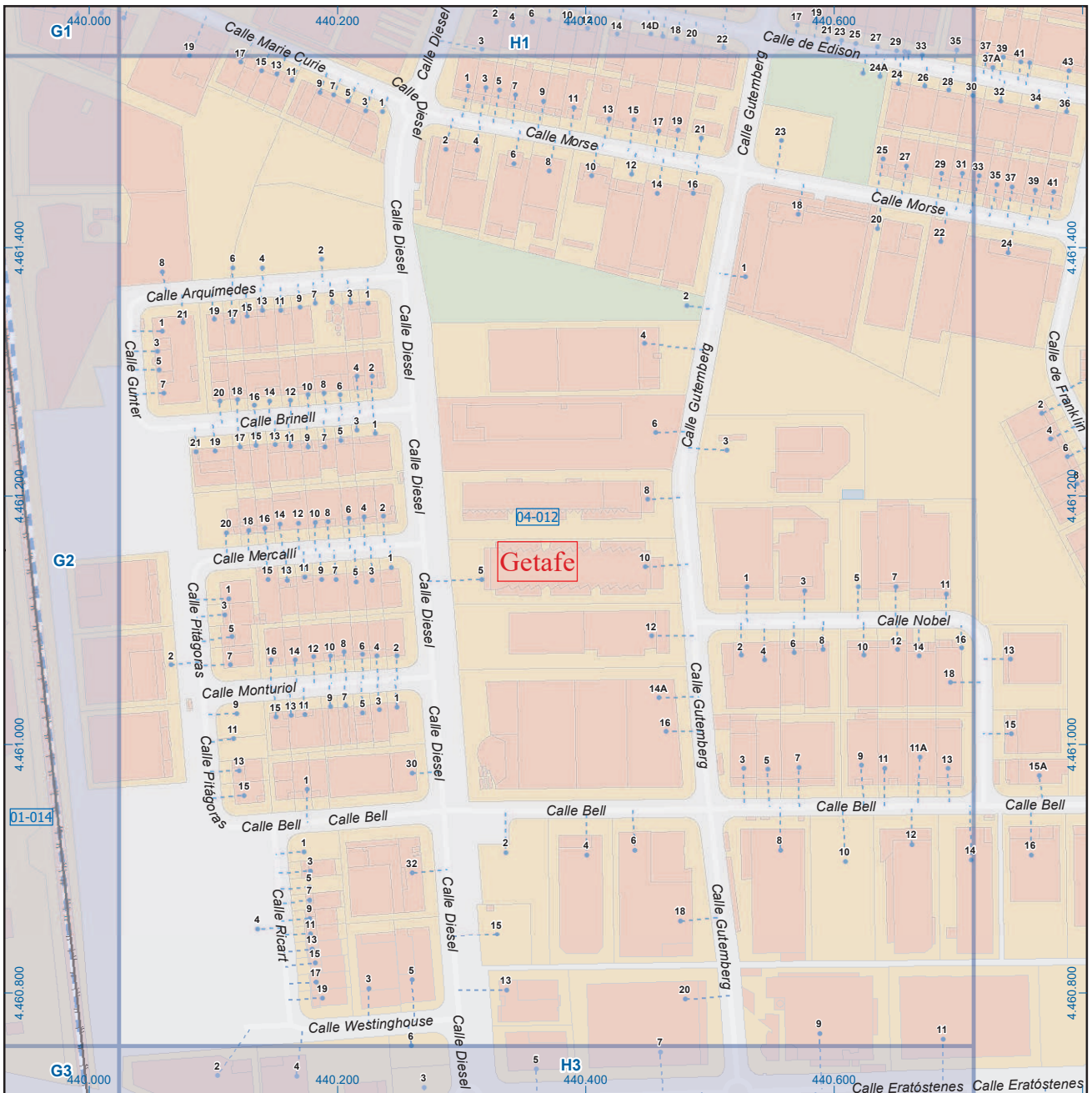
Getafe

Leyenda

	Meco	perímetro y nombre de núcleo de población
	01-002	límite municipal; sección censal
	A-6	autopistas y autovías; carreteras principales
	M-604	carreteras secundarias; otras carreteras
		sanidad; ayuntamiento; estación cercanías
		línea de ferrocarril; línea de metro ligero
		boca de metro; estación metro ligero
	1	paseillos; número de portal
	Calle	calles; parroquias


 Dirección General de Economía
 CONSEJERÍA DE ECONOMÍA,
 HACIENDA Y EMPLEO





Getafe

Leyenda

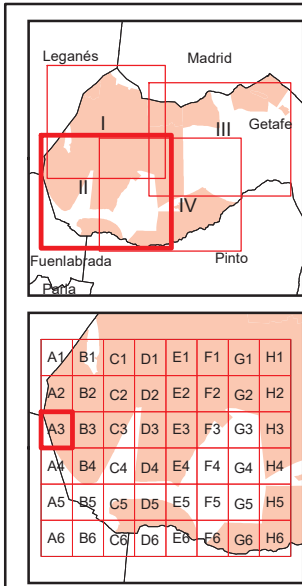
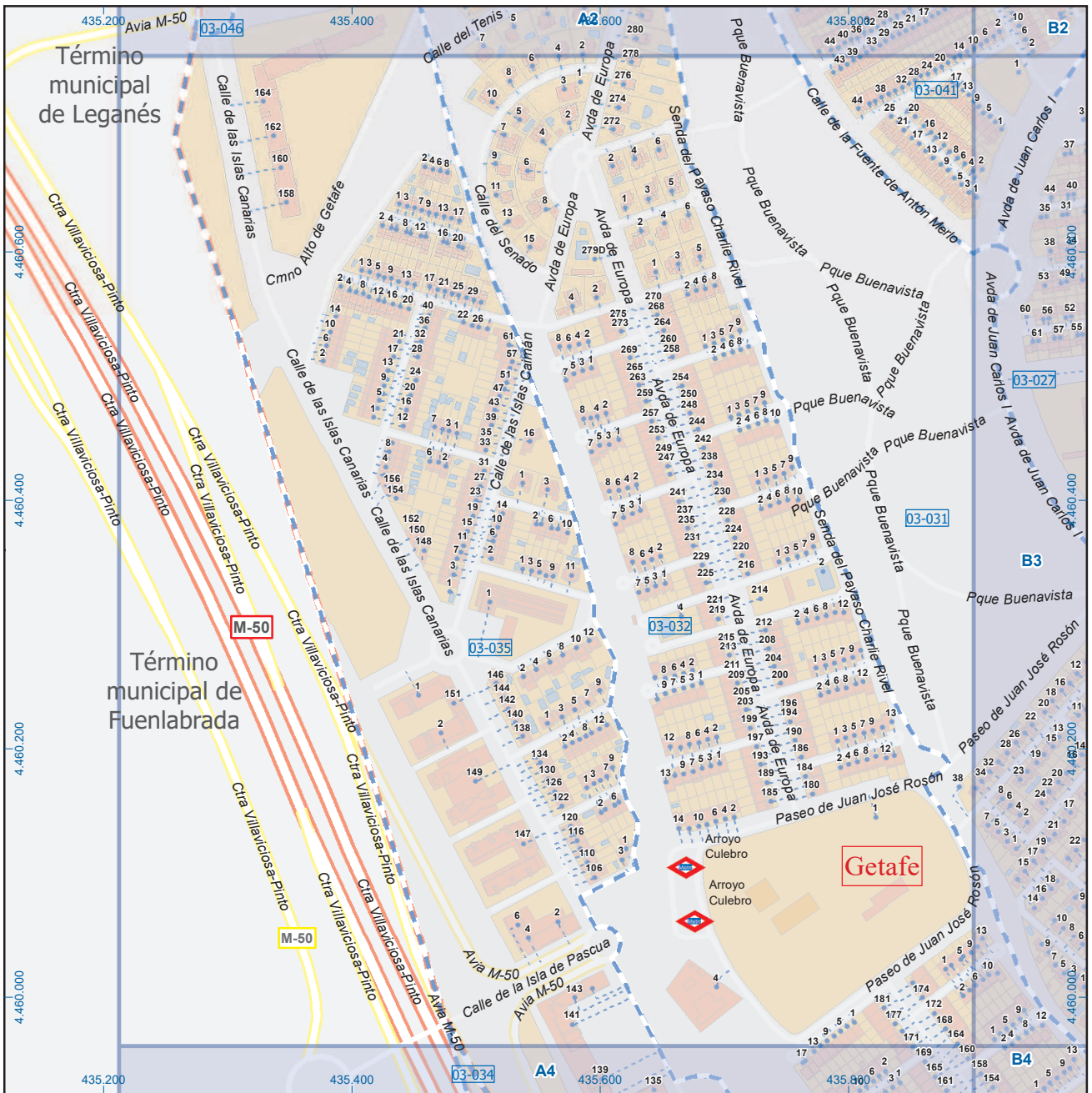
- Meco: perímetro y nombre de núcleo de población
- 01-002: límite municipal; sección censal
- A-6: autopistas y autovías; carreteras principales
- M-604, M-608, M-618: carreteras secundarias; otras carreteras
- +: sanidad; ayuntamiento; estación cercanías
- : línea de ferrocarril; línea de metro ligero
- : boca de metro; estación metro ligero
- 1: paseillos; número de portal
- Calle: calles; parroquias



Dirección General de Economía
CONSEJERÍA DE ECONOMÍA,
HACIENDA Y EMPLEO



Mapa II - H2



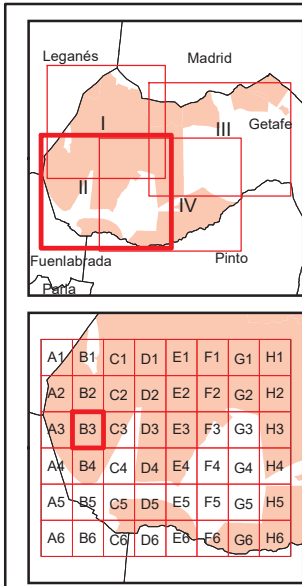
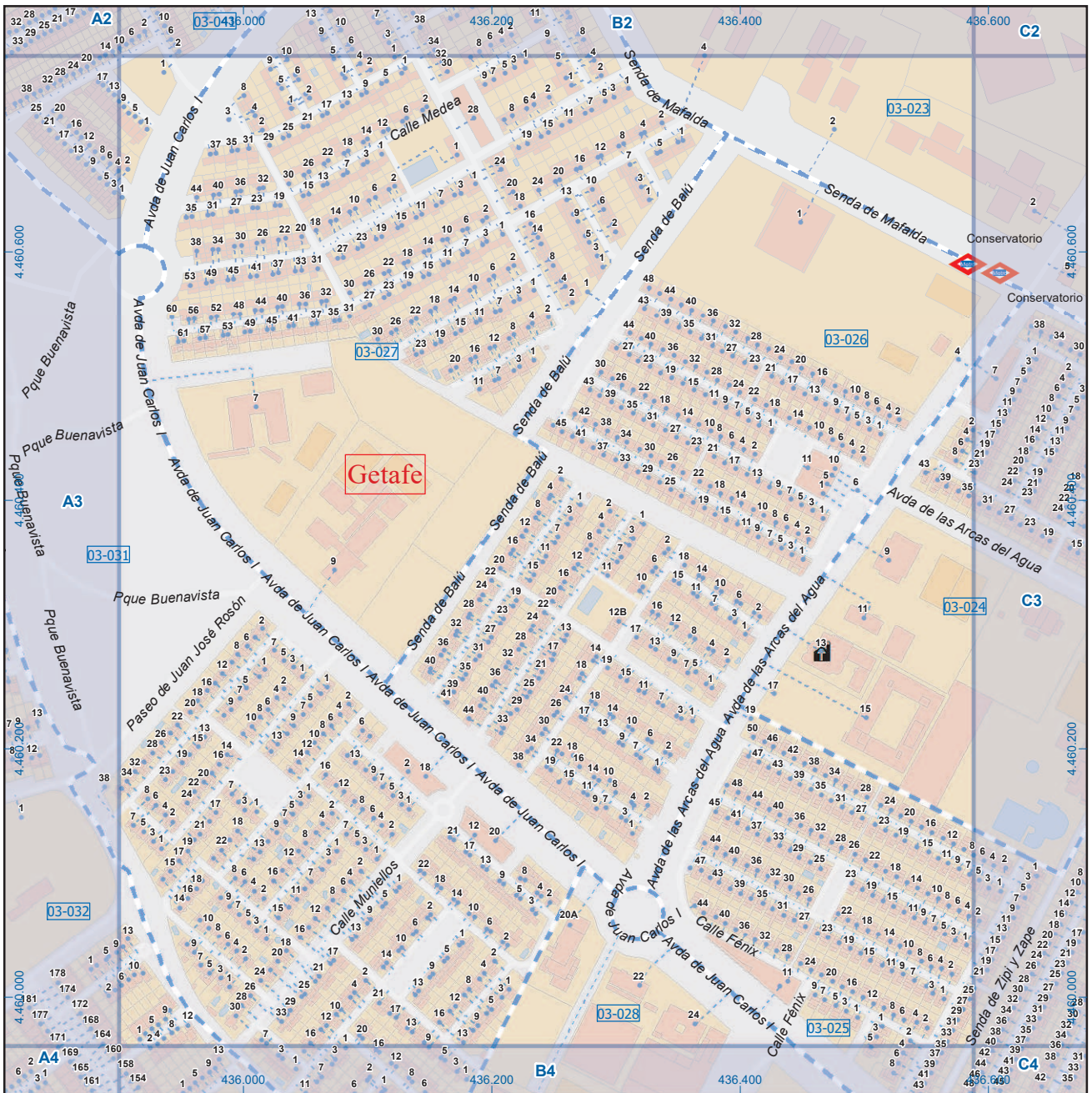
Getafe

Leyenda

- Meco perímetro y nombre de núcleo de población
- 01-002 límite municipal; sección censal
- A-6 M-608 autopistas y autovías; carreteras principales
- M-604 M-618 carreteras secundarias; otras carreteras
- Sanidad; ayuntamiento; estación cercanías
- Línea de ferrocarril; línea de metro ligero
- Boca de metro; estación metro ligero
- 1 paseillos; número de portal
- Calle calles; parroquias

Dirección General de Economía
CONSEJERÍA DE ECONOMÍA,
HACIENDA Y EMPLEO

0 30 60 m
ESCALA GRÁFICA



Getafe

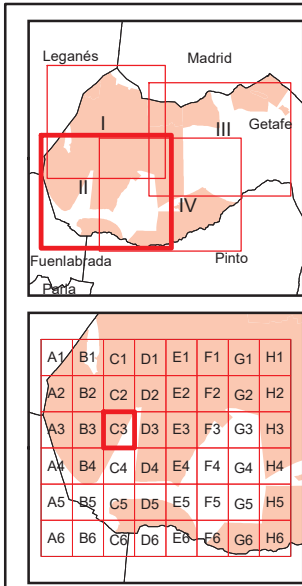
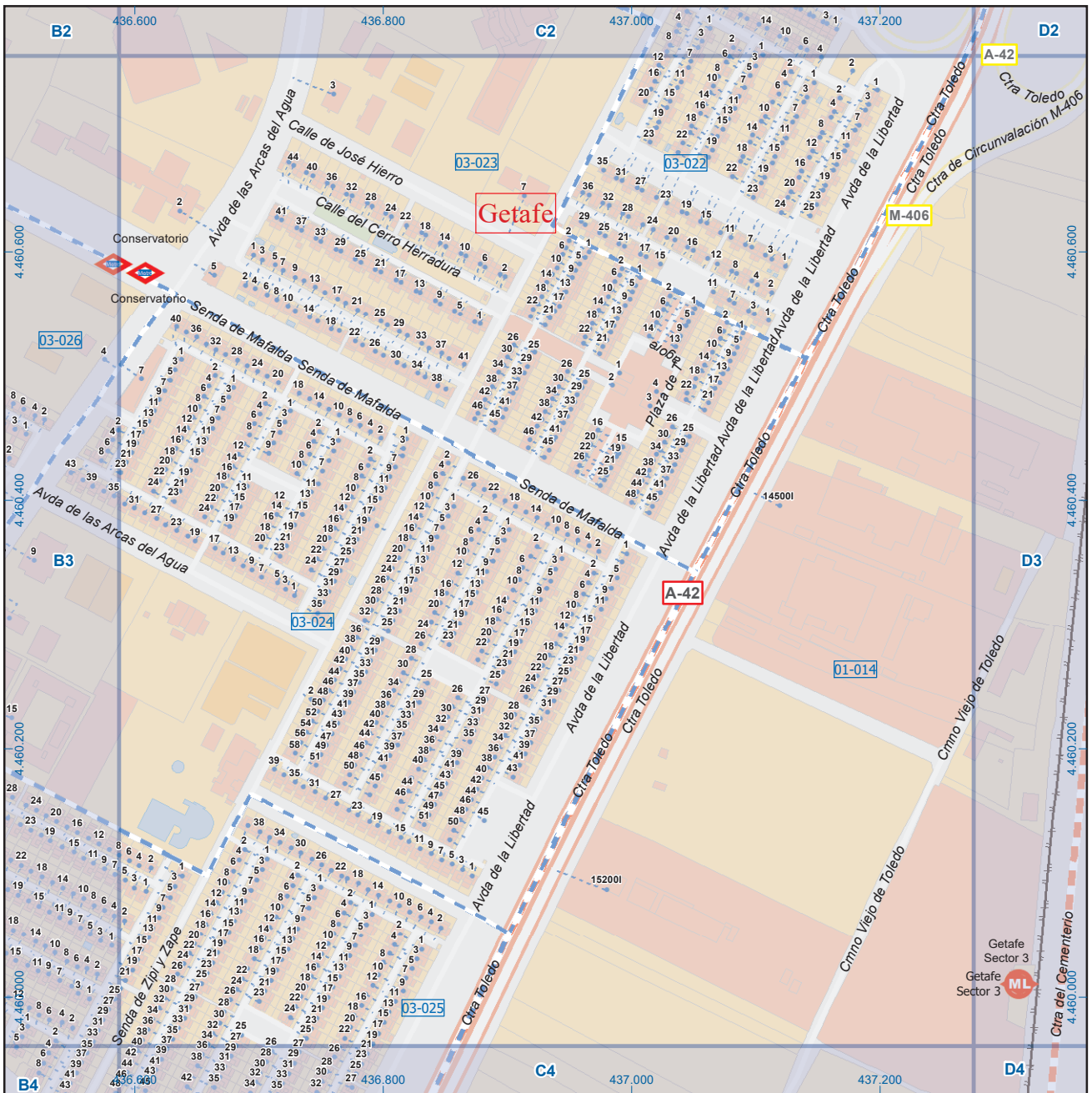
Leyenda

- Meco: perímetro y nombre de núcleo de población
- 01-002: límite municipal; sección censal
- A-6: autopistas y autovías; carreteras principales
- M-608: carreteras secundarias; otras carreteras
- M-604: carreteras secundarias; otras carreteras
- M-618: carreteras secundarias; otras carreteras
- +: sanidad; ayuntamiento; estación cercanías
- +: línea de ferrocarril; línea de metro ligero
- M: boca de metro; estación metro ligero
- 1: paseillos; número de portal
- Calle: calles; parroquias


 Dirección General de Economía
 CONSEJERÍA DE ECONOMÍA,
 HACIENDA Y EMPLEO



Mapa II - B3



Getafe

Leyenda

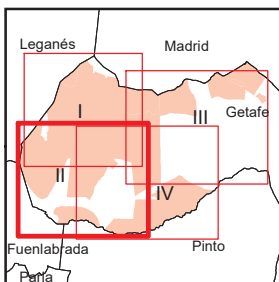
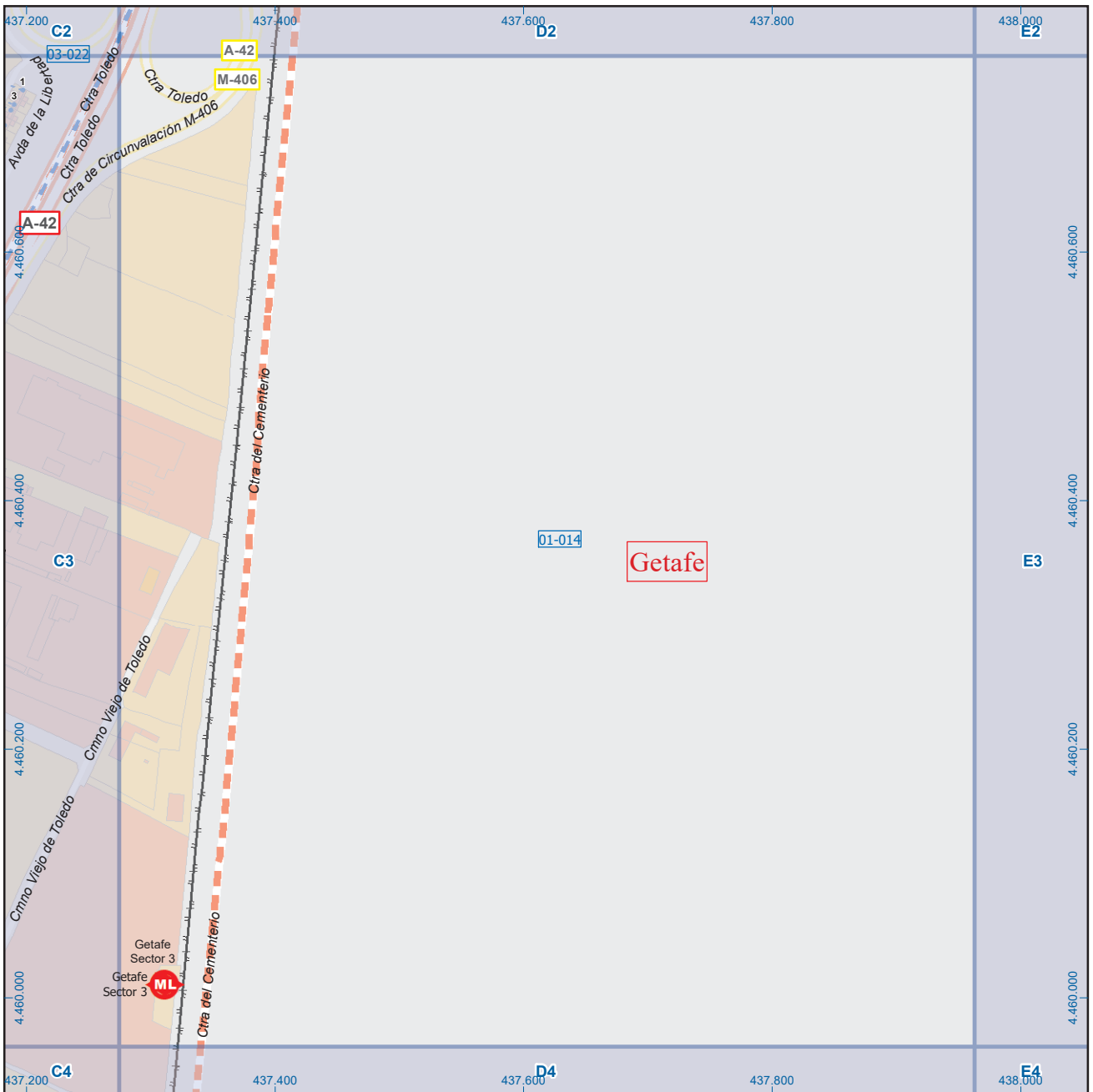
- Meco: perímetro y nombre de núcleo de población
- 01-002: límite municipal; sección censal
- A-6: autopistas y autovías; carreteras principales
- M-608: carreteras secundarias; otras carreteras
- M-604: carreteras secundarias; otras carreteras
- M-618: carreteras secundarias; otras carreteras
- +: sanidad; ayuntamiento; estación cercanías
- : sanidad; ayuntamiento; estación cercanías
- M-L: línea de ferrocarril; línea de metro ligero
- M-L: boca de metro; estación metro ligero
- 1: paseillos; número de portal
- Calle: calles; parroquias



Dirección General de Economía
CONSEJERÍA DE ECONOMÍA,
HACIENDA Y EMPLEO

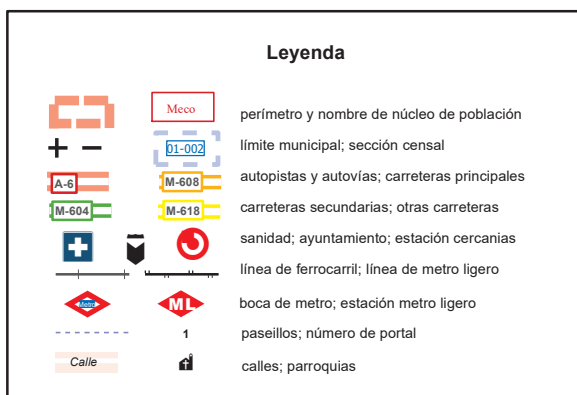


Mapa II - C3

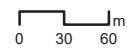


Getafe

Leyenda

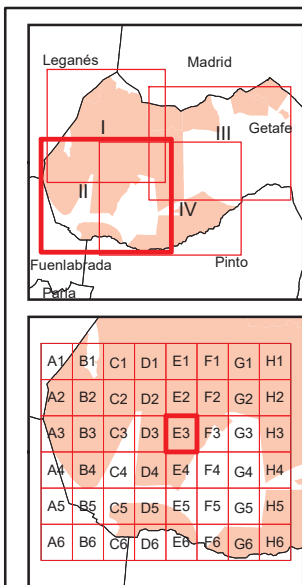
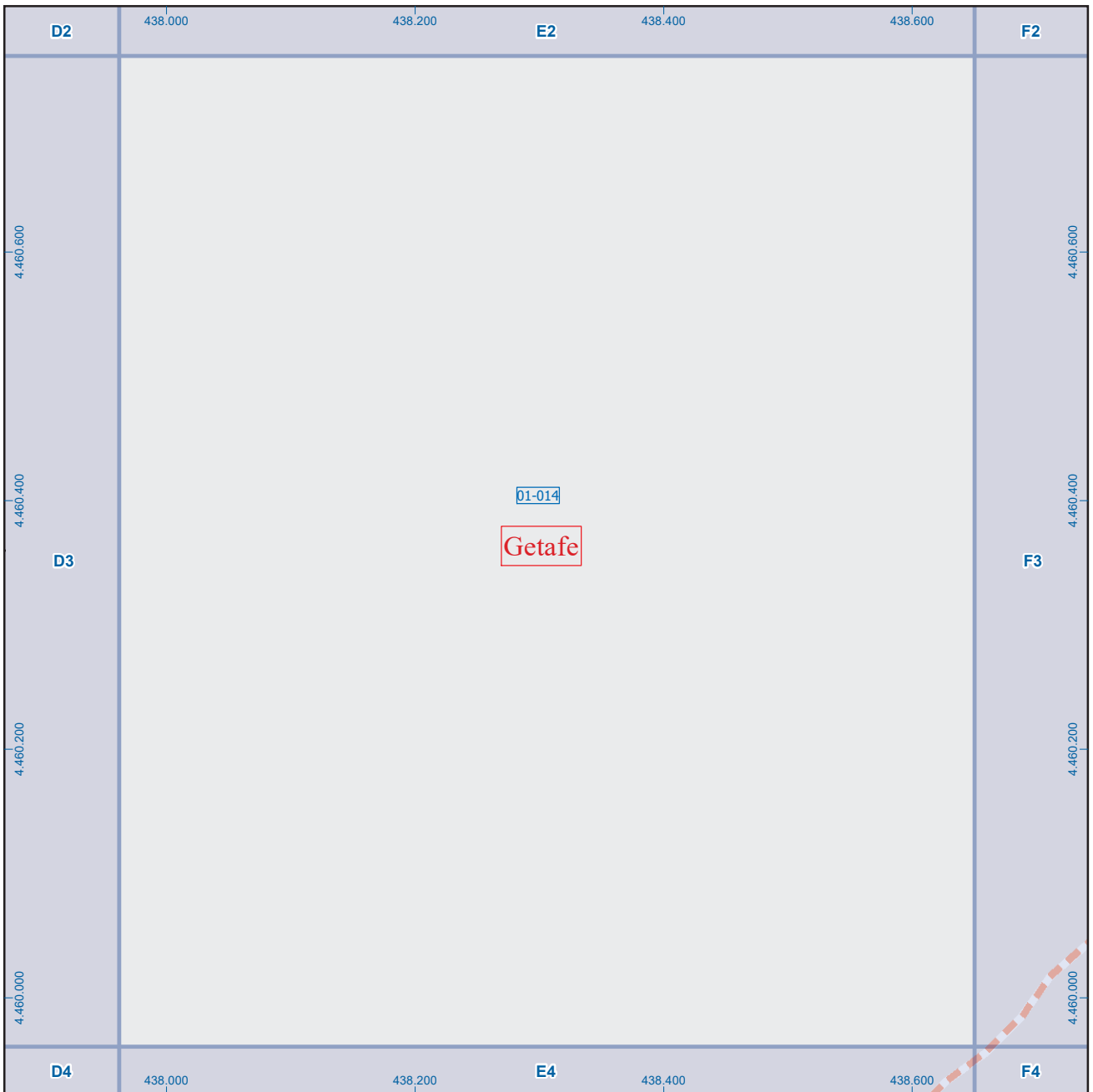


Dirección General de Economía
CONSEJERÍA DE ECONOMÍA,
HACIENDA Y EMPLEO



ESCALA GRÁFICA

Mapa II - D3



Getafe

Leyenda

	Meco	perímetro y nombre de núcleo de población
	01-002	límite municipal; sección censal
	A-6	autopistas y autovías; carreteras principales
	M-604	carreteras secundarias; otras carreteras
		sanidad; ayuntamiento; estación cercanías
		línea de ferrocarril; línea de metro ligero
	ML	boca de metro; estación metro ligero
	1	paseillos; número de portal
	Calle	calles; parroquias

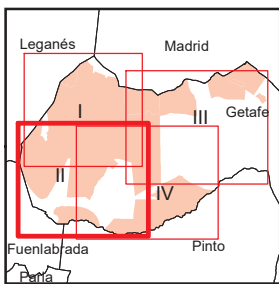
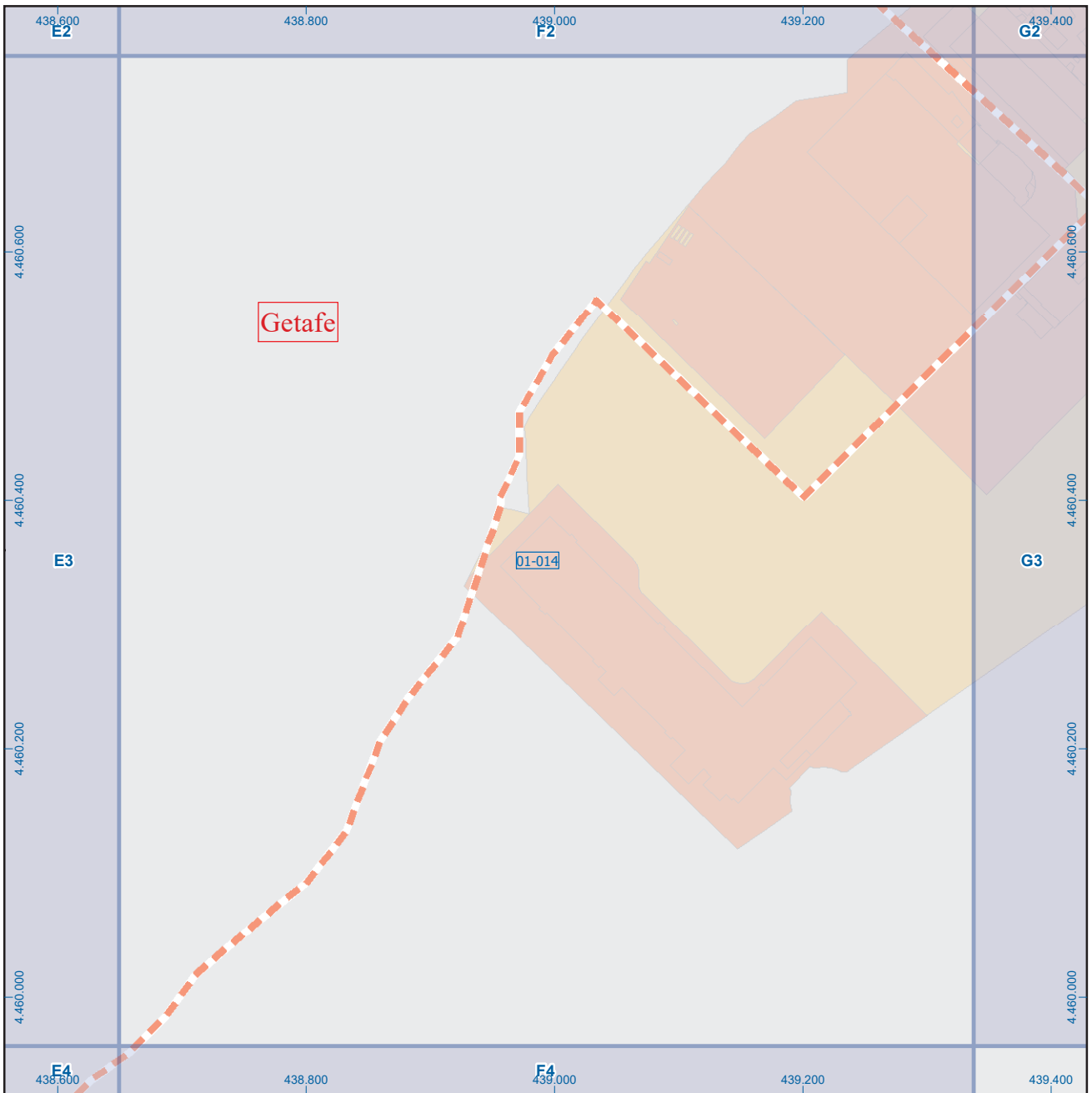


Dirección General de Economía
CONSEJERÍA DE ECONOMÍA,
HACIENDA Y EMPLEO



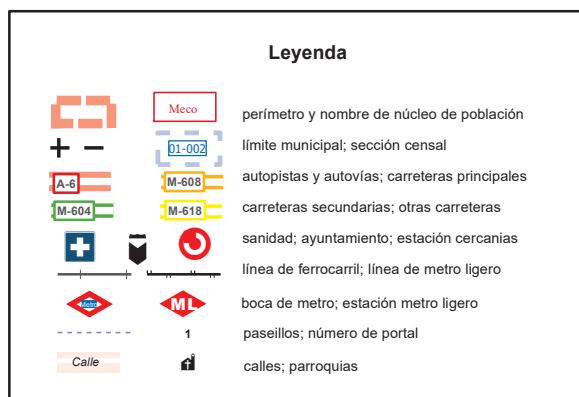
ESCALA GRÁFICA

Mapa II - E3

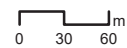


Getafe

Leyenda

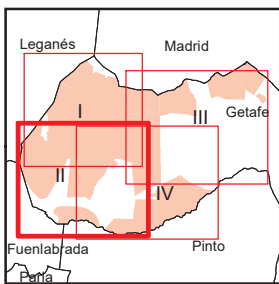
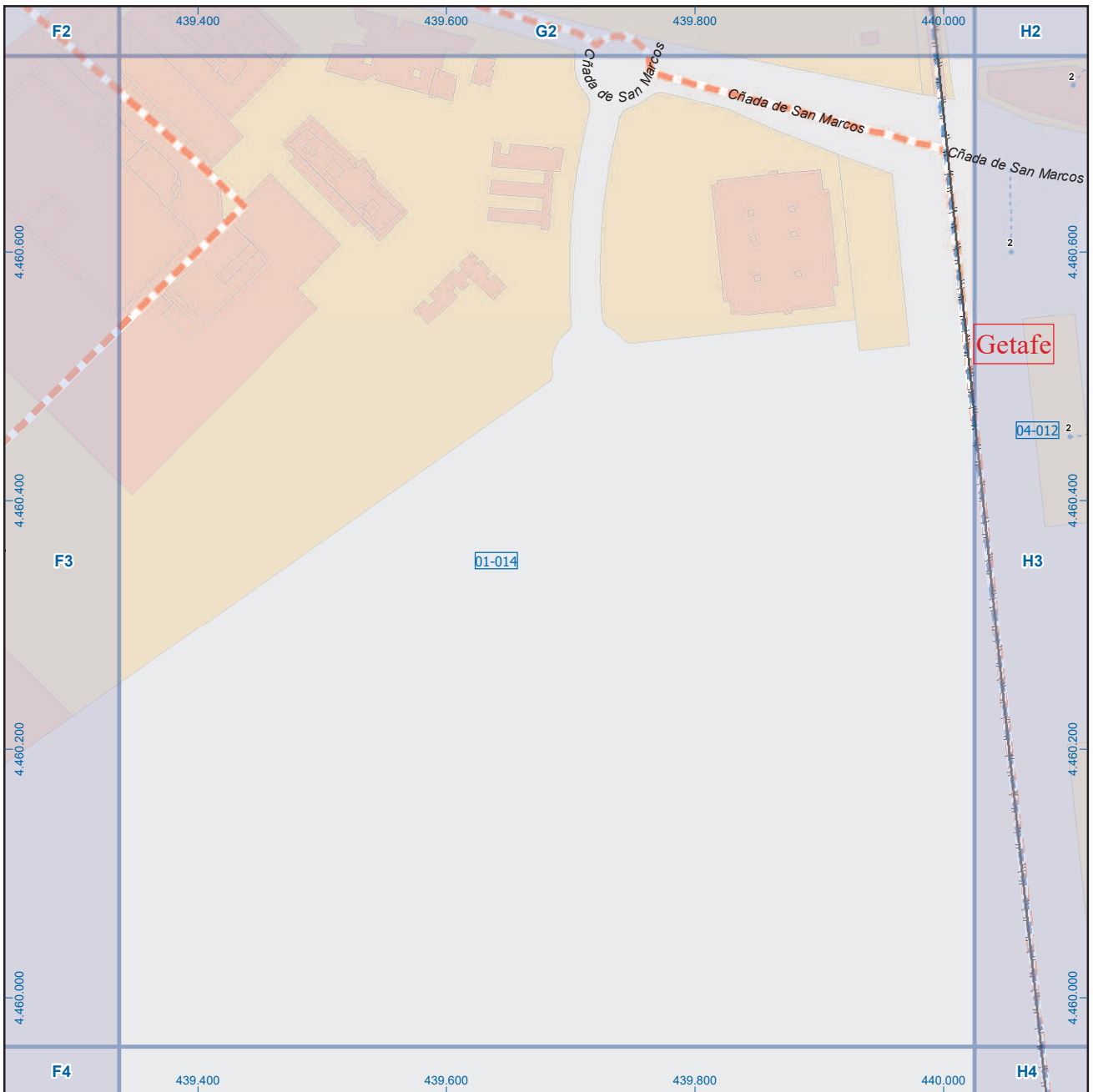


Dirección General de Economía
CONSEJERÍA DE ECONOMÍA,
HACIENDA Y EMPLEO



ESCALA GRÁFICA

Mapa II - F3

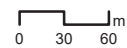


Getafe

Leyenda

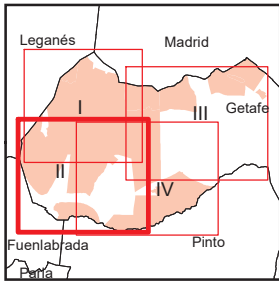


Dirección General de Economía
CONSEJERÍA DE ECONOMÍA,
HACIENDA Y EMPLEO



ESCALA GRÁFICA

Mapa II - G3



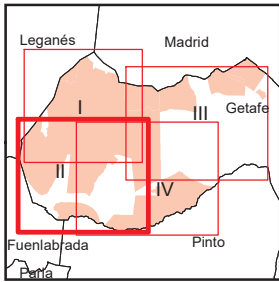
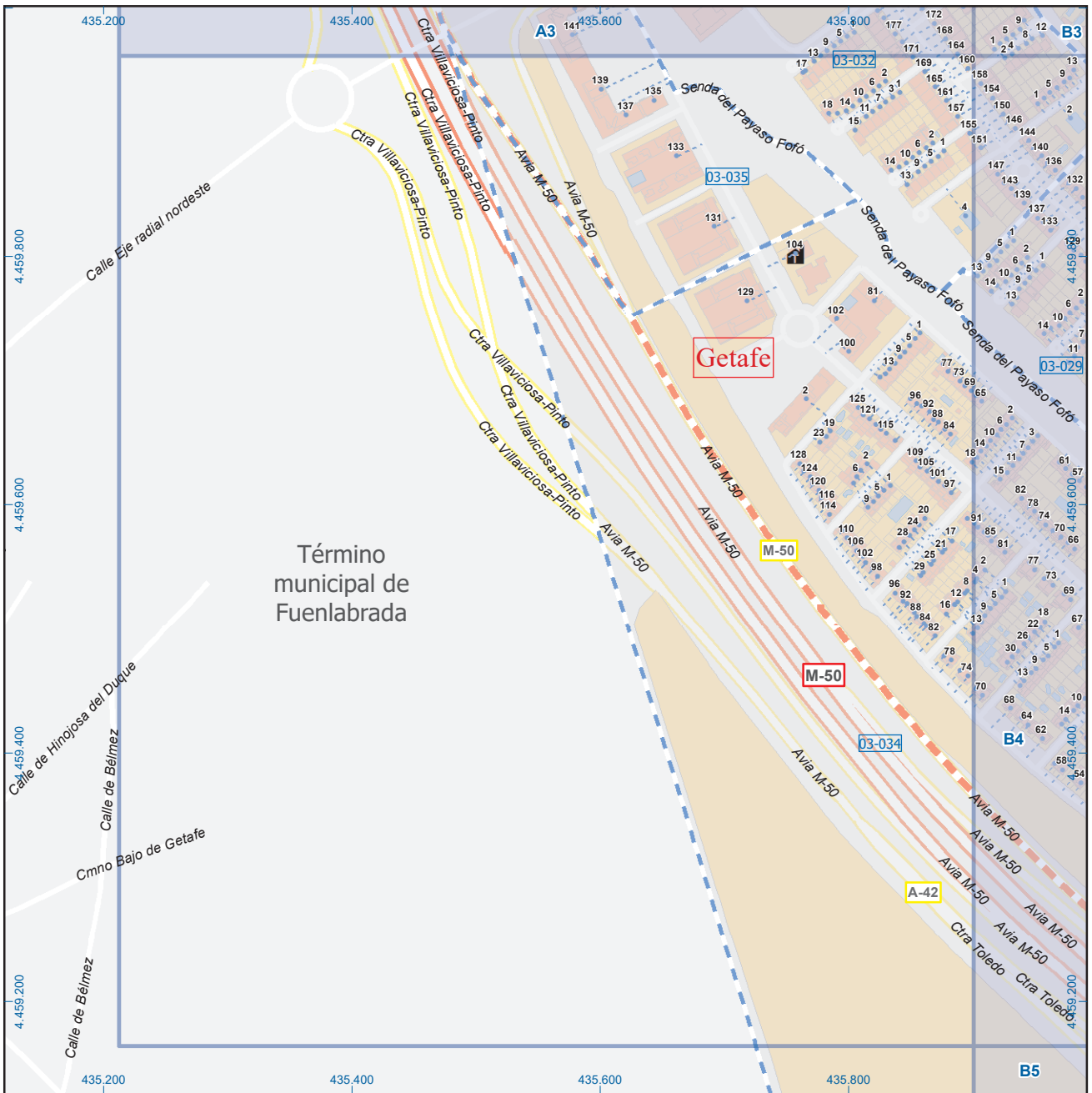
Getafe

Leyenda

- Meco: perímetro y nombre de núcleo de población
- 01-002: límite municipal; sección censal
- A-6: autopistas y autovías; carreteras principales
- M-608: carreteras secundarias; otras carreteras
- M-604: salud; ayuntamiento; estación cercanías
- M-618: línea de ferrocarril; línea de metro ligero
- M-L: boca de metro; estación metro ligero
- 1: paseillos; número de portal
- Calle: calles; parroquias


 Dirección General de Economía
 CONSEJERÍA DE ECONOMÍA,
 HACIENDA Y EMPLEO





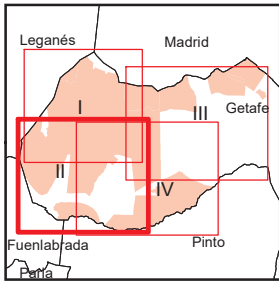
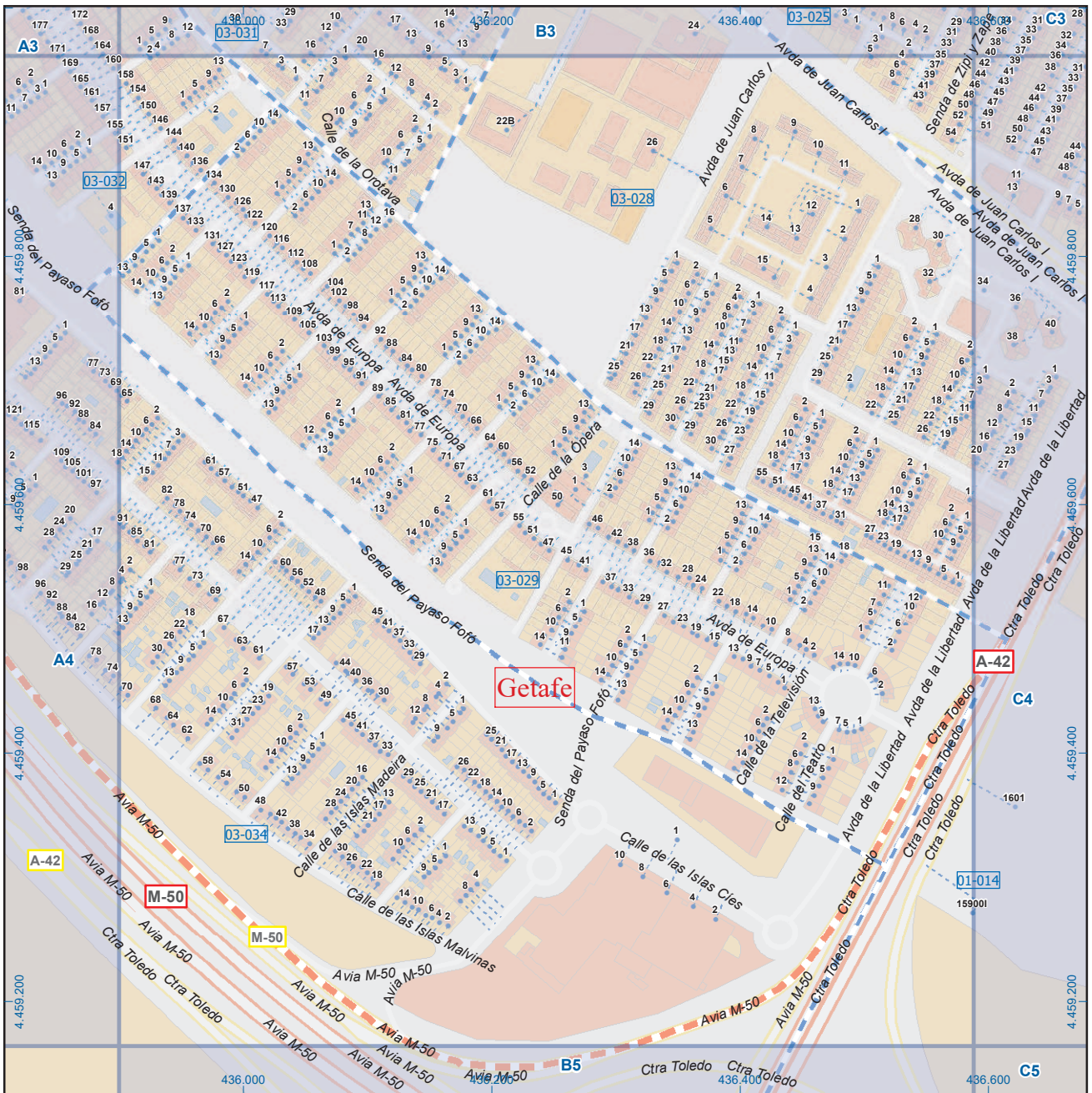
Getafe

Leyenda

	Meco	perímetro y nombre de núcleo de población
	01-002	límite municipal; sección censal
	M-608	autopistas y autovías; carreteras principales
	M-604	carreteras secundarias; otras carreteras
		sanidad; ayuntamiento; estación cercanías
		línea de ferrocarril; línea de metro ligero
	ML	boca de metro; estación metro ligero
	1	paseillos; número de portal
	Calle	calles; parroquias

Dirección General de Economía
CONSEJERÍA DE ECONOMÍA,
HACIENDA Y EMPLEO





Getafe

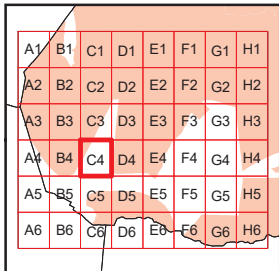
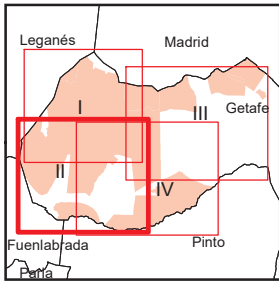
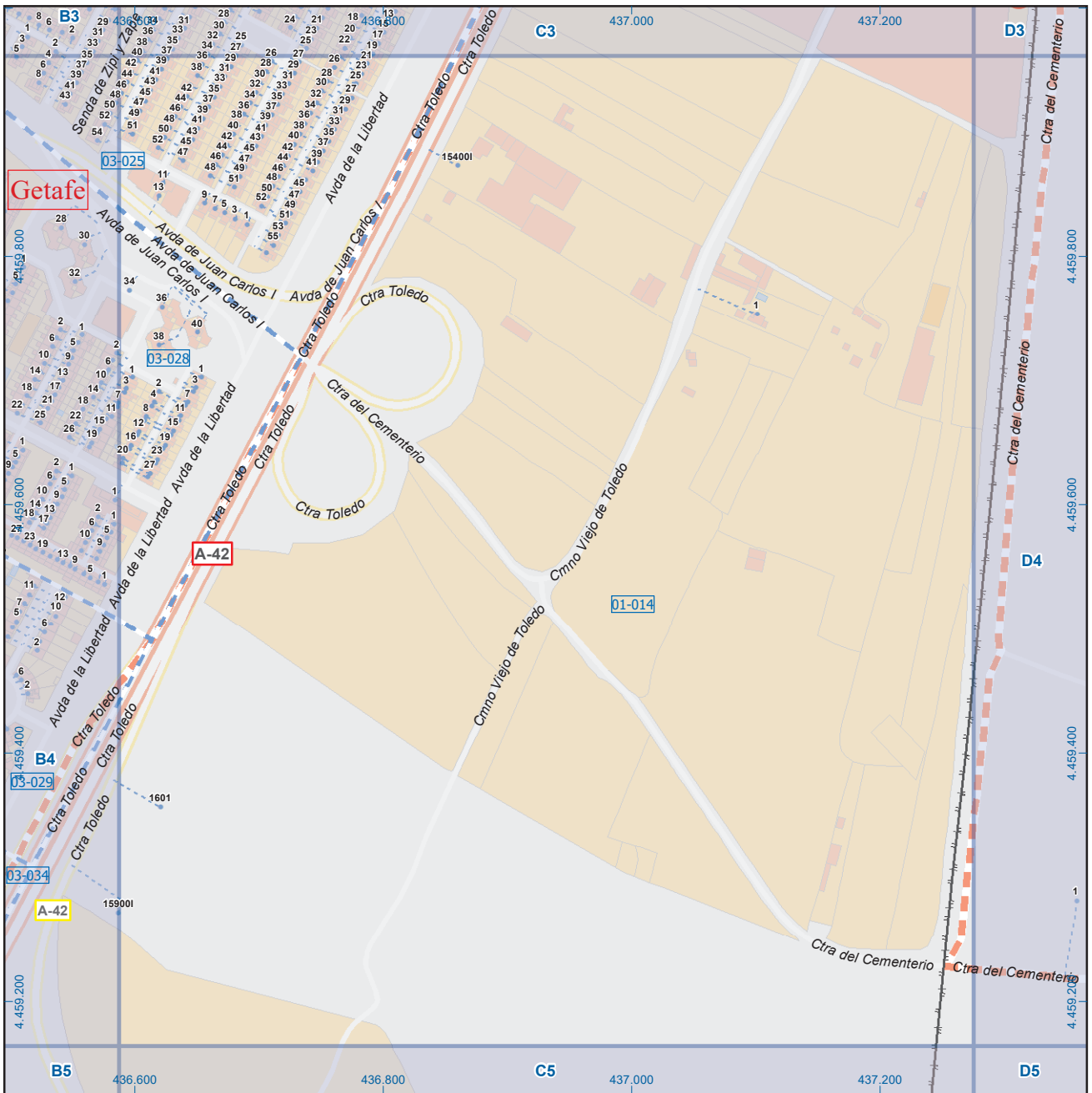
Leyenda

	Meco	perímetro y nombre de núcleo de población
	01-002	límite municipal; sección censal
	A-6	autopistas y autovías; carreteras principales
	M-604	carreteras secundarias; otras carreteras
		sanidad; ayuntamiento; estación cercanías
		línea de ferrocarril; línea de metro ligero
		boca de metro; estación metro ligero
	1	paseillos; número de portal
	Calle	calles; parroquias


 Dirección General de Economía
 CONSEJERÍA DE ECONOMÍA,
 HACIENDA Y EMPLEO

0 30 60 m
 ESCALA GRÁFICA

Mapa II - B4



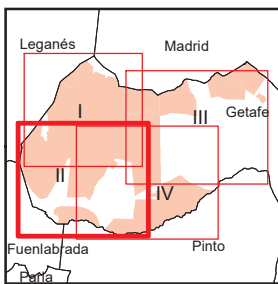
Getafe

Leyenda

	Meco	perímetro y nombre de núcleo de población
	01-002	límite municipal; sección censal
	A-6	autopistas y autovías; carreteras principales
	M-604	carreteras secundarias; otras carreteras
		sanidad; ayuntamiento; estación cercanías
		línea de ferrocarril; línea de metro ligero
		boca de metro; estación metro ligero
	1	paseillos; número de portal
	Calle	calles; parroquias


 Dirección General de Economía
 CONSEJERÍA DE ECONOMÍA,
 HACIENDA Y EMPLEO



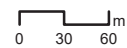


Getafe

Leyenda

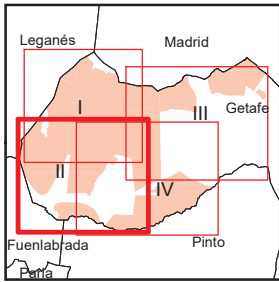
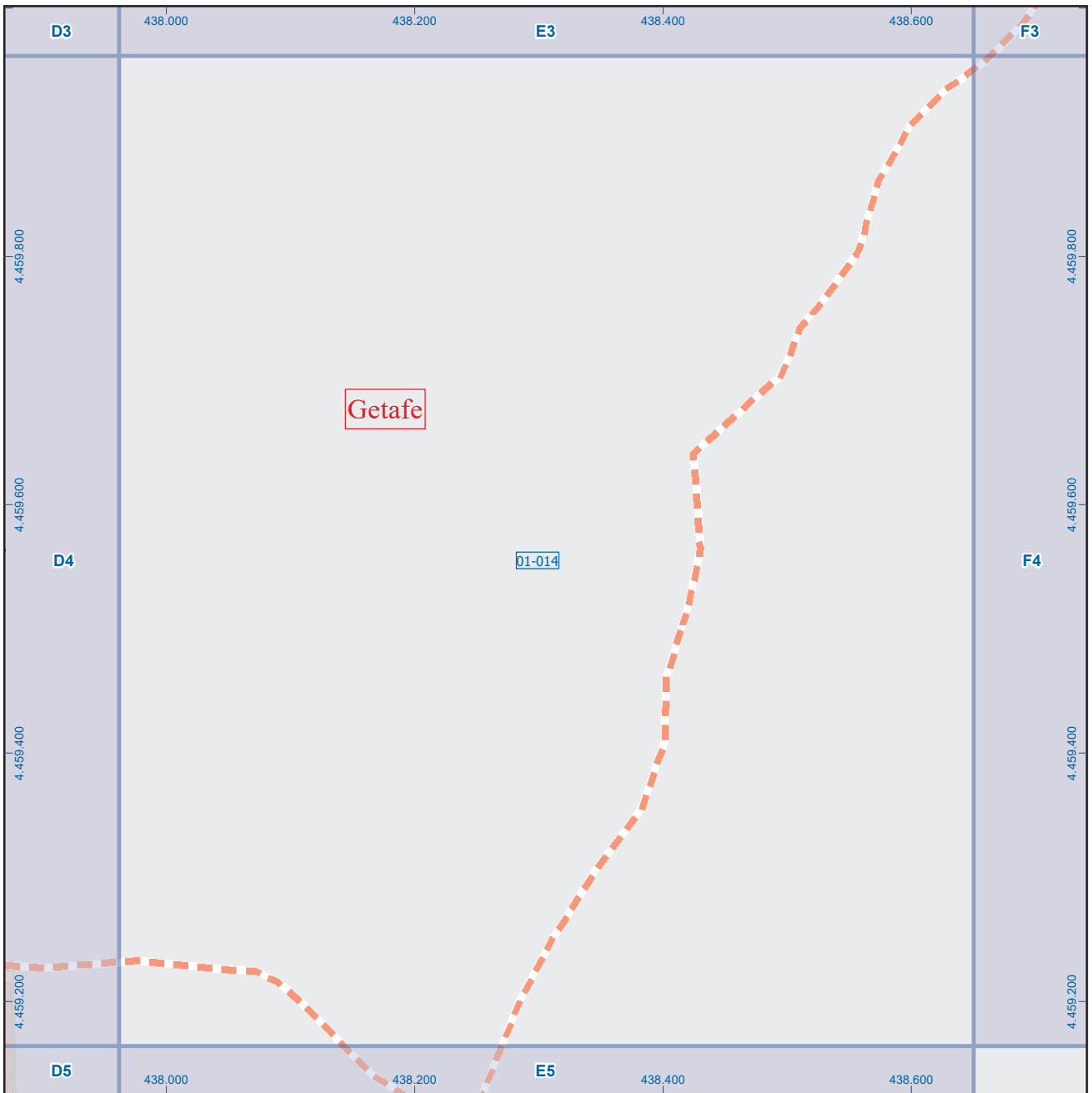


Dirección General de Economía
CONSEJERÍA DE ECONOMÍA,
HACIENDA Y EMPLEO



ESCALA GRÁFICA

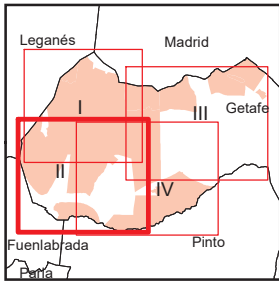
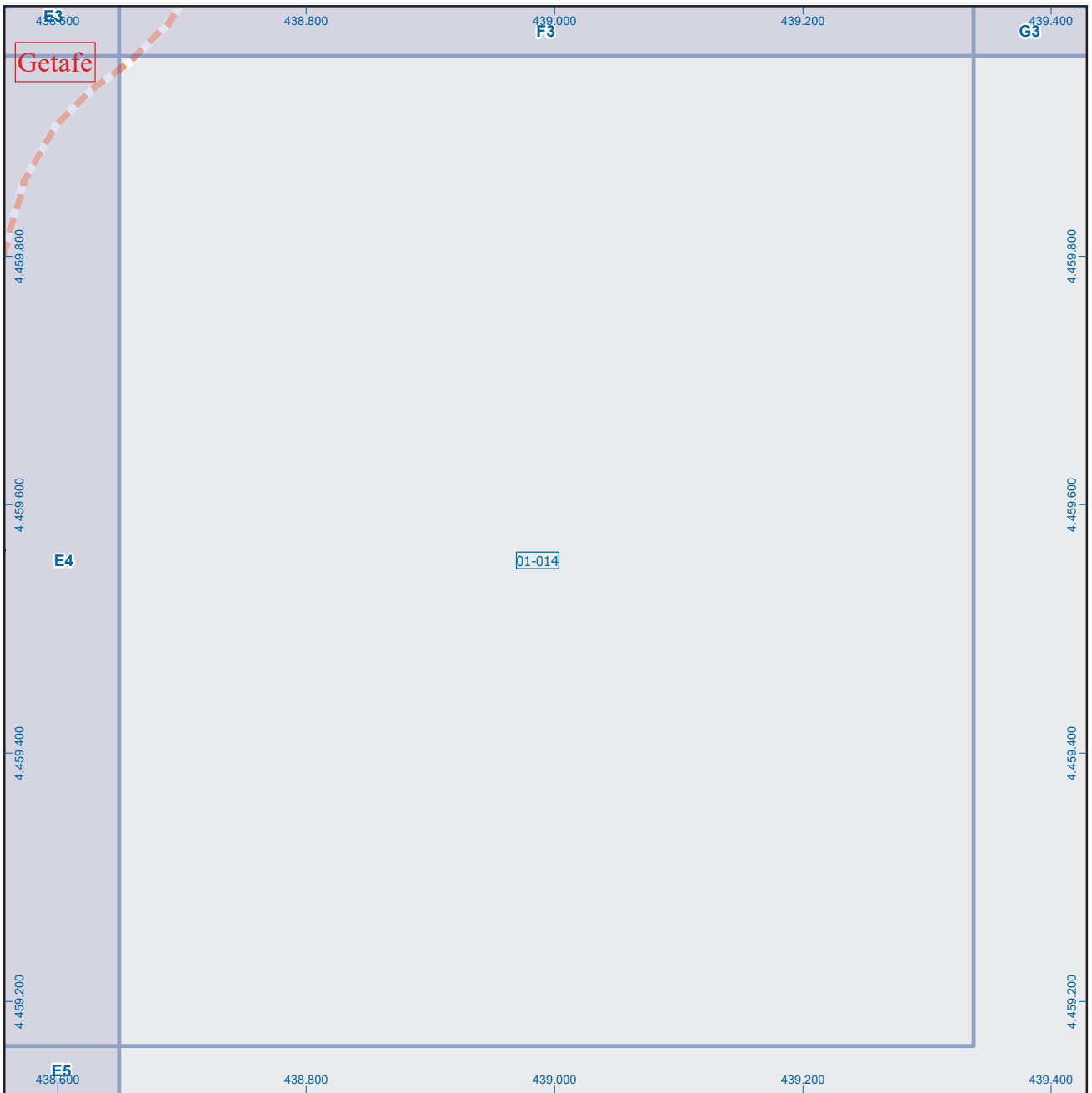
Mapa II - D4



Getafe

Leyenda

	Meco	perímetro y nombre de núcleo de población
	01-002	límite municipal; sección censal
	M-608	autopistas y autovías; carreteras principales
	M-618	carreteras secundarias; otras carreteras
		sanidad; ayuntamiento; estación cercanías
		línea de ferrocarril; línea de metro ligero
		boca de metro; estación metro ligero
	1	paseillos; número de portal
	Calle	calles; parroquias



Getafe

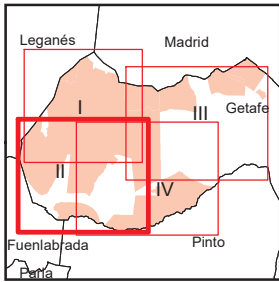
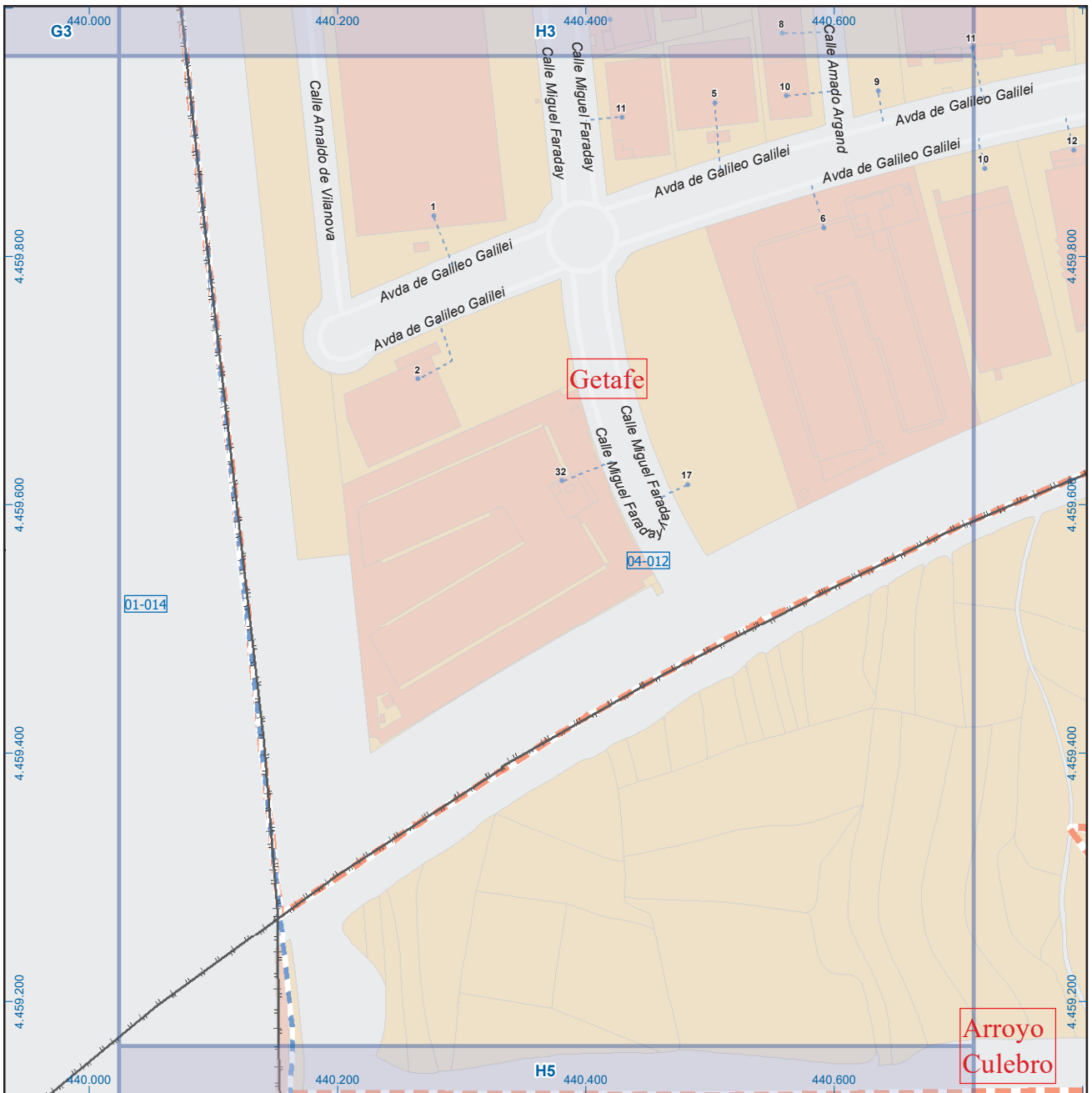
Leyenda

	Meco	perímetro y nombre de núcleo de población
	01-002	límite municipal; sección censal
	A-6	autopistas y autovías; carreteras principales
	M-604	carreteras secundarias; otras carreteras
		sanidad; ayuntamiento; estación cercanías
		línea de ferrocarril; línea de metro ligero
		boca de metro; estación metro ligero
	1	paseillos; número de portal
	Calle	calles; parroquias


 Dirección General de Economía
 CONSEJERÍA DE ECONOMÍA,
 HACIENDA Y EMPLEO


 ESCALA GRÁFICA

Mapa II - F4



Getafe

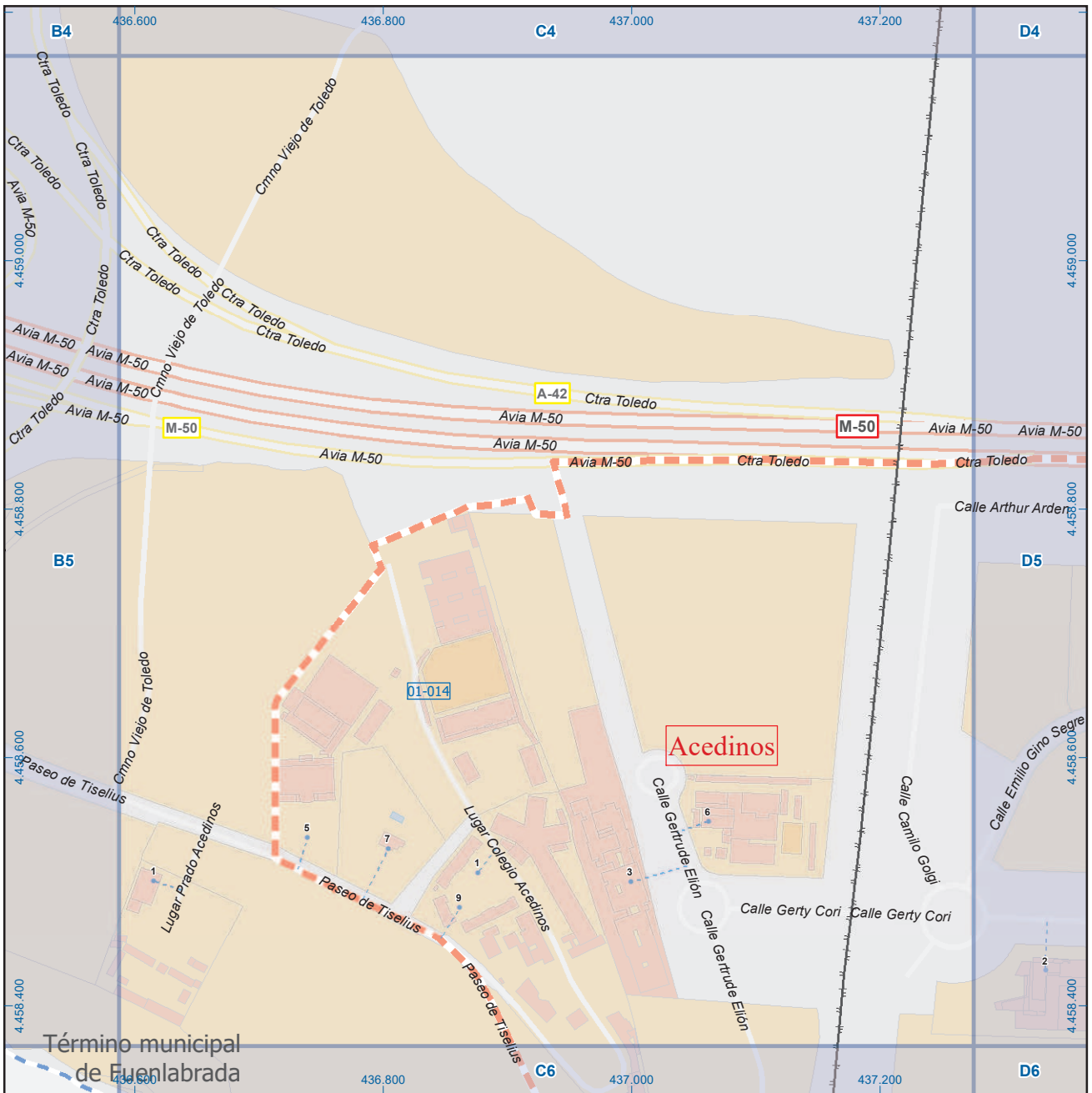
Leyenda



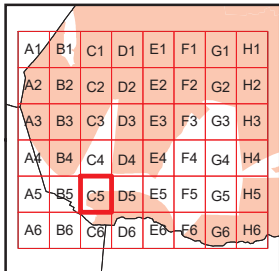
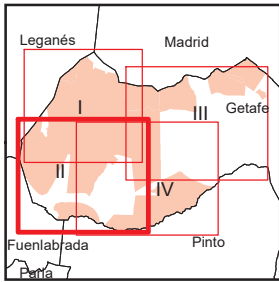
Dirección General de Economía
CONSEJERÍA DE ECONOMÍA,
HACIENDA Y EMPLEO



Mapa II - H4



Término municipal de Fuenlabrada



Getafe

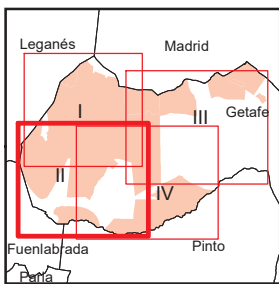
Leyenda



Dirección General de Economía
CONSEJERÍA DE ECONOMÍA,
HACIENDA Y EMPLEO

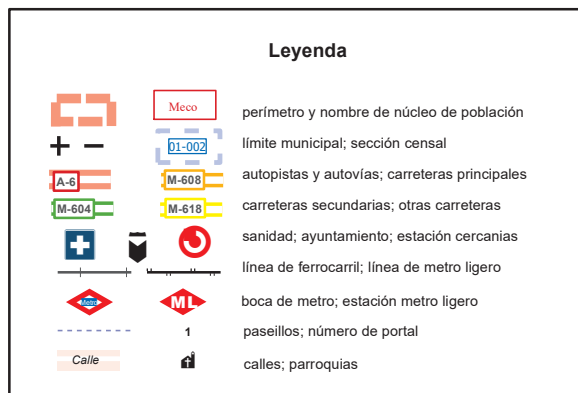


Mapa II - C5



Getafe

Leyenda

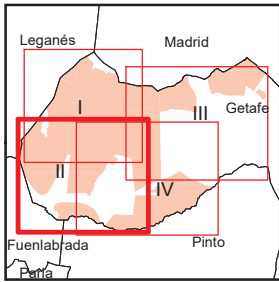
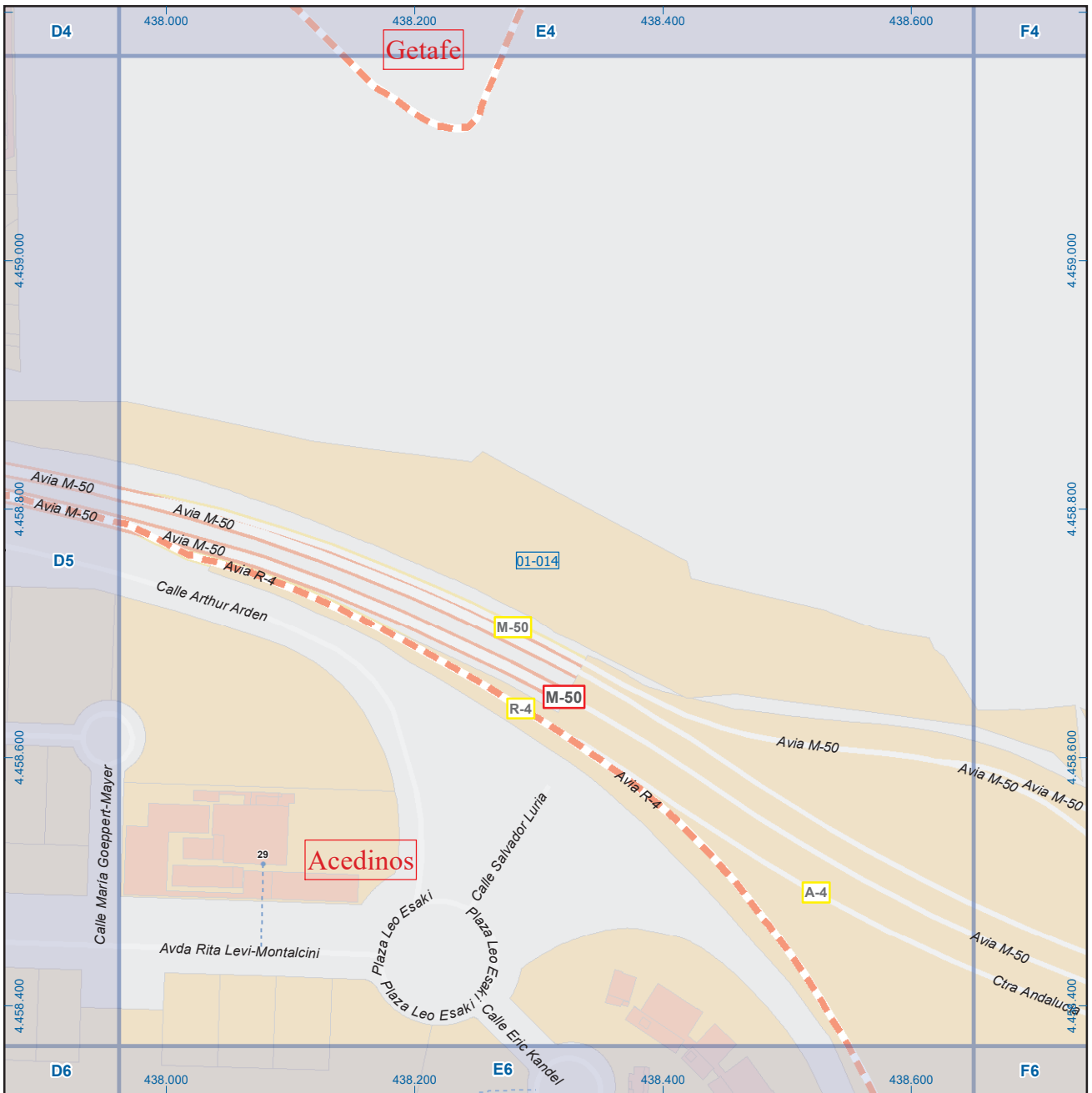


Dirección General de Economía
CONSEJERÍA DE ECONOMÍA,
HACIENDA Y EMPLEO



ESCALA GRÁFICA

Mapa II - D5



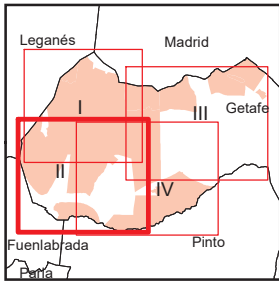
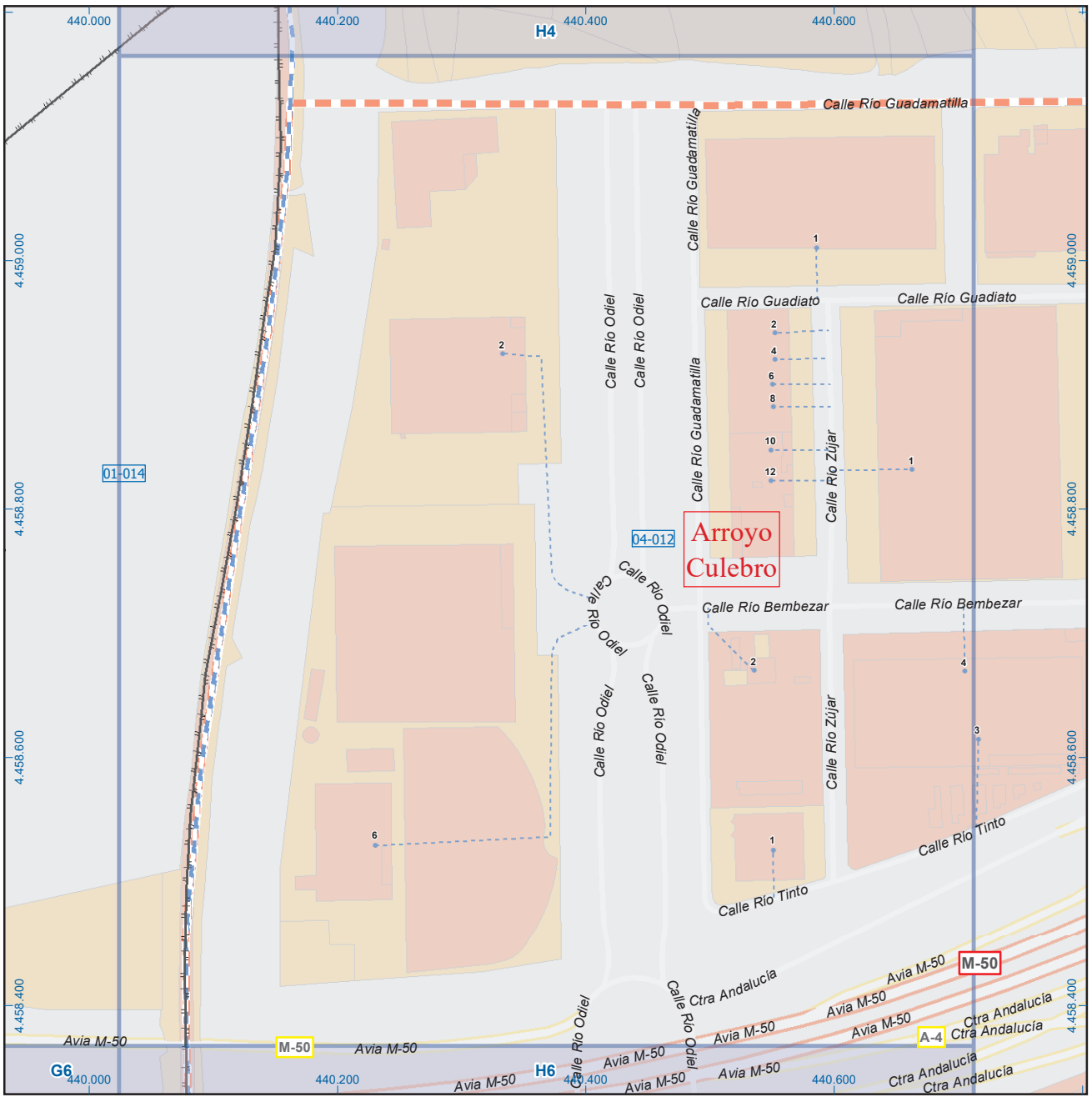
Getafe

Leyenda




 Dirección General de Economía
 CONSEJERÍA DE ECONOMÍA,
 HACIENDA Y EMPLEO





Getafe

Legenda

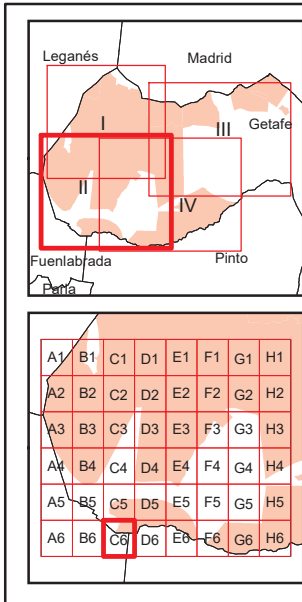
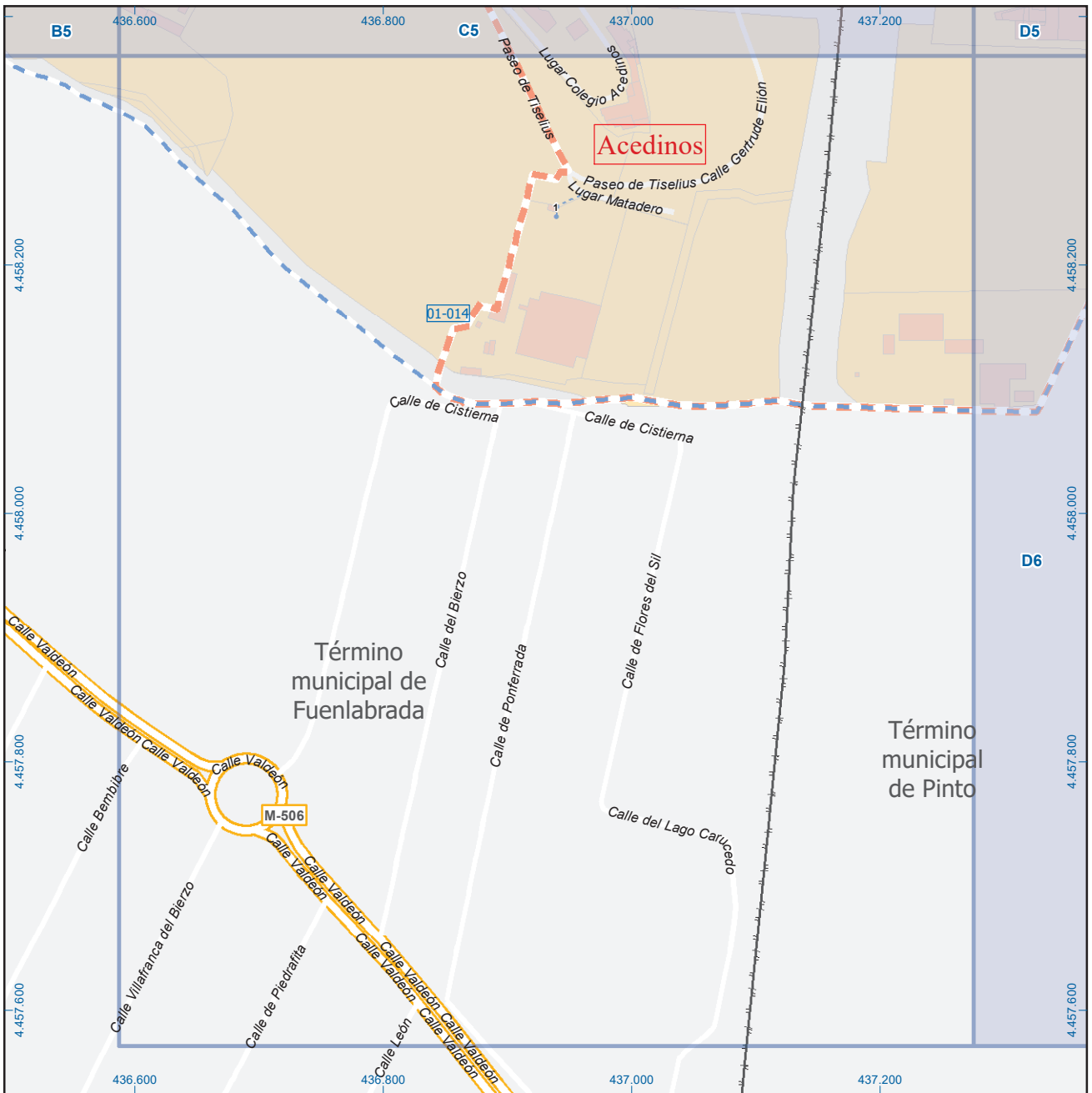
	Meco	perímetro y nombre de núcleo de población
	01-002	límite municipal; sección censal
	M-608	autopistas y autovías; carreteras principales
	M-618	carreteras secundarias; otras carreteras
		sanidad; ayuntamiento; estación cercanías
		línea de ferrocarril; línea de metro ligero
		boca de metro; estación metro ligero
	1	paseillos; número de portal
	Calle	calles; parroquias



DIRECCIÓN GENERAL DE ECONOMÍA
CONSEJERÍA DE ECONOMÍA,
HACIENDA Y EMPLEO



Mapa II - H5



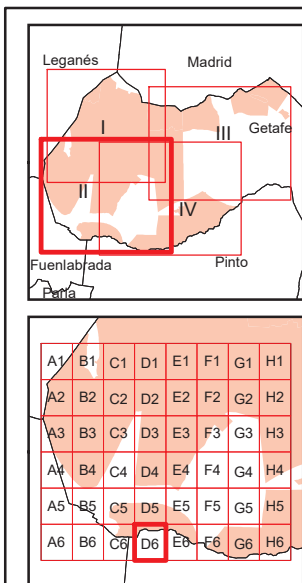
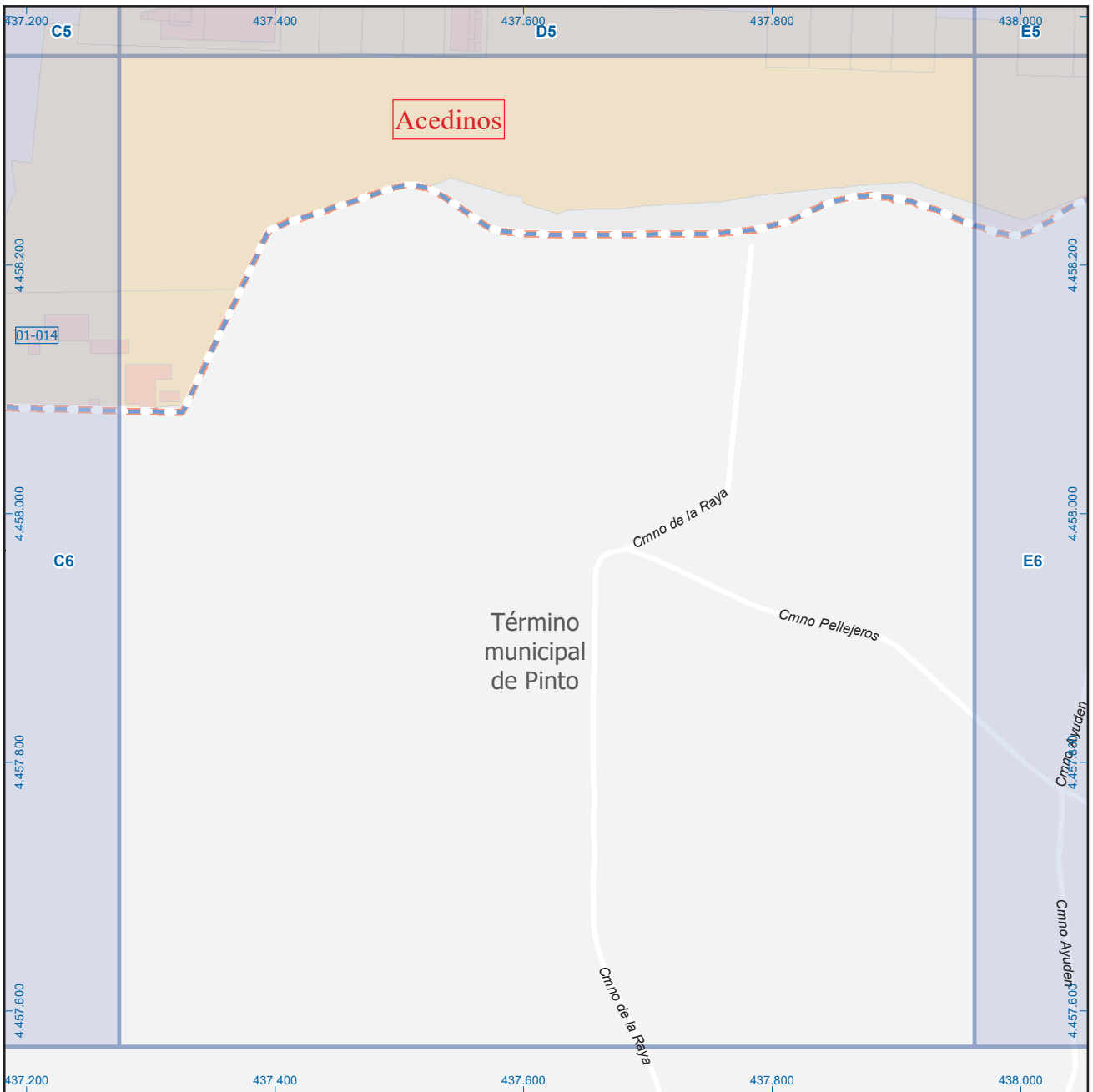
Getafe

Leyenda



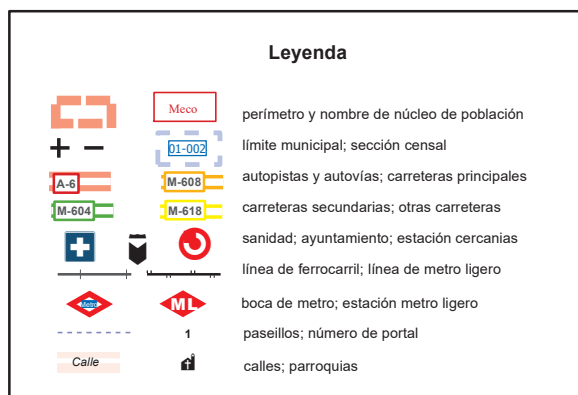

 Dirección General de Economía
 CONSEJERÍA DE ECONOMÍA,
 HACIENDA Y EMPLEO





Getafe

Leyenda

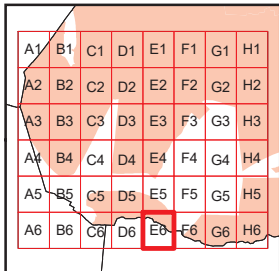
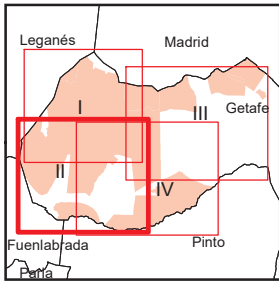


Dirección General de Economía
CONSEJERÍA DE ECONOMÍA,
HACIENDA Y EMPLEO



ESCALA GRÁFICA

Mapa II - D6



Getafe

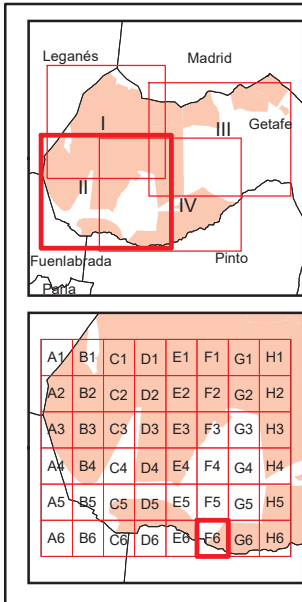
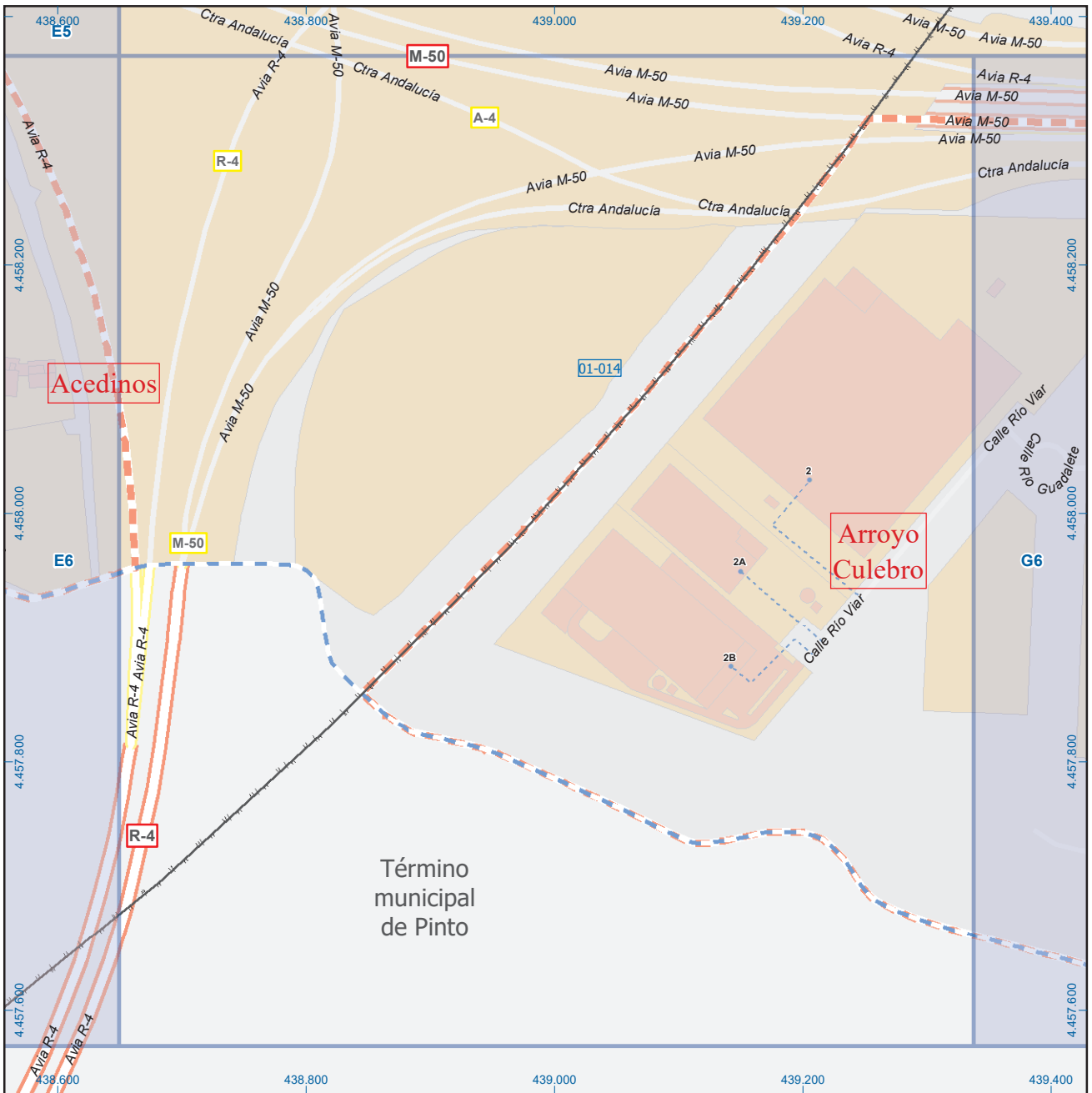
Leyenda

	Meco	perímetro y nombre de núcleo de población
	01-002	límite municipal; sección censal
	A-6	autopistas y autovías; carreteras principales
	M-604	carreteras secundarias; otras carreteras
		sanidad; ayuntamiento; estación cercanías
		línea de ferrocarril; línea de metro ligero
		boca de metro; estación metro ligero
	1	paseillos; número de portal
	Calle	calles; parroquias


 Dirección General de Economía
 CONSEJERÍA DE ECONOMÍA,
 HACIENDA Y EMPLEO



Mapa II - E6



Getafe

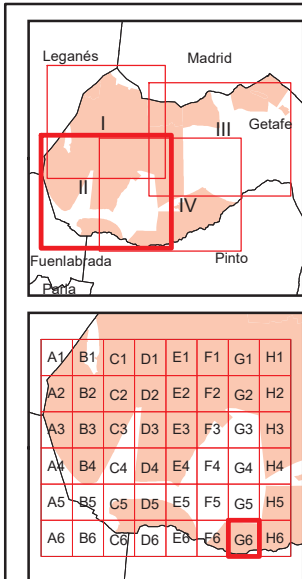
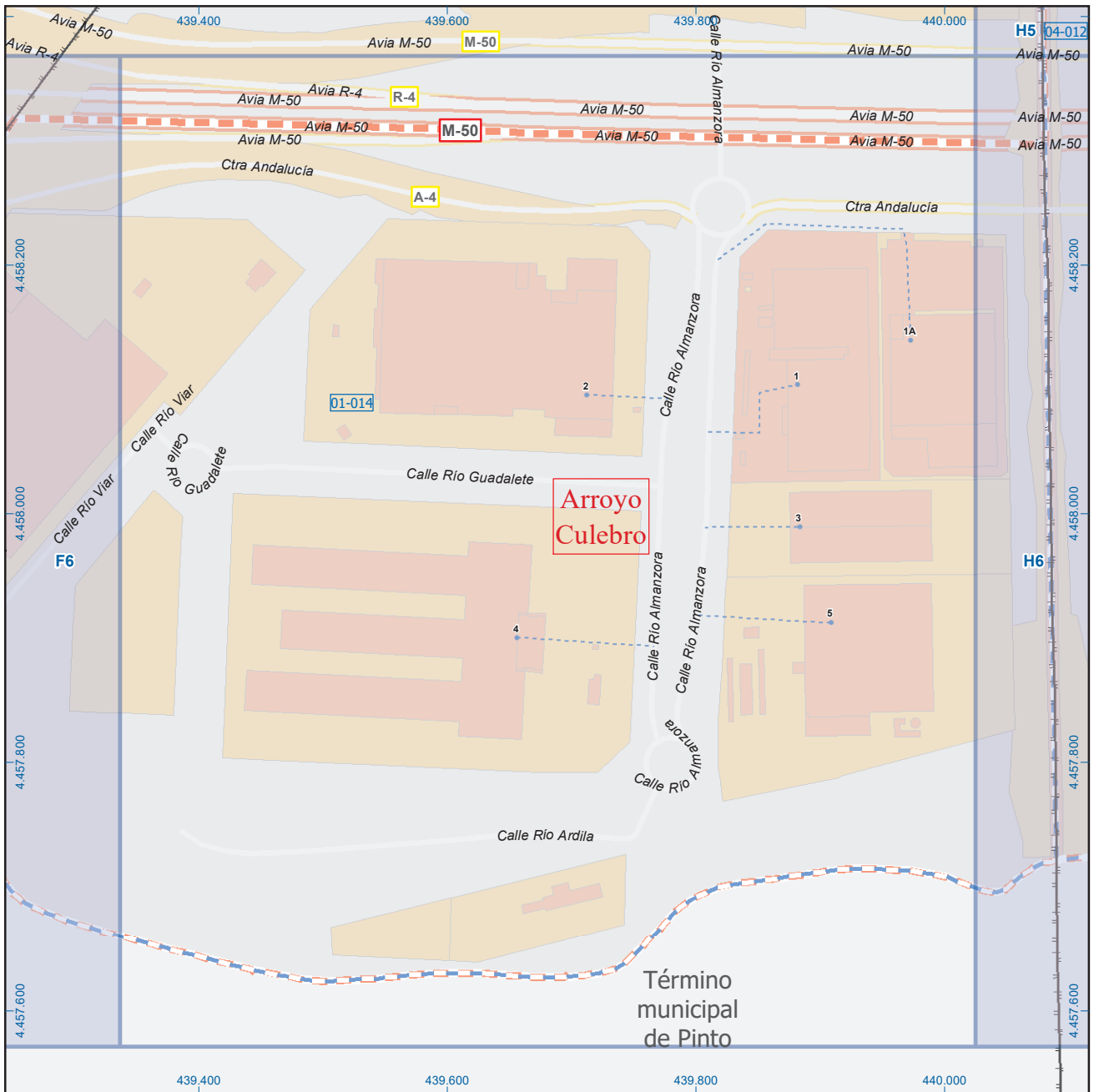
Leyenda

- Meco: perímetro y nombre de núcleo de población
- 01-002: límite municipal; sección censal
- A-6: autopistas y autovías; carreteras principales
- M-608: carreteras secundarias; otras carreteras
- M-604: carreteras secundarias; otras carreteras
- +: sanidad; ayuntamiento; estación cercanías
- +: línea de ferrocarril; línea de metro ligero
- M: boca de metro; estación metro ligero
- 1: paseillos; número de portal
- Calle: calles; parroquias


 Dirección General de Economía
 CONSEJERÍA DE ECONOMÍA,
 HACIENDA Y EMPLEO



Mapa II - F6



Getafe

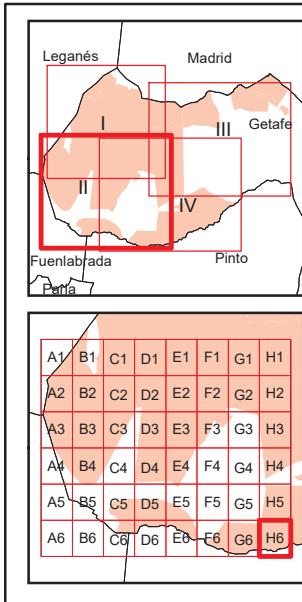
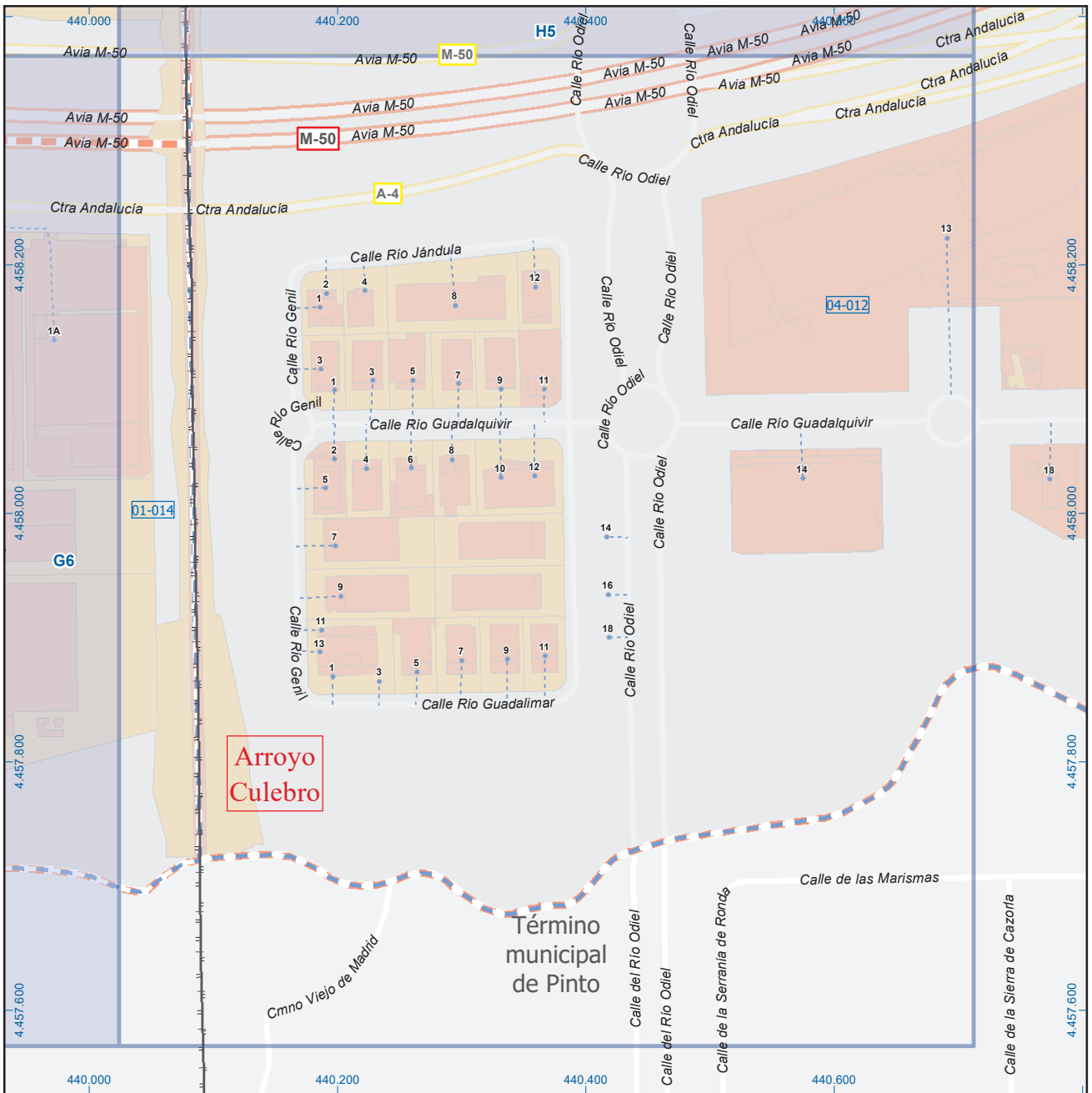
Leyenda



Dirección General de Economía
CONSEJERÍA DE ECONOMÍA,
HACIENDA Y EMPLEO



Mapa II - G6



Getafe

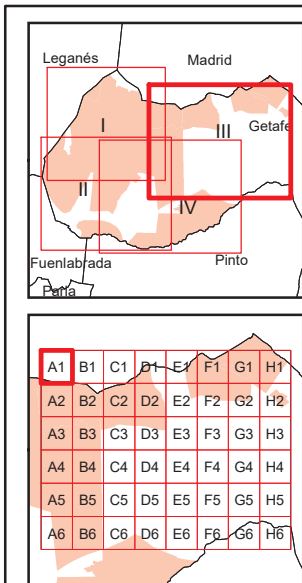
Leyenda




 Dirección General de Economía
 CONSEJERÍA DE ECONOMÍA,
 HACIENDA Y EMPLEO



Mapa II - H6



Getafe

Leyenda

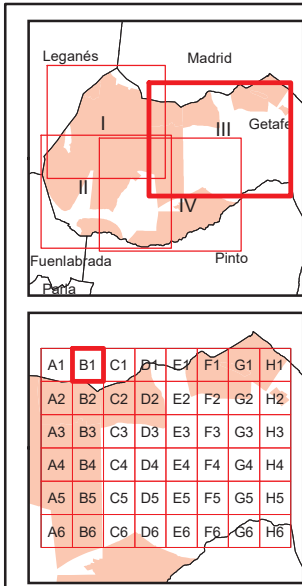


Dirección General de Economía
CONSEJERÍA DE ECONOMÍA,
HACIENDA Y EMPLEO



ESCALA GRÁFICA

Mapa III - A1



Getafe

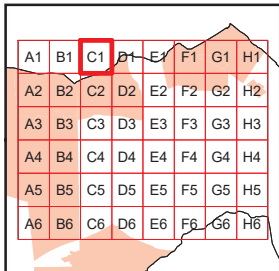
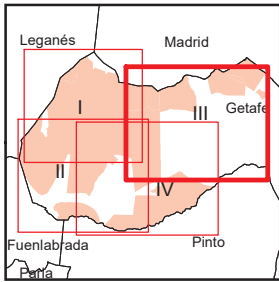
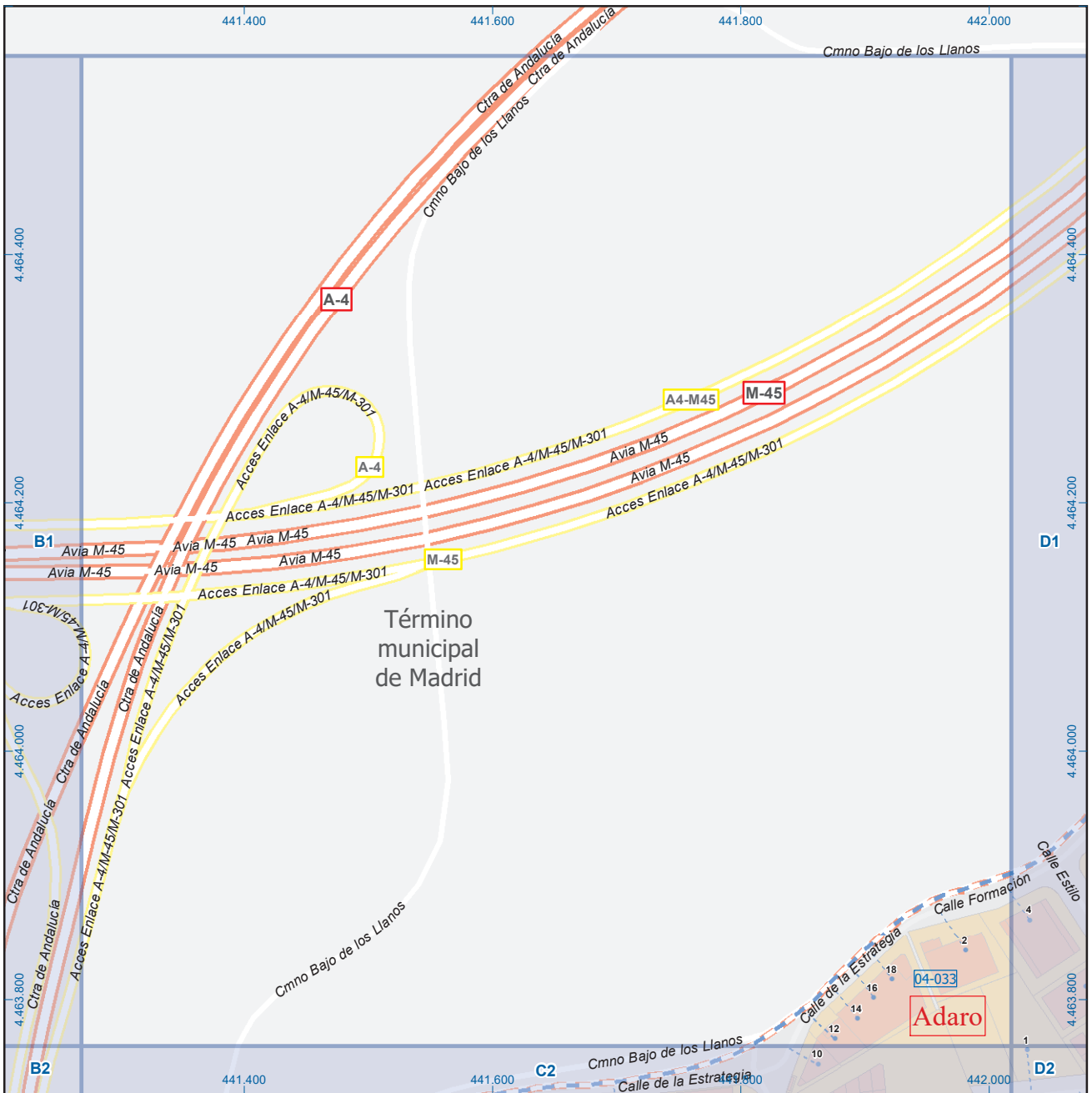
Leyenda

	Meco	perímetro y nombre de núcleo de población
	01-002	límite municipal; sección censal
	M-608	autopistas y autovías; carreteras principales
	M-604	carreteras secundarias; otras carreteras
		sanidad; ayuntamiento; estación cercanías
		línea de ferrocarril; línea de metro ligero
		boca de metro; estación metro ligero
	1	paseillos; número de portal
	Calle	calles; parroquias


 Dirección General de Economía
 CONSEJERÍA DE ECONOMÍA,
 HACIENDA Y EMPLEO



Mapa III - B1



Getafe

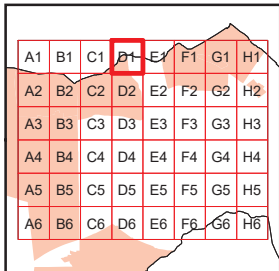
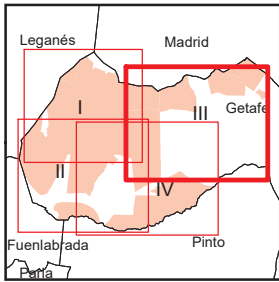
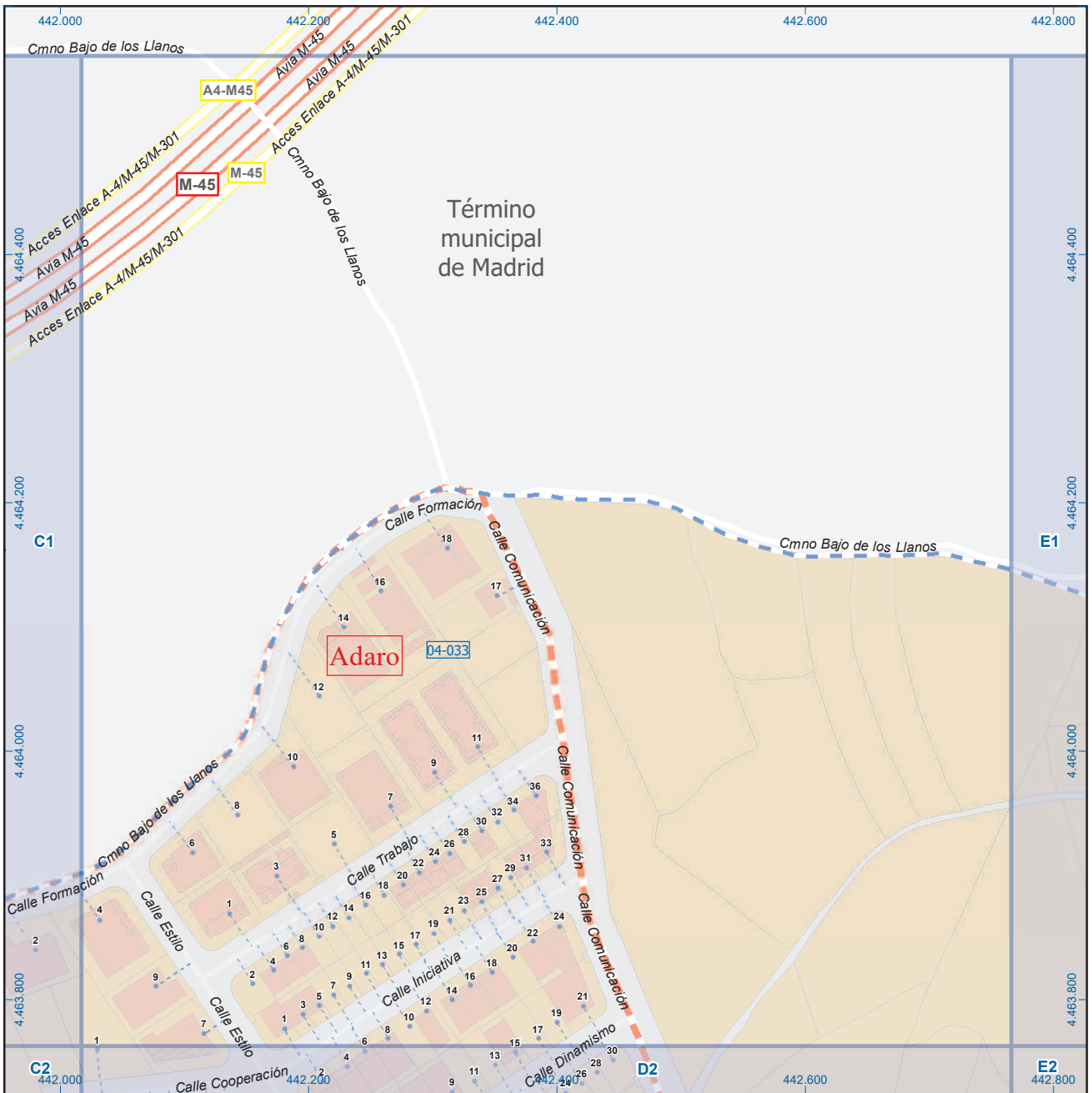
Leyenda



Dirección General de Economía
CONSEJERÍA DE ECONOMÍA,
HACIENDA Y EMPLEO



Mapa III - C1



Getafe

Leyenda

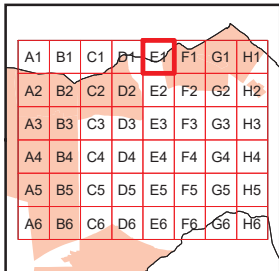
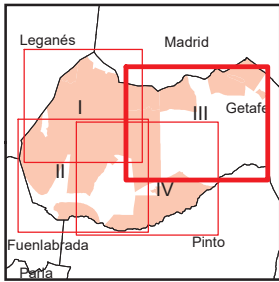
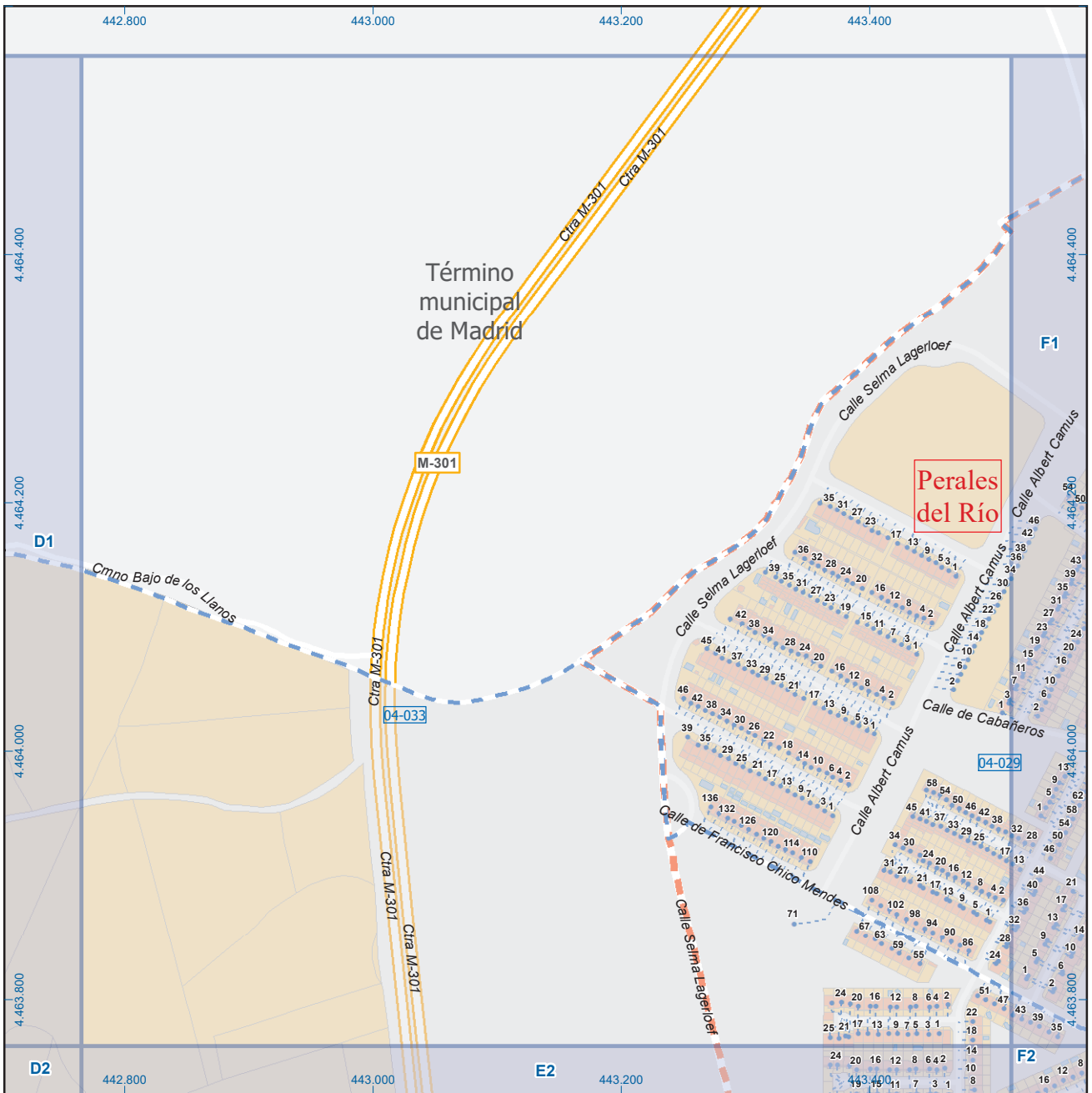
	Meco	perímetro y nombre de núcleo de población
	01-002	límite municipal; sección censal
	M-608	autopistas y autovías; carreteras principales
	M-618	carreteras secundarias; otras carreteras
		sanidad; ayuntamiento; estación cercanías
		línea de ferrocarril; línea de metro ligero
		boca de metro; estación metro ligero
	1	paseillos; número de portal
	Calle	calles; parroquias



Dirección General de Economía
CONSEJERÍA DE ECONOMÍA,
HACIENDA Y EMPLEO



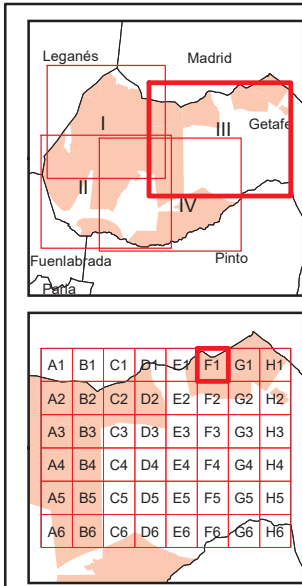
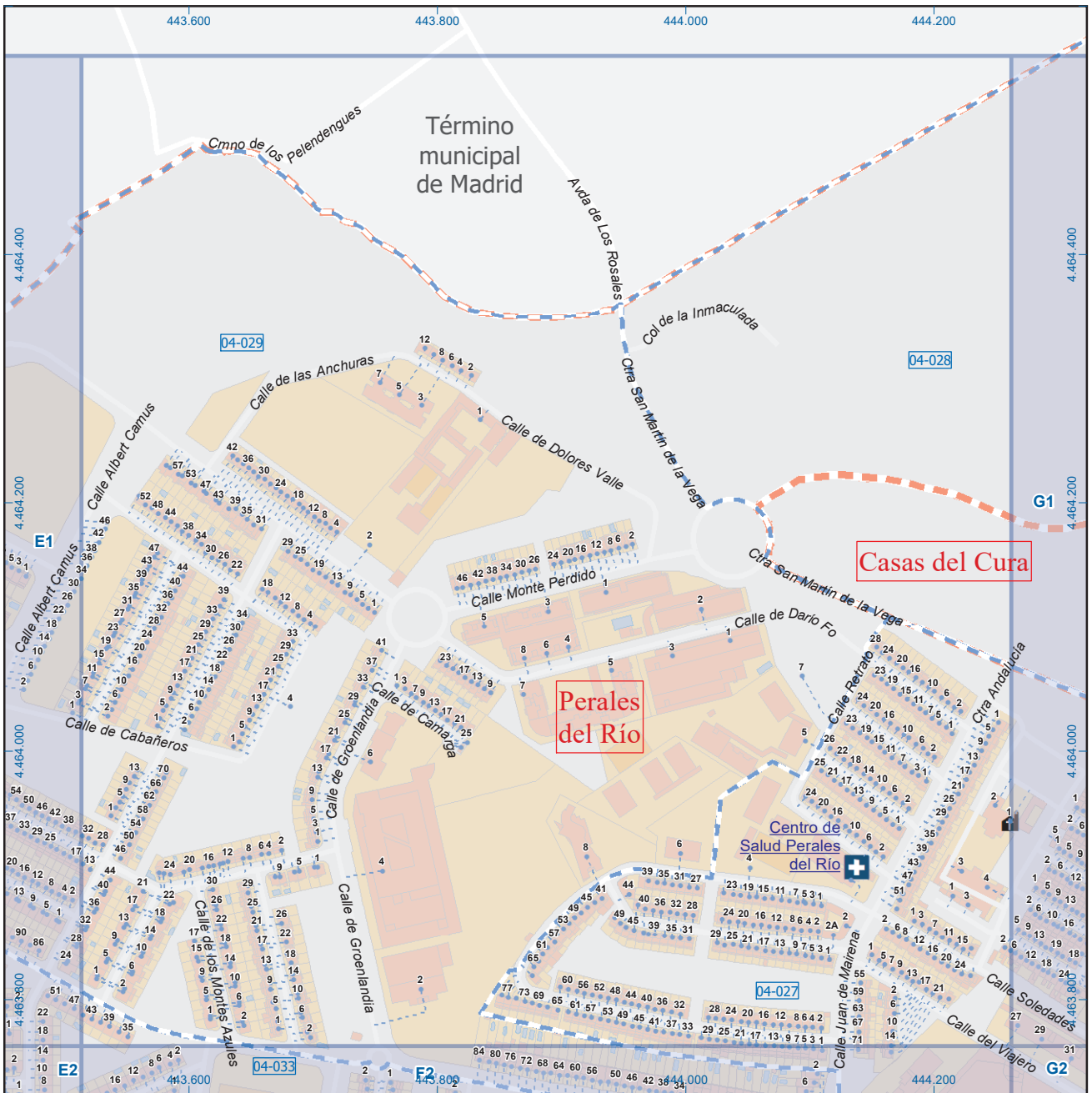
Mapa III - D1



Getafe

Leyenda

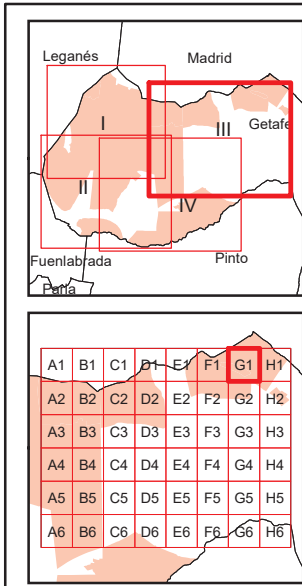
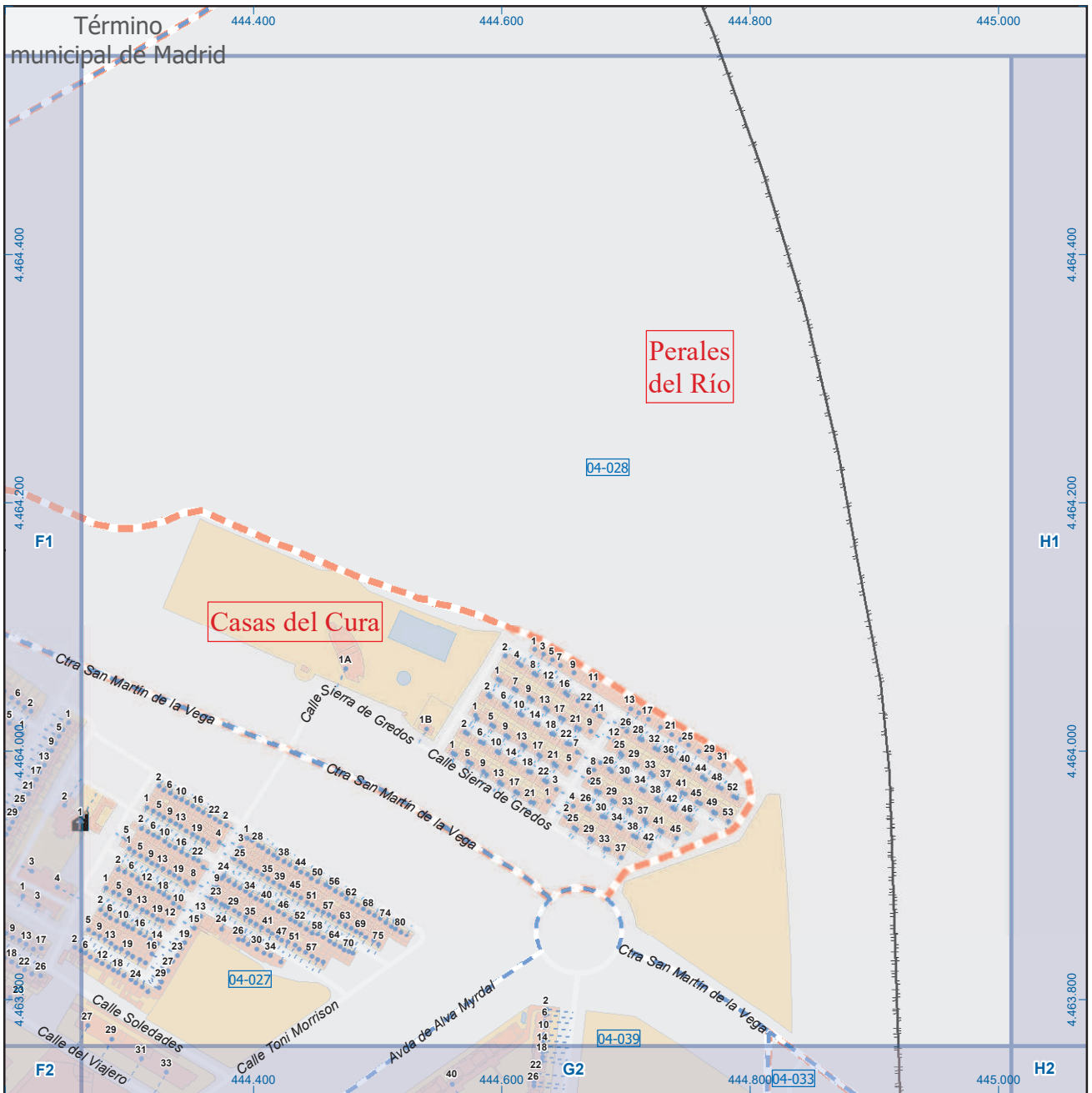
	Meco	perímetro y nombre de núcleo de población
	01-002	límite municipal; sección censal
	A-6	autopistas y autovías; carreteras principales
	M-604	carreteras secundarias; otras carreteras
		sanidad; ayuntamiento; estación cercanías
		línea de ferrocarril; línea de metro ligero
		boca de metro; estación metro ligero
	1	paseillos; número de portal
	Calle	calles; parroquias



Getafe

Legenda





Getafe

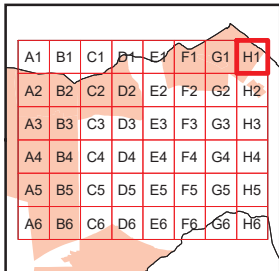
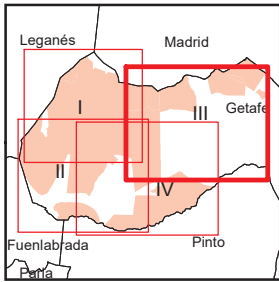

Leyenda




 Dirección General de Economía
 CONSEJERÍA DE ECONOMÍA,
 HACIENDA Y EMPLEO



Mapa III - G1



Getafe

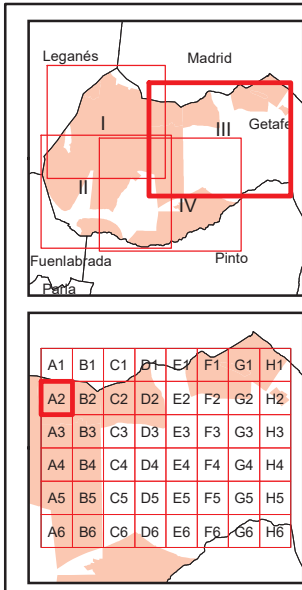
Leyenda

	Meco	perímetro y nombre de núcleo de población
	01-002	límite municipal; sección censal
	M-608	autopistas y autovías; carreteras principales
	M-618	carreteras secundarias; otras carreteras
		sanidad; ayuntamiento; estación cercanías
		línea de ferrocarril; línea de metro ligero
		boca de metro; estación metro ligero
	1	paseillos; número de portal
	Calle	calles; parroquias


 Dirección General de Economía
 CONSEJERÍA DE ECONOMÍA,
 HACIENDA Y EMPLEO


 ESCALA GRÁFICA

Mapa III - H1



Getafe

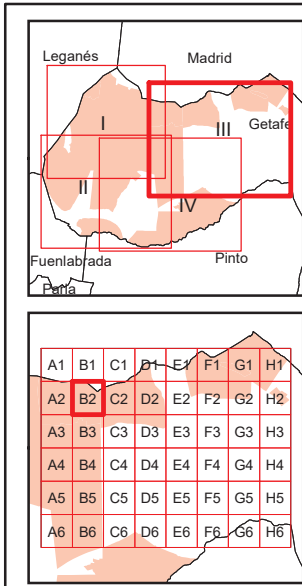
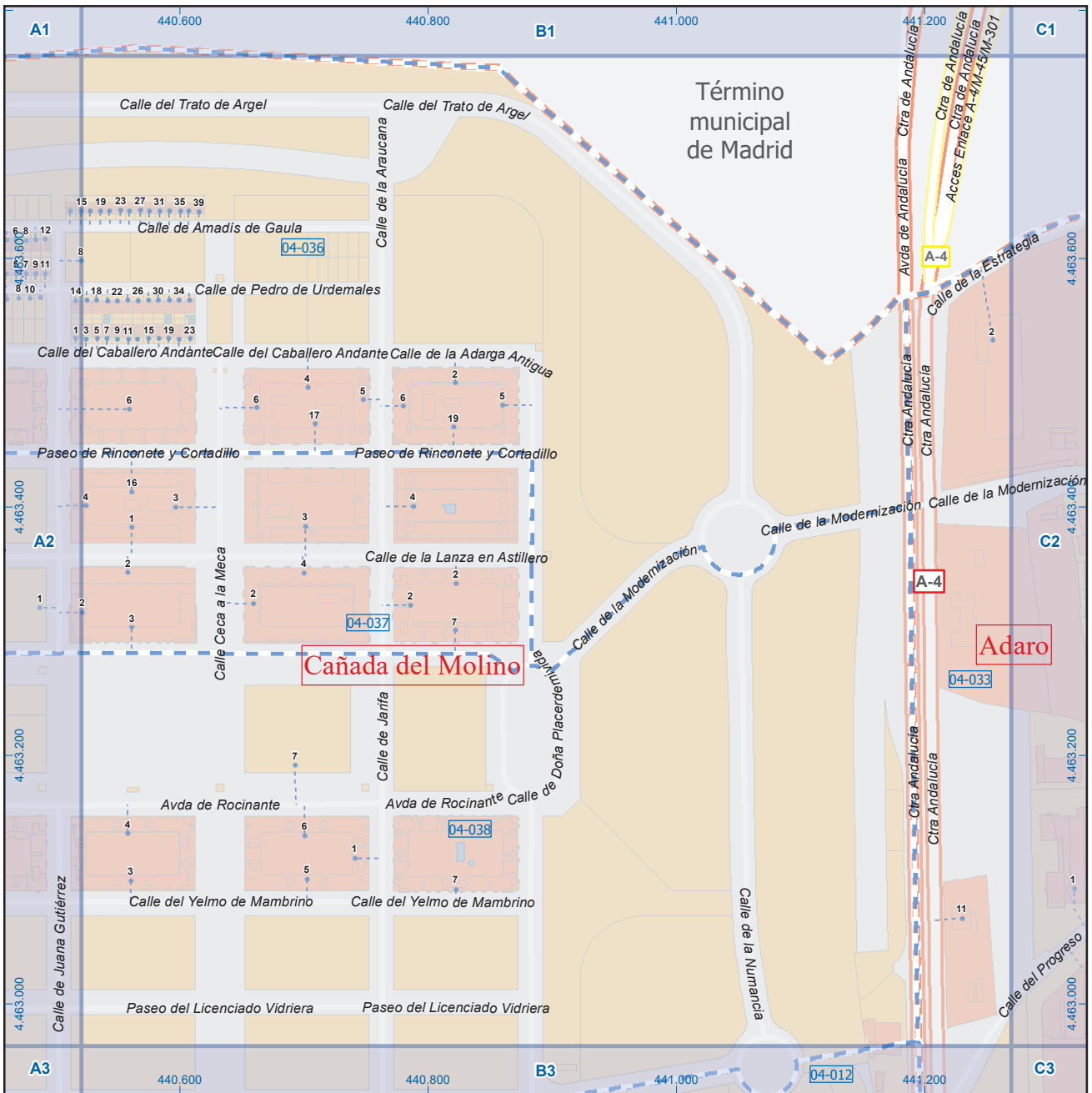
Leyenda

	Meco	perímetro y nombre de núcleo de población
	01-002	límite municipal; sección censal
	A-6	autopistas y autovías; carreteras principales
	M-604	carreteras secundarias; otras carreteras
		sanidad; ayuntamiento; estación cercanías
		línea de ferrocarril; línea de metro ligero
		boca de metro; estación metro ligero
	1	paseillos; número de portal
	Calle	calles; parroquias


 Dirección General de Economía
 CONSEJERÍA DE ECONOMÍA,
 HACIENDA Y EMPLEO

0 30 60 m
 ESCALA GRÁFICA

Mapa III - A2



Getafe

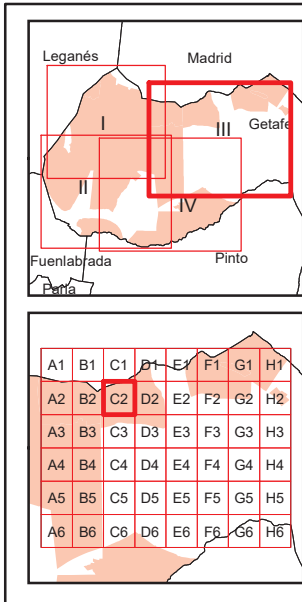
Leyenda




 Dirección General de Economía
 CONSEJERÍA DE ECONOMÍA,
 HACIENDA Y EMPLEO



Mapa III - B2



Getafe

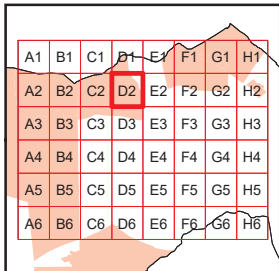
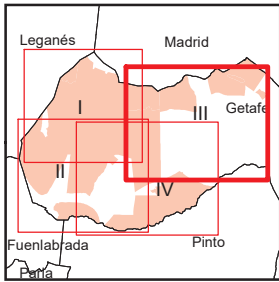
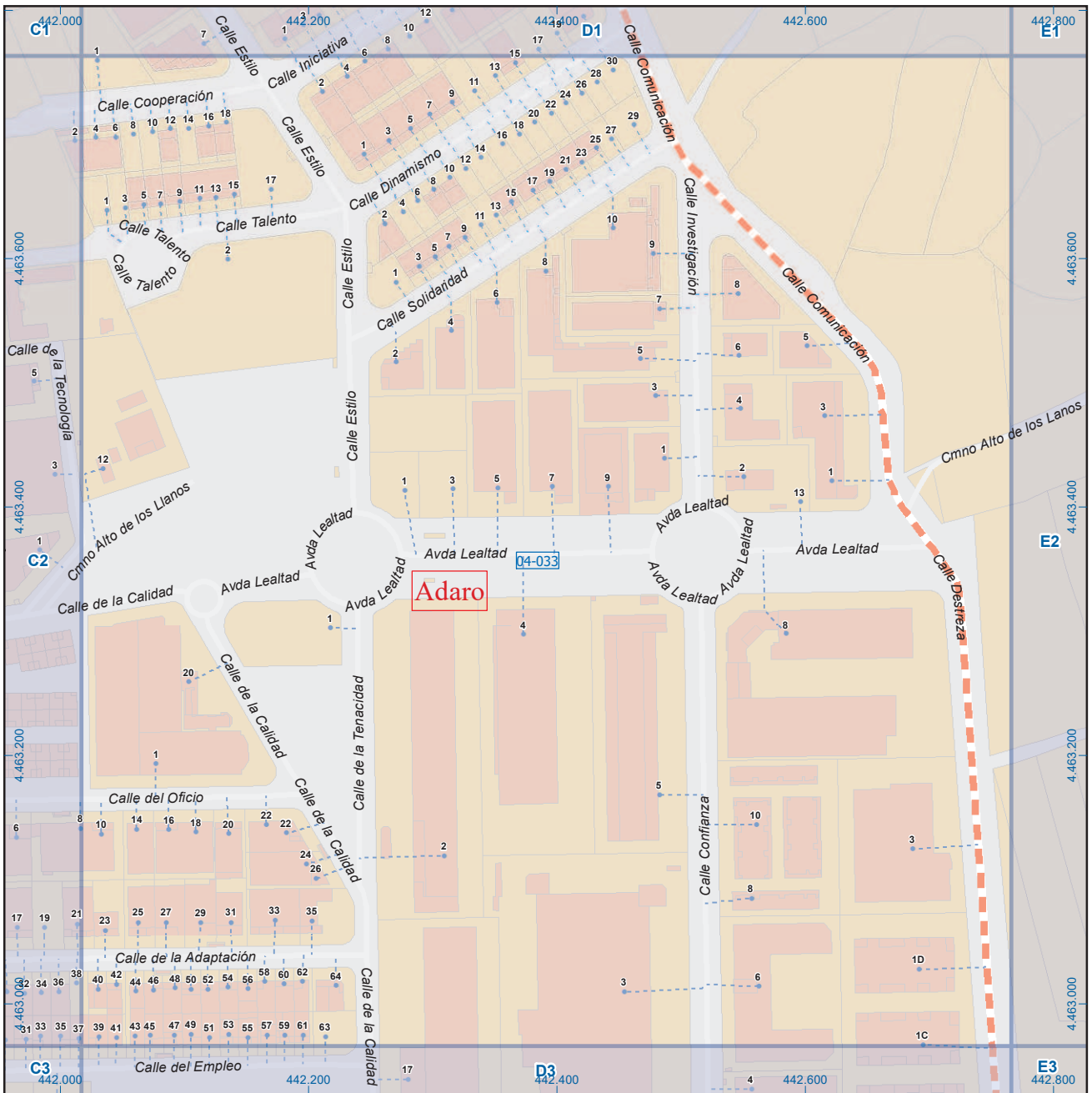
Legenda

	Meco	perímetro y nombre de núcleo de población
	01-002	límite municipal; sección censal
	A-6	autopistas y autovías; carreteras principales
	M-604	carreteras secundarias; otras carreteras
		sanidad; ayuntamiento; estación cercanías
		línea de ferrocarril; línea de metro ligero
		boca de metro; estación metro ligero
	1	paseillos; número de portal
	Calle	calles; parroquias


 Dirección General de Economía
 CONSEJERÍA DE ECONOMÍA,
 HACIENDA Y EMPLEO


 ESCALA GRÁFICA

Mapa III - C2



Getafe

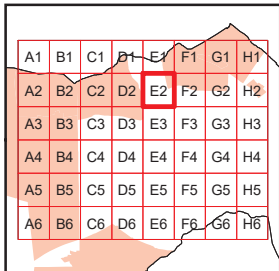
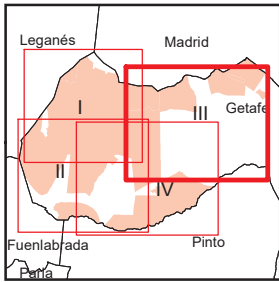
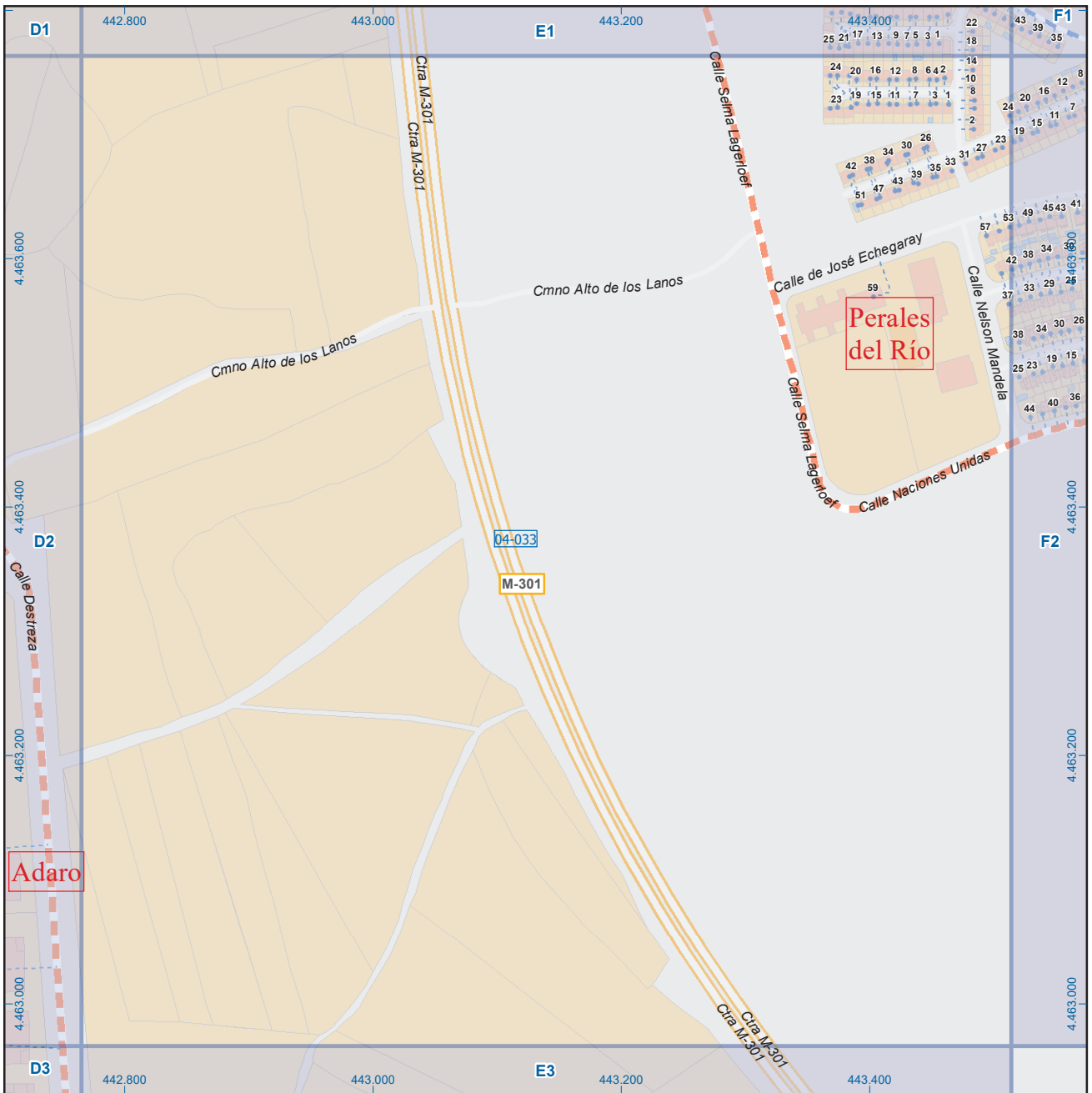
Leyenda



Dirección General de Economía
CONSEJERÍA DE ECONOMÍA,
HACIENDA Y EMPLEO



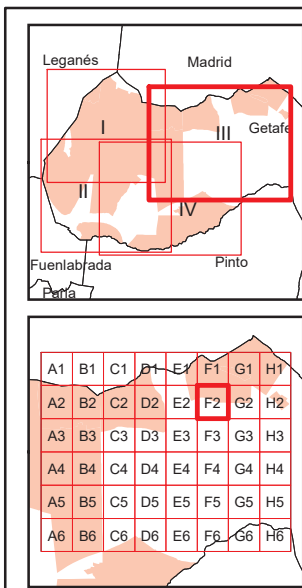
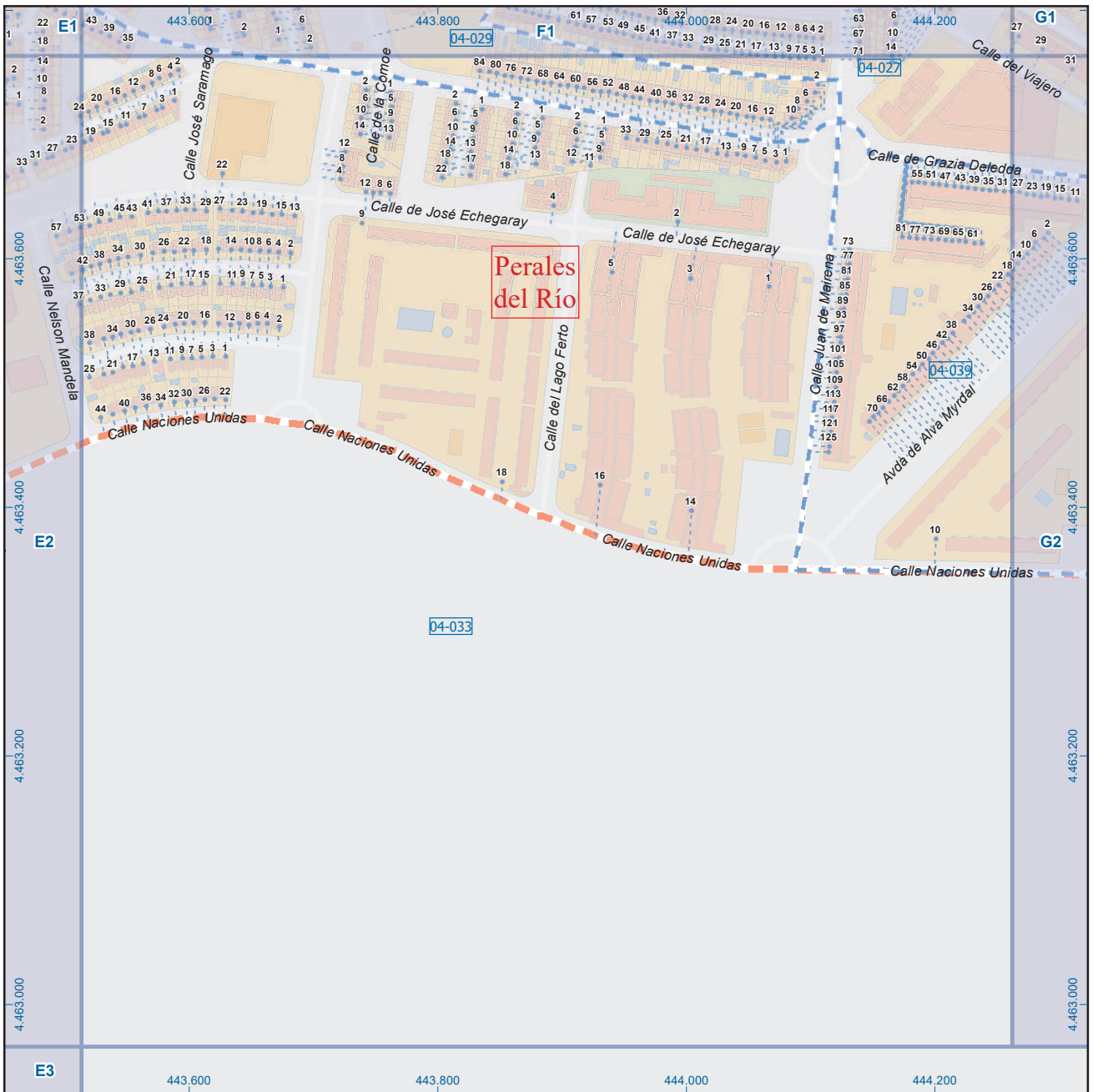
Mapa III - D2



Getafe

Leyenda

	Meco	perímetro y nombre de núcleo de población
	01-002	límite municipal; sección censal
	A-6	autopistas y autovías; carreteras principales
	M-604	carreteras secundarias; otras carreteras
		sanidad; ayuntamiento; estación cercanías
		línea de ferrocarril; línea de metro ligero
		boca de metro; estación metro ligero
	1	paseillos; número de portal
	Calle	calles; parroquias

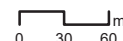


Getafe

Leyenda

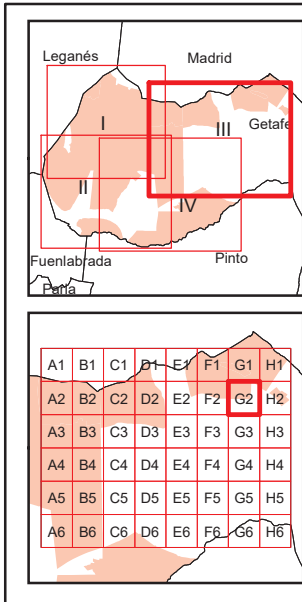
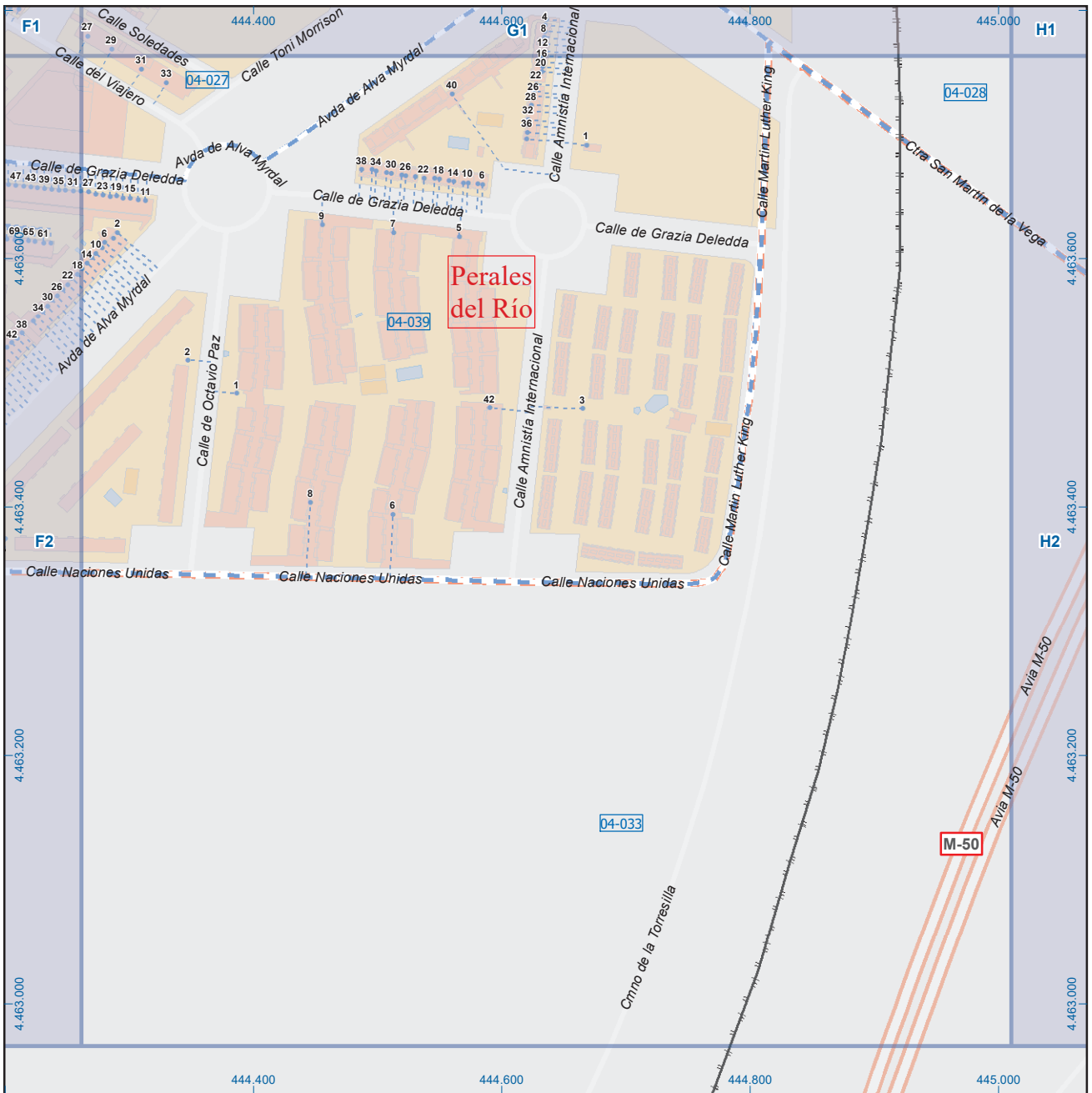


Dirección General de Economía
CONSEJERÍA DE ECONOMÍA,
HACIENDA Y EMPLEO



ESCALA GRÁFICA

Mapa III - F2



Getafe

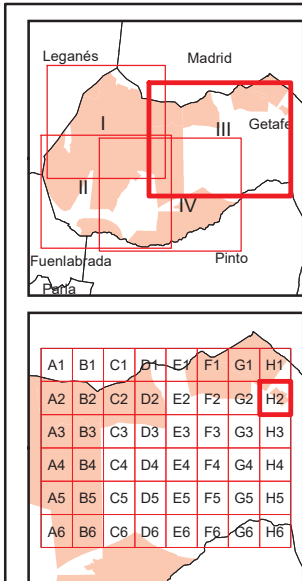
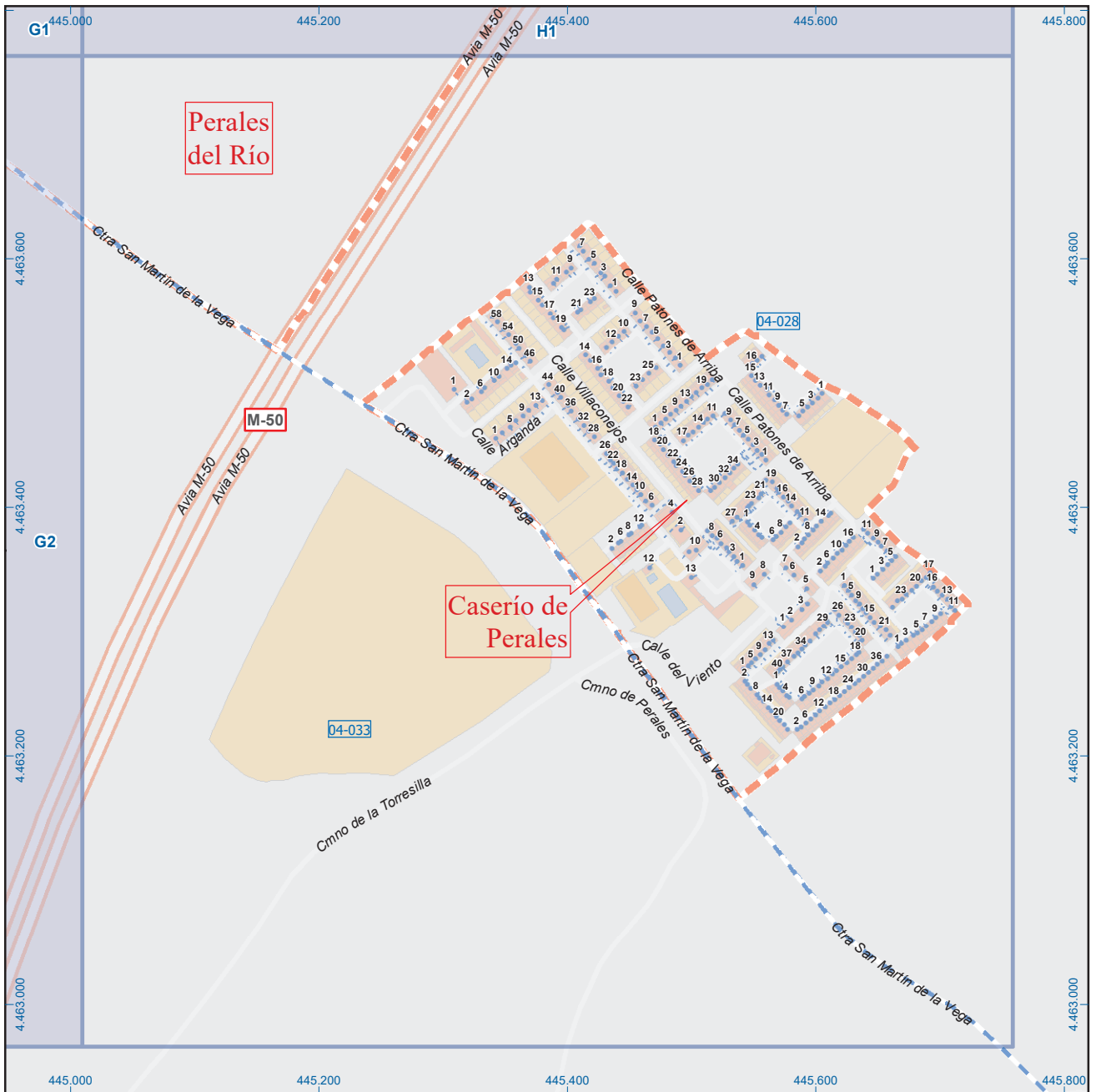
Leyenda




 Dirección General de Economía
 CONSEJERÍA DE ECONOMÍA,
 HACIENDA Y EMPLEO



Mapa III - G2



Getafe

Leyenda

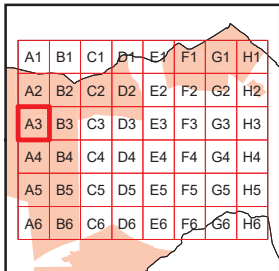
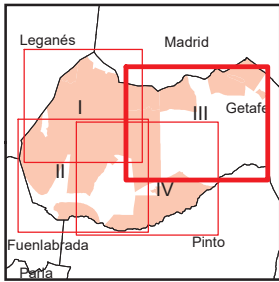
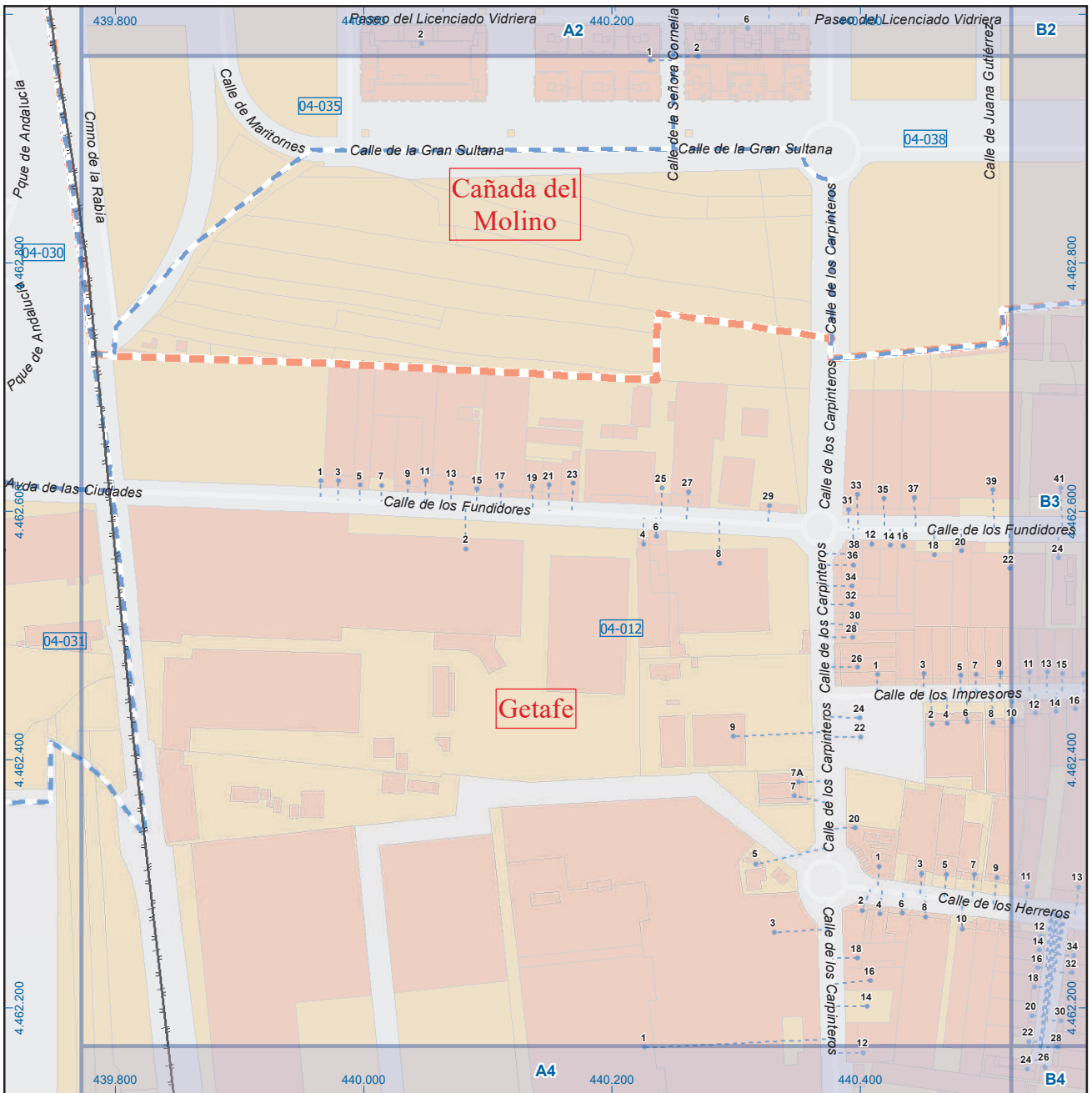


Dirección General de Economía
CONSEJERÍA DE ECONOMÍA,
HACIENDA Y EMPLEO



ESCALA GRÁFICA

Mapa III - H2

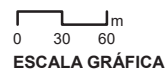


Getafe

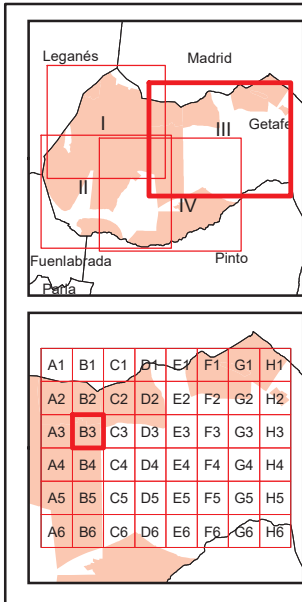
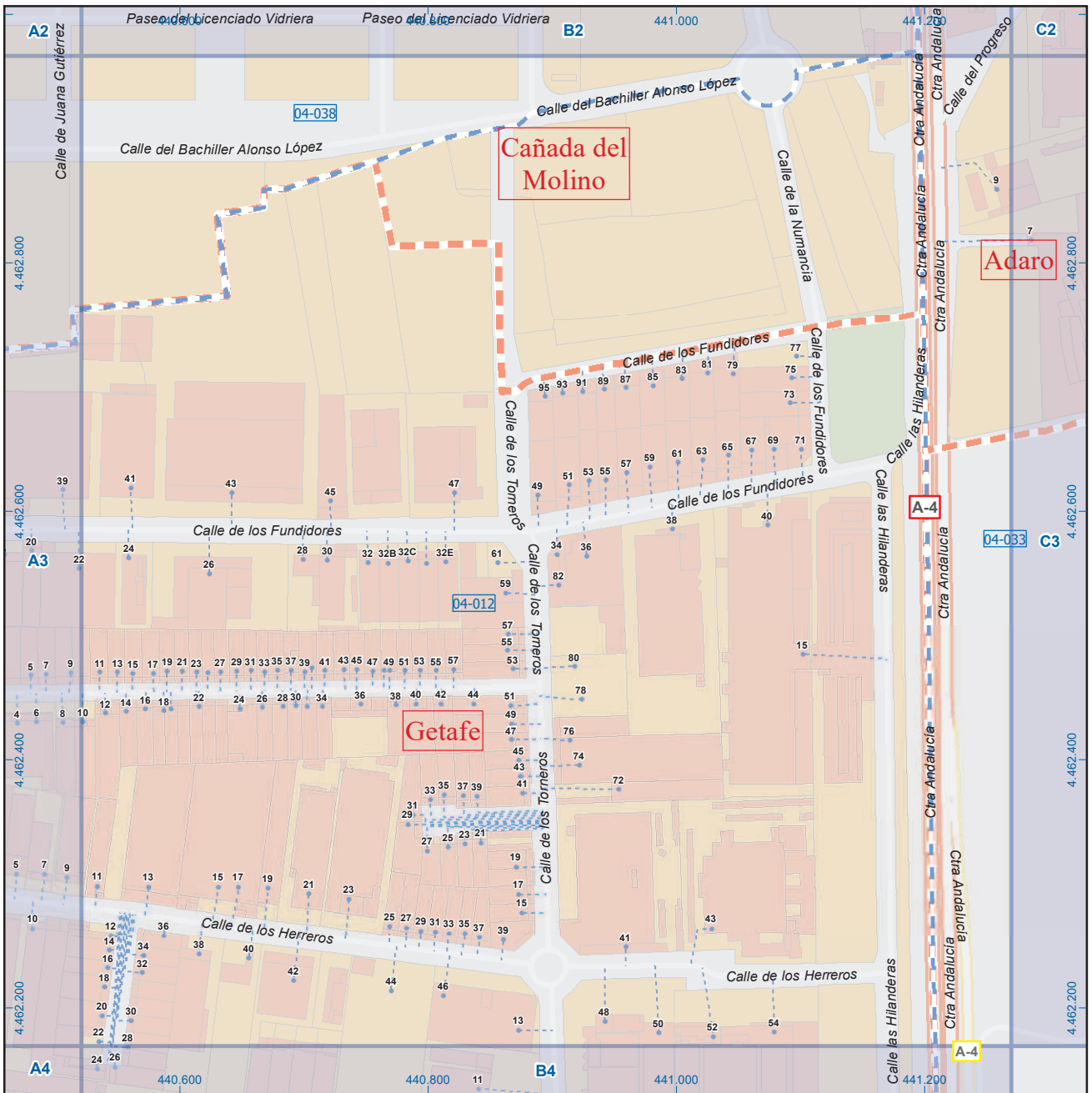
Legenda




 Dirección General de Economía
 CONSEJERÍA DE ECONOMÍA,
 HACIENDA Y EMPLEO



Mapa III - A3



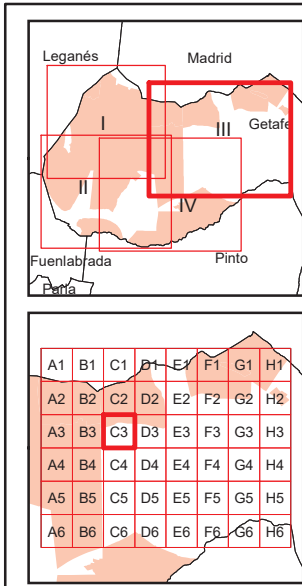
Getafe

Legenda

	Meco	perímetro y nombre de núcleo de población
	01-002	límite municipal; sección censal
	M-608	autopistas y autovías; carreteras principales
	M-618	carreteras secundarias; otras carreteras
		sanidad; ayuntamiento; estación cercanías
		línea de ferrocarril; línea de metro ligero
		boca de metro; estación metro ligero
	1	paseillos; número de portal
	Calle	calles; parroquias


 Dirección General de Economía
 CONSEJERÍA DE ECONOMÍA,
 HACIENDA Y EMPLEO


 ESCALA GRÁFICA



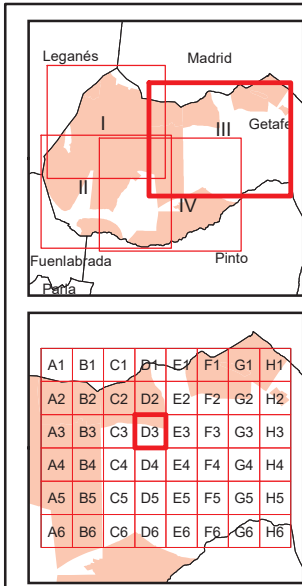
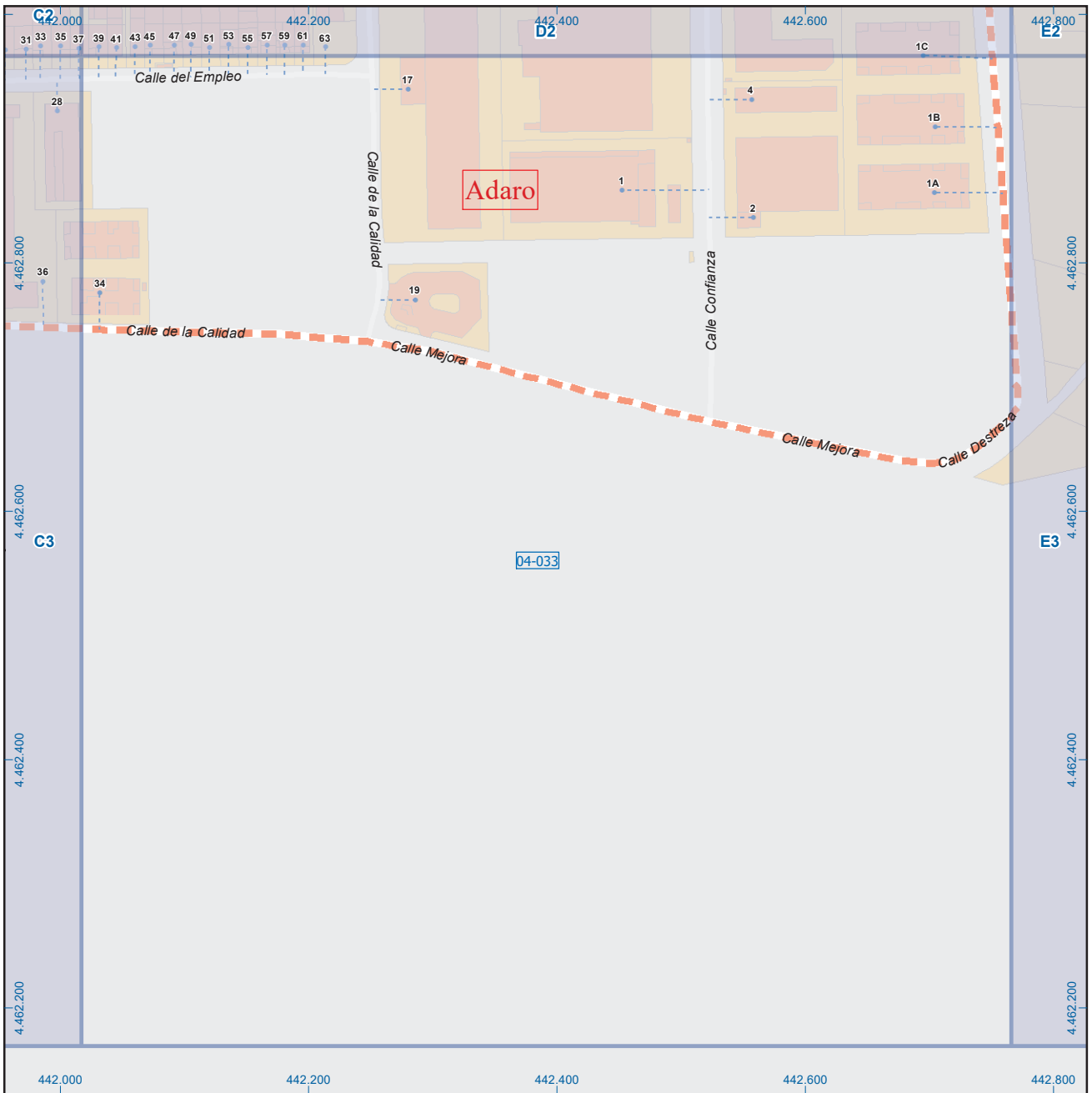
Getafe

Leyenda

- Meco: perímetro y nombre de núcleo de población
- 01-002: límite municipal; sección censal
- A-6: autopistas y autovías; carreteras principales
- M-608: carreteras secundarias; otras carreteras
- M-604: carreteras secundarias; otras carreteras
- +: sanidad; ayuntamiento; estación cercanías
- : línea de ferrocarril; línea de metro ligero
- M-L: boca de metro; estación metro ligero
- 1: paseillos; número de portal
- Calle: calles; parroquias

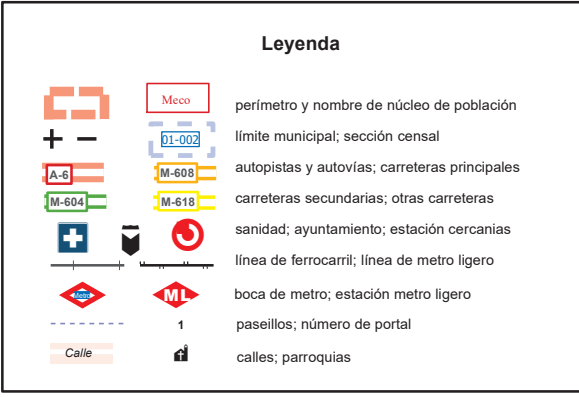
Dirección General de Economía
 CONSEJERÍA DE ECONOMÍA,
 HACIENDA Y EMPLEO





Getafe

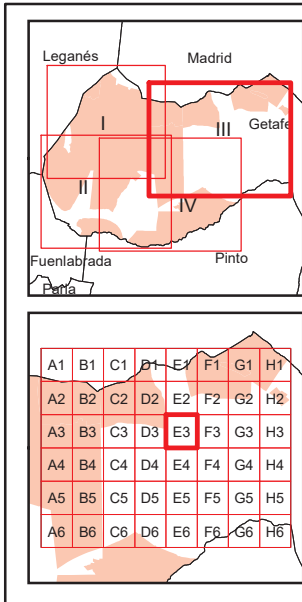
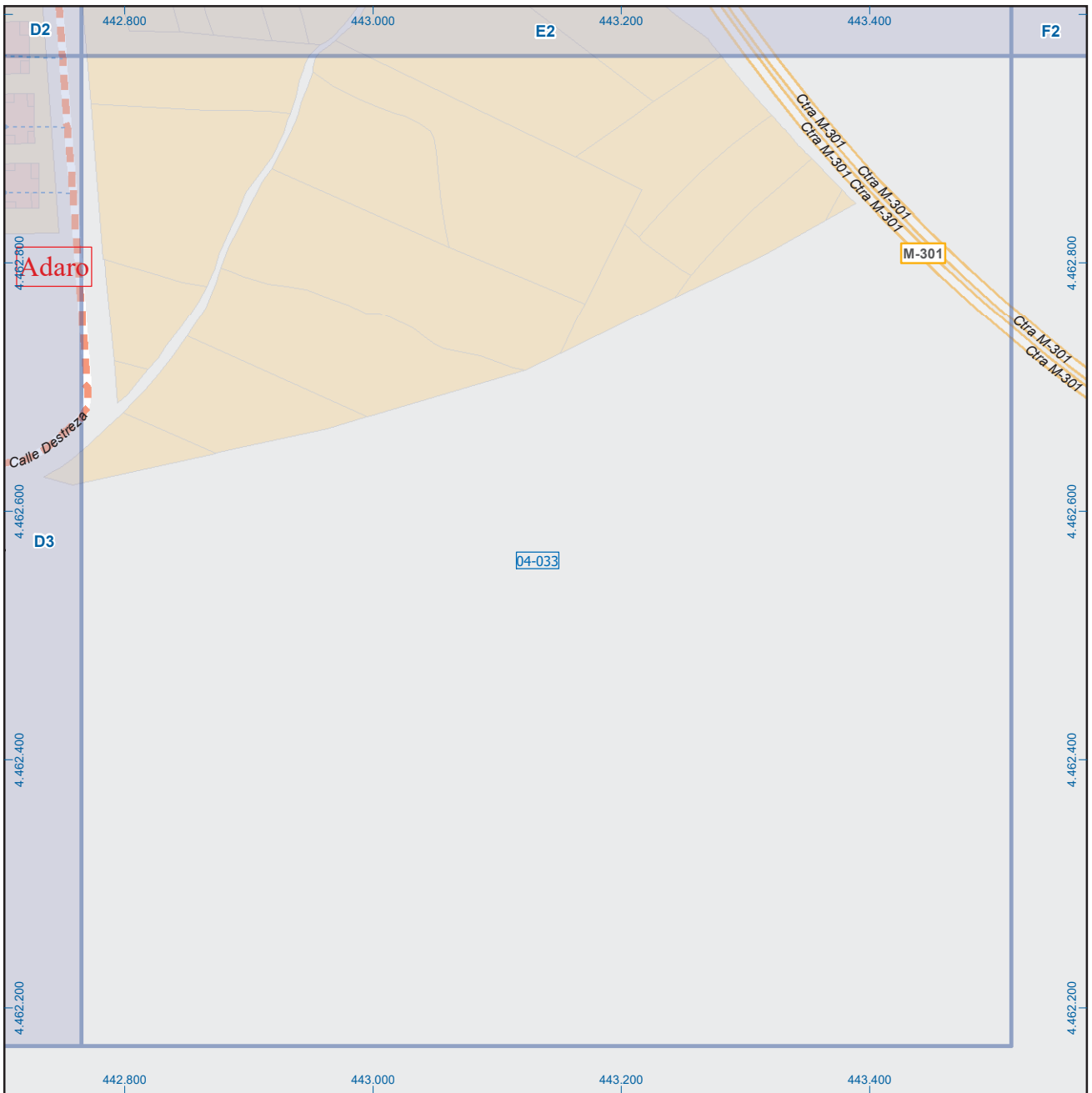
Leyenda



Dirección General de Economía
CONSEJERÍA DE ECONOMÍA,
HACIENDA Y EMPLEO



Mapa III - D3



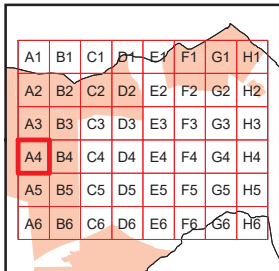
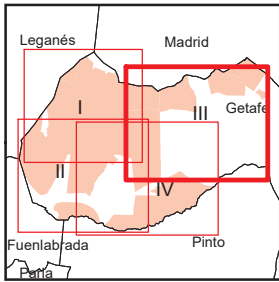
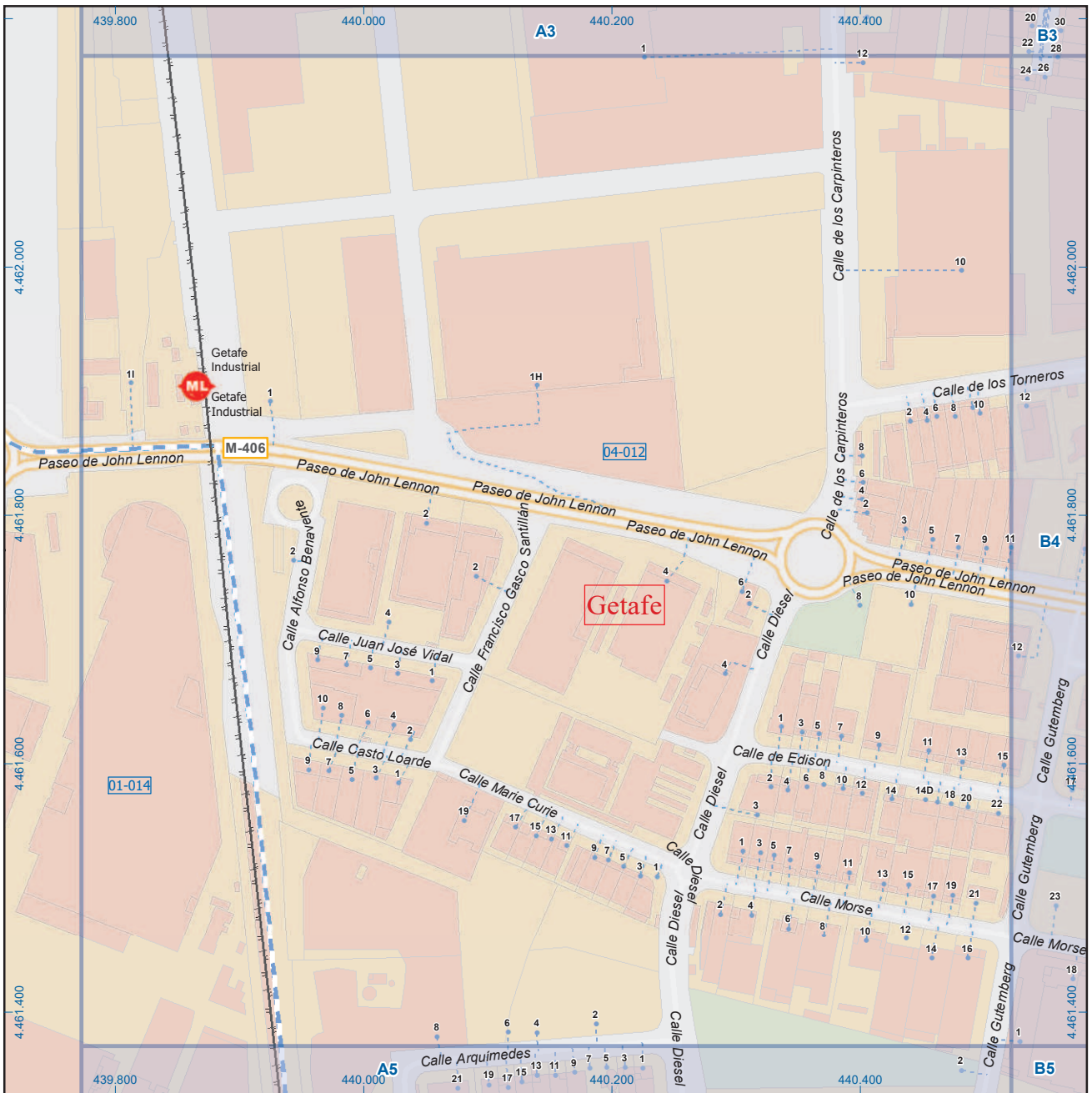
Getafe

Leyenda




 Dirección General de Economía
 CONSEJERÍA DE ECONOMÍA,
 HACIENDA Y EMPLEO





Getafe

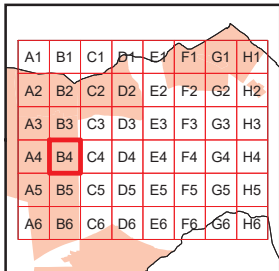
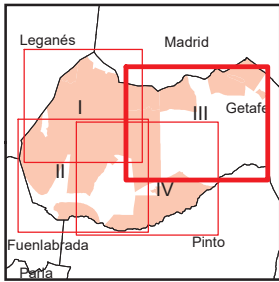
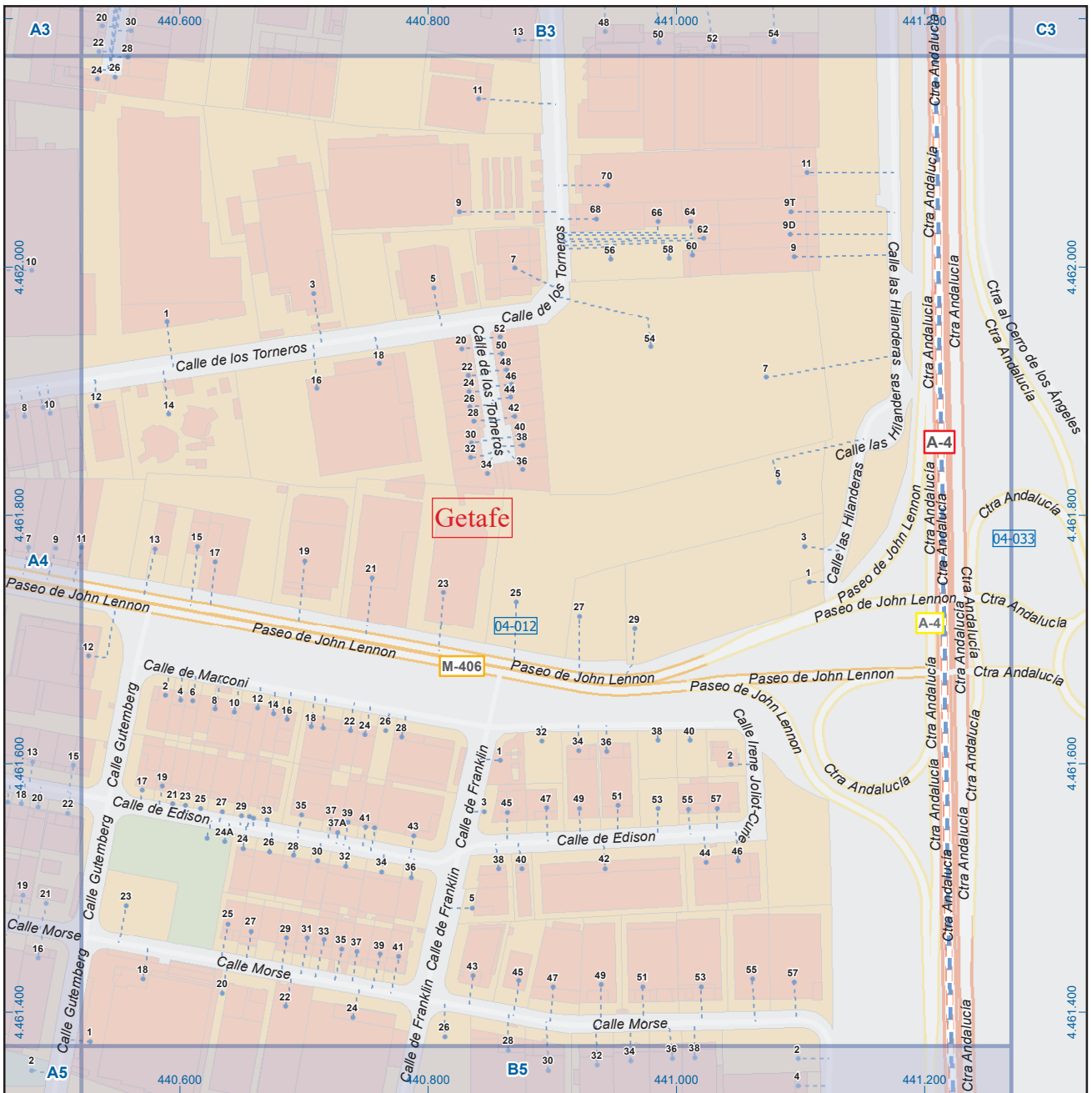
Leyenda

	Meco	perímetro y nombre de núcleo de población
	01-002	límite municipal; sección censal
	A-6	autopistas y autovías; carreteras principales
	M-604	carreteras secundarias; otras carreteras
		sanidad; ayuntamiento; estación cercanías
		línea de ferrocarril; línea de metro ligero
	ML	boca de metro; estación metro ligero
	1	paseillos; número de portal
	Calle	calles; parroquias

Dirección General de Economía
 CONSEJERÍA DE ECONOMÍA,
 HACIENDA Y EMPLEO

0 30 60 m
 ESCALA GRÁFICA

Mapa III - A4

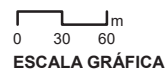


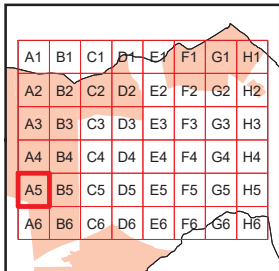
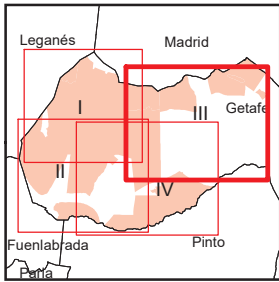
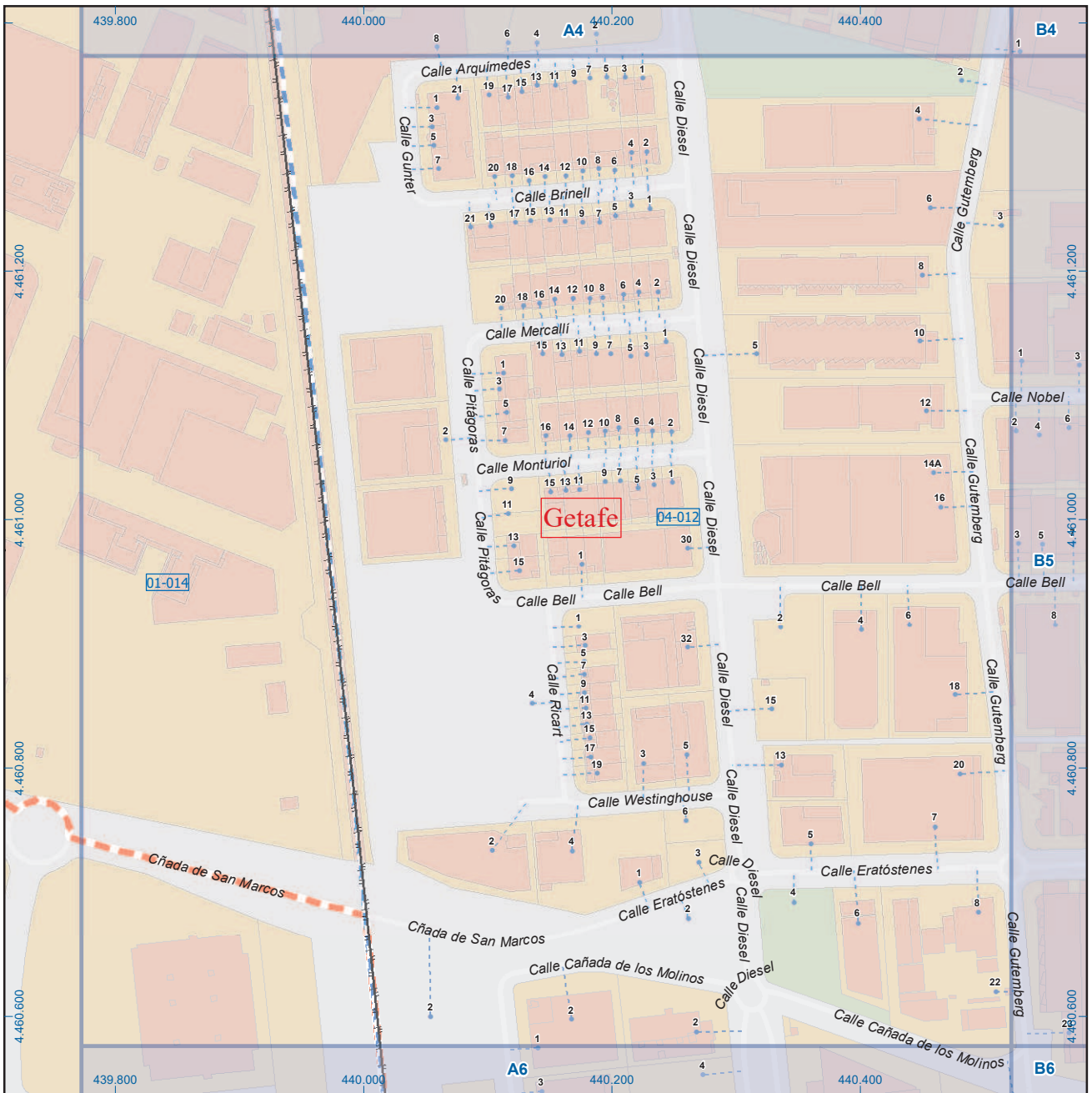
Getafe

Leyenda

	Meco	perímetro y nombre de núcleo de población
	01-002	límite municipal; sección censal
	M-608	autopistas y autovías; carreteras principales
	M-604	carreteras secundarias; otras carreteras
		sanidad; ayuntamiento; estación cercanías
		línea de ferrocarril; línea de metro ligero
	ML	boca de metro; estación metro ligero
	1	paseillos; número de portal
	Calle	calles; parroquias

Dirección General de Economía
 CONSEJERÍA DE ECONOMÍA,
 HACIENDA Y EMPLEO





Getafe

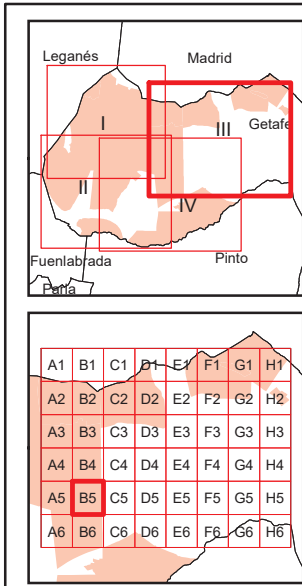
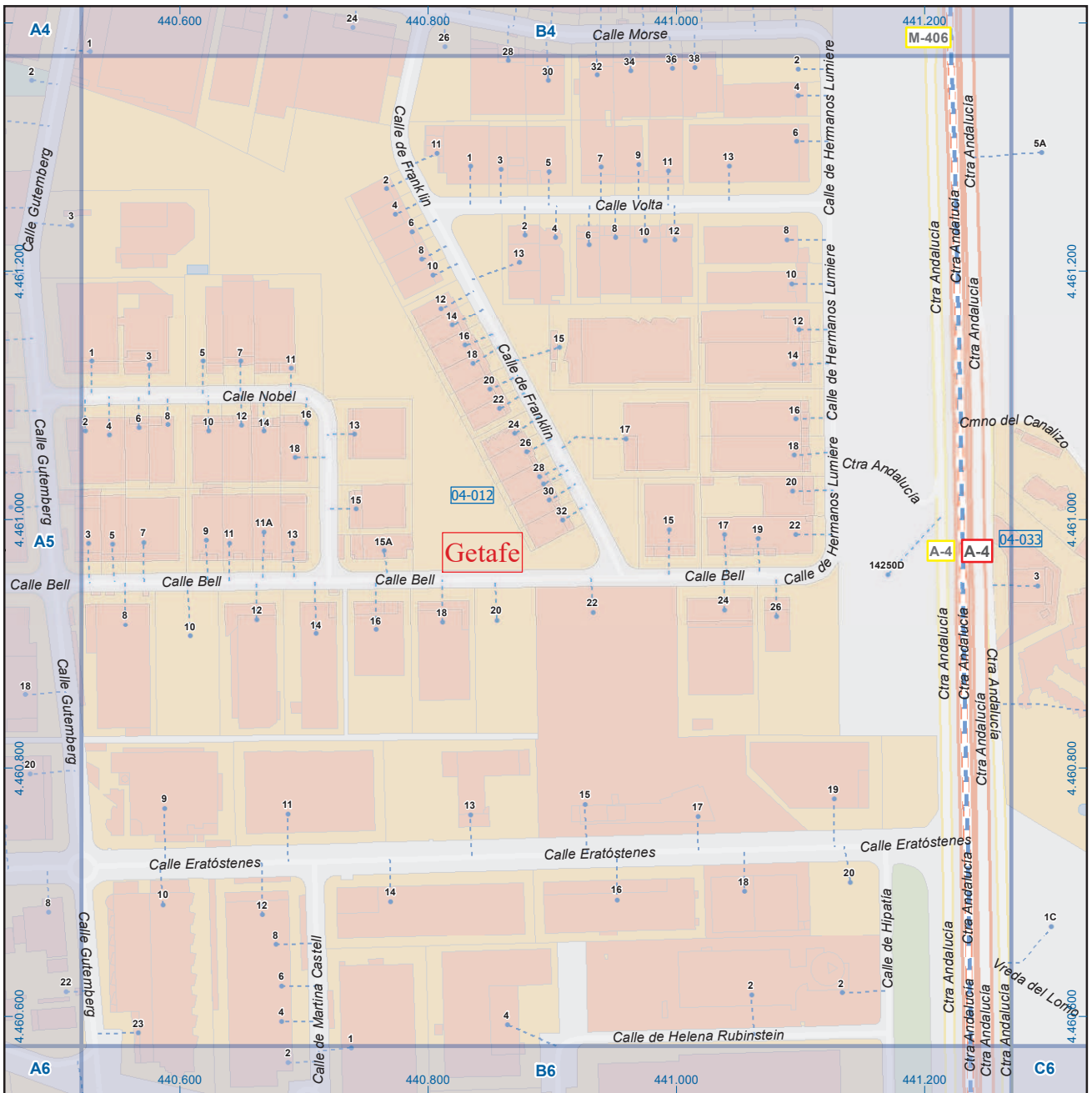
Leyenda



Dirección General de Economía
CONSEJERÍA DE ECONOMÍA,
HACIENDA Y EMPLEO



Mapa III - A5



Getafe

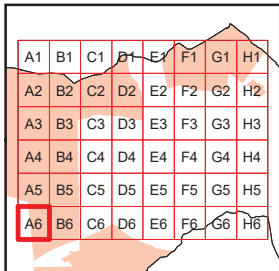
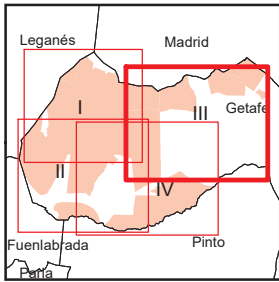
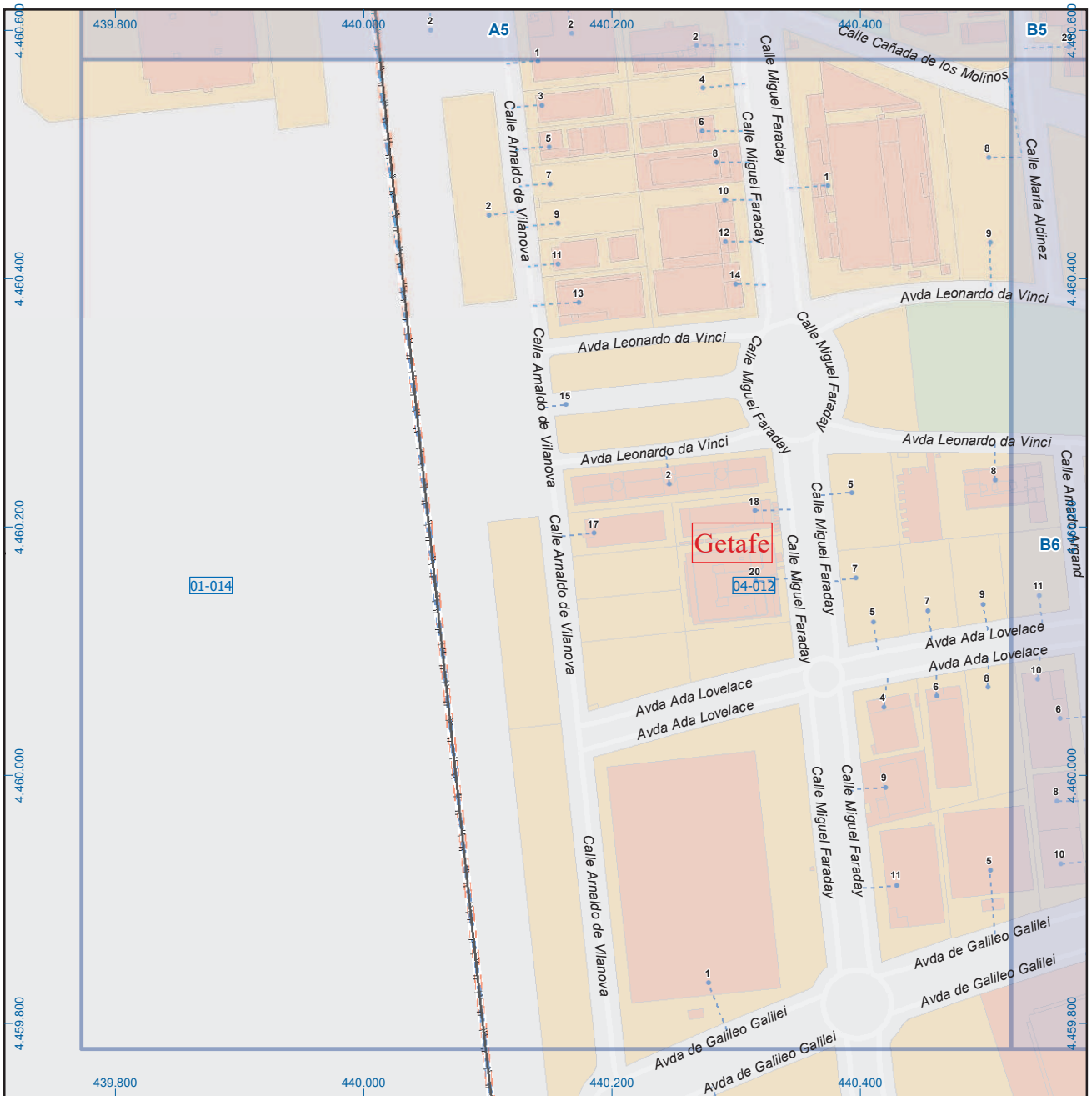
Legenda

	Meco	perímetro y nombre de núcleo de población
	01-002	límite municipal; sección censal
	A-6	autopistas y autovías; carreteras principales
	M-604	carreteras secundarias; otras carreteras
		sanidad; ayuntamiento; estación cercanías
		línea de ferrocarril; línea de metro ligero
	M-L	boca de metro; estación metro ligero
	1	paseillos; número de portal
	Calle	calles; parroquias


 Dirección General de Economía
 CONSEJERÍA DE ECONOMÍA,
 HACIENDA Y EMPLEO

0 30 60 m
 ESCALA GRÁFICA

Mapa III - B5



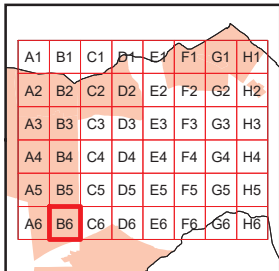
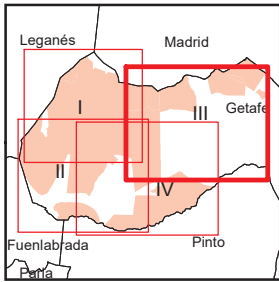
Getafe

Leyenda

	Meco	perímetro y nombre de núcleo de población
	01-002	límite municipal; sección censal
	A-6	autopistas y autovías; carreteras principales
	M-604	carreteras secundarias; otras carreteras
		sanidad; ayuntamiento; estación cercanías
		línea de ferrocarril; línea de metro ligero
		boca de metro; estación metro ligero
	1	paseillos; número de portal
	Calle	calles; parroquias


 Dirección General de Economía
 CONSEJERÍA DE ECONOMÍA,
 HACIENDA Y EMPLEO


 ESCALA GRÁFICA



Getafe

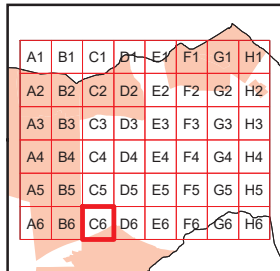
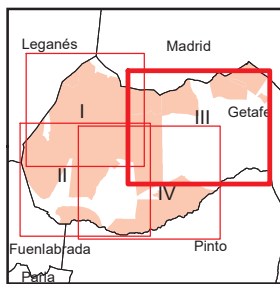
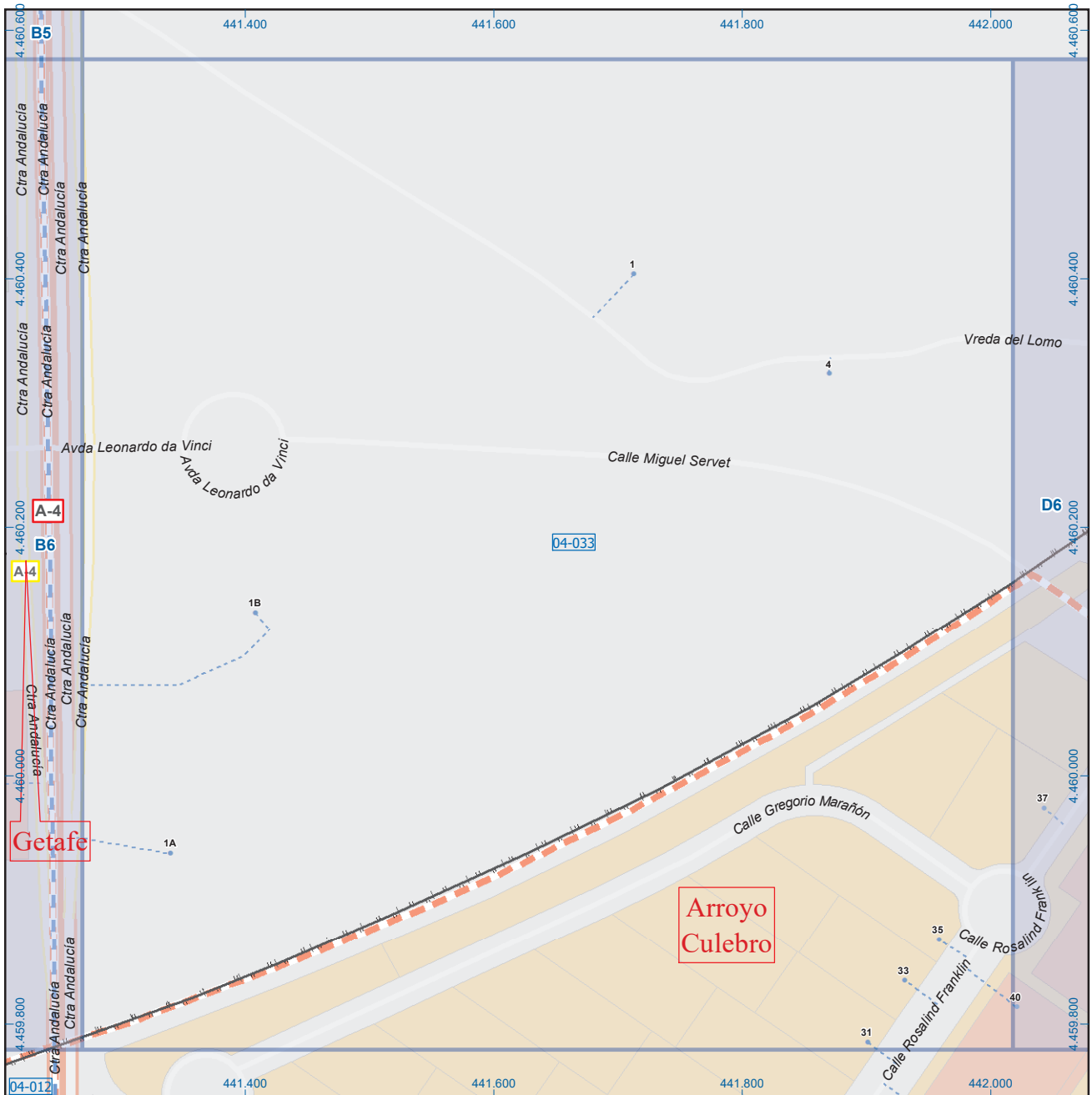
Leyenda

	Meco	perímetro y nombre de núcleo de población
	01-002	límite municipal; sección censal
	A-6	autopistas y autovías; carreteras principales
	M-604	carreteras secundarias; otras carreteras
		sanidad; ayuntamiento; estación cercanías
		línea de ferrocarril; línea de metro ligero
		boca de metro; estación metro ligero
	1	paseillos; número de portal
	Calle	calles; parroquias


 Dirección General de Economía
 CONSEJERÍA DE ECONOMÍA,
 HACIENDA Y EMPLEO

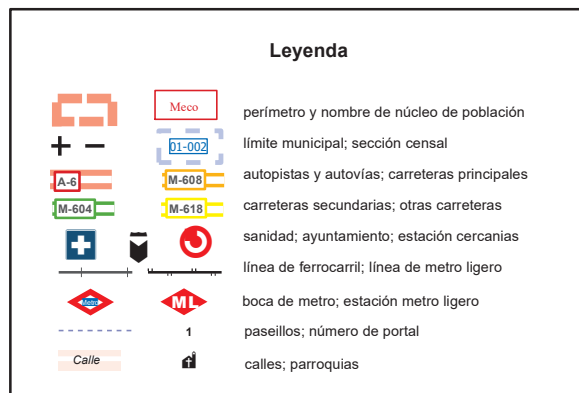

 ESCALA GRÁFICA

Mapa III - B6



Getafe

Leyenda



Dirección General de Economía
CONSEJERÍA DE ECONOMÍA,
HACIENDA Y EMPLEO



ESCALA GRÁFICA

Mapa III - C6



Getafe

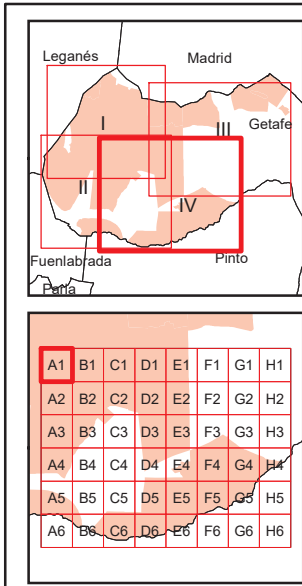
Leyenda

	Meco	perímetro y nombre de núcleo de población
	01-002	límite municipal; sección censal
	A-6	autopistas y autovías; carreteras principales
	M-604	carreteras secundarias; otras carreteras
		sanidad; ayuntamiento; estación cercanías
		línea de ferrocarril; línea de metro ligero
		boca de metro; estación metro ligero
	1	paseillos; número de portal
	Calle	calles; parroquias

ESCALA GRÁFICA

Dirección General de Economía
CONSEJERÍA DE ECONOMÍA,
HACIENDA Y EMPLEO

Mapa III - D6



Getafe

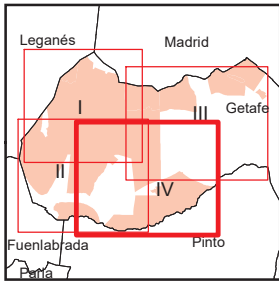
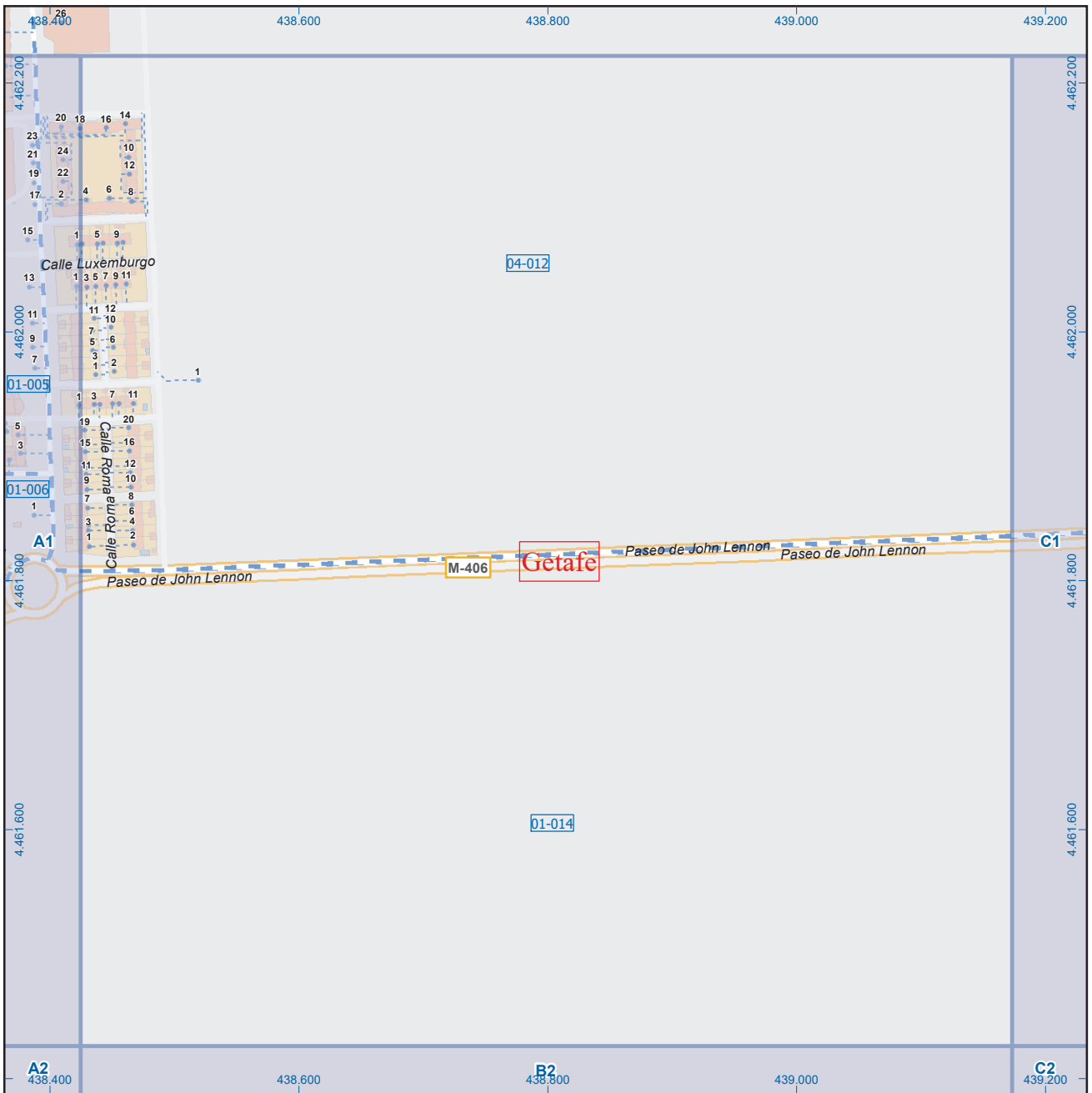
Leyenda

- Meco: perímetro y nombre de núcleo de población
- 01-002: límite municipal; sección censal
- A-6, M-608: autopistas y autovías; carreteras principales
- M-604, M-618: carreteras secundarias; otras carreteras
- Sanidad; ayuntamiento; estación cercanías
- Línea de ferrocarril; línea de metro ligero
- M, ML: boca de metro; estación metro ligero
- 1: paseillos; número de portal
- Calle: calles; parroquias

Dirección General de Economía
CONSEJERÍA DE ECONOMÍA,
HACIENDA Y EMPLEO

ESCALA GRÁFICA

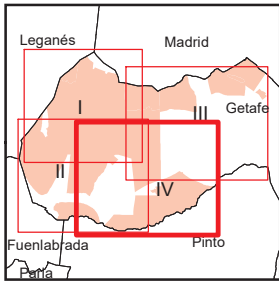
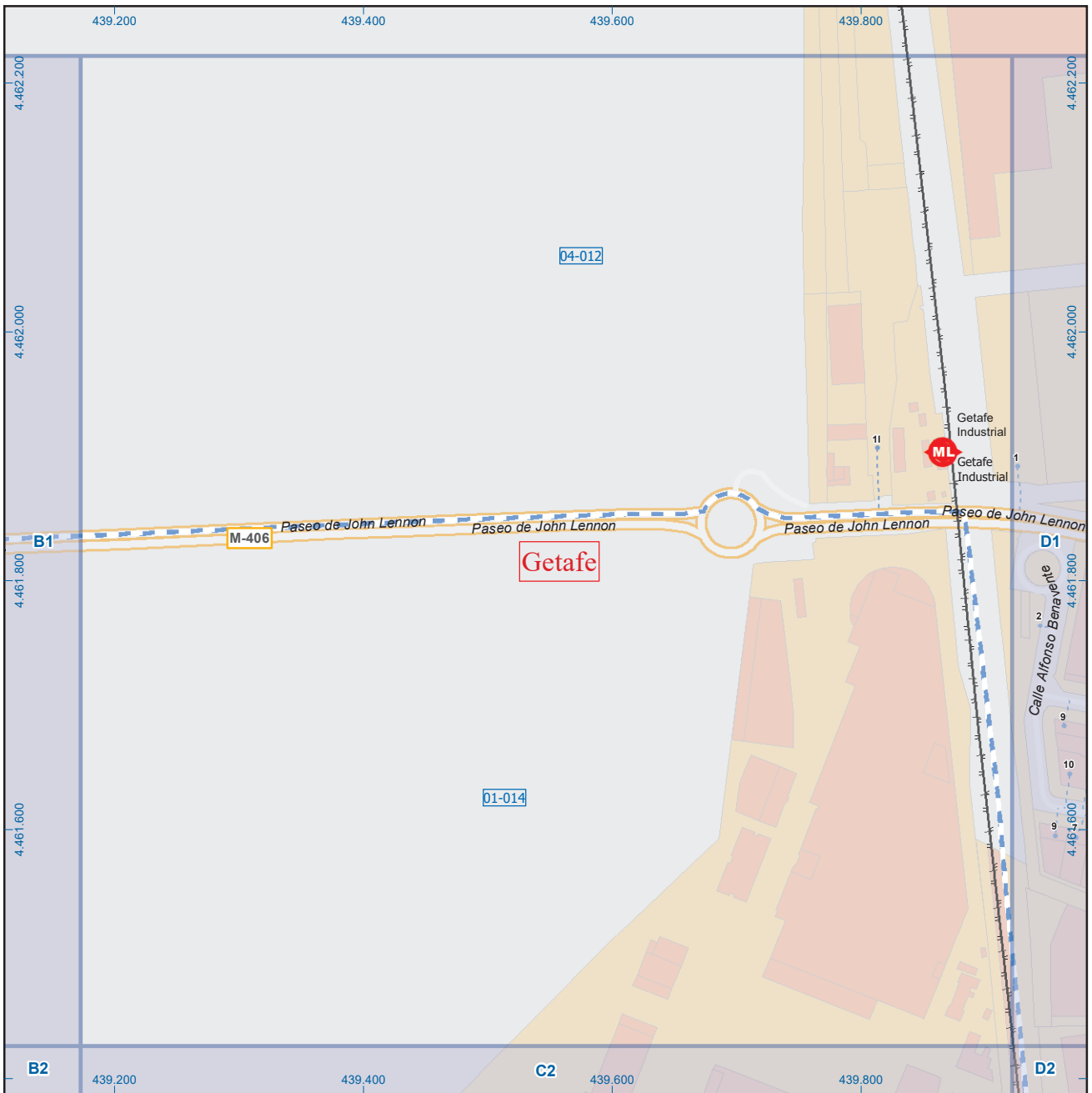
Mapa IV - A1



Getafe

Leyenda





A1	B1	C1	D1	E1	F1	G1	H1
A2	B2	C2	D2	E2	F2	G2	H2
A3	B3	C3	D3	E3	F3	G3	H3
A4	B4	C4	D4	E4	F4	G4	H4
A5	B5	C5	D5	E5	F5	G5	H5
A6	B6	C6	D6	E6	F6	G6	H6

Getafe

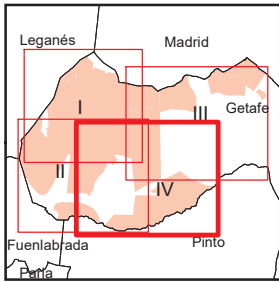
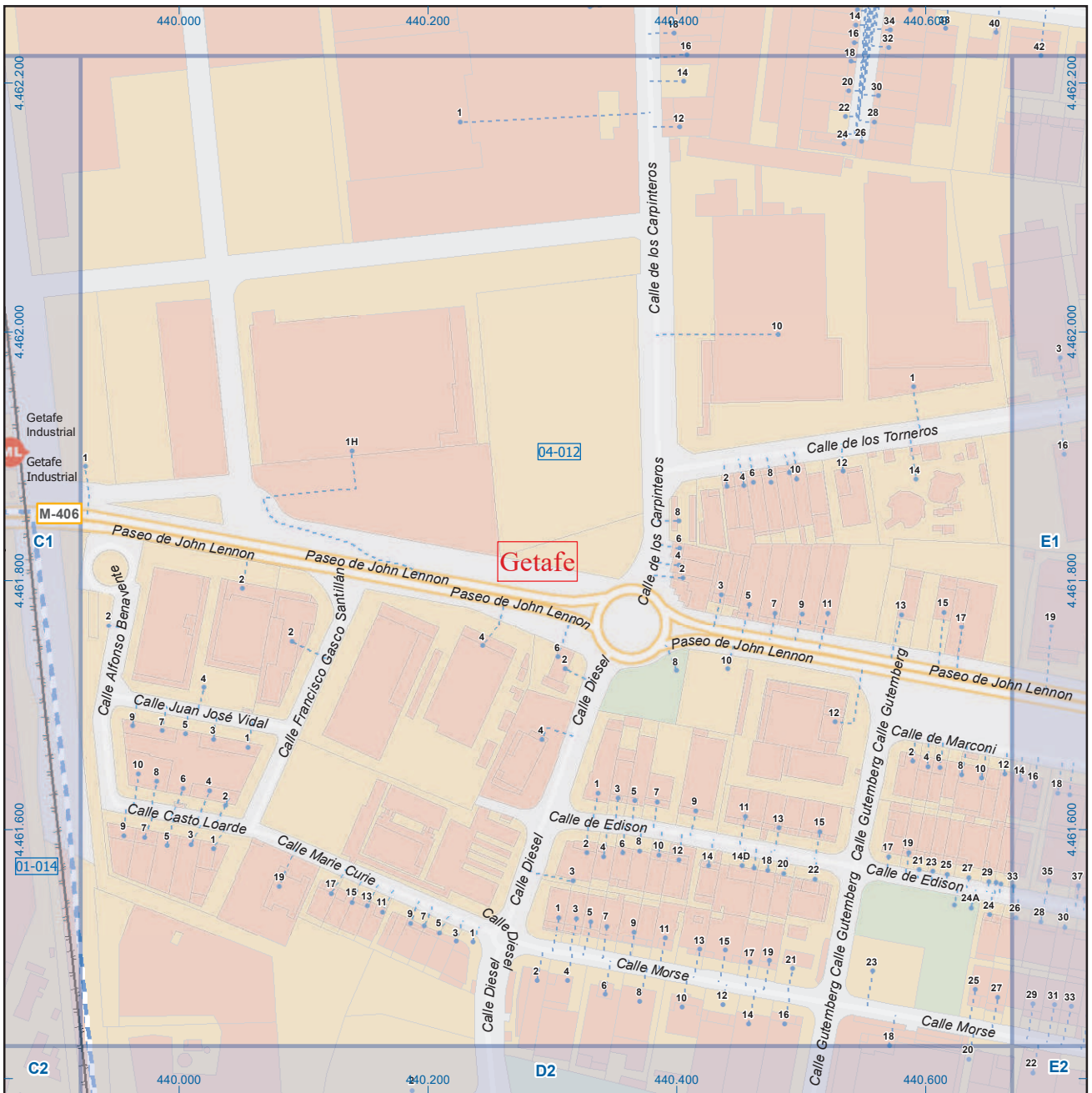
Leyenda

	Meco	perímetro y nombre de núcleo de población
	01-002	límite municipal; sección censal
	A-6	autopistas y autovías; carreteras principales
	M-604	carreteras secundarias; otras carreteras
		sanidad; ayuntamiento; estación cercanías
		línea de ferrocarril; línea de metro ligero
	ML	boca de metro; estación metro ligero
	1	paseillos; número de portal
	Calle	calles; parroquias


 Dirección General de Economía
 CONSEJERÍA DE ECONOMÍA,
 HACIENDA Y EMPLEO


 ESCALA GRÁFICA

Mapa IV - C1



A1	B1	C1	D1	E1	F1	G1	H1
A2	B2	C2	D2	E2	F2	G2	H2
A3	B3	C3	D3	E3	F3	G3	H3
A4	B4	C4	D4	E4	F4	G4	H4
A5	B5	C5	D5	E5	F5	G5	H5
A6	B6	C6	D6	E6	F6	G6	H6

Getafe

Leyenda

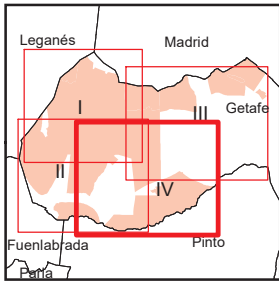
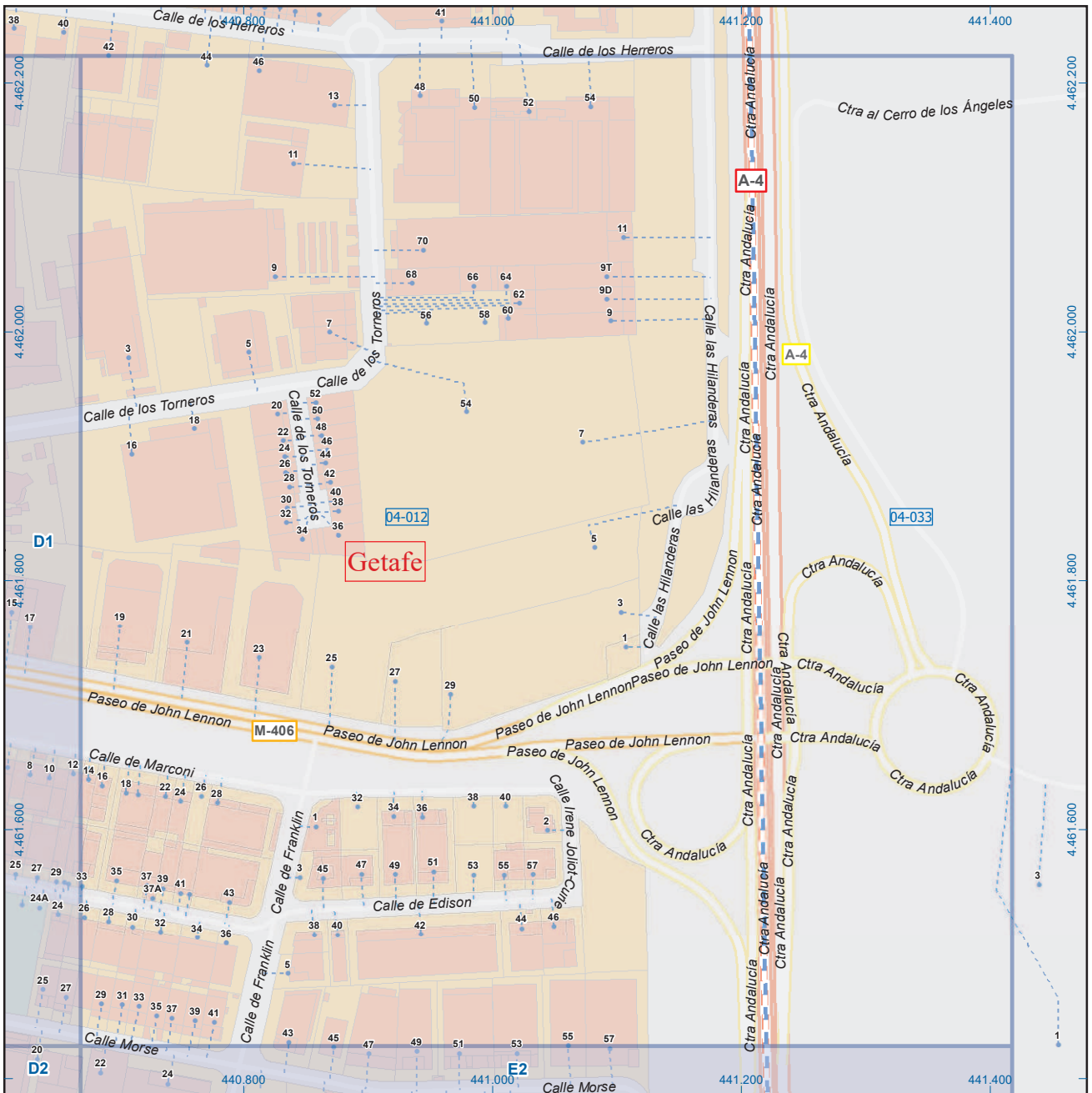
	Meco	perímetro y nombre de núcleo de población
	01-002	límite municipal; sección censal
	A-6	autopistas y autovías; carreteras principales
	M-604	carreteras secundarias; otras carreteras
		sanidad; ayuntamiento; estación cercanías
		línea de ferrocarril; línea de metro ligero
		boca de metro; estación metro ligero
	1	paseillos; número de portal
	Calle	calles; parroquias



Dirección General de Economía
CONSEJERÍA DE ECONOMÍA,
HACIENDA Y EMPLEO



Mapa IV - D1



A1	B1	C1	D1	E1	F1	G1	H1
A2	B2	C2	D2	E2	F2	G2	H2
A3	B3	C3	D3	E3	F3	G3	H3
A4	B4	C4	D4	E4	F4	G4	H4
A5	B5	C5	D5	E5	F5	G5	H5
A6	B6	C6	D6	E6	F6	G6	H6

Getafe

Leyenda

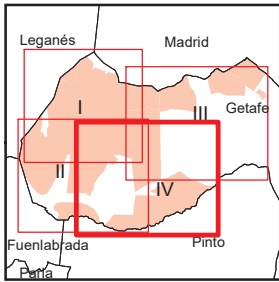
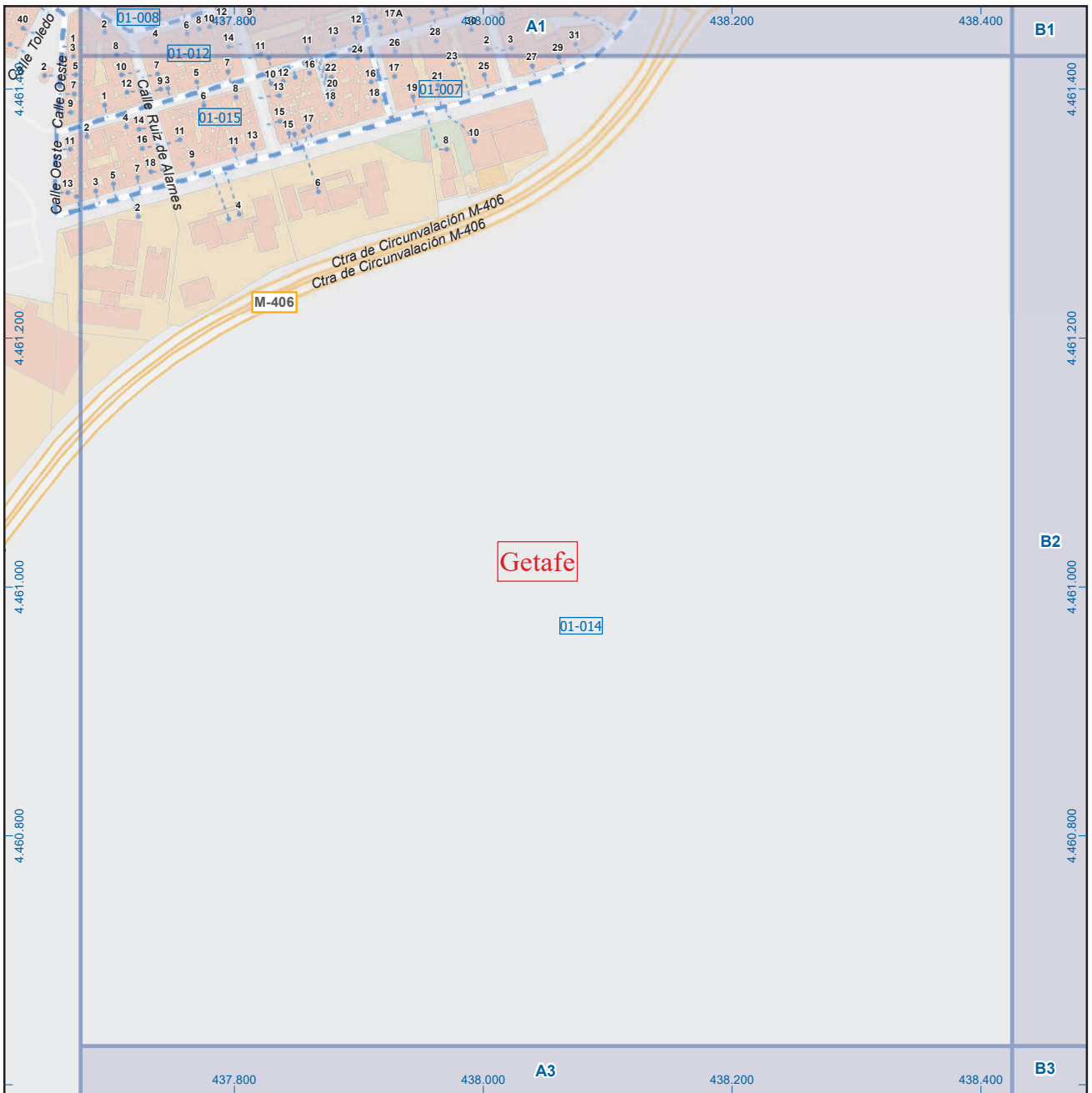
	Meco	perímetro y nombre de núcleo de población
	01-002	límite municipal; sección censal
	A-6	autopistas y autovías; carreteras principales
	M-604	carreteras secundarias; otras carreteras
		sanidad; ayuntamiento; estación cercanías
		línea de ferrocarril; línea de metro ligero
		boca de metro; estación metro ligero
	1	paseillos; número de portal
	Calle	calles; parroquias



Dirección General de Economía
CONSEJERÍA DE ECONOMÍA,
HACIENDA Y EMPLEO



Mapa IV - E1



A1	B1	C1	D1	E1	F1	G1	H1
A2	B2	C2	D2	E2	F2	G2	H2
A3	B3	C3	D3	E3	F3	G3	H3
A4	B4	C4	D4	E4	F4	G4	H4
A5	B5	C5	D5	E5	F5	G5	H5
A6	B6	C6	D6	E6	F6	G6	H6

Getafe

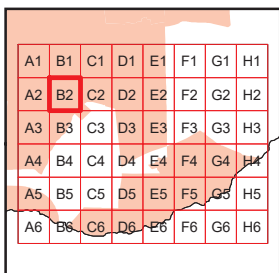
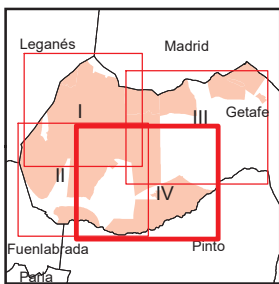
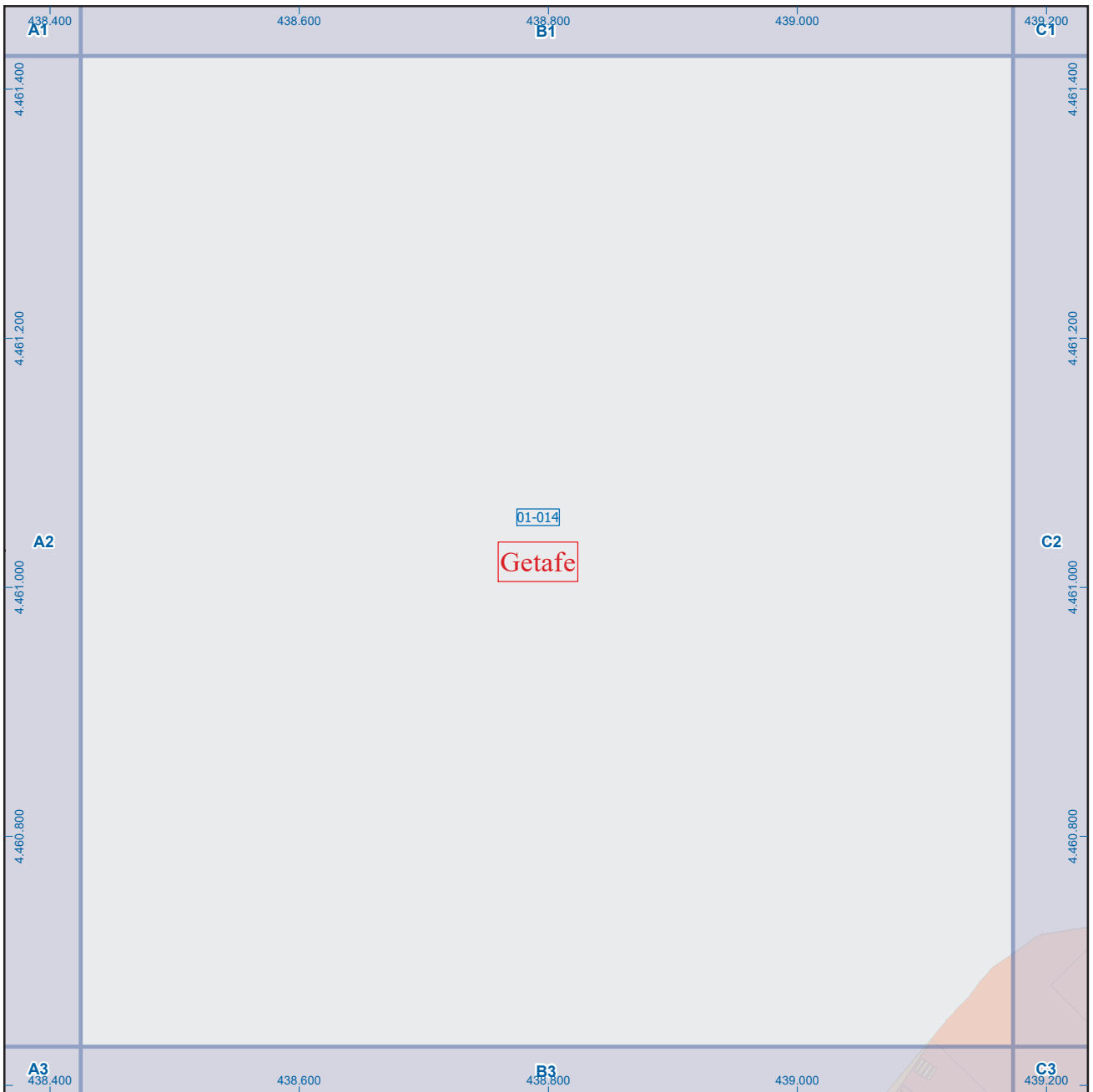
Leyenda

	Meco	perímetro y nombre de núcleo de población
	01-002	límite municipal; sección censal
	A-6	autopistas y autovías; carreteras principales
	M-604	carreteras secundarias; otras carreteras
		sanidad; ayuntamiento; estación cercanías
		línea de ferrocarril; línea de metro ligero
		boca de metro; estación metro ligero
	1	paseillos; número de portal
	Calle	calles; parroquias


 Dirección General de Economía
 CONSEJERÍA DE ECONOMÍA,
 HACIENDA Y EMPLEO


 ESCALA GRÁFICA

Mapa IV - A2



Getafe

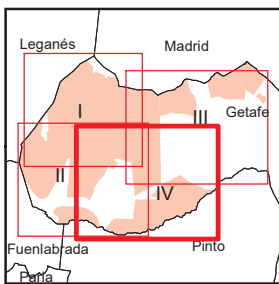
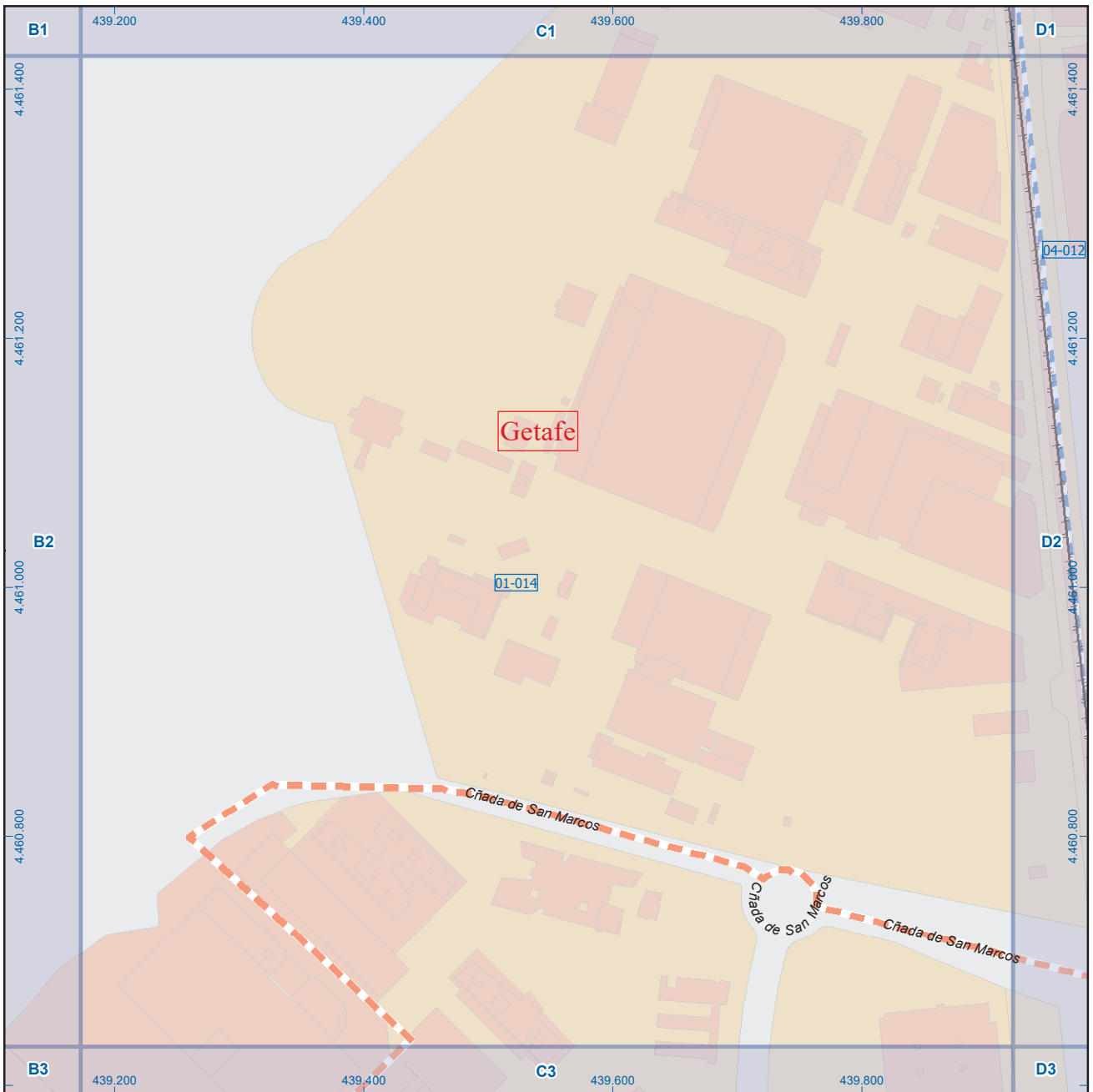
Leyenda



Dirección General de Economía
CONSEJERÍA DE ECONOMÍA,
HACIENDA Y EMPLEO



Mapa IV - B2



Getafe

Leyenda

	Meco	perímetro y nombre de núcleo de población
	01-002	límite municipal; sección censal
	M-608	autopistas y autovías; carreteras principales
	M-618	carreteras secundarias; otras carreteras
		sanidad; ayuntamiento; estación cercanías
		línea de ferrocarril; línea de metro ligero
		boca de metro; estación metro ligero
	1	paseillos; número de portal
	Calle	calles; parroquias

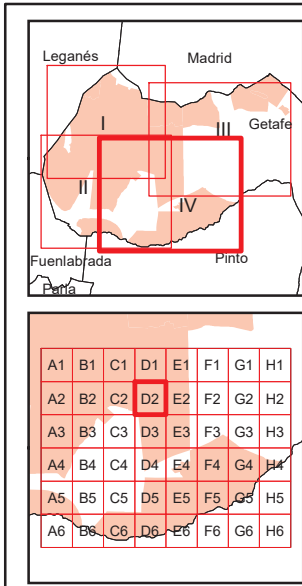
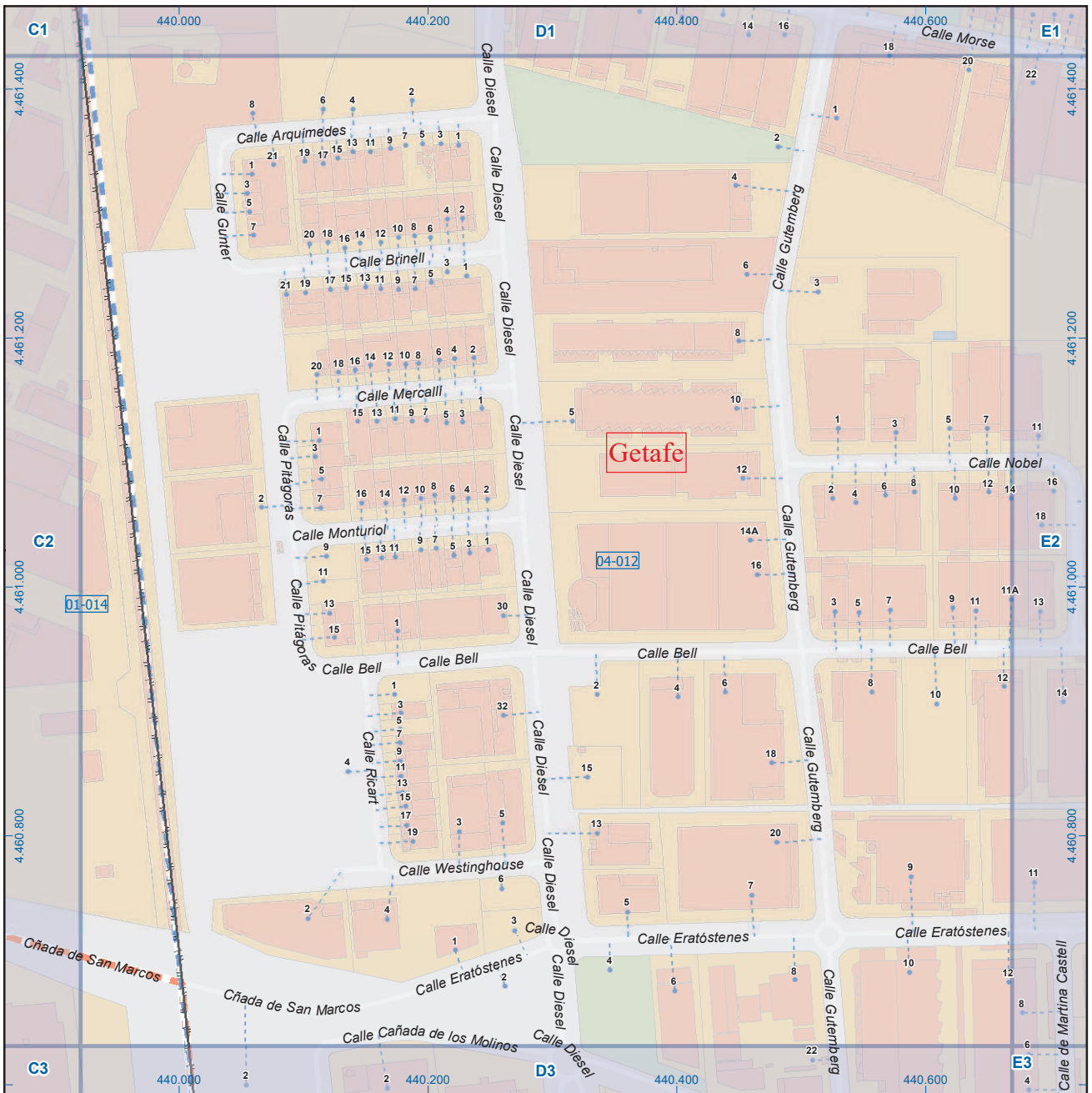


Dirección General de Economía
CONSEJERÍA DE ECONOMÍA,
HACIENDA Y EMPLEO



ESCALA GRÁFICA

Mapa IV - C2



Getafe

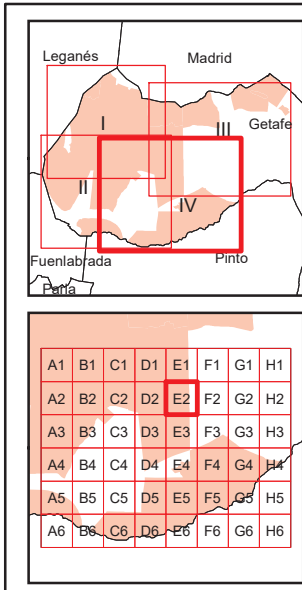
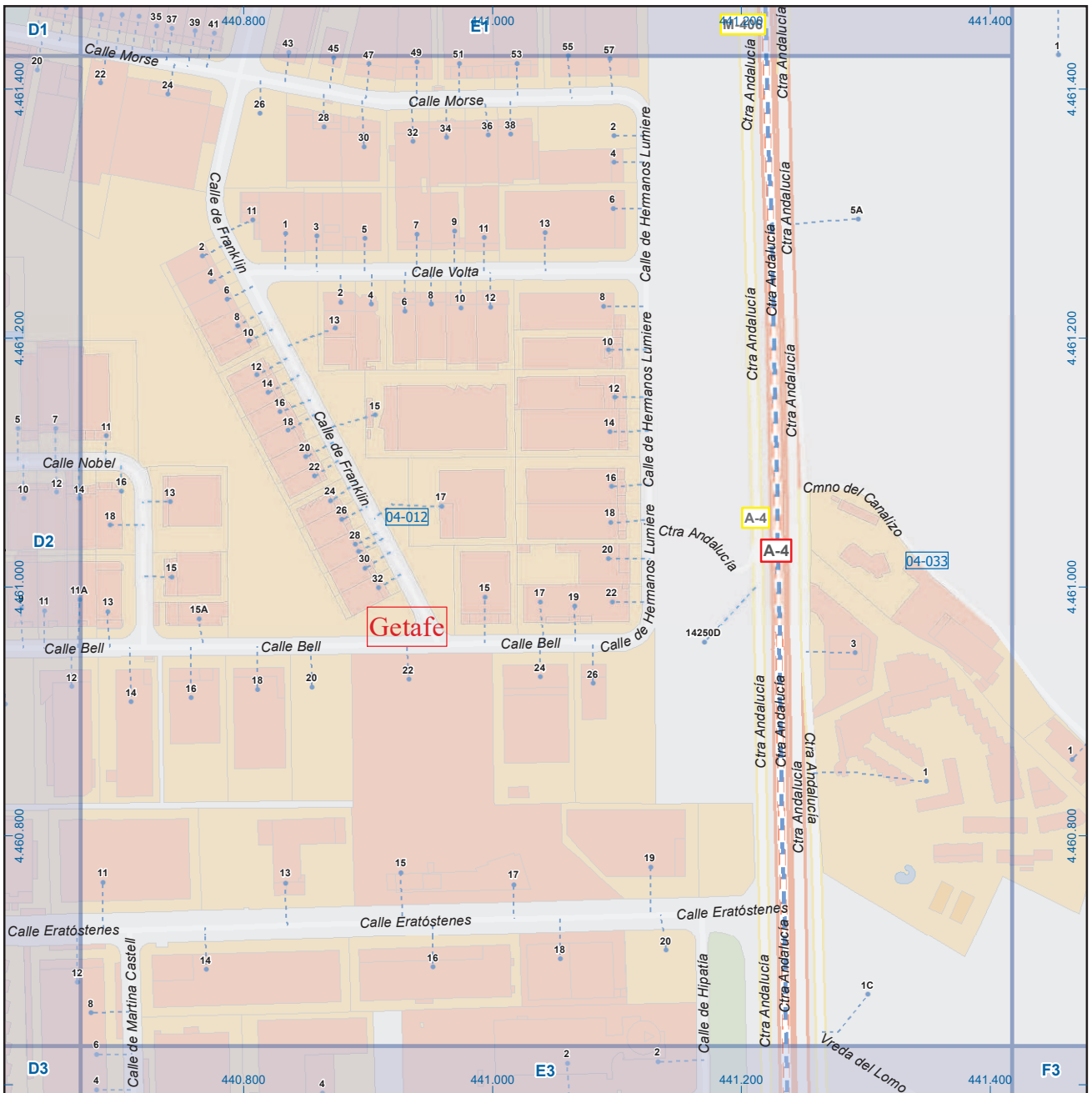
Legenda

	Meco	perímetro y nombre de núcleo de población
	01-002	límite municipal; sección censal
	A-6	autopistas y autovías; carreteras principales
	M-604	carreteras secundarias; otras carreteras
		sanidad; ayuntamiento; estación cercanías
		línea de ferrocarril; línea de metro ligero
	ML	boca de metro; estación metro ligero
	1	paseillos; número de portal
	Calle	calles; parroquias


 Dirección General de Economía
 CONSEJERÍA DE ECONOMÍA,
 HACIENDA Y EMPLEO






Mapa IV - D2



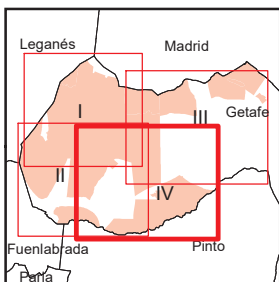
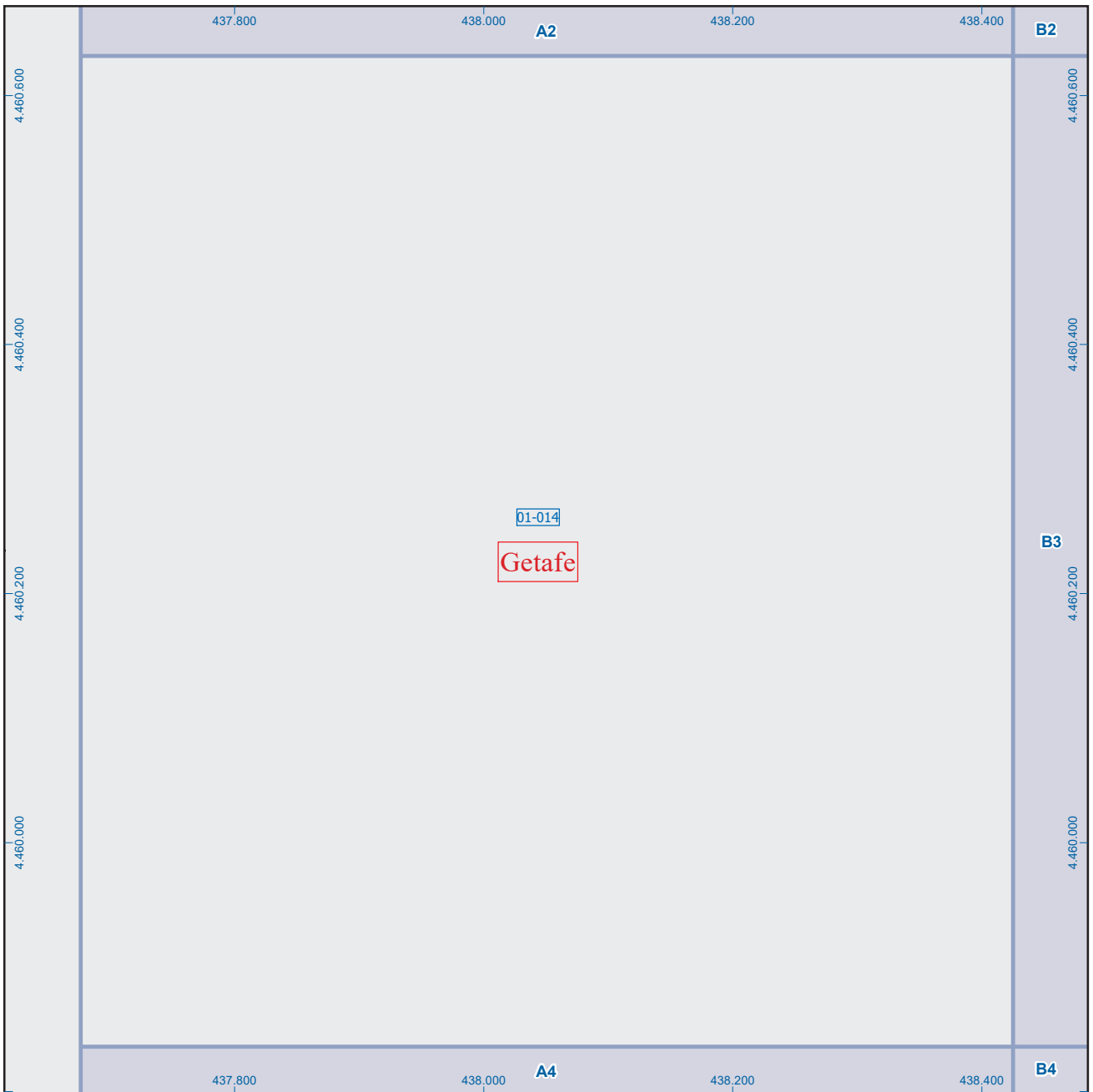
Getafe

Leyenda

		perímetro y nombre de núcleo de población
		límite municipal; sección censal
		autopistas y autovías; carreteras principales
		carreteras secundarias; otras carreteras
		sanidad; ayuntamiento; estación cercanías
		línea de ferrocarril; línea de metro ligero
		boca de metro; estación metro ligero
		paseillos; número de portal
		calles; parroquias

 Dirección General de Economía
CONSEJERÍA DE ECONOMÍA,
HACIENDA Y EMPLEO


ESCALA GRÁFICA



A1	B1	C1	D1	E1	F1	G1	H1
A2	B2	C2	D2	E2	F2	G2	H2
A3	B3	C3	D3	E3	F3	G3	H3
A4	B4	C4	D4	E4	F4	G4	H4
A5	B5	C5	D5	E5	F5	G5	H5
A6	B6	C6	D6	E6	F6	G6	H6

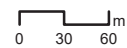
Getafe

Leyenda

	Meco	perímetro y nombre de núcleo de población
	01-002	límite municipal; sección censal
	A-6	autopistas y autovías; carreteras principales
	M-604	carreteras secundarias; otras carreteras
		sanidad; ayuntamiento; estación cercanías
		línea de ferrocarril; línea de metro ligero
	ML	boca de metro; estación metro ligero
	1	paseillos; número de portal
	Calle	calles; parroquias

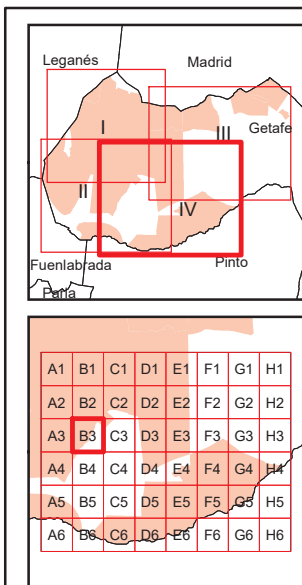
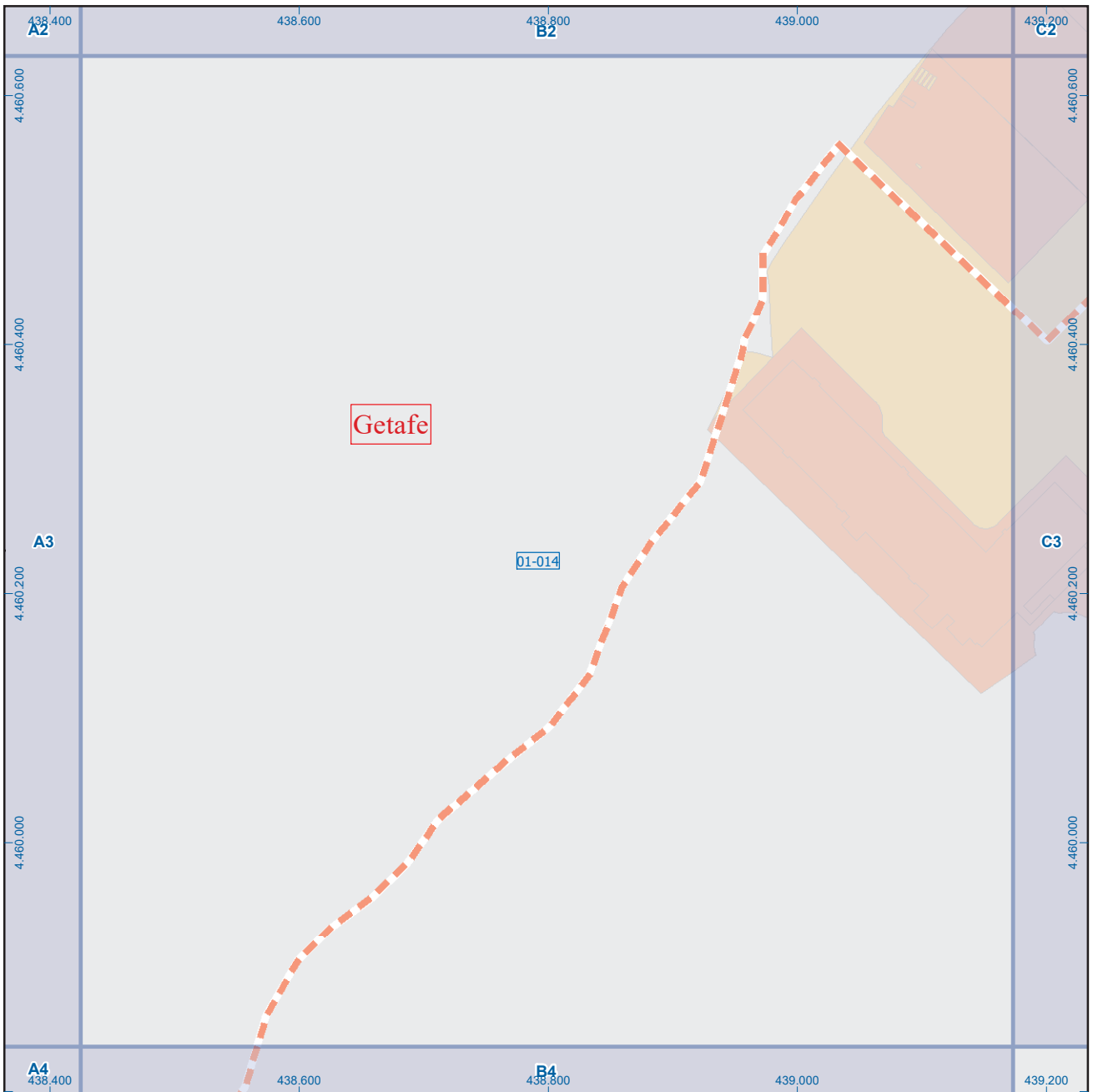


Dirección General de Economía
CONSEJERÍA DE ECONOMÍA,
HACIENDA Y EMPLEO



ESCALA GRÁFICA

Mapa IV - A3



Getafe

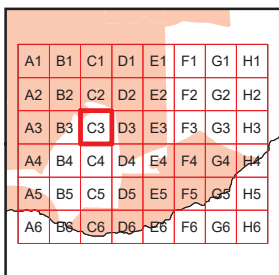
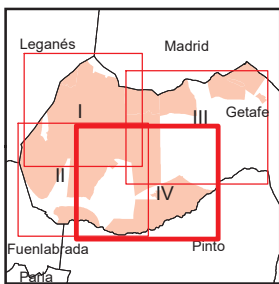
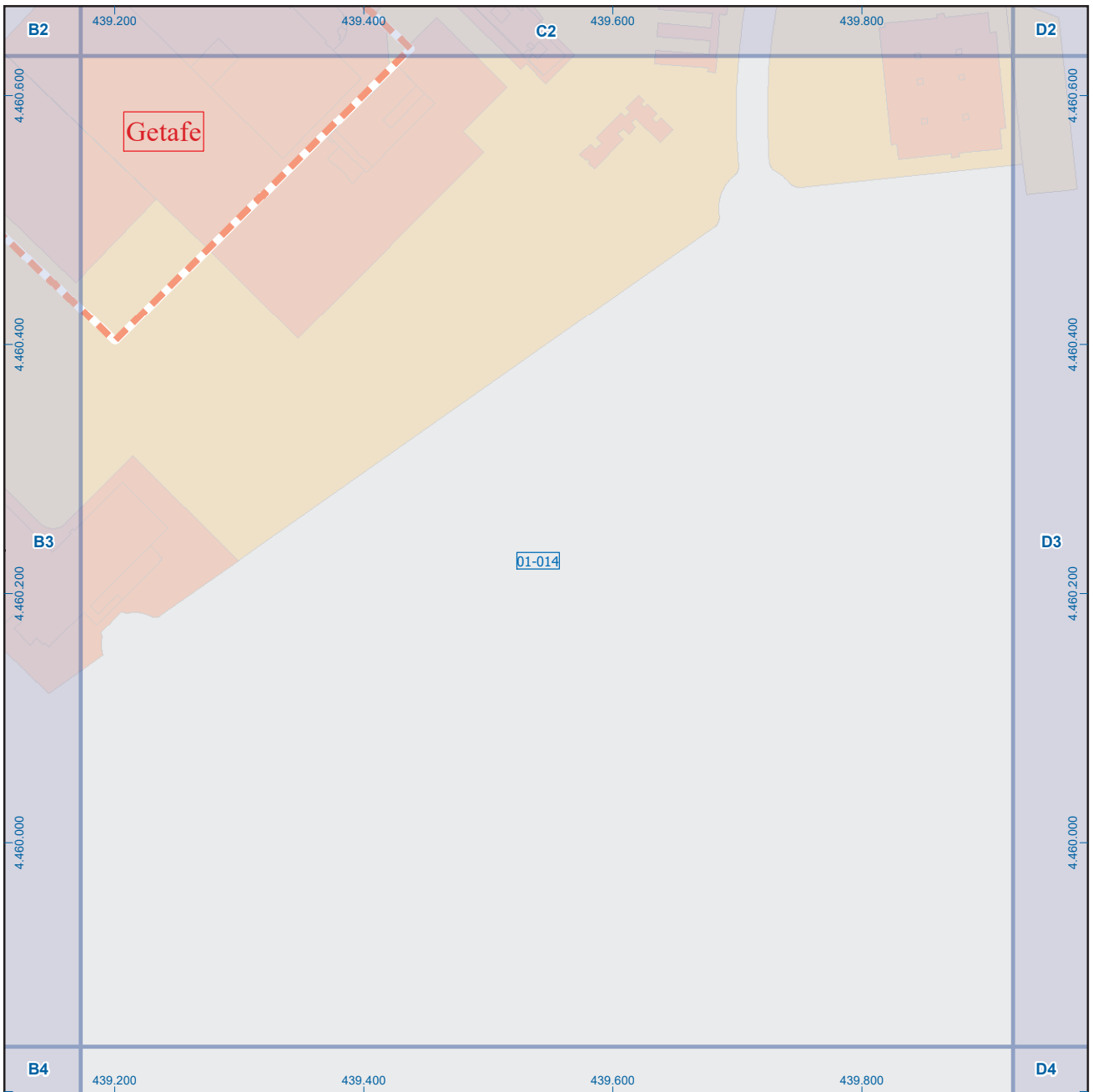
Leyenda



Dirección General de Economía
CONSEJERÍA DE ECONOMÍA,
HACIENDA Y EMPLEO



Mapa IV - B3



Getafe

Leyenda

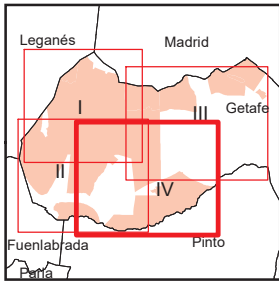
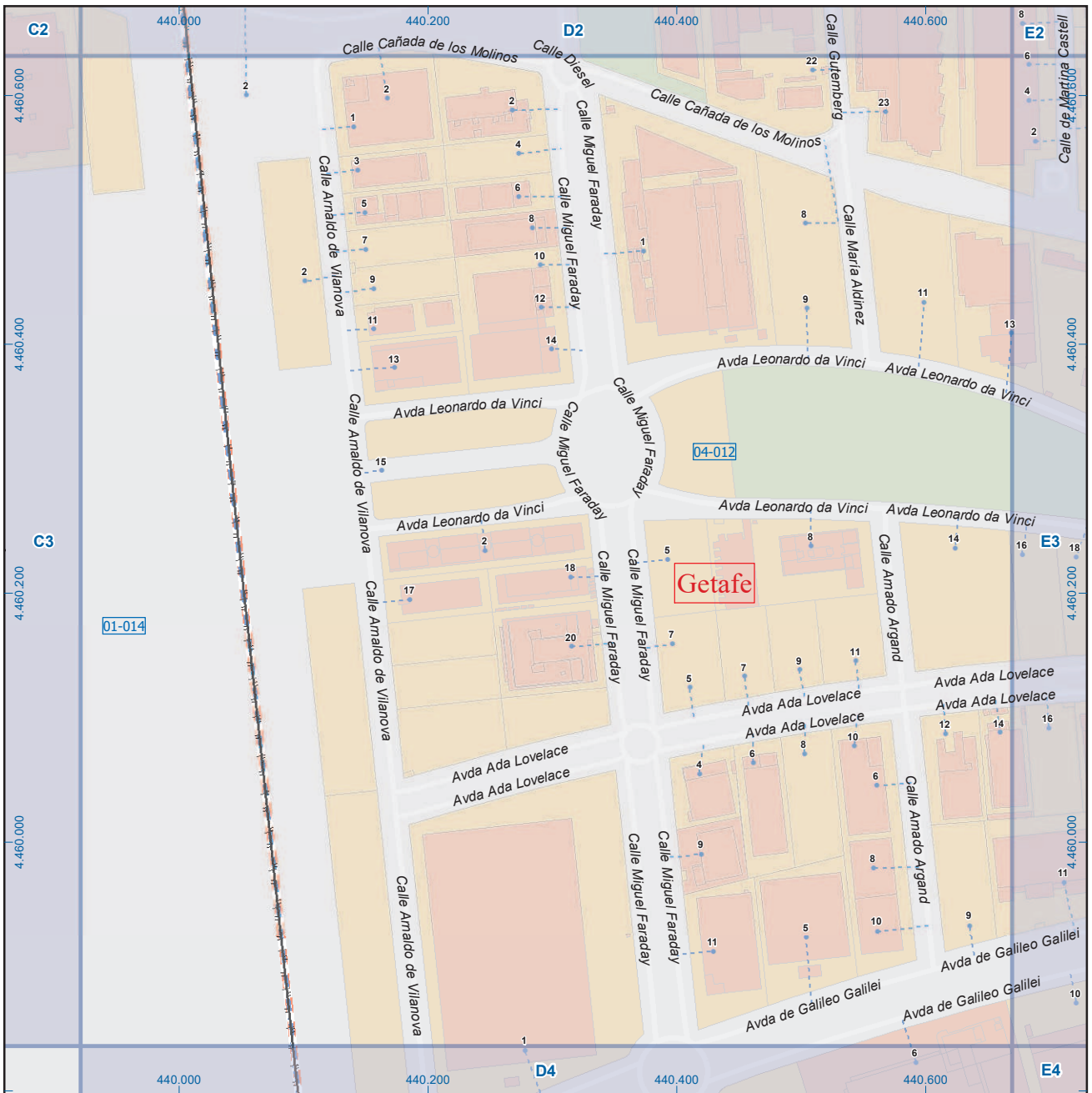


Dirección General de Economía
CONSEJERÍA DE ECONOMÍA,
HACIENDA Y EMPLEO



ESCALA GRÁFICA

Mapa IV - C3



A1	B1	C1	D1	E1	F1	G1	H1
A2	B2	C2	D2	E2	F2	G2	H2
A3	B3	C3	D3	E3	F3	G3	H3
A4	B4	C4	D4	E4	F4	G4	H4
A5	B5	C5	D5	E5	F5	G5	H5
A6	B6	C6	D6	E6	F6	G6	H6

Getafe

Leyenda

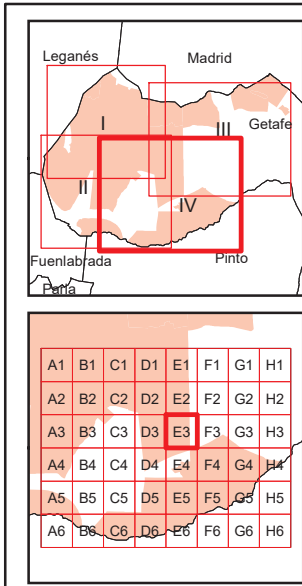
- Meco: perímetro y nombre de núcleo de población
- 01-002: límite municipal; sección censal
- A-6: autopistas y autovías; carreteras principales
- M-604: carreteras secundarias; otras carreteras
- +: sanidad; ayuntamiento; estación cercanías
- M: línea de ferrocarril; línea de metro ligero
- M-L: boca de metro; estación metro ligero
- 1: paseillos; número de portal
- Calle: calles; parroquias



Dirección General de Economía
CONSEJERÍA DE ECONOMÍA,
HACIENDA Y EMPLEO



Mapa IV - D3



Getafe

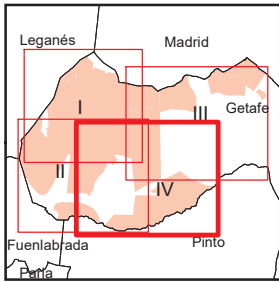
Leyenda



Dirección General de Economía
CONSEJERÍA DE ECONOMÍA,
HACIENDA Y EMPLEO



Mapa IV - E3



A1	B1	C1	D1	E1	F1	G1	H1
A2	B2	C2	D2	E2	F2	G2	H2
A3	B3	C3	D3	E3	F3	G3	H3
A4	B4	C4	D4	E4	F4	G4	H4
A5	B5	C5	D5	E5	F5	G5	H5
A6	B6	C6	D6	E6	F6	G6	H6

Getafe

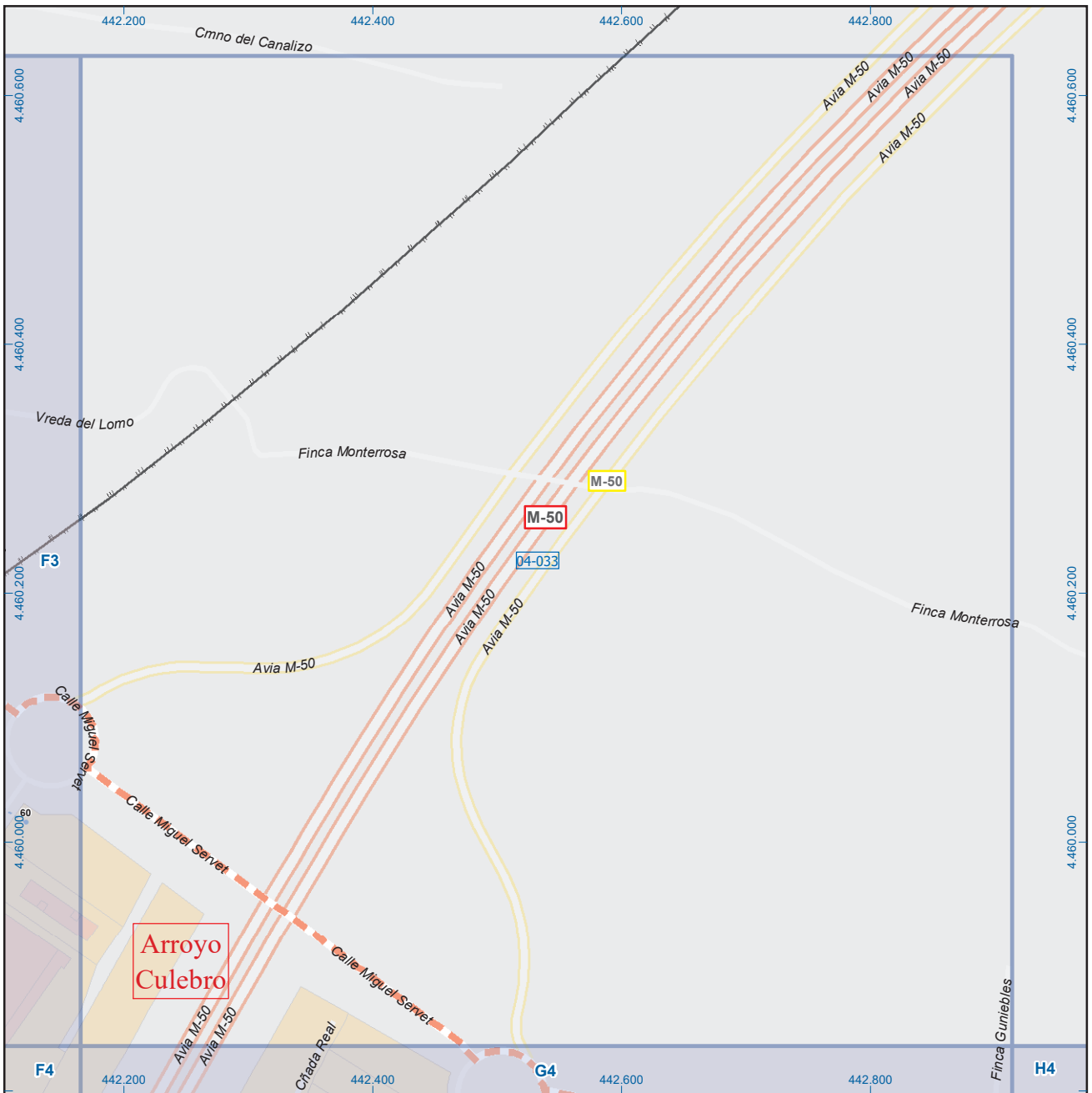
Leyenda

- Meco: perímetro y nombre de núcleo de población
- 01-002: límite municipal; sección censal
- A-6, M-608: autopistas y autovías; carreteras principales
- M-604, M-618: carreteras secundarias; otras carreteras
- Sanidad; ayuntamiento; estación cercanías
- Línea de ferrocarril; línea de metro ligero
- Boca de metro; estación metro ligero
- Paseillos; número de portal
- Calle: calles; parroquias


 Dirección General de Economía
 CONSEJERÍA DE ECONOMÍA,
 HACIENDA Y EMPLEO



Mapa IV - F3



Getafe

Map showing the location of Getafe within the Madrid region, highlighting the city limits and surrounding areas like Leganés, Fuenlabrada, and Pinto.

Leyenda

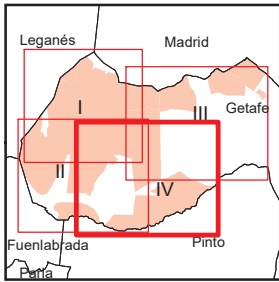
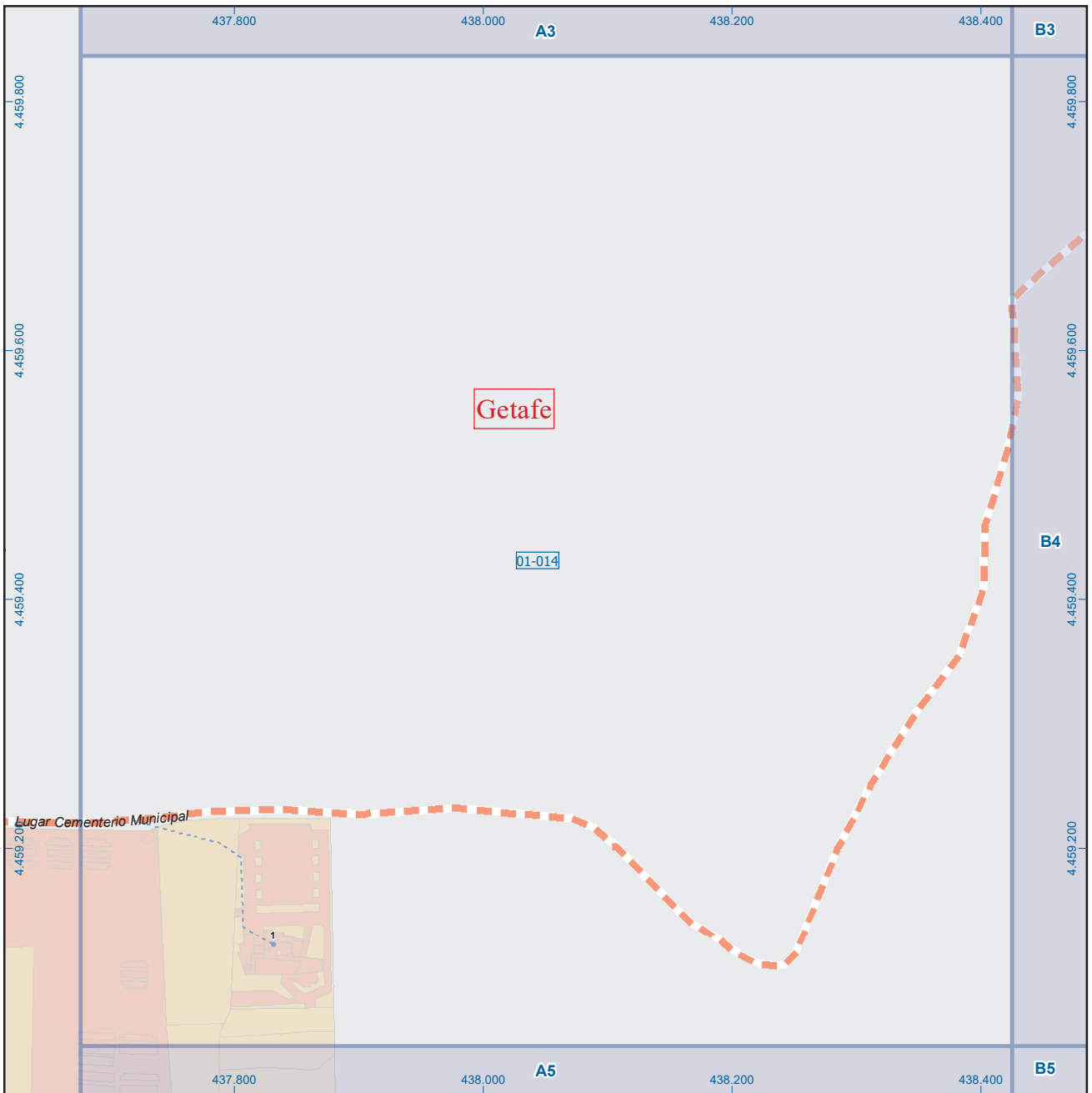
	Meco	perímetro y nombre de núcleo de población
	01-002	límite municipal; sección censal
	M-608	autopistas y autovías; carreteras principales
	M-604	carreteras secundarias; otras carreteras
		sanidad; ayuntamiento; estación cercanías
		línea de ferrocarril; línea de metro ligero
		boca de metro; estación metro ligero
	1	paseillos; número de portal
	Calle	calles; parroquias

ESCALA GRÁFICA

Comunidad de Madrid

Dirección General de Economía
CONSEJERÍA DE ECONOMÍA,
HACIENDA Y EMPLEO

Mapa IV - G3



A1	B1	C1	D1	E1	F1	G1	H1
A2	B2	C2	D2	E2	F2	G2	H2
A3	B3	C3	D3	E3	F3	G3	H3
A4	B4	C4	D4	E4	F4	G4	H4
A5	B5	C5	D5	E5	F5	G5	H5
A6	B6	C6	D6	E6	F6	G6	H6

Getafe

Leyenda

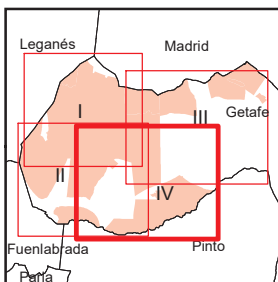
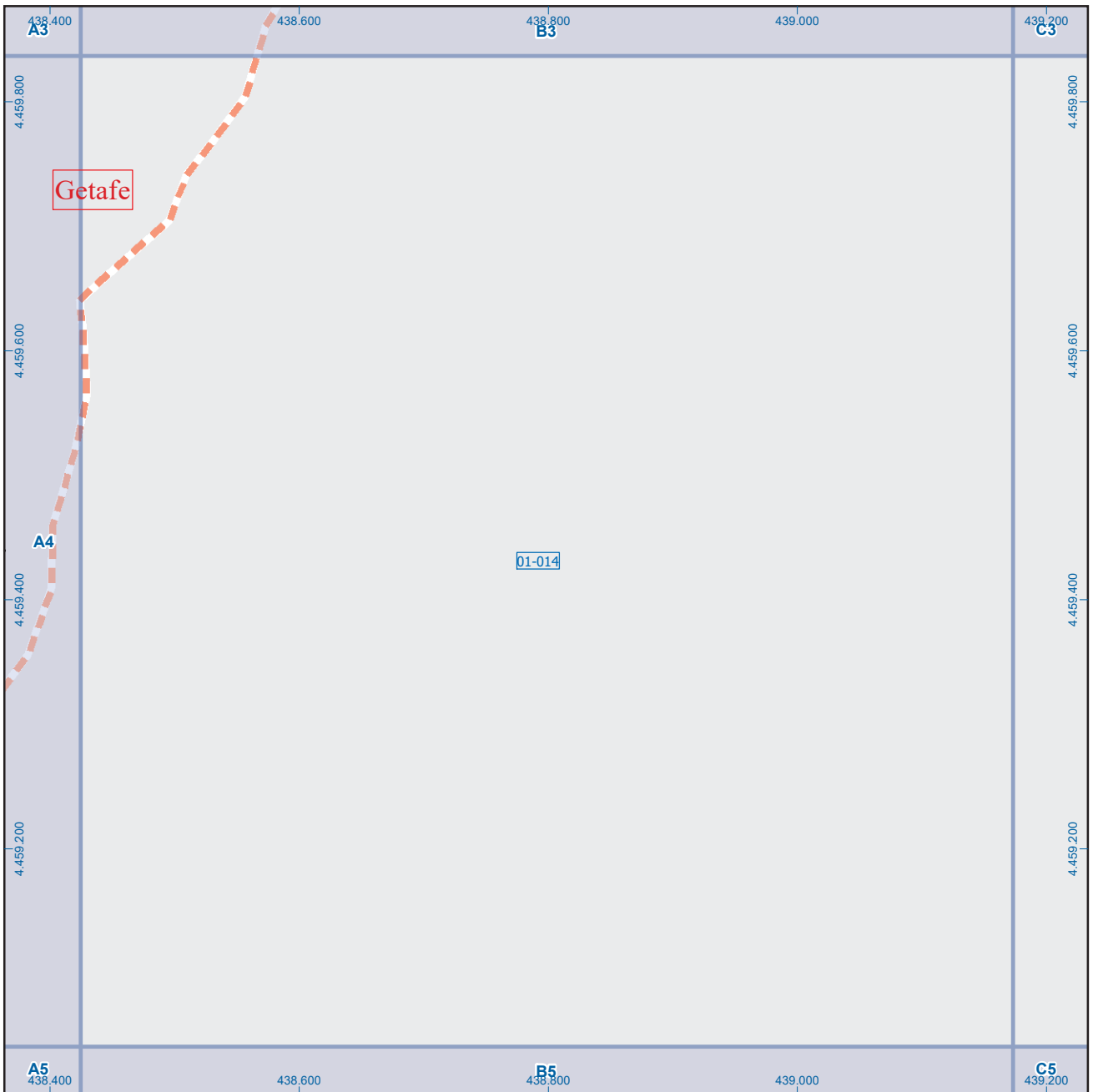
	Meco	perímetro y nombre de núcleo de población
	01-002	límite municipal; sección censal
	A-6	autopistas y autovías; carreteras principales
	M-604	carreteras secundarias; otras carreteras
		sanidad; ayuntamiento; estación cercanías
		línea de ferrocarril; línea de metro ligero
	ML	boca de metro; estación metro ligero
	1	paseillos; número de portal
	Calle	calles; parroquias



Dirección General de Economía
CONSEJERÍA DE ECONOMÍA,
HACIENDA Y EMPLEO



Mapa IV - A4



Getafe

Leyenda

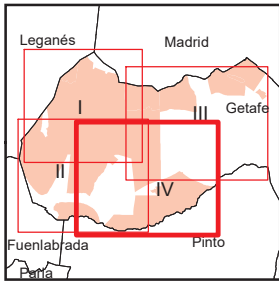


Dirección General de Economía
CONSEJERÍA DE ECONOMÍA,
HACIENDA Y EMPLEO



ESCALA GRÁFICA

Mapa IV - B4



A1	B1	C1	D1	E1	F1	G1	H1
A2	B2	C2	D2	E2	F2	G2	H2
A3	B3	C3	D3	E3	F3	G3	H3
A4	B4	C4	D4	E4	F4	G4	H4
A5	B5	C5	D5	E5	F5	G5	H5
A6	B6	C6	D6	E6	F6	G6	H6

Getafe

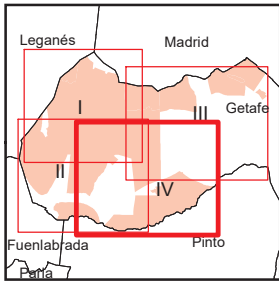
Leyenda

	Meco	perímetro y nombre de núcleo de población
	01-002	límite municipal; sección censal
	A-6	autopistas y autovías; carreteras principales
	M-604	carreteras secundarias; otras carreteras
		sanidad; ayuntamiento; estación cercanías
		línea de ferrocarril; línea de metro ligero
		boca de metro; estación metro ligero
	1	paseillos; número de portal
	Calle	calles; parroquias


 Dirección General de Economía
 CONSEJERÍA DE ECONOMÍA,
 HACIENDA Y EMPLEO

0 30 60 m
 ESCALA GRÁFICA

Mapa IV - D4



A1	B1	C1	D1	E1	F1	G1	H1
A2	B2	C2	D2	E2	F2	G2	H2
A3	B3	C3	D3	E3	F3	G3	H3
A4	B4	C4	D4	E4	F4	G4	H4
A5	B5	C5	D5	E5	F5	G5	H5
A6	B6	C6	D6	E6	F6	G6	H6

Getafe

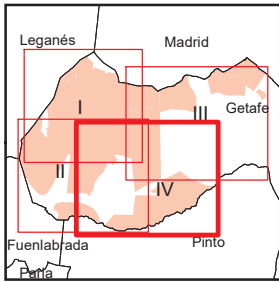
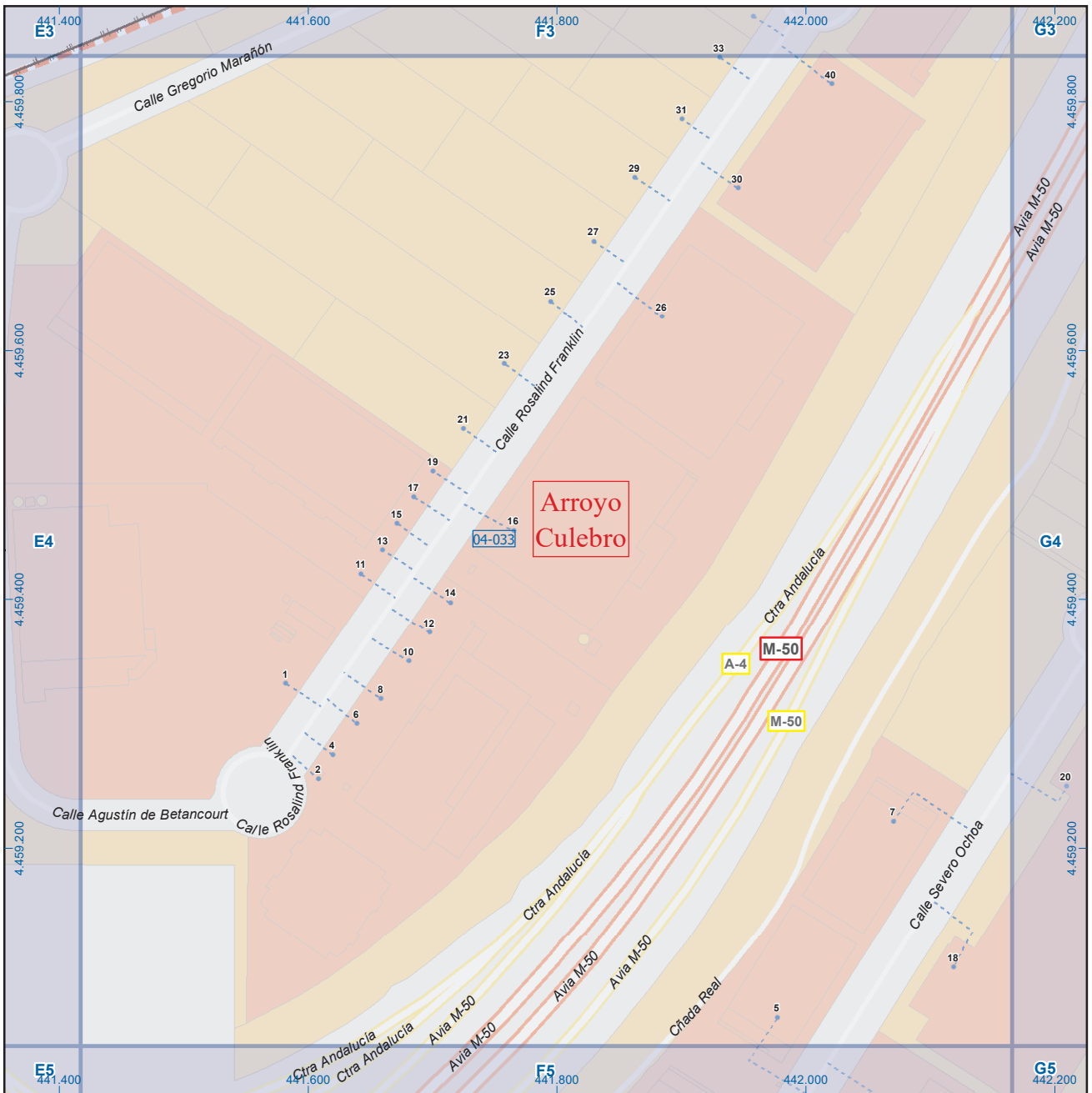
Leyenda

	Meco	perímetro y nombre de núcleo de población
	01-002	límite municipal; sección censal
	M-608	autopistas y autovías; carreteras principales
	M-618	carreteras secundarias; otras carreteras
		sanidad; ayuntamiento; estación cercanías
		línea de ferrocarril; línea de metro ligero
		boca de metro; estación metro ligero
	1	paseillos; número de portal
	Calle	calles; parroquias



Dirección General de Economía
CONSEJERÍA DE ECONOMÍA,
HACIENDA Y EMPLEO





A1	B1	C1	D1	E1	F1	G1	H1
A2	B2	C2	D2	E2	F2	G2	H2
A3	B3	C3	D3	E3	F3	G3	H3
A4	B4	C4	D4	E4	F4	G4	H4
A5	B5	C5	D5	E5	F5	G5	H5
A6	B6	C6	D6	E6	F6	G6	H6

Getafe

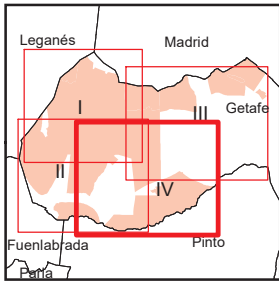
Leyenda

	Meco	perímetro y nombre de núcleo de población
	01-002	límite municipal; sección censal
	A-6	autopistas y autovías; carreteras principales
	M-604	carreteras secundarias; otras carreteras
		sanidad; ayuntamiento; estación cercanías
		línea de ferrocarril; línea de metro ligero
		boca de metro; estación metro ligero
	1	paseillos; número de portal
	Calle	calles; parroquias


 Dirección General de Economía
 CONSEJERÍA DE ECONOMÍA,
 HACIENDA Y EMPLEO


 ESCALA GRÁFICA

Mapa IV - F4



A1	B1	C1	D1	E1	F1	G1	H1
A2	B2	C2	D2	E2	F2	G2	H2
A3	B3	C3	D3	E3	F3	G3	H3
A4	B4	C4	D4	E4	F4	G4	H4
A5	B5	C5	D5	E5	F5	G5	H5
A6	B6	C6	D6	E6	F6	G6	H6

Getafe

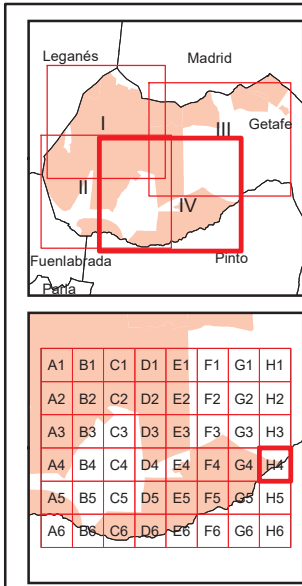
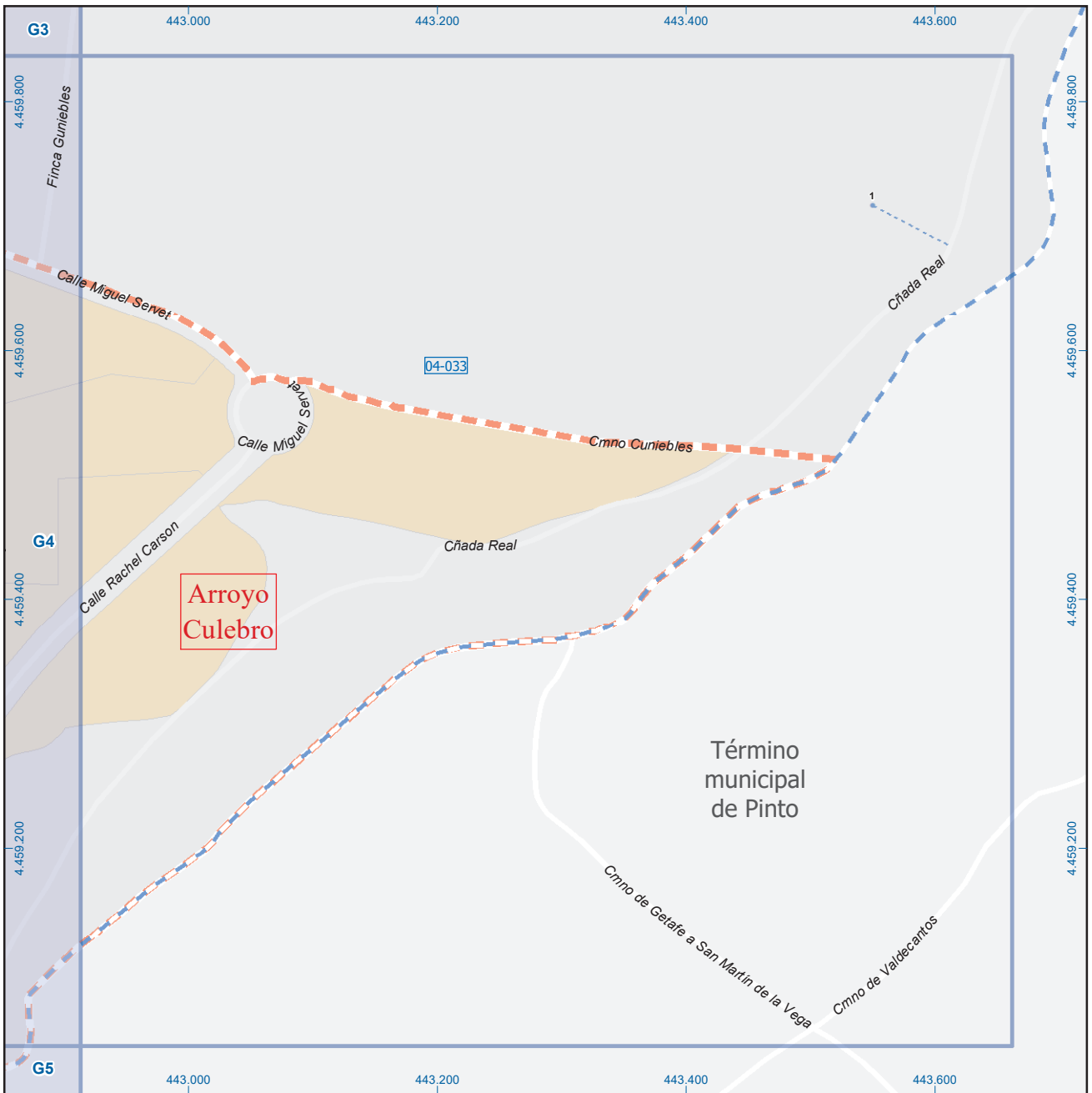
Leyenda

	Meco	perímetro y nombre de núcleo de población
	01-002	límite municipal; sección censal
	M-608	autopistas y autovías; carreteras principales
	M-618	carreteras secundarias; otras carreteras
		sanidad; ayuntamiento; estación cercanías
		línea de ferrocarril; línea de metro ligero
		boca de metro; estación metro ligero
	1	paseillos; número de portal
	Calle	calles; parroquias

Dirección General de Economía
 CONSEJERÍA DE ECONOMÍA,
 HACIENDA Y EMPLEO



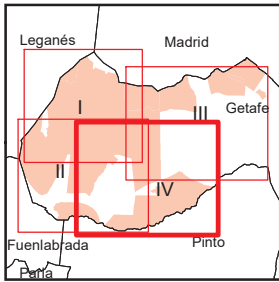
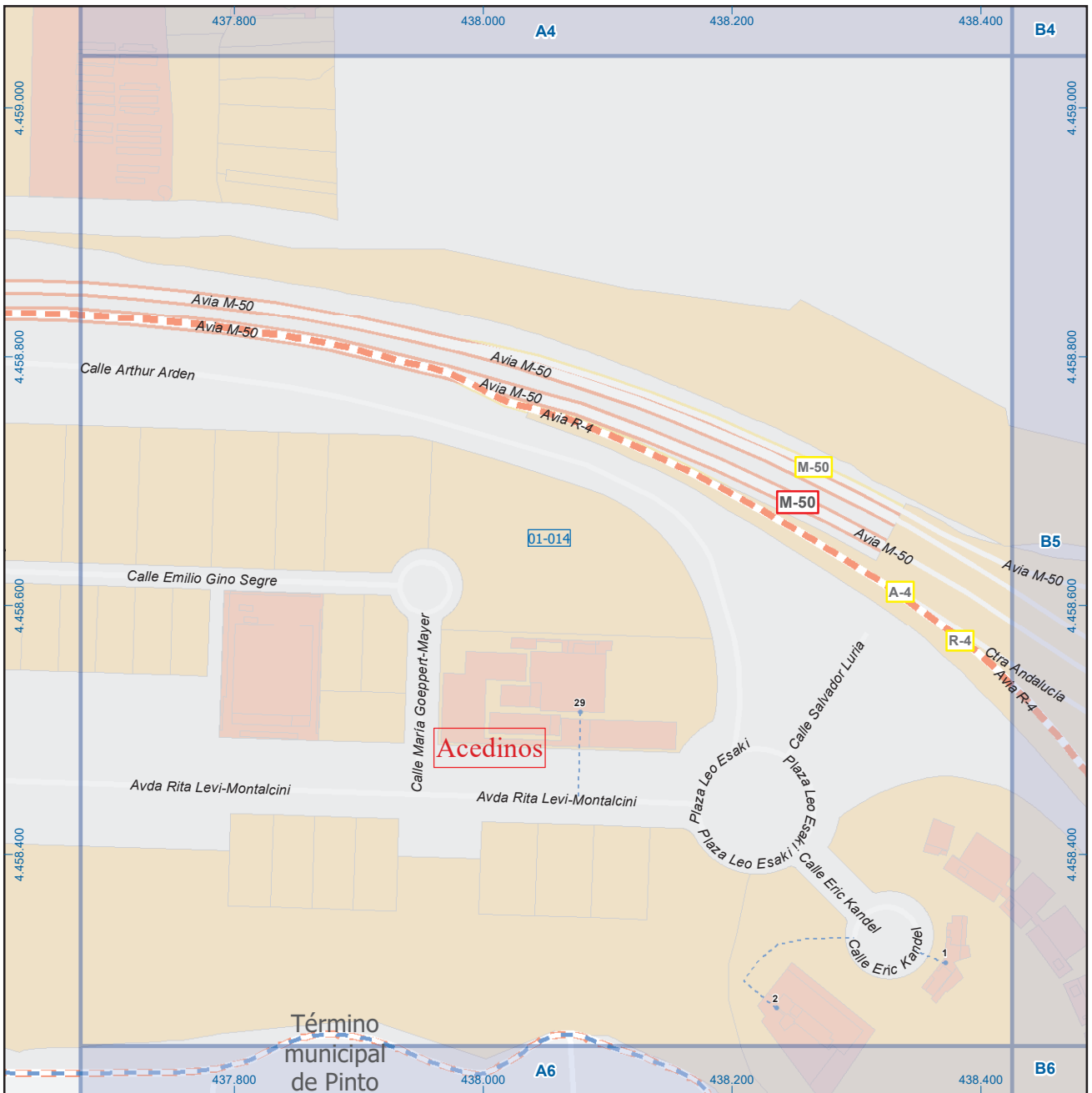
Mapa IV - G4



Getafe

Leyenda





A1	B1	C1	D1	E1	F1	G1	H1
A2	B2	C2	D2	E2	F2	G2	H2
A3	B3	C3	D3	E3	F3	G3	H3
A4	B4	C4	D4	E4	F4	G4	H4
A5	B5	C5	D5	E5	F5	G5	H5
A6	B6	C6	D6	E6	F6	G6	H6

Getafe

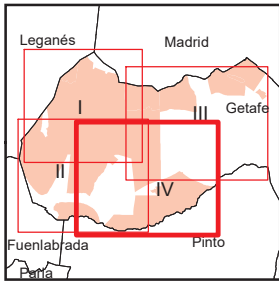
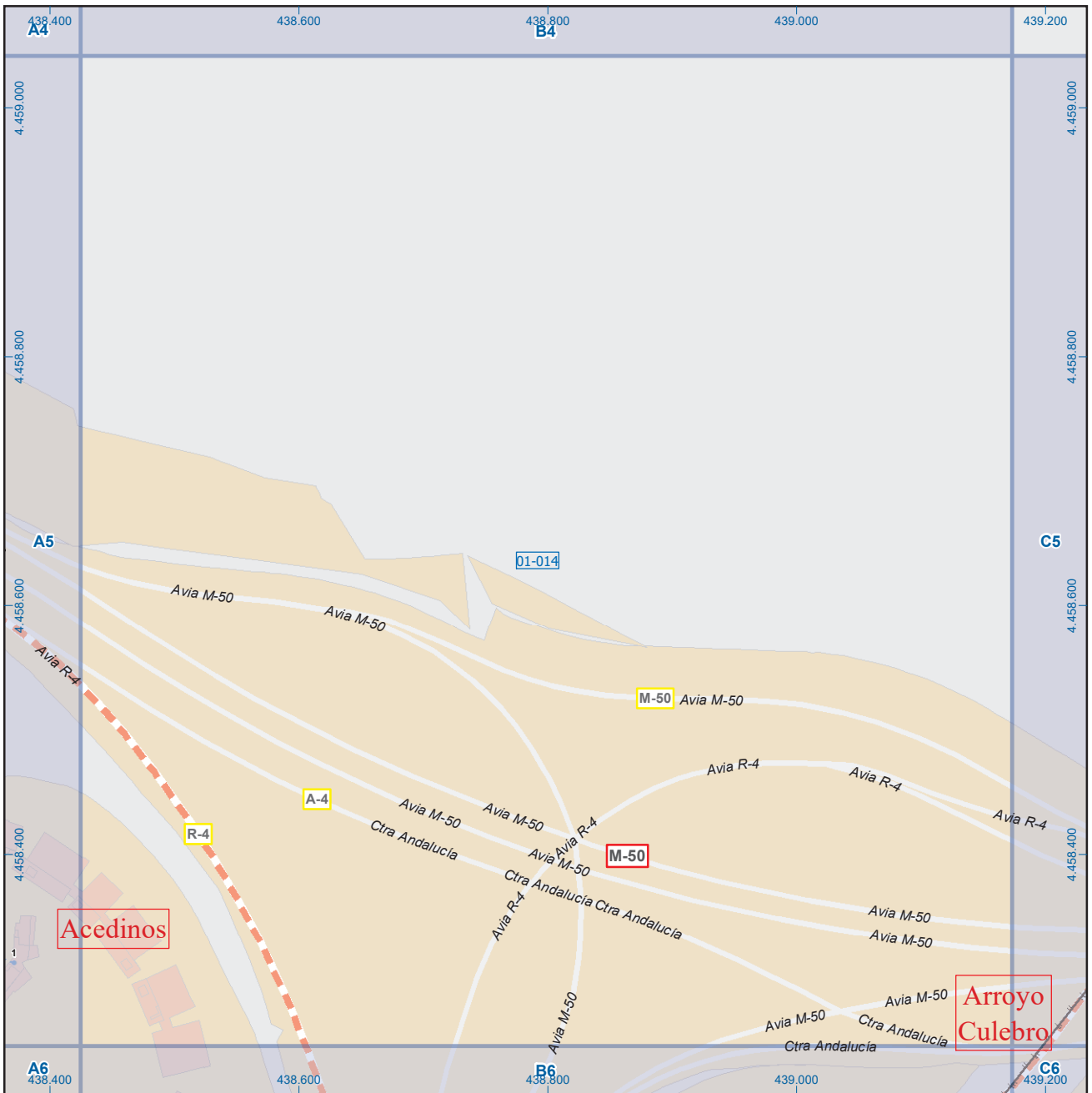
Leyenda

	Meco	perímetro y nombre de núcleo de población
	01-002	límite municipal; sección censal
	A-6	autopistas y autovías; carreteras principales
	M-604	carreteras secundarias; otras carreteras
		sanidad; ayuntamiento; estación cercanías
		línea de ferrocarril; línea de metro ligero
		boca de metro; estación metro ligero
	1	paseillos; número de portal
	Calle	calles; parroquias


 Dirección General de Economía
 CONSEJERÍA DE ECONOMÍA,
 HACIENDA Y EMPLEO


 ESCALA GRÁFICA

Mapa IV - A5



A1	B1	C1	D1	E1	F1	G1	H1
A2	B2	C2	D2	E2	F2	G2	H2
A3	B3	C3	D3	E3	F3	G3	H3
A4	B4	C4	D4	E4	F4	G4	H4
A5	B5	C5	D5	E5	F5	G5	H5
A6	B6	C6	D6	E6	F6	G6	H6

Getafe

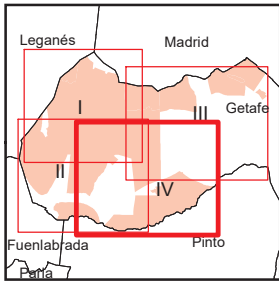
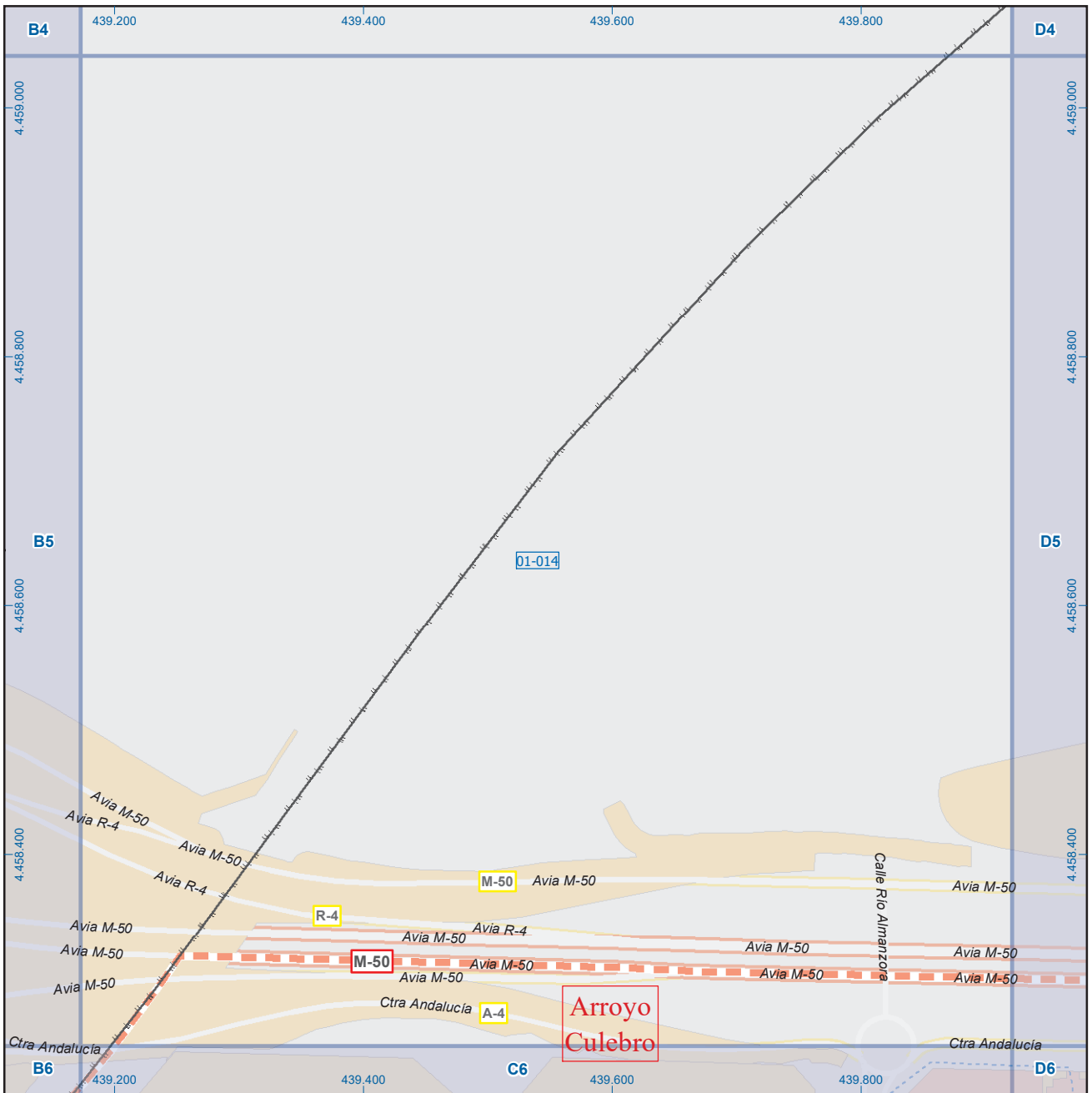
Leyenda

	Meco	perímetro y nombre de núcleo de población
	01-002	límite municipal; sección censal
	A-6	autopistas y autovías; carreteras principales
	M-604	carreteras secundarias; otras carreteras
		sanidad; ayuntamiento; estación cercanías
		línea de ferrocarril; línea de metro ligero
		boca de metro; estación metro ligero
	1	paseillos; número de portal
	Calle	calles; parroquias

Dirección General de Economía
 CONSEJERÍA DE ECONOMÍA,
 HACIENDA Y EMPLEO

ESCALA GRÁFICA

Mapa IV - B5



A1	B1	C1	D1	E1	F1	G1	H1
A2	B2	C2	D2	E2	F2	G2	H2
A3	B3	C3	D3	E3	F3	G3	H3
A4	B4	C4	D4	E4	F4	G4	H4
A5	B5	C5	D5	E5	F5	G5	H5
A6	B6	C6	D6	E6	F6	G6	H6

Getafe

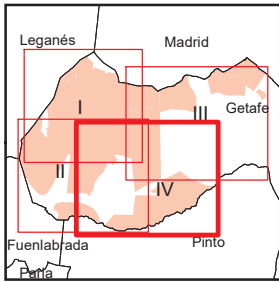
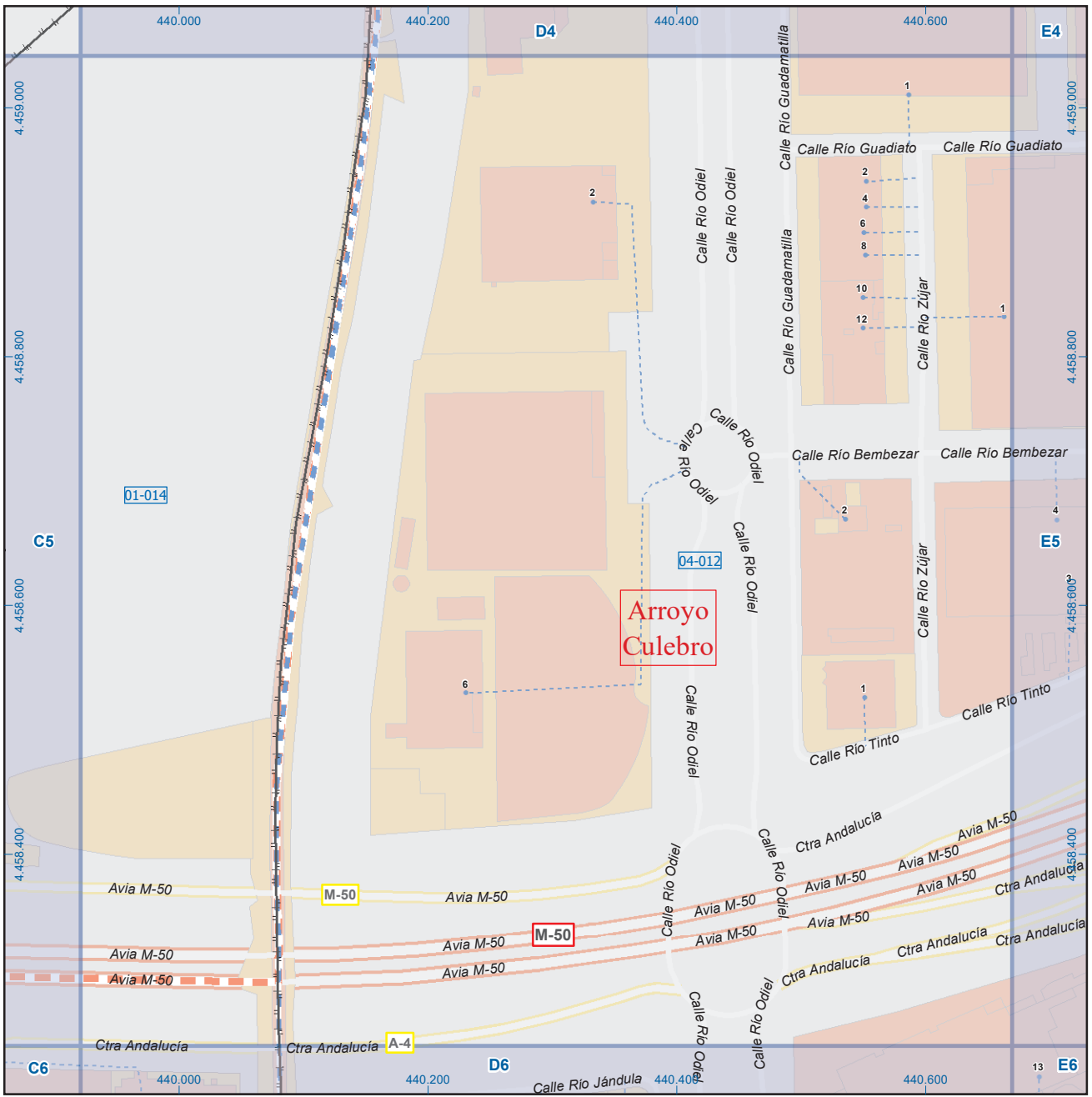
Leyenda

	Meco	perímetro y nombre de núcleo de población
	01-002	límite municipal; sección censal
	M-608	autopistas y autovías; carreteras principales
	M-604	carreteras secundarias; otras carreteras
		sanidad; ayuntamiento; estación cercanías
		línea de ferrocarril; línea de metro ligero
		boca de metro; estación metro ligero
	1	paseillos; número de portal
	Calle	calles; parroquias

Dirección General de Economía
CONSEJERÍA DE ECONOMÍA,
HACIENDA Y EMPLEO

0 30 60 m
ESCALA GRÁFICA

Mapa IV - C5



A1	B1	C1	D1	E1	F1	G1	H1
A2	B2	C2	D2	E2	F2	G2	H2
A3	B3	C3	D3	E3	F3	G3	H3
A4	B4	C4	D4	E4	F4	G4	H4
A5	B5	C5	D5	E5	F5	G5	H5
A6	B6	C6	D6	E6	F6	G6	H6

Getafe

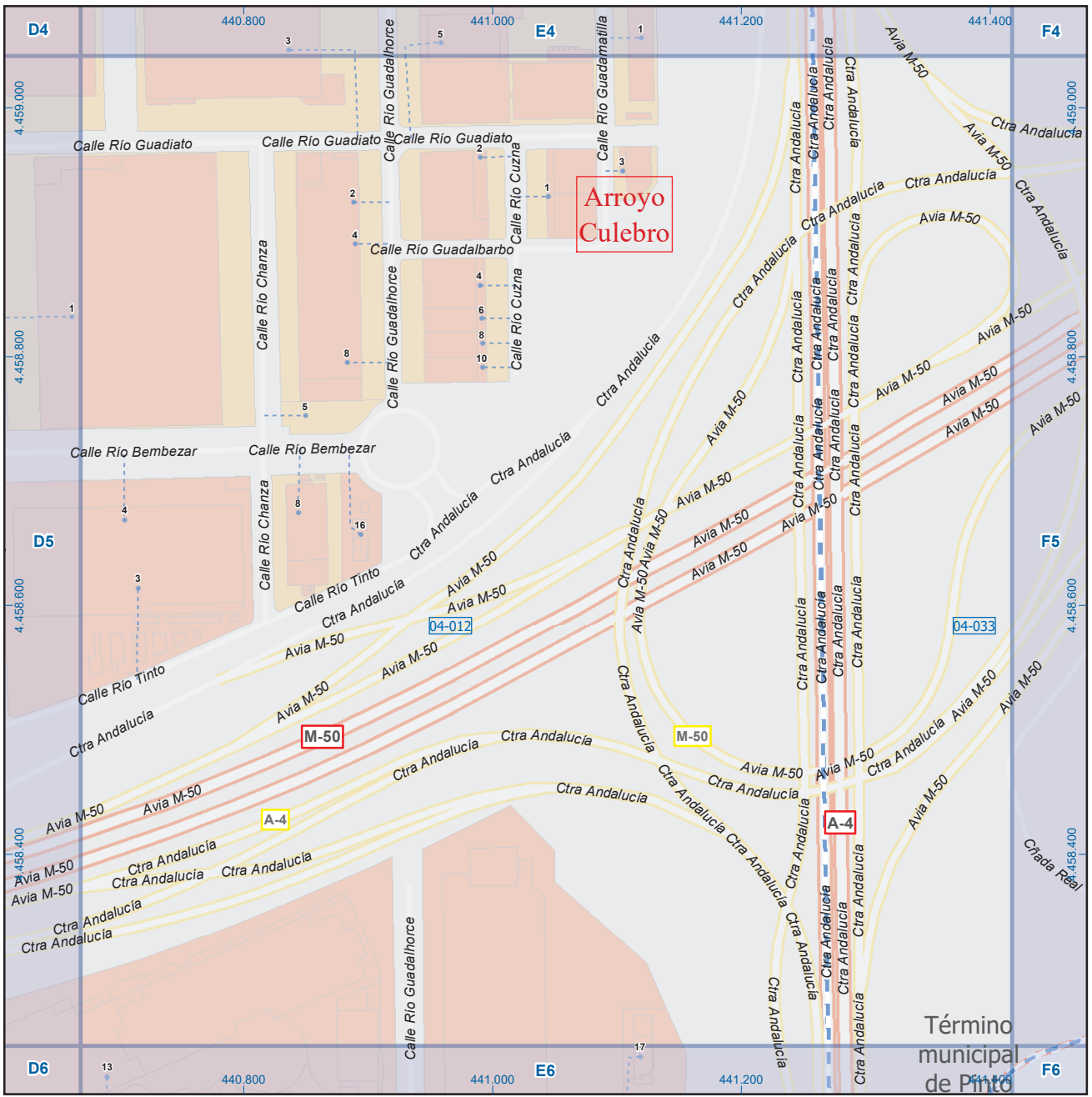
Leyenda

	Meco	perímetro y nombre de núcleo de población
	01-002	límite municipal; sección censal
	M-608	autopistas y autovías; carreteras principales
	M-618	carreteras secundarias; otras carreteras
		sanidad; ayuntamiento; estación cercanías
		línea de ferrocarril; línea de metro ligero
		boca de metro; estación metro ligero
	1	paseillos; número de portal
	Calle	calles; parroquias

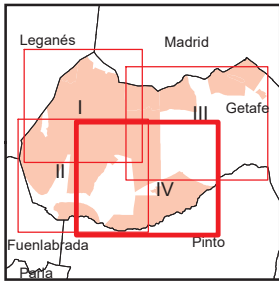

 Dirección General de Economía
 CONSEJERÍA DE ECONOMÍA,
 HACIENDA Y EMPLEO

0 30 60 m
 ESCALA GRÁFICA

Mapa IV - D5



Término municipal de Pinto



A1	B1	C1	D1	E1	F1	G1	H1
A2	B2	C2	D2	E2	F2	G2	H2
A3	B3	C3	D3	E3	F3	G3	H3
A4	B4	C4	D4	E4	F4	G4	H4
A5	B5	C5	D5	E5	F5	G5	H5
A6	B6	C6	D6	E6	F6	G6	H6

Getafe

Leyenda

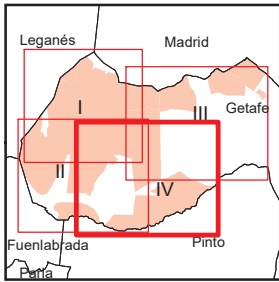
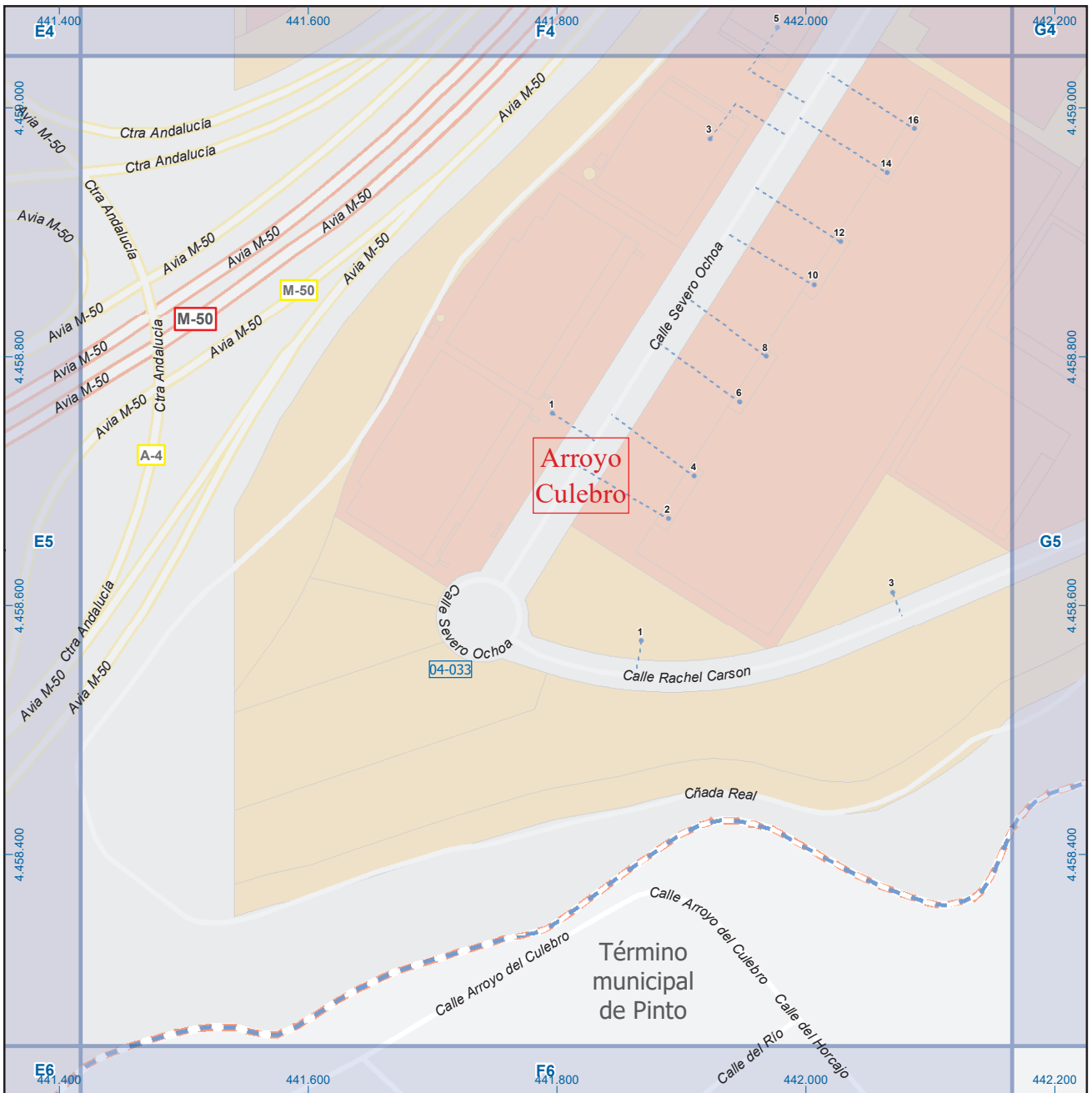
	Meco	perímetro y nombre de núcleo de población
	01-002	límite municipal; sección censal
	A-6	autopistas y autovías; carreteras principales
	M-604	carreteras secundarias; otras carreteras
		sanidad; ayuntamiento; estación cercanías
		línea de ferrocarril; línea de metro ligero
		boca de metro; estación metro ligero
	1	paseillos; número de portal
	Calle	calles; parroquias



Dirección General de Economía
CONSEJERÍA DE ECONOMÍA,
HACIENDA Y EMPLEO



Mapa IV - E5



A1	B1	C1	D1	E1	F1	G1	H1
A2	B2	C2	D2	E2	F2	G2	H2
A3	B3	C3	D3	E3	F3	G3	H3
A4	B4	C4	D4	E4	F4	G4	H4
A5	B5	C5	D5	E5	F5	G5	H5
A6	B6	C6	D6	E6	F6	G6	H6

Getafe

Leyenda

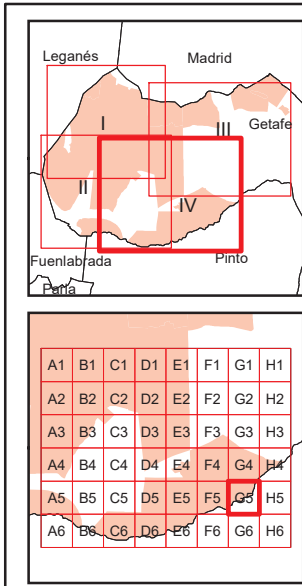
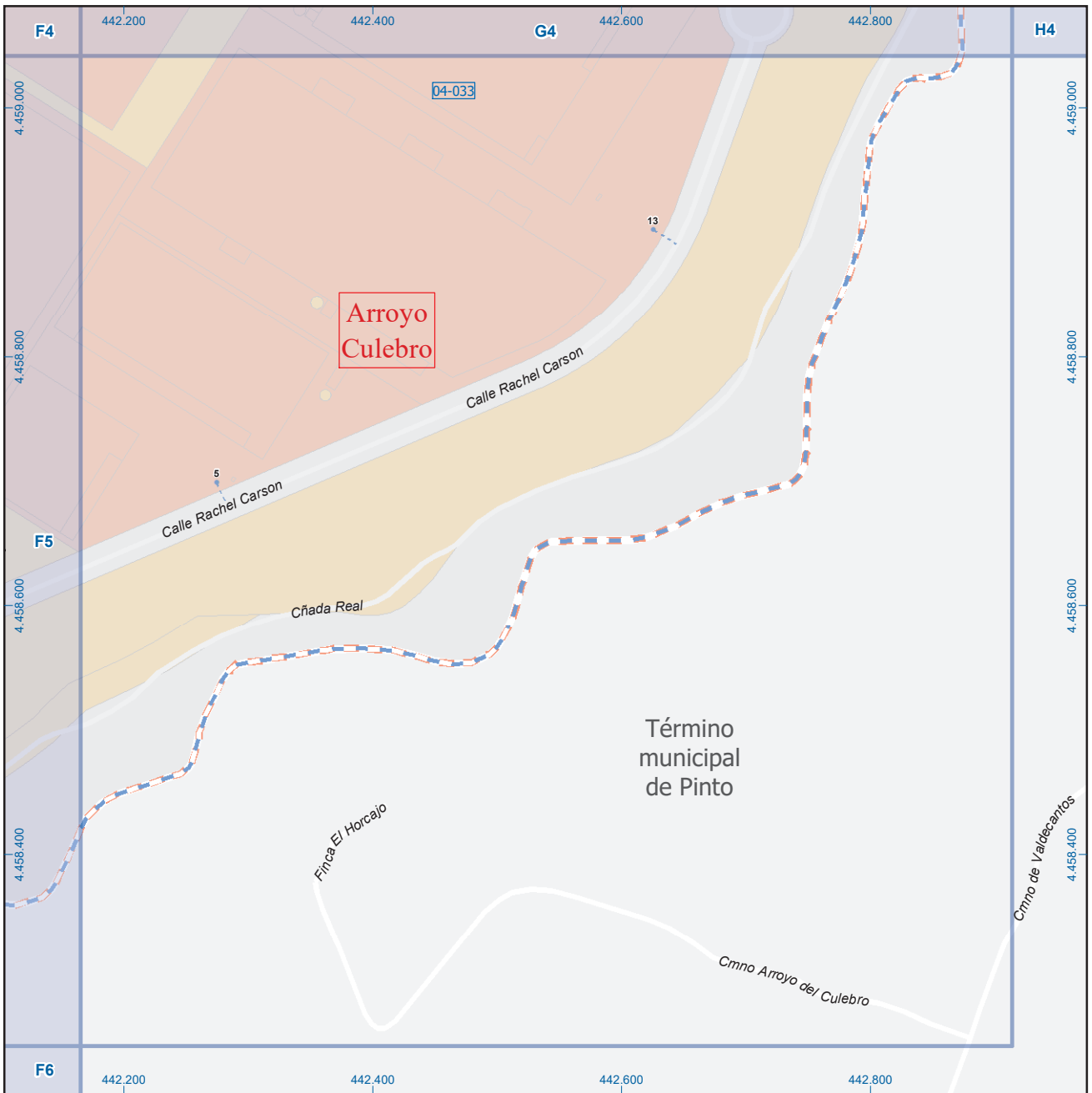
- Meco: perímetro y nombre de núcleo de población
- 01-002: límite municipal; sección censal
- A-6: autopistas y autovías; carreteras principales
- M-604: carreteras secundarias; otras carreteras
- +: sanidad; ayuntamiento; estación cercanías
- M: línea de ferrocarril; línea de metro ligero
- M-L: boca de metro; estación metro ligero
- 1: paseillos; número de portal
- Calle: calles; parroquias



Dirección General de Economía
CONSEJERÍA DE ECONOMÍA,
HACIENDA Y EMPLEO



Mapa IV - F5



Getafe

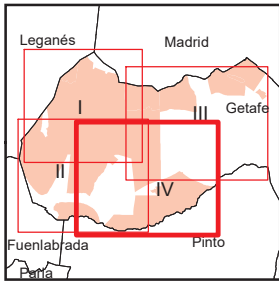
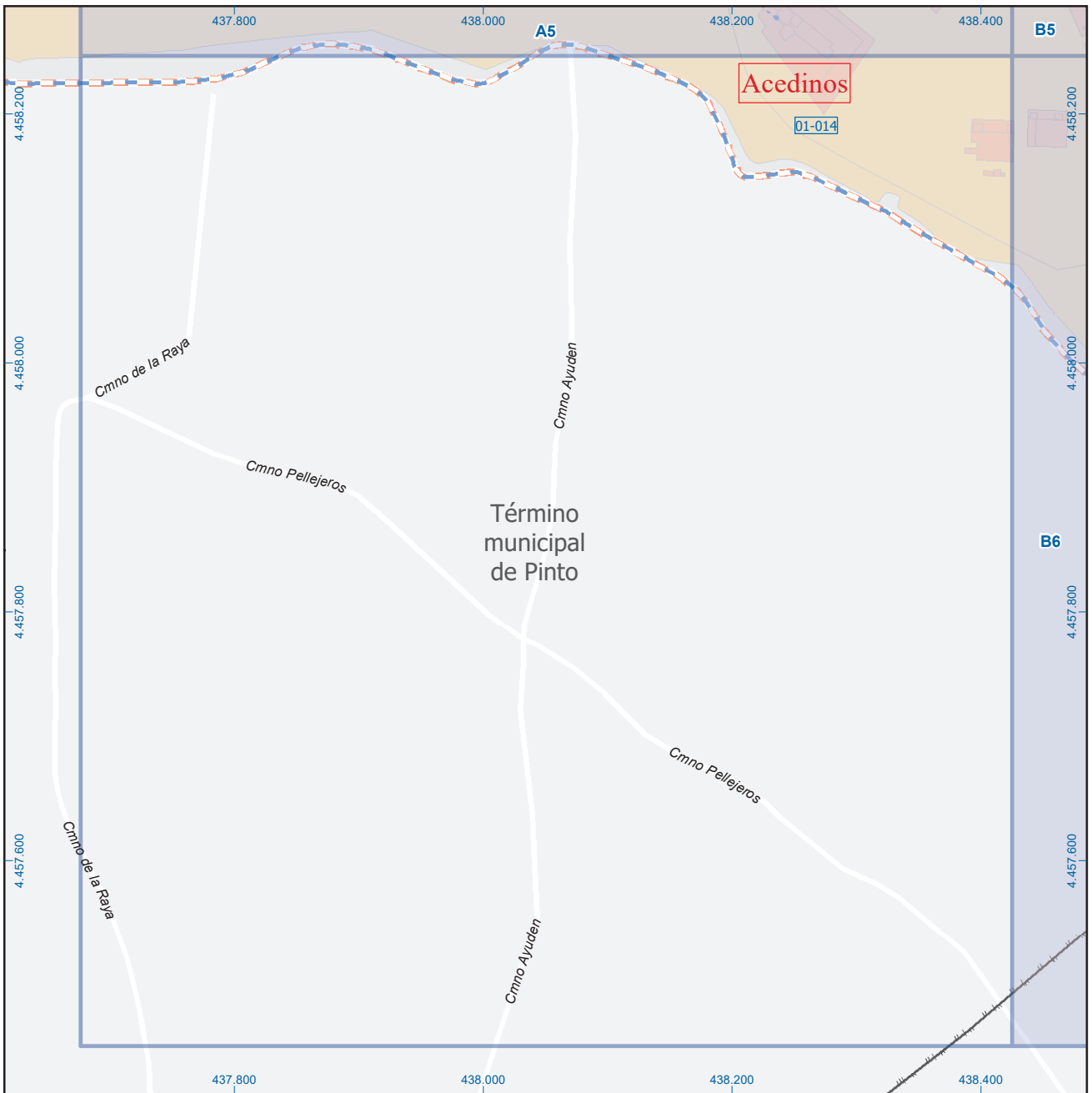
Leyenda

- Meco: perímetro y nombre de núcleo de población
- 04-033: límite municipal; sección censal
- A-6: autopistas y autovías; carreteras principales
- M-608: carreteras secundarias; otras carreteras
- M-604: carreteras secundarias; otras carreteras
- M-618: carreteras secundarias; otras carreteras
- +: sanidad; ayuntamiento; estación cercanías
- +: sanidad; ayuntamiento; estación cercanías
- M: línea de ferrocarril; línea de metro ligero
- M: boca de metro; estación metro ligero
- 1: paseillos; número de portal
- Calle: calles; parroquias


 Dirección General de Economía
 CONSEJERÍA DE ECONOMÍA,
 HACIENDA Y EMPLEO


 ESCALA GRÁFICA

Mapa IV - G5



A1	B1	C1	D1	E1	F1	G1	H1
A2	B2	C2	D2	E2	F2	G2	H2
A3	B3	C3	D3	E3	F3	G3	H3
A4	B4	C4	D4	E4	F4	G4	H4
A5	B5	C5	D5	E5	F5	G5	H5
A6	B6	C6	D6	E6	F6	G6	H6

Getafe

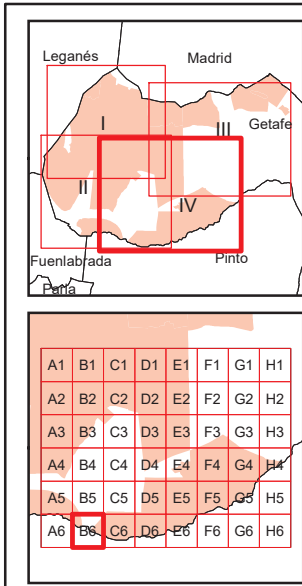
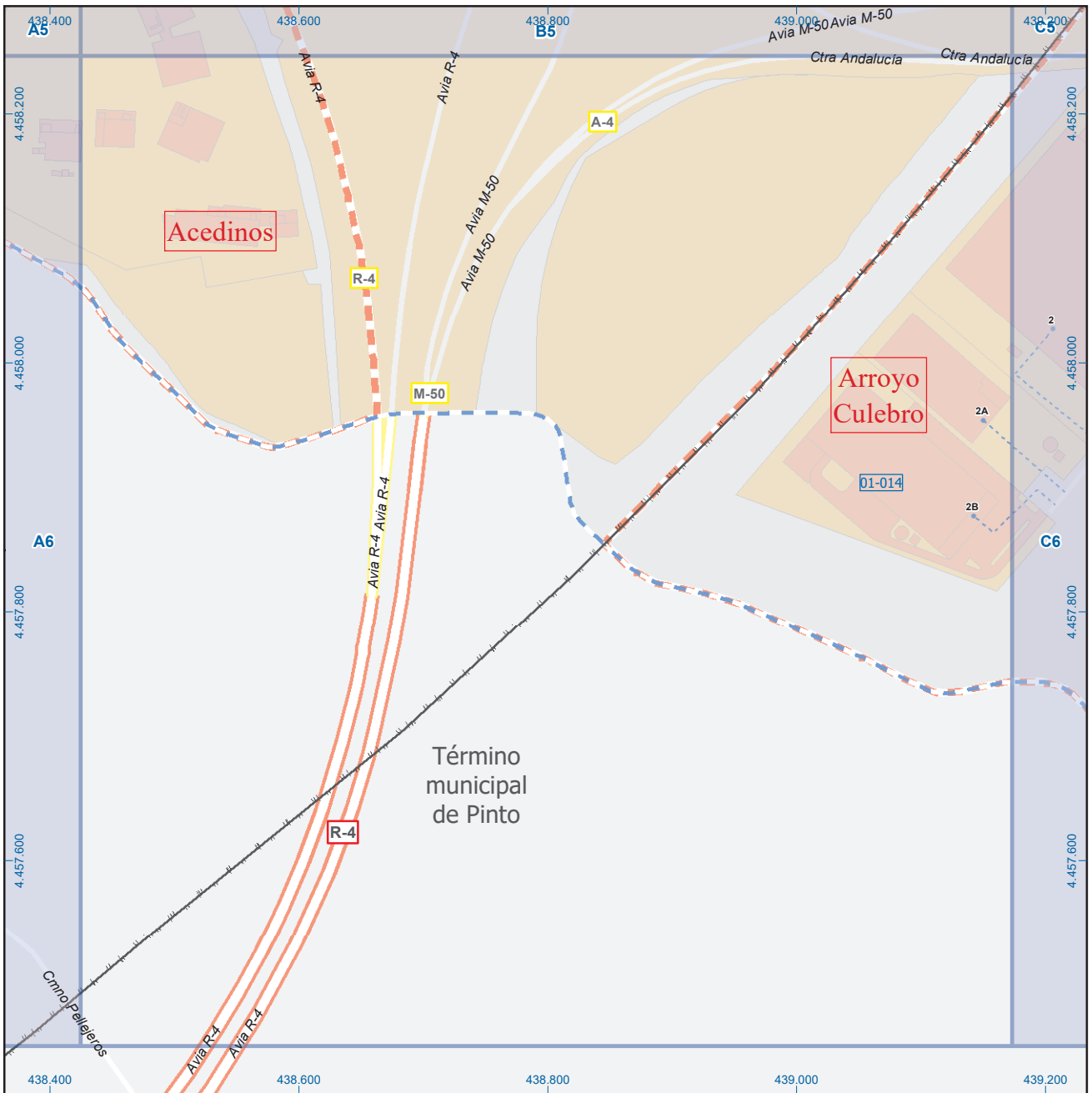
Leyenda

- Meco: perímetro y nombre de núcleo de población
- 01-002: límite municipal; sección censal
- A-6: autopistas y autovías; carreteras principales
- M-604: carreteras secundarias; otras carreteras
- +: sanidad; ayuntamiento; estación cercanías
- +: línea de ferrocarril; línea de metro ligero
- M: boca de metro; estación metro ligero
- 1: paseillos; número de portal
- Calle: calles; parroquias


 Dirección General de Economía
 CONSEJERÍA DE ECONOMÍA,
 HACIENDA Y EMPLEO



Mapa IV - A6



Getafe

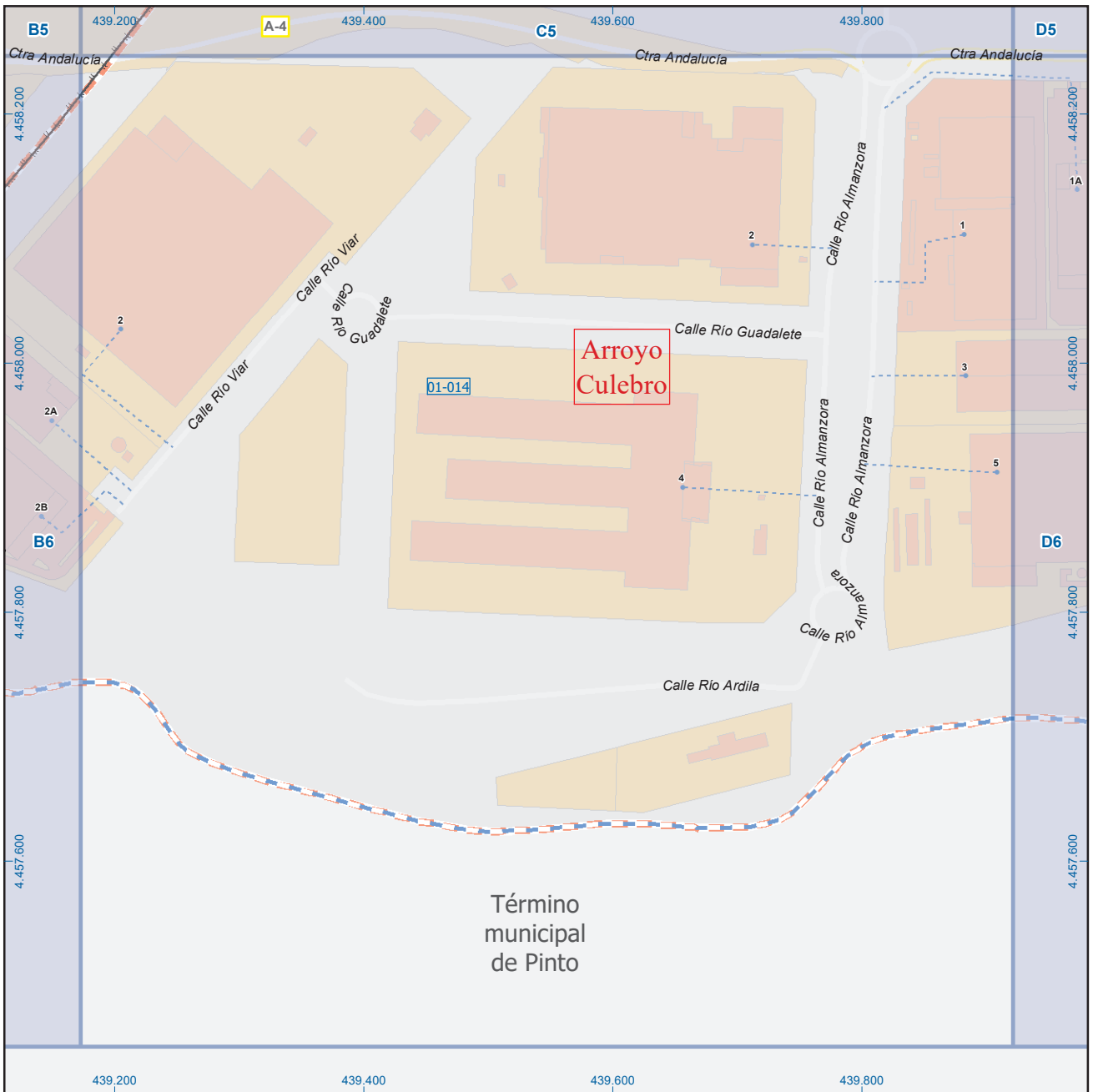
Leyenda

- Meco: perímetro y nombre de núcleo de población
- 01-002: límite municipal; sección censal
- A-6: autopistas y autovías; carreteras principales
- M-604: carreteras secundarias; otras carreteras
- +: sanidad; ayuntamiento; estación cercanías
- R: línea de ferrocarril; línea de metro ligero
- M: boca de metro; estación metro ligero
- 1: paseillos; número de portal
- Calle: calles; parroquias


 Dirección General de Economía
 CONSEJERÍA DE ECONOMÍA,
 HACIENDA Y EMPLEO


 ESCALA GRÁFICA

Mapa IV - B6



A1	B1	C1	D1	E1	F1	G1	H1
A2	B2	C2	D2	E2	F2	G2	H2
A3	B3	C3	D3	E3	F3	G3	H3
A4	B4	C4	D4	E4	F4	G4	H4
A5	B5	C5	D5	E5	F5	G5	H5
A6	B6	C6	D6	E6	F6	G6	H6

Getafe

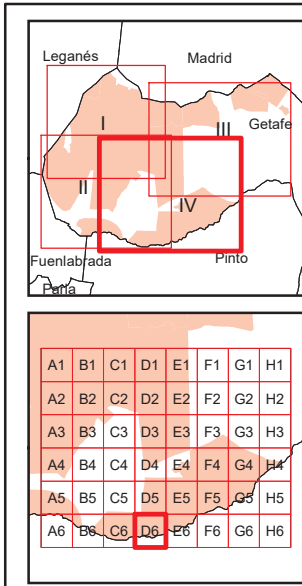
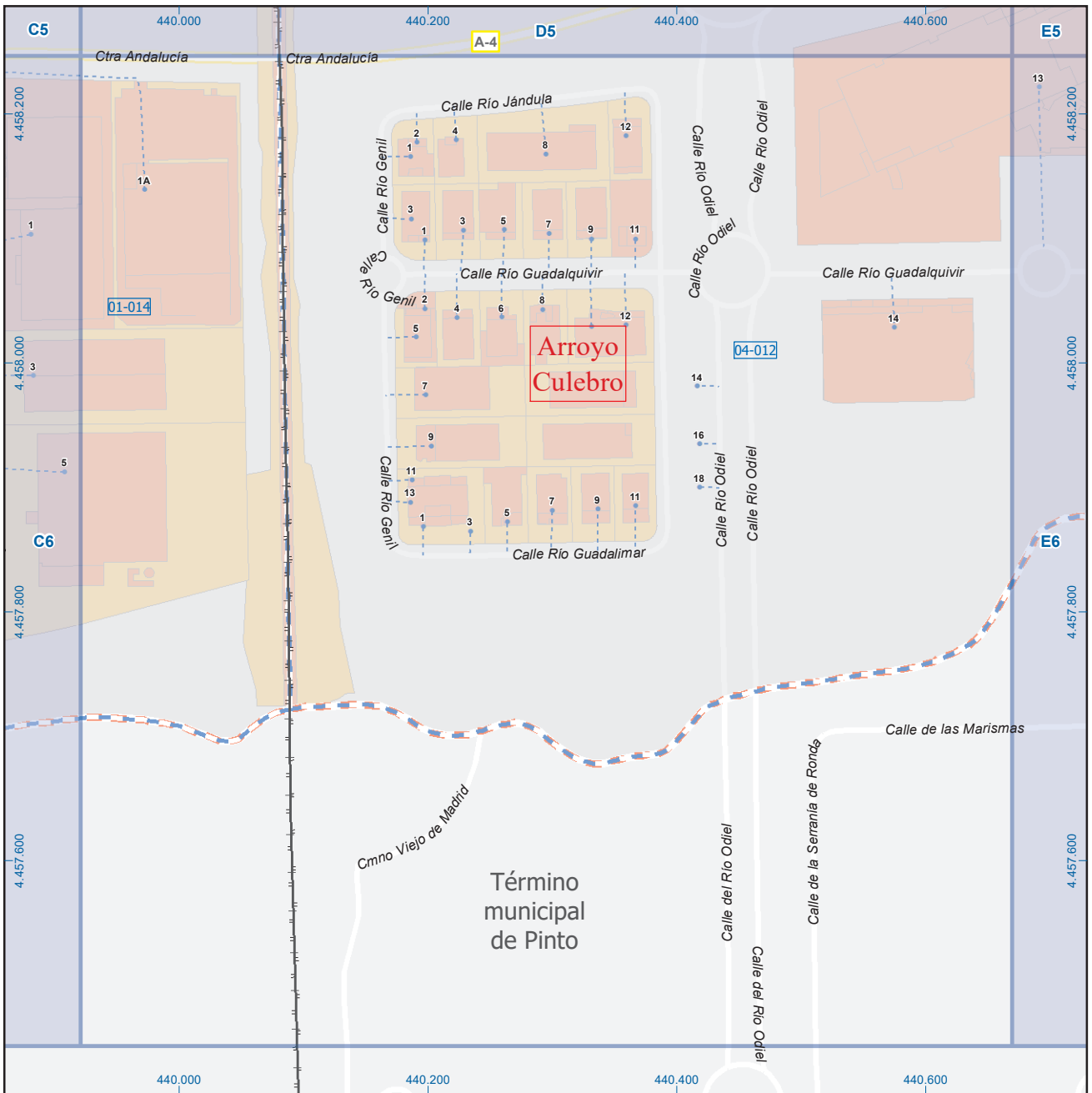
Leyenda

	Meco	perímetro y nombre de núcleo de población
	01-002	límite municipal; sección censal
	A-6	autopistas y autovías; carreteras principales
	M-604	carreteras secundarias; otras carreteras
		sanidad; ayuntamiento; estación cercanías
		línea de ferrocarril; línea de metro ligero
	ML	boca de metro; estación metro ligero
	1	paseillos; número de portal
	Calle	calles; parroquias

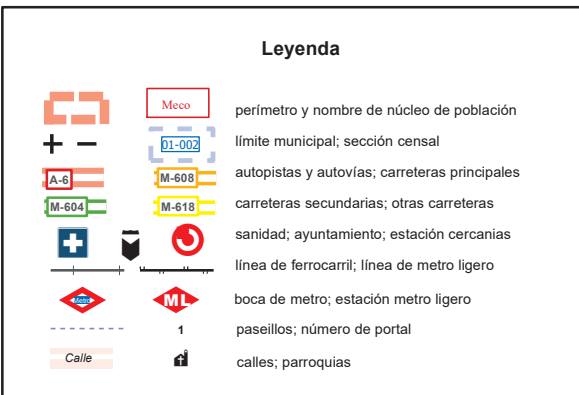
ESCALA GRÁFICA

Dirección General de Economía
 CONSEJERÍA DE ECONOMÍA,
 HACIENDA Y EMPLEO

Mapa IV - C6



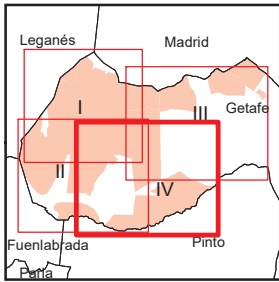
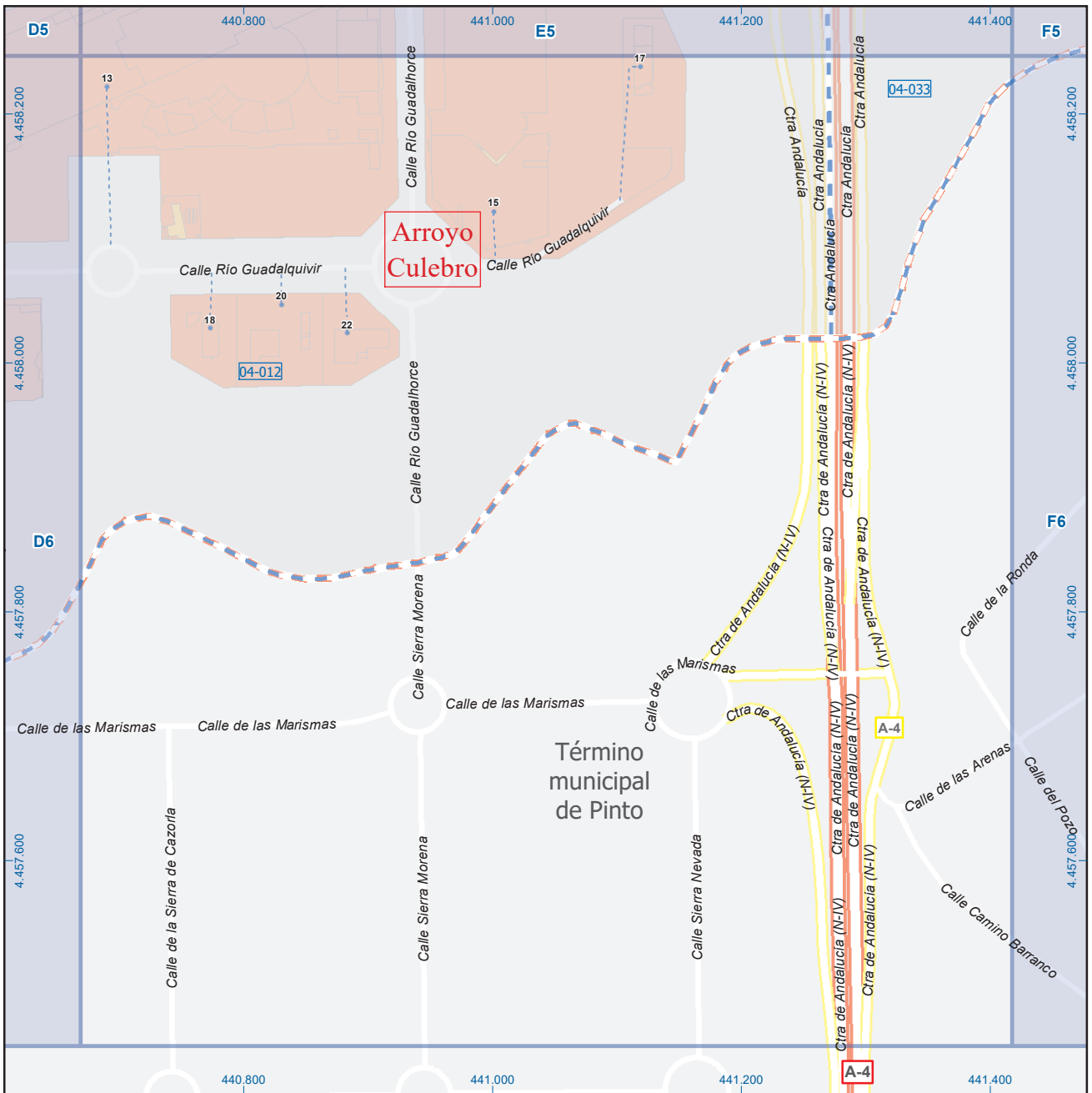
Getafe




 Dirección General de Economía
 CONSEJERÍA DE ECONOMÍA,
 HACIENDA Y EMPLEO



Mapa IV - D6



A1	B1	C1	D1	E1	F1	G1	H1
A2	B2	C2	D2	E2	F2	G2	H2
A3	B3	C3	D3	E3	F3	G3	H3
A4	B4	C4	D4	E4	F4	G4	H4
A5	B5	C5	D5	E5	F5	G5	H5
A6	B6	C6	D6	E6	F6	G6	H6

Getafe

Leyenda

	Meco	perímetro y nombre de núcleo de población
	01-002	límite municipal; sección censal
	A-6	autopistas y autovías; carreteras principales
	M-604	carreteras secundarias; otras carreteras
		sanidad; ayuntamiento; estación cercanías
		línea de ferrocarril; línea de metro ligero
		boca de metro; estación metro ligero
	1	paseillos; número de portal
	Calle	calles; parroquias



Dirección General de Economía
CONSEJERÍA DE ECONOMÍA,
HACIENDA Y EMPLEO



Mapa IV - E6



Getafe

A1	B1	C1	D1	E1	F1	G1	H1
A2	B2	C2	D2	E2	F2	G2	H2
A3	B3	C3	D3	E3	F3	G3	H3
A4	B4	C4	D4	E4	F4	G4	H4
A5	B5	C5	D5	E5	F5	G5	H5
A6	B6	C6	D6	E6	F6	G6	H6

Leyenda

	Meco	perímetro y nombre de núcleo de población
	01-002	límite municipal; sección censal
	A-6	autopistas y autovías; carreteras principales
	M-604	carreteras secundarias; otras carreteras
		sanidad; ayuntamiento; estación cercanías
		línea de ferrocarril; línea de metro ligero
	ML	boca de metro; estación metro ligero
	1	paseillos; número de portal
	Calle	calles; parroquias

Dirección General de Economía
CONSEJERÍA DE ECONOMÍA,
HACIENDA Y EMPLEO

ESCALA GRÁFICA

Mapa IV - F6