



# PLANO CALLE

Madrid

Carabanchel

Usera

## Leganés

Alcorcón

Villaverde

Leganés

Getafe

Fuenlabrada



Dirección General de Economía  
CONSEJERÍA DE ECONOMÍA,  
HACIENDA Y EMPLEO

Humanes de Madrid

# 2024

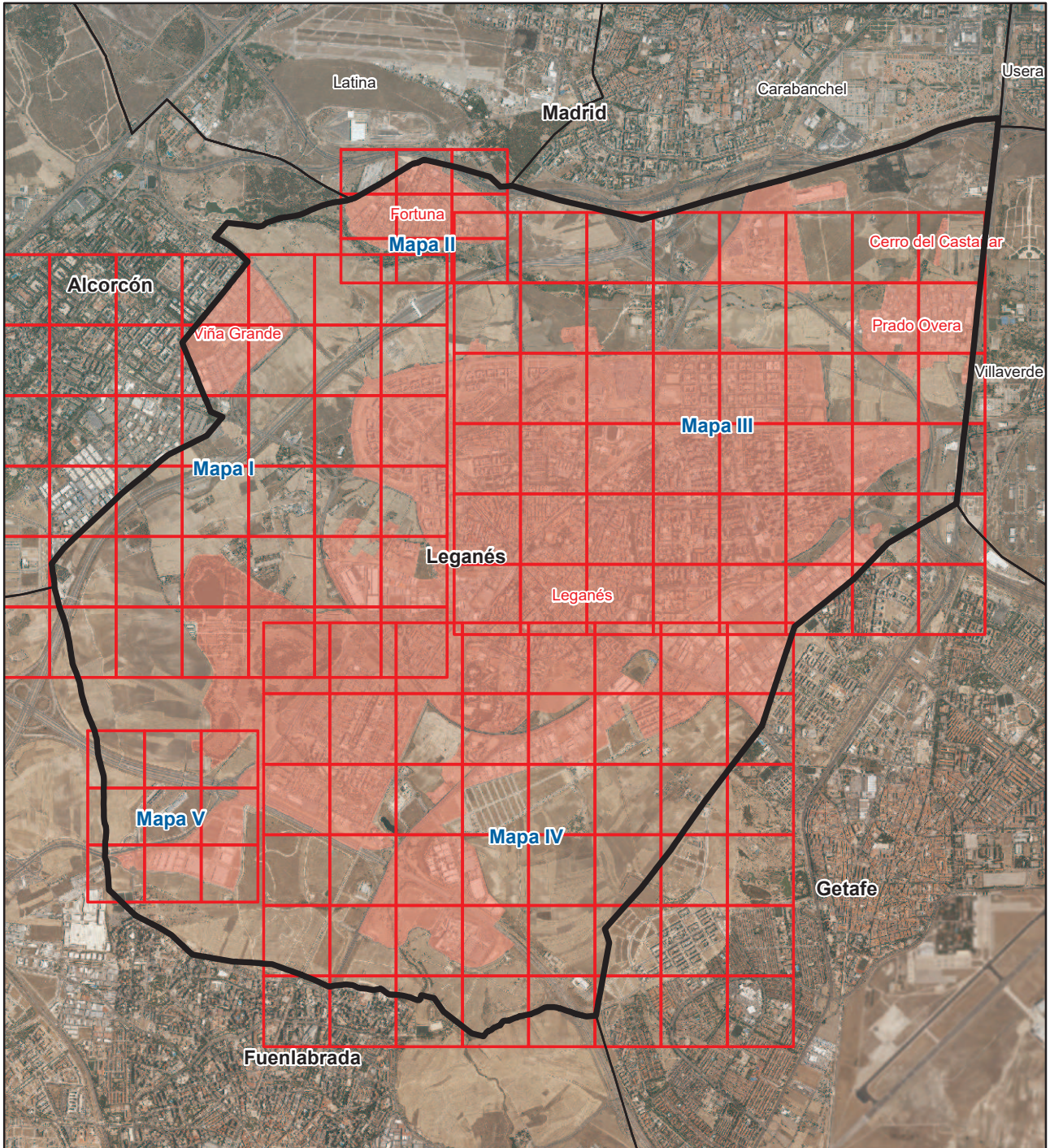
Pinto





# ESQUEMA DE DISTRIBUCIÓN DEL CALLEJERO POR PLANOS

## Leganés





| Literal de Vía                      | Numeración |       | Mapa | Hojas |
|-------------------------------------|------------|-------|------|-------|
|                                     | Desde      | Hasta |      |       |
| Ctra A 42 (Madrid-Toledo)           |            |       | III  | H3    |
| Ctra A 42 (Madrid-Toledo)           |            |       | III  | H2    |
| Ctra A 42 (Madrid-Toledo)           | 1          | 25    | III  | H2    |
| Calle Abedul                        | 1          | 93    | III  | A4    |
| Calle Abedul                        | 2          | 110   | III  | A4    |
| Calle Abeto                         | 2          | 8     | III  | A3    |
| Calle Abeto                         | 3          | 5     | III  | A3    |
| Calle Acacia                        |            |       | III  | A4    |
| Calle Acacia                        | 7          | 9     | III  | A4    |
| Calle Acacia                        | 12         | 12    | III  | A4    |
| Calle Acacia                        | 13         | 13    | III  | A4    |
| Calle Acacia                        | 17         | 17    | III  | A4    |
| Cmno Acedinos                       | 1          | 1     | IV   | E3    |
| Calle Adolfo Marsillach             |            |       | III  | C4    |
| Calle Adolfo Marsillach             | 3          | 9     | III  | C4    |
| Calle Águila                        | 1          | 11    | III  | A6    |
| Calle Águila                        | 2          | 26    | III  | A6    |
| Calle Agustinos                     |            |       | IV   | D2    |
| Calle Agustinos                     | 1          | 1     | IV   | D2    |
| Calle Agustinos                     | 2          | 16    | IV   | D2    |
| Calle Álamo                         |            |       | III  | A4    |
| Calle Álamo                         | 1          | 3     | III  | A4    |
| Calle Álamo                         | 4          | 6     | III  | A4    |
| Calle Álamo                         | 10         | 14    | III  | A4    |
| Calle Álamo                         | 18         | 66    | III  | A4    |
| Calle Álava                         |            |       | III  | A1    |
| Calle Álava                         |            |       | II   | C2    |
| Calle Álava                         | 4          | 8     | II   | C2    |
| Calle Álava                         | 6          | 8     | III  | A1    |
| Calle del Alc Vicente de la Barrera | 1          | 3     | IV   | B3    |
| Calle del Alc Vicente de la Barrera | 2          | 6     | IV   | B3    |
| Calle del Alc. Fco. Moreno Menéndez |            |       | IV   | B2    |
| Calle del Alc. Fco. Moreno Menéndez |            |       | IV   | B3    |
| Calle del Alc. Fco. Moreno Menéndez |            |       | IV   | C2    |
| Calle del Alc. Fco. Moreno Menéndez | 1          | 3     | IV   | C2    |
| Calle del Alc. Fco. Moreno Menéndez | 5          | 7     | IV   | B2    |
| Calle del Alc. Fco. Moreno Menéndez | 9          | 9     | IV   | B3    |
| Calle Alc. José Fdez. Cuervo        |            |       | IV   | A3    |
| Calle Alc. José Fdez. Cuervo        |            |       | IV   | B3    |
| Calle Alc. José Fdez. Cuervo        | 1          | 3     | IV   | B3    |
| Calle Alc. José Fdez. Cuervo        | 5          | 5     | IV   | A3    |
| Plaza del Alc. José Manuel Matheo   | 1          | 2     | IV   | B2    |



| Literal de Vía                      | Numeración |       | Mapa | Hojas |
|-------------------------------------|------------|-------|------|-------|
|                                     | Desde      | Hasta |      |       |
| Plaza del Alc. José Manuel Matheo   | 11         | 11    | IV   | B2    |
| Calle del Alc. Juan Durán y Pelayo  | 1          | 3     | IV   | A3    |
| Calle del Alc. Manuel Gómez         | 4          | 6     | IV   | B3    |
| Calle del Alc. Manuel Gómez         | 23         | 29    | IV   | B3    |
| Calle del Alc. Pablo Durán y Pérez  |            |       | I    | G6    |
| Calle del Alc. Pablo Durán y Pérez  |            |       | IV   | A2    |
| Calle del Alc. Pablo Durán y Pérez  |            |       | IV   | B1    |
| Calle del Alc. Pablo Durán y Pérez  | 1          | 3     | IV   | B1    |
| Calle del Alc. Pablo Durán y Pérez  | 1          | 3     | I    | G6    |
| Calle del Alc. Pablo Durán y Pérez  | 4          | 4     | IV   | A2    |
| Calle del Alc. Pablo Durán y Pérez  | 23         | 25    | IV   | A2    |
| Calle del Alc. Pablo Montero y Mont | 1          | 1     | IV   | B3    |
| Calle de Alcalá de Henares          |            |       | IV   | B1    |
| Calle de Alcalá de Henares          | 1          | 1     | IV   | B1    |
| Calle de Alcalá de Henares          | 6          | 8     | IV   | B1    |
| Calle del Alcalde Alfredo de Castro |            |       | IV   | A2    |
| Calle del Alcalde Alfredo de Castro | 21         | 35    | IV   | A2    |
| Calle del Alcalde Alfredo de Castro | 24         | 28    | IV   | A2    |
| Calle del Alcalde José María Durán  |            |       | IV   | B1    |
| Calle del Alcalde José María Durán  |            |       | IV   | B2    |
| Calle del Alcalde José María Durán  |            |       | I    | G6    |
| Calle del Alcalde José María Durán  | 1          | 1     | I    | G6    |
| Calle del Alcalde José María Durán  | 1          | 1     | IV   | B1    |
| Calle del Alcalde José María Durán  | 2          | 2     | IV   | B2    |
| Calle del Alcalde José María Durán  | 9          | 29    | IV   | B2    |
| Calle Alcalde Pedro Glez. Glez.     | 7          | 23    | IV   | B2    |
| Calle Alcalde Pedro Glez. Glez.     | 8          | 26    | IV   | B2    |
| Calle del Alcalde Saturnino Yerro   |            |       | IV   | B2    |
| Calle del Alcalde Saturnino Yerro   | 10         | 12    | IV   | B2    |
| Calle del Alcalde Saturnino Yerro   | 12         | 34    | IV   | B2    |
| Calle del Alcalde Saturnino Yerro   | 25         | 25    | IV   | B3    |
| Calle del Alcalde Saturnino Yerro   | 29         | 31    | IV   | B3    |
| Calle del Alcalde Saturnino Yerro   | 40         | 46    | IV   | B3    |
| Calle Alcarria                      |            |       | III  | C5    |
| Calle Alcarria                      |            |       | III  | D6    |
| Calle Alcarria                      | 2          | 60    | III  | C5    |
| Calle Alcarria                      | 3          | 11    | III  | C5    |
| Calle Alcarria                      | 15         | 25    | III  | D6    |
| Calle Alcarria                      | 74         | 94    | III  | D6    |
| Calle Alcarria                      | 94         | 98    | III  | D6    |
| Calle Alcobendas                    |            |       | IV   | B3    |
| Calle Alcobendas                    | 1          | 7     | IV   | A2    |
| Calle Alcobendas                    | 2          | 6     | IV   | A2    |
| Calle Alcobendas                    | 12         | 16    | IV   | B2    |
| Calle Alcobendas                    | 17         | 19    | IV   | B2    |



| Literal de Vía      | Numeración |       | Mapa | Hojas |
|---------------------|------------|-------|------|-------|
|                     | Desde      | Hasta |      |       |
| Calle Alcobendas    | 20         | 24    | IV   | B3    |
| Calle Alcobendas    | 23         | 27    | IV   | B3    |
| Ctra de Alcorcón    |            |       | I    | F1    |
| Ctra de Alcorcón    | 7          | 8     | I    | F1    |
| Calle Alcudia       | 4          | 10    | III  | E5    |
| Calle Alegría       | 2          | 30    | IV   | D2    |
| Avda Alemania       |            |       | III  | F5    |
| Avda Alemania       |            |       | III  | E5    |
| Avda Alemania       | 1          | 1     | III  | E5    |
| Avda Alemania       | 1          | 11    | III  | F5    |
| Avda Alemania       | 2          | 6     | III  | E5    |
| Avda Alemania       | 6          | 6     | III  | E5    |
| Avda Alemania       | 12         | 18    | III  | F5    |
| Avda Alemania       | 19         | 47    | III  | F5    |
| Calle de Algete     | 1          | 39    | IV   | A3    |
| Calle de Algete     | 2          | 38    | IV   | A3    |
| Calle Alhelí        | 1          | 5     | III  | C6    |
| Calle Alhelí        | 2          | 8     | III  | C6    |
| Calle Aligustre     | 1          | 11    | III  | C6    |
| Calle Aligustre     | 2          | 4     | III  | C6    |
| Calle de Almería    | 1          | 1     | IV   | F2    |
| Calle de Almería    | 8          | 12    | IV   | F2    |
| Calle Almunia       |            |       | III  | D5    |
| Calle Almunia       | 1          | 5     | III  | D5    |
| Calle Almunia       | 2          | 2     | III  | D5    |
| Calle de Alpedrete  | 1          | 13    | IV   | B3    |
| Calle de Alpedrete  | 2          | 18    | IV   | B3    |
| Calle Alpujarras    |            |       | III  | E6    |
| Calle Alpujarras    |            |       | III  | E5    |
| Calle Alpujarras    |            |       | III  | D6    |
| Calle Alpujarras    | 1          | 5     | III  | D6    |
| Calle Alpujarras    | 2          | 28    | III  | D6    |
| Calle Alpujarras    | 13         | 15    | III  | E5    |
| Calle Alpujarras    | 17         | 19    | III  | E6    |
| Calle Alpujarras    | 21         | 45    | III  | E5    |
| Calle Alpujarras    | 38         | 48    | III  | E6    |
| Calle Alpujarras    | 48         | 48    | III  | E6    |
| Calle Alpujarras    | 52         | 66    | III  | E5    |
| Calle Alpujarras    | 64         | 64    | III  | E5    |
| Calle Alpujarras    | 68         | 78    | III  | E5    |
| Avda América Latina |            |       | III  | B4    |
| Avda América Latina | 2          | 2     | III  | B4    |
| Calle Ampurdán      |            |       | III  | C5    |
| Calle Ampurdán      |            |       | III  | D4    |
| Calle Ampurdán      | 1          | 11    | III  | D4    |



| Literal de Vía                 | Numeración |       | Mapa | Hojas |
|--------------------------------|------------|-------|------|-------|
|                                | Desde      | Hasta |      |       |
| Calle Ampurdán                 | 2          | 12    | III  | D4    |
| Calle Ampurdán                 | 16         | 16    | III  | D4    |
| Calle Ampurdán                 | 28         | 34    | III  | C5    |
| Calle Amsterdam                |            |       | III  | A3    |
| Calle Amsterdam                | 1          | 1     | III  | A3    |
| Calle Ana Frank                |            |       | III  | F3    |
| Calle Ana Frank                | 1          | 41    | III  | F3    |
| Calle Ana Frank                | 2          | 12    | III  | F3    |
| Calle Ana Frank                | 16         | 34    | III  | F3    |
| Calle Ana Frank                | 40         | 60    | III  | F3    |
| Calle Ana Frank                | 45         | 65    | III  | F3    |
| Calle Ancha                    | 1          | 31    | IV   | D2    |
| Calle Ancha                    | 2          | 30    | IV   | D2    |
| Trva Ancha                     | 1          | 5     | IV   | D2    |
| Trva Ancha                     | 2          | 8     | IV   | D2    |
| Calle Andalucía                | 2          | 4     | III  | A5    |
| Plaza Andalucía                | 1          | 5     | III  | B6    |
| Plaza Andalucía                | 6          | 7     | III  | B6    |
| Calle de Andrés de Ahumada     | 1          | 1     | IV   | B1    |
| Calle de Andrés de Ahumada     | 2          | 2     | IV   | B1    |
| Calle Andrómeda                |            |       | I    | H3    |
| Calle Andrómeda                | 4          | 36    | I    | H3    |
| Calle Andrómeda                | 42         | 54    | I    | H3    |
| Calle Andrómeda                | 70         | 110   | I    | H3    |
| Calle Ánimas                   | 1          | 3     | III  | B6    |
| Calle Ánimas                   | 2          | 6     | III  | B6    |
| Calle Anita Martínez           |            |       | III  | A3    |
| Calle Anita Martínez           | 3          | 3     | III  | A3    |
| Calle Anita Martínez           | 4          | 18    | III  | A3    |
| Calle Anita Martínez           | 7          | 9     | III  | A3    |
| Calle Antonio Cánovas del Ctlo | 1          | 143   | IV   | C1    |
| Calle Antonio Cánovas del Ctlo | 2          | 66    | IV   | C1    |
| Calle Antonio Cánovas del Ctlo | 6          | 66    | I    | H6    |
| Calle Antonio Cánovas del Ctlo | 19         | 143   | I    | H6    |
| Calle Antonio Gramsci          | 1          | 3     | IV   | C1    |
| Calle Antonio Gramsci          | 1          | 3     | I    | H6    |
| Calle Antonio Gramsci          | 2          | 18    | I    | H6    |
| Calle Antonio Machado          | 1          | 3     | III  | B6    |
| Calle Antonio Machado          | 2          | 10    | III  | B6    |
| Calle Aragón                   |            |       | I    | H5    |
| Calle Aragón                   |            |       | III  | A5    |
| Calle Aragón                   | 1          | 17    | III  | A5    |
| Calle Aragón                   | 2          | 22    | III  | A5    |
| Calle Aragón                   | 37         | 37    | I    | H5    |
| Calle de Aranjuez              |            |       | IV   | B2    |



| Literal de Vía           | Numeración |       | Mapa | Hojas |
|--------------------------|------------|-------|------|-------|
|                          | Desde      | Hasta |      |       |
| Calle de Aranjuez        | 8          | 8     | IV   | B2    |
| Calle de Aranjuez        | 15         | 95    | IV   | B2    |
| Calle Arce               |            |       | III  | A4    |
| Calle Arce               | 7          | 9     | III  | A4    |
| Calle Arce               | 8          | 8     | III  | A4    |
| Calle de Arganda del Rey | 21         | 39    | IV   | C2    |
| Calle de Arganda del Rey | 22         | 42    | IV   | C2    |
| Calle Argentina          |            |       | III  | B4    |
| Calle Argentina          | 1          | 15    | III  | B4    |
| Calle Argentina          | 2          | 14    | III  | B4    |
| Calle Argentina          | 20         | 22    | III  | B3    |
| Calle Argentina          | 23         | 25    | III  | B3    |
| Calle Arquitectura       | 8          | 8     | III  | C4    |
| Calle Arroyo del Soto    |            |       | IV   | C4    |
| Calle Arroyo del Soto    | 3          | 17    | IV   | C4    |
| Calle Arroyo Naranjo     | 1          | 67    | I    | H3    |
| Calle Arroyo Naranjo     | 2          | 78    | I    | H3    |
| Calle de Arroyomolinos   | 1          | 19    | IV   | B3    |
| Calle de Arroyomolinos   | 2          | 20    | IV   | B3    |
| Calle Ártico             | 2          | 6     | III  | C6    |
| Calle Ártico             | 11         | 13    | III  | C6    |
| Calle Asturias           |            |       | III  | A5    |
| Calle Asturias           | 1          | 9     | III  | A5    |
| Calle Atenas             |            |       | III  | A3    |
| Calle Atenas             | 7          | 29    | III  | A3    |
| Calle Atenas             | 55         | 77    | III  | A3    |
| Calle Austria            |            |       | III  | E4    |
| Calle Austria            | 1          | 7     | III  | E4    |
| Calle Austria            | 2          | 16    | III  | E4    |
| Calle Aveiro             |            |       | II   | A2    |
| Calle Aveiro             |            |       | II   | A3    |
| Calle Aveiro             | 1          | 23    | II   | A2    |
| Calle Aveiro             | 49         | 93    | II   | A3    |
| Calle Aveiro             | 119        | 143   | II   | B3    |
| Calle de la Avena        | 14         | 20    | I    | H5    |
| Calle de la Avena        | 15         | 17    | I    | H5    |
| Plaza Azucena            |            |       | III  | C6    |
| Plaza Azucena            | 1          | 1     | III  | C6    |
| Plaza Azucena            | 2          | 3     | III  | C6    |
| Plaza Azucena            | 4          | 4     | III  | C6    |
| Plaza Azucena            | 5          | 7     | III  | C6    |
| Plaza Azucena            | 8          | 9     | III  | C6    |
| Plaza Azucena            | 10         | 11    | III  | C6    |
| Plaza Azucena            | 12         | 13    | III  | C6    |
| Plaza Azucena            | 14         | 14    | III  | C6    |



| Literal de Vía              | Numeración |       | Mapa | Hojas |
|-----------------------------|------------|-------|------|-------|
|                             | Desde      | Hasta |      |       |
| Plaza Azucena               | 15         | 15    | III  | C6    |
| Calle B. Cerro del Castañar |            |       | III  | H1    |
| Calle B. Cerro del Castañar | 1          | 11    | III  | H1    |
| Calle B. Cerro del Castañar | 2          | 24    | III  | H1    |
| Calle B. Cerro del Castañar | 21         | 91    | III  | H1    |
| Calle B. Cerro del Castañar | 28         | 40    | III  | H1    |
| Calle Bailén                |            |       | III  | B5    |
| Calle Bailén                | 1          | 1     | III  | B5    |
| Calle Bailén                | 2          | 12    | III  | B5    |
| Calle Baleares              | 2          | 10    | III  | A5    |
| Calle Bárdenas              | 1          | 5     | III  | D6    |
| Calle Bárdenas              | 2          | 10    | III  | D6    |
| Calle Barrionuevo           | 1          | 5     | III  | B6    |
| Calle Barrionuevo           | 2          | 8     | III  | B6    |
| Calle Bastidor              | 1          | 9     | IV   | E2    |
| Calle Bastidor              | 2          | 8     | IV   | E2    |
| Calle Batalla de Brunete    |            |       | III  | C5    |
| Calle Batalla de Brunete    |            |       | III  | B5    |
| Calle Batalla de Brunete    | 2          | 18    | III  | C5    |
| Calle Batalla de Brunete    | 11         | 15    | III  | B5    |
| Calle Batalla de Brunete    | 20         | 28    | III  | B5    |
| Calle Batalla de Clavijo    |            |       | III  | C5    |
| Calle Batalla de Clavijo    | 1          | 7     | III  | C5    |
| Calle Batalla de Clavijo    | 2          | 6     | III  | C5    |
| Calle Batalla de Lepanto    | 1          | 1     | III  | B5    |
| Calle Batalla de Lepanto    | 2          | 24    | III  | B5    |
| Plaza Batalla de Teruel     |            |       | III  | B5    |
| Plaza Batalla de Teruel     | 1          | 6     | III  | B5    |
| Plaza Batalla de Teruel     | 7          | 7     | III  | B5    |
| Calle Batalla de Trafalgar  |            |       | III  | C5    |
| Calle Batalla de Trafalgar  | 2          | 10    | III  | C5    |
| Calle Batalla de Trafalgar  | 3          | 3     | III  | B5    |
| Calle Batalla de Trafalgar  | 20         | 20    | III  | B5    |
| Calle Batalla del Ebro      |            |       | III  | C5    |
| Calle Batalla del Ebro      | 1          | 7     | III  | C5    |
| Calle Batalla del Ebro      | 2          | 14    | III  | C5    |
| Calle Batalla del Salado    |            |       | III  | C5    |
| Calle Batalla del Salado    | 1          | 1     | III  | C5    |
| Calle Batalla del Salado    | 2          | 2     | III  | C5    |
| Calle Batalla Navas Tolosa  |            |       | III  | C5    |
| Calle Batalla Navas Tolosa  | 1          | 3     | III  | C5    |
| Calle Batalla Navas Tolosa  | 2          | 8     | III  | C5    |
| Calle Beatriz Galindo       | 1          | 3     | III  | D6    |
| Calle Beatriz Galindo       | 2          | 6     | III  | D6    |
| Calle Beja                  |            |       | II   | A2    |



| Literal de Vía              | Numeración |       | Mapa | Hojas |
|-----------------------------|------------|-------|------|-------|
|                             | Desde      | Hasta |      |       |
| Calle Beja                  | 1          | 9     | II   | A2    |
| Calle Beja                  | 18         | 20    | II   | A2    |
| Avda Bélgica                |            |       | III  | F4    |
| Avda Bélgica                | 1          | 69    | III  | F4    |
| Avda Bélgica                | 2          | 18    | III  | F4    |
| Avda Bélgica                | 24         | 24    | III  | F5    |
| Avda Bélgica                | 89         | 101   | III  | F5    |
| Calle Belice                |            |       | I    | H2    |
| Calle Belice                | 1          | 3     | I    | H2    |
| Calle Benjamín Outram       |            |       | III  | E1    |
| Calle Benjamín Outram       | 1          | 1     | III  | E1    |
| Calle Benjamín Outram       | 4          | 4     | III  | E1    |
| Calle de Blas Infante       | 1          | 3     | IV   | B1    |
| Calle de Blas Infante       | 1          | 3     | I    | H6    |
| Calle de Blas Infante       | 2          | 24    | I    | H6    |
| Calle de Blas Infante       | 2          | 24    | IV   | B1    |
| Calle de Boadilla del Monte | 1          | 17    | IV   | B2    |
| Calle de Boadilla del Monte | 2          | 20    | IV   | B2    |
| Calle Bolivia               | 1          | 81    | I    | H2    |
| Finca la Botella            |            |       | III  | B2    |
| Finca la Botella            | 1          | 5     | III  | C2    |
| Finca la Botella            | 2          | 4     | III  | C2    |
| Finca la Botella            | 8          | 10    | III  | B2    |
| Finca la Botella            | 13         | 18    | III  | B2    |
| Finca la Botella            | 14         | 14    | III  | B2    |
| Finca la Botella            | 19         | 19    | III  | B2    |
| Finca la Botella            | 23         | 25    | III  | C2    |
| Finca la Botella            | 27         | 27    | III  | B2    |
| Finca la Botella            | 28         | 30    | III  | B2    |
| Finca la Botella            | 31         | 31    | III  | B2    |
| Finca la Botella            | 33         | 33    | III  | C2    |
| Calle Braga                 |            |       | II   | A2    |
| Calle Braga                 | 7          | 7     | II   | A2    |
| Calle Braganza              | 2          | 18    | II   | A2    |
| Calle Braganza              | 3          | 9     | II   | A2    |
| Calle Brasil                |            |       | III  | B3    |
| Calle Brasil                | 1          | 7     | III  | B3    |
| Calle de Brunete            | 1          | 7     | IV   | C2    |
| Calle de Brunete            | 2          | 10    | IV   | C2    |
| Calle Bruselas              |            |       | III  | A3    |
| Calle Bruselas              | 1          | 13    | III  | A3    |
| Calle Bruselas              | 2          | 72    | III  | A3    |
| Calle Budapest              |            |       | III  | A3    |
| Calle Budapest              | 1          | 3     | III  | A3    |
| Calle Budapest              | 2          | 4     | III  | A3    |

| Literal de Vía             | Numeración |       | Mapa | Hojas |
|----------------------------|------------|-------|------|-------|
|                            | Desde      | Hasta |      |       |
| Calle Bureba               |            |       | III  | D5    |
| Calle Bureba               | 1          | 39    | III  | D5    |
| Calle Bureba               | 2          | 42    | III  | D5    |
| Calle Butarque             |            |       | III  | B5    |
| Calle Butarque             | 3          | 15    | III  | B5    |
| Calle Butarque             | 6          | 22    | III  | B5    |
| Calle Butarque             | 40         | 44    | III  | B5    |
| Cmno de Butarque           |            |       | III  | C2    |
| Cmno de Butarque           | 1          | 1     | III  | C2    |
| Calle Cádiz                | 7          | 15    | IV   | G1    |
| Calle Cádiz                | 32         | 40    | IV   | G1    |
| Calle Calderón de la Barca |            |       | III  | B6    |
| Calle Calderón de la Barca | 1          | 13    | III  | B6    |
| Calle Calderón de la Barca | 2          | 14    | III  | B6    |
| Calle Calderón de la Barca | 19         | 21    | IV   | E1    |
| Calle Calderón de la Barca | 19         | 21    | III  | C6    |
| Calle Camino de Polvoranca |            |       | I    | H6    |
| Calle Camino de Polvoranca |            |       | III  | A6    |
| Calle Camino de Polvoranca | 1          | 13    | III  | A6    |
| Calle Camino de Polvoranca | 2          | 20    | III  | A6    |
| Calle Camino de Polvoranca | 7          | 7     | I    | H6    |
| Calle Camino de Polvoranca | 13         | 43    | III  | A6    |
| Calle Campoamor            | 1          | 15    | III  | B6    |
| Calle Campoamor            | 2          | 2     | III  | B6    |
| Calle Campoamor            | 10         | 10    | III  | B6    |
| Calle Canarias             | 1          | 1     | III  | A5    |
| Calle Canarias             | 2          | 4     | III  | A5    |
| Calle del Carbón           | 1          | 17    | I    | E2    |
| Calle del Carbón           | 10         | 12    | I    | F1    |
| Calle del Carbón           | 35         | 51    | I    | F1    |
| Calle de Carlos Sáinz      | 11         | 13    | IV   | E2    |
| Avda Carmen Amaya          |            |       | III  | E3    |
| Avda Carmen Amaya          | 2          | 2     | III  | D3    |
| Avda Carmen Amaya          | 2          | 10    | III  | E3    |
| Avda Carmen Amaya          | 14         | 14    | III  | F3    |
| Avda Carmen Amaya          | 33         | 39    | III  | E3    |
| Avda Carmen Amaya          | 65         | 83    | III  | F3    |
| Avda Carmen Martín Gaité   | 1          | 17    | III  | D3    |
| Avda Carmen Martín Gaité   | 2          | 10    | III  | D3    |
| Avda Carmen Martín Gaité   | 16         | 16    | III  | E3    |
| Avda Carmen Martín Gaité   | 20         | 42    | III  | E3    |
| Avda Carmen Martín Gaité   | 27         | 71    | III  | E3    |
| Avda Carmen Martín Gaité   | 60         | 74    | III  | F3    |
| Avda Carmen Martín Gaité   | 89         | 103   | III  | F3    |
| Calle Carmen               | 1          | 21    | II   | B2    |



| Literal de Vía                   | Numeración |       | Mapa | Hojas |
|----------------------------------|------------|-------|------|-------|
|                                  | Desde      | Hasta |      |       |
| Calle Carmen                     | 2          | 12    | II   | B2    |
| Calle Carmen                     | 20         | 32    | II   | B2    |
| Plaza Carmen                     | 1          | 1     | II   | B2    |
| Plaza Carmen                     | 2          | 4     | II   | B2    |
| Calle Casares Quiroga            | 1          | 5     | I    | H6    |
| Calle Casares Quiroga            | 1          | 5     | IV   | C1    |
| Calle Casares Quiroga            | 2          | 26    | I    | H6    |
| Calle Casares Quiroga            | 2          | 26    | IV   | C1    |
| Calle Casiopea                   | 6          | 12    | I    | H3    |
| Calle Casiopea                   | 7          | 79    | I    | H3    |
| Calle Casiopea                   | 16         | 32    | I    | H3    |
| Calle Casiopea                   | 36         | 82    | I    | H3    |
| Calle Castilla                   |            |       | III  | A5    |
| Calle Castilla                   | 1          | 19    | III  | A5    |
| Calle Castilla                   | 2          | 24    | III  | A5    |
| Avda de los Castillos            | 1029       | 1035  | I    | E2    |
| Avda de los Castillos            | 1030       | 1040  | I    | E2    |
| Plaza de Cataluña                |            |       | III  | A5    |
| Plaza de Cataluña                | 1          | 7     | III  | A5    |
| Plaza de Cataluña                | 2          | 6     | III  | A5    |
| Calle Cedro                      | 1          | 17    | III  | A3    |
| Calle Cedro                      | 4          | 6     | III  | A3    |
| Calle Celinda                    |            |       | III  | C6    |
| Calle Celinda                    | 1          | 9     | III  | C6    |
| Calle Celinda                    | 2          | 14    | III  | C6    |
| Calle Centeno                    |            |       | I    | H5    |
| Calle Centeno                    |            |       | I    | G5    |
| Calle Centeno                    | 4          | 16    | I    | H5    |
| Calle Centeno                    | 5          | 11    | I    | H5    |
| Calle Centeno                    | 20         | 20    | I    | H5    |
| Calle Centeno                    | 93         | 99    | I    | G5    |
| Calle Centeno                    | 94         | 100   | I    | G5    |
| Calle de Cercedilla              | 21         | 39    | IV   | B2    |
| Plaza Cervantes                  | 1          | 2     | III  | C5    |
| Plaza Cervantes                  | 3          | 3     | III  | C5    |
| Calle de César García Contonente |            |       | IV   | C1    |
| Calle de César García Contonente |            |       | IV   | B1    |
| Calle de César García Contonente | 1          | 1     | IV   | C1    |
| Calle de César García Contonente | 3          | 3     | IV   | B1    |
| Calle de César García Contonente | 6          | 6     | IV   | B1    |
| Calle Ceuta                      |            |       | I    | H4    |
| Calle Ceuta                      | 2          | 4     | I    | H4    |
| Calle del Ciclón                 | 1          | 35    | I    | E2    |
| Calle del Ciclón                 | 2          | 22    | I    | E2    |
| Calle Cid                        |            |       | III  | B5    |

| Literal de Vía            | Numeración |       | Mapa | Hojas |
|---------------------------|------------|-------|------|-------|
|                           | Desde      | Hasta |      |       |
| Calle Cid                 | 1          | 1     | III  | B5    |
| Calle Ciempozuelos        | 1          | 19    | IV   | B2    |
| Calle Cierzo              | 3          | 5     | I    | E2    |
| Calle Cierzo              | 10         | 10    | I    | E2    |
| Calle Ciprés              | 2          | 10    | III  | A4    |
| Calle de Ciudad Real      | 5          | 5     | IV   | G2    |
| Plaza de la Ciudadanía    |            |       | III  | B6    |
| Plaza de la Ciudadanía    | 1          | 1     | III  | B6    |
| Plaza de la Ciudadanía    | 4          | 4     | III  | B6    |
| Plaza de la Ciudadanía    | 5          | 5     | III  | B6    |
| Calle Clara Campoamor     | 1          | 5     | I    | H6    |
| Calle Clara Campoamor     | 1          | 5     | IV   | C1    |
| Calle Clara Campoamor     | 2          | 48    | I    | H6    |
| Calle Clara Campoamor     | 2          | 48    | IV   | C1    |
| Calle Clara Janés         | 4          | 18    | III  | E3    |
| Calle Clara Janés         | 5          | 11    | III  | E3    |
| Calle Clavel              | 1          | 1     | III  | C6    |
| Calle Clavel              | 2          | 18    | III  | C6    |
| Calle del Cobre           |            |       | III  | A5    |
| Calle del Cobre           |            |       | III  | A6    |
| Calle del Cobre           | 1          | 17    | III  | A6    |
| Calle del Cobre           | 2          | 12    | III  | A6    |
| Calle del Cobre           | 16         | 16    | III  | A5    |
| Calle de Colmenar Viejo   | 2          | 84    | IV   | A2    |
| Calle de Colmenarejo      | 1          | 19    | IV   | B1    |
| Calle de Colmenarejo      | 2          | 20    | IV   | B1    |
| Calle Colombia            | 1          | 17    | III  | B4    |
| Calle Colombia            | 2          | 18    | III  | B4    |
| Paseo Colón               |            |       | III  | B6    |
| Paseo Colón               | 1          | 1     | III  | B6    |
| Paseo Colón               | 2          | 12    | III  | B6    |
| Calle de Collado Villalba | 1          | 19    | IV   | B3    |
| Calle de Collado Villalba | 2          | 22    | IV   | B3    |
| Plaza Comunidad de Madrid |            |       | III  | C6    |
| Plaza Comunidad de Madrid | 1          | 2     | III  | C6    |
| Plaza Comunidad de Madrid | 3          | 5     | III  | C6    |
| Plaza Comunidad de Madrid | 4          | 4     | III  | C6    |
| Calle Concepción          | 1          | 17    | II   | B1    |
| Calle Concepción          | 2          | 20    | II   | B1    |
| Calle Conchali            |            |       | I    | H3    |
| Calle Conchali            | 1          | 1     | I    | H3    |
| Calle Conchali            | 6          | 16    | I    | H3    |
| Calle Conchali            | 26         | 54    | I    | H3    |
| Avda Conde de Barcelona   |            |       | I    | H6    |
| Avda Conde de Barcelona   |            |       | IV   | B1    |



| Literal de Vía              | Numeración |       | Mapa | Hojas |
|-----------------------------|------------|-------|------|-------|
|                             | Desde      | Hasta |      |       |
| Avda Conde de Barcelona     | 1          | 13    | I    | H6    |
| Avda Conde de Barcelona     | 15         | 37    | IV   | B1    |
| Calle Constitución de Cádiz |            |       | IV   | E1    |
| Calle Constitución de Cádiz | 1          | 1     | IV   | E1    |
| Calle Constitución          | 1          | 5     | III  | C5    |
| Calle Constitución          | 2          | 6     | III  | C5    |
| Calle Constitución          | 18         | 18    | III  | C5    |
| Plaza Constitución          |            |       | III  | C5    |
| Plaza Constitución          | 1          | 3     | III  | C5    |
| Plaza Constitución          | 2          | 4     | III  | C5    |
| Calle Conventillo           | 1          | 1     | III  | C6    |
| Calle Conventillo           | 2          | 2     | III  | C6    |
| Calle Córdoba               | 2          | 4     | IV   | G1    |
| Calle Coruña                |            |       | IV   | G1    |
| Calle Coruña                | 1          | 9     | IV   | G1    |
| Calle Coruña                | 2          | 14    | IV   | G1    |
| Calle de Coslada            |            |       | IV   | B3    |
| Calle de Coslada            | 1          | 7     | IV   | A2    |
| Calle de Coslada            | 6          | 6     | IV   | B3    |
| Calle de Coslada            | 16         | 22    | IV   | B3    |
| Calle de Coslada            | 19         | 31    | IV   | B3    |
| Calle Costanilla de Tovaes  | 1          | 11    | III  | B6    |
| Calle Costanilla de Tovaes  | 2          | 6     | III  | B6    |
| Calle Covadonga             | 1          | 17    | III  | B6    |
| Calle Covadonga             | 2          | 14    | III  | B6    |
| Calle Covadonga             | 25         | 31    | III  | A6    |
| Calle Covadonga             | 26         | 34    | III  | A6    |
| Calle Cuba                  | 1          | 33    | III  | B4    |
| Calle Cuba                  | 2          | 26    | III  | B4    |
| Calle de Cuenca             |            |       | IV   | G2    |
| Calle de Cuenca             | 1          | 15    | IV   | G2    |
| Calle de Cuenca             | 12         | 18    | IV   | F2    |
| Calle de Cuenca             | 19         | 23    | IV   | F2    |
| Calle el Charco             | 1          | 23    | III  | B6    |
| Calle el Charco             | 2          | 28    | III  | B6    |
| Calle el Charco             | 23         | 25    | III  | B6    |
| Calle Chile                 |            |       | III  | B3    |
| Calle Chile                 | 1          | 17    | III  | B3    |
| Calle de Chinchón           | 21         | 39    | IV   | B2    |
| Calle de Chinchón           | 22         | 40    | IV   | B2    |
| Paseo de la Chopera         |            |       | III  | C4    |
| Calle Dani Pedrosa          |            |       | IV   | D3    |
| Calle Dani Pedrosa          | 1          | 1     | IV   | D3    |
| Calle Daza Valdés           | 8          | 14    | IV   | H1    |
| Calle Daza Valdés           | 9          | 17    | IV   | H1    |

| Literal de Vía                 | Numeración |       | Mapa | Hojas |
|--------------------------------|------------|-------|------|-------|
|                                | Desde      | Hasta |      |       |
| Calle Delco                    | 10         | 12    | IV   | F2    |
| Avda Derechos Humanos          | 1          | 55    | IV   | F1    |
| Avda Derechos Humanos          | 2          | 58    | IV   | F1    |
| Calle de Diego Martínez Barrio |            |       | IV   | C1    |
| Calle de Diego Martínez Barrio |            |       | I    | H6    |
| Calle de Diego Martínez Barrio | 1          | 93    | IV   | C1    |
| Calle de Diego Martínez Barrio | 2          | 42    | IV   | C1    |
| Calle de Diego Martínez Barrio | 6          | 42    | I    | H6    |
| Calle de Diego Martínez Barrio | 27         | 93    | I    | H6    |
| Calle Dinamarca                |            |       | III  | F4    |
| Calle Dinamarca                | 1          | 3     | III  | F4    |
| Calle Dinamarca                | 2          | 18    | III  | F4    |
| Calle Dinamarca                | 7          | 11    | III  | F4    |
| Avda Doctor Fleming            |            |       | III  | C6    |
| Avda Doctor Fleming            |            |       | IV   | E1    |
| Avda Doctor Fleming            | 2          | 14    | III  | C6    |
| Avda Doctor Fleming            | 3          | 5     | IV   | E1    |
| Avda Doctor Fleming            | 16         | 36    | IV   | E1    |
| Avda Doctor Martín-Vegue       | 1          | 41    | III  | C6    |
| Avda Doctor Martín-Vegue       | 2          | 28    | III  | C6    |
| Avda Doctor Mendiguchía Carric |            |       | III  | A5    |
| Avda Doctor Mendiguchía Carric | 4          | 18    | III  | A5    |
| Avda Doctor Mendiguchía Carric | 5          | 13    | III  | A5    |
| Avda Doctor Mendiguchía Carric | 13         | 33    | III  | A5    |
| Avda Doctor Mendiguchía Carric | 26         | 48    | III  | A5    |
| Avda Dolores Ibárruri          | 2          | 38    | IV   | C1    |
| Avda Dolores Ibárruri          | 24         | 26    | I    | H6    |
| Avda Dolores Ibárruri          | 42         | 44    | IV   | C1    |
| Plaza Don José Ramos Zambrano  |            |       | III  | B5    |
| Plaza Don José Ramos Zambrano  | 1          | 1     | III  | B5    |
| Avda Dos de Mayo               |            |       | III  | C5    |
| Avda Dos de Mayo               | 4          | 12    | III  | C5    |
| Avda Dos de Mayo               | 13         | 39    | III  | C5    |
| Trva Dos de Mayo               | 1          | 1     | III  | B5    |
| Trva Dos de Mayo               | 2          | 4     | III  | B5    |
| Calle Dragón                   | 1          | 53    | I    | H4    |
| Calle Dragón                   | 2          | 4     | I    | H4    |
| Calle Dublín                   |            |       | III  | A3    |
| Calle Dublín                   | 1          | 3     | III  | A3    |
| Calle Dublín                   | 2          | 4     | III  | A3    |
| Calle Dulcinea                 |            |       | I    | H2    |
| Calle Dulcinea                 | 1          | 3     | I    | H2    |
| Calle Dulcinea                 | 2          | 4     | I    | H2    |
| Calle Ecuador                  | 1          | 47    | III  | B3    |
| Calle Ecuador                  | 2          | 8     | III  | B3    |



| Literal de Vía           | Numeración |       | Mapa | Hojas |
|--------------------------|------------|-------|------|-------|
|                          | Desde      | Hasta |      |       |
| Calle Eduardo Torroja    |            |       | IV   | H2    |
| Calle Eduardo Torroja    | 1          | 1     | IV   | H2    |
| Calle Eduardo Torroja    | 17         | 17    | III  | F6    |
| Calle de El Escorial     | 1          | 35    | IV   | B2    |
| Calle de El Escorial     | 2          | 36    | IV   | B2    |
| Calle El Greco           |            |       | I    | H4    |
| Calle El Greco           | 2          | 4     | I    | H4    |
| Calle El Toboso          |            |       | I    | H2    |
| Calle El Toboso          | 1          | 3     | I    | H2    |
| Calle de la Electricidad | 1          | 1     | I    | E2    |
| Calle de la Electricidad | 2          | 6     | I    | E2    |
| Calle de la Electricidad | 9          | 15    | I    | E1    |
| Calle de la Electricidad | 15         | 29    | I    | E1    |
| Calle de la Electricidad | 16         | 38    | I    | E1    |
| Calle de la Electricidad | 39         | 49    | I    | F1    |
| Calle de la Electricidad | 48         | 56    | I    | F1    |
| Calle Elvas              |            |       | II   | B1    |
| Calle Elvas              | 5          | 5     | II   | B1    |
| Calle Emilio Castelar    | 1          | 13    | I    | H6    |
| Calle Emilio Castelar    | 1          | 13    | IV   | C1    |
| Calle Emilio Castelar    | 2          | 2     | I    | H6    |
| Calle Emilio Castelar    | 2          | 2     | IV   | C1    |
| Plaza Emilio Simón       |            |       | III  | A6    |
| Plaza Emilio Simón       | 1          | 3     | III  | A6    |
| Plaza Emilio Simón       | 2          | 2     | III  | A6    |
| Calle Encina             |            |       | I    | H3    |
| Calle Encina             |            |       | III  | A4    |
| Calle Encina             | 2          | 6     | III  | A4    |
| Calle Encina             | 14         | 14    | III  | A4    |
| Calle Encina             | 20         | 22    | III  | A4    |
| Calle Encina             | 56         | 66    | I    | H3    |
| Paseo de la Ermita       |            |       | III  | B4    |
| Paseo de la Ermita       |            |       | III  | C3    |
| Paseo de la Ermita       | 1          | 21    | III  | B4    |
| Paseo de la Ermita       | 2          | 6     | III  | B4    |
| Paseo de la Ermita       | 10         | 14    | III  | C3    |
| Plaza España             |            |       | III  | B6    |
| Plaza España             | 1          | 1     | III  | B6    |
| Plaza España             | 2          | 5     | III  | B6    |
| Plaza España             | 6          | 7     | III  | B6    |
| Plaza España             | 8          | 10    | III  | B6    |
| Plaza España             | 11         | 12    | III  | B6    |
| Plaza España             | 13         | 20    | III  | B6    |
| Plaza España             | 21         | 21    | III  | B6    |
| Avda Esparteros          | 2          | 10    | I    | E2    |

| Literal de Vía            | Numeración |       | Mapa | Hojas |
|---------------------------|------------|-------|------|-------|
|                           | Desde      | Hasta |      |       |
| Avda Esparteros           | 9          | 33    | I    | E2    |
| Calle Espejo              | 1          | 5     | III  | B6    |
| Calle Estaño              |            |       | I    | H5    |
| Calle Estaño              | 3          | 3     | I    | H5    |
| Calle Estaño              | 12         | 14    | I    | H5    |
| Calle de Esteban Terradas | 1          | 7     | III  | D6    |
| Calle de Esteban Terradas | 2          | 10    | III  | D6    |
| Calle Estebón             | 1          | 23    | III  | B6    |
| Calle Estebón             | 2          | 16    | III  | B6    |
| Calle Estocolmo           |            |       | III  | A3    |
| Calle Estocolmo           | 1          | 3     | III  | A3    |
| Calle Estrecha            | 1          | 5     | IV   | D2    |
| Calle Eucalipto           | 2          | 8     | III  | A4    |
| Avda Europa               |            |       | III  | E5    |
| Avda Europa               |            |       | III  | E4    |
| Avda Europa               | 1          | 39    | III  | E5    |
| Avda Europa               | 4          | 4     | III  | E5    |
| Avda Europa               | 12         | 14    | III  | E4    |
| Avda Europa               | 43         | 43    | III  | E5    |
| Avda Europa               | 47         | 63    | III  | E4    |
| Avda Euskadi              |            |       | II   | C2    |
| Avda Euskadi              | 5          | 9     | II   | C2    |
| Avda Euskadi              | 8          | 8     | II   | C2    |
| Calle Évora               |            |       | II   | A2    |
| Calle Évora               | 2          | 2     | II   | A2    |
| Calle Extremadura         | 1          | 1     | III  | A5    |
| Calle Extremadura         | 2          | 2     | III  | A5    |
| Plaza Extremadura         | 2          | 3     | III  | C5    |
| Plaza Extremadura         | 4          | 4     | III  | C5    |
| Plaza Extremadura         | 5          | 5     | III  | C5    |
| Calle Faisán              | 1          | 15    | IV   | D1    |
| Calle Faisán              | 1          | 15    | III  | A6    |
| Calle Faisán              | 2          | 12    | III  | A6    |
| Calle Faisán              | 2          | 12    | IV   | D1    |
| Calle Faro                |            |       | II   | A2    |
| Calle Faro                | 2          | 10    | II   | A2    |
| Calle Fátima              |            |       | II   | B1    |
| Calle Fátima              | 1          | 17    | II   | B1    |
| Calle Fátima              | 2          | 18    | II   | B1    |
| Calle Fátima              | 23         | 25    | II   | B2    |
| Calle Fátima              | 24         | 28    | II   | B2    |
| Calle Federica Montseny   | 1          | 29    | I    | H6    |
| Calle Federica Montseny   | 2          | 28    | IV   | C1    |
| Calle Federica Montseny   | 2          | 28    | I    | H6    |
| Calle Federica Montseny   | 5          | 29    | IV   | C1    |

| Literal de Vía                  | Numeración |       | Mapa | Hojas |
|---------------------------------|------------|-------|------|-------|
|                                 | Desde      | Hasta |      |       |
| Calle Ferrocarril               |            |       | III  | A5    |
| Calle Ferrocarril               | 7          | 17    | III  | A5    |
| Calle Ferrocarril               | 12         | 28    | III  | A5    |
| Lugar Finca La Mora             | 5          | 5     | III  | C2    |
| Calle Flor de Lis               | 1          | 1     | III  | C6    |
| Calle Flor de Lis               | 2          | 2     | III  | C6    |
| Plaza Flor                      | 1          | 2     | III  | C6    |
| Plaza Flor                      | 3          | 4     | III  | C6    |
| Plaza Flor                      | 5          | 6     | III  | C6    |
| Plaza Flor                      | 7          | 7     | III  | C6    |
| Plaza Flor                      | 8          | 10    | III  | C6    |
| Plaza Flor                      | 11         | 12    | III  | C6    |
| Plaza Flor                      | 13         | 14    | III  | C6    |
| Plaza Flor                      | 15         | 15    | III  | C6    |
| Calle Flora Tristán             |            |       | III  | E3    |
| Calle Flora Tristán             | 1          | 1     | III  | E3    |
| Calle Flora Tristán             | 4          | 14    | III  | E3    |
| Calle Flora Tristán             | 5          | 7     | III  | E3    |
| Calle Flora Tristán             | 13         | 19    | III  | E3    |
| Plaza Floras                    | 1          | 11    | III  | C6    |
| Plaza Floras                    | 6          | 6     | III  | C6    |
| Plaza Floras                    | 12         | 12    | III  | C6    |
| Ctra de la Fortuna              |            |       | II   | C3    |
| Ctra de la Fortuna              |            |       | III  | A1    |
| Ctra de la Fortuna              | 11         | 11    | II   | C3    |
| Ctra de la Fortuna              | 11         | 11    | III  | A1    |
| Plaza Fortuna                   |            |       | II   | B2    |
| Plaza Fortuna                   | 1          | 1     | II   | B2    |
| Plaza Fortuna                   | 2          | 7     | II   | B2    |
| Calle de los Frailes            |            |       | IV   | D1    |
| Calle de los Frailes            | 1          | 1     | IV   | D1    |
| Calle de los Frailes            | 2          | 8     | IV   | D1    |
| Avda Francia                    |            |       | III  | E5    |
| Avda Francia                    |            |       | III  | E4    |
| Avda Francia                    | 1          | 25    | III  | E4    |
| Avda Francia                    | 2          | 22    | III  | E4    |
| Avda Francia                    | 22         | 24    | III  | E4    |
| Avda Francia                    | 24         | 24    | III  | E4    |
| Avda Francia                    | 26         | 28    | III  | E5    |
| Avda Francia                    | 29         | 45    | III  | E5    |
| Avda Francia                    | 32         | 34    | III  | E5    |
| Calle Francisco Largo Caballero |            |       | IV   | C1    |
| Calle Francisco Largo Caballero | 1          | 1     | IV   | C1    |
| Calle Francisco Largo Caballero | 1          | 71    | IV   | C1    |
| Calle Francisco Largo Caballero | 2          | 144   | IV   | C1    |



| Literal de Vía                  | Numeración |       | Mapa | Hojas |
|---------------------------------|------------|-------|------|-------|
|                                 | Desde      | Hasta |      |       |
| Calle Francisco Largo Caballero | 5          | 55    | I    | H6    |
| Calle Francisco Largo Caballero | 50         | 126   | I    | H6    |
| Calle Francisco Rabal           | 1          | 15    | III  | B4    |
| Calle Francisco Rabal           | 2          | 18    | III  | B4    |
| Calle Francisco Ribera          | 1          | 5     | I    | H4    |
| Calle Francisco Umbral          | 2          | 2     | IV   | C3    |
| Calle Fraternidad               | 1          | 1     | IV   | F1    |
| Calle Fray Luis de León         |            |       | IV   | E1    |
| Calle Fray Luis de León         | 1          | 15    | IV   | E1    |
| Calle Fray Luis de León         | 2          | 12    | IV   | E1    |
| Calle Fray Melchor Cano         | 1          | 21    | III  | C5    |
| Calle Fray Melchor Cano         | 2          | 24    | III  | C5    |
| Calle Fresno                    |            |       | III  | A3    |
| Calle Fresno                    | 2          | 80    | III  | A3    |
| Calle Fresno                    | 84         | 108   | III  | A3    |
| Calle Fuencisla                 | 1          | 7     | III  | A6    |
| Calle Fuencisla                 | 2          | 4     | III  | A6    |
| Avda Fuenlabrada                |            |       | IV   | E1    |
| Avda Fuenlabrada                |            |       | III  | B6    |
| Avda Fuenlabrada                | 1          | 9     | III  | C5    |
| Avda Fuenlabrada                | 2          | 32    | III  | C5    |
| Avda Fuenlabrada                | 15         | 29    | III  | C5    |
| Avda Fuenlabrada                | 36         | 36    | III  | C6    |
| Avda Fuenlabrada                | 37         | 39    | III  | C6    |
| Avda Fuenlabrada                | 44         | 48    | III  | B6    |
| Avda Fuenlabrada                | 52         | 86    | III  | B6    |
| Avda Fuenlabrada                | 55         | 107   | III  | B6    |
| Avda Fuenlabrada                | 86         | 104   | IV   | E1    |
| Avda Fuenlabrada                | 101        | 123   | IV   | E1    |
| Trva Fuenlabrada                |            |       | III  | B6    |
| Trva Fuenlabrada                | 1          | 1     | III  | B6    |
| Trva Fuenlabrada                | 4          | 4     | III  | B6    |
| Plaza Fuente Honda              | 2          | 2     | III  | B6    |
| Plaza Fuente Honda              | 3          | 7     | III  | B6    |
| Plaza Fuente Honda              | 8          | 10    | III  | B6    |
| Plaza Fuente Honda              | 10         | 10    | III  | B6    |
| Calle la Fuente                 | 1          | 15    | III  | B6    |
| Calle la Fuente                 | 2          | 10    | III  | B6    |
| Calle Gabriela Mistral          |            |       | III  | E3    |
| Calle Gabriela Mistral          | 1          | 7     | III  | E3    |
| Calle Gabriela Mistral          | 2          | 6     | III  | E3    |
| Calle Gabriela Mistral          | 10         | 16    | III  | E3    |
| Calle de Galapagar              | 1          | 13    | IV   | B1    |
| Calle Galicia                   |            |       | III  | A5    |
| Calle Galicia                   | 1          | 7     | III  | A5    |

| Literal de Vía            | Numeración |       | Mapa | Hojas |
|---------------------------|------------|-------|------|-------|
|                           | Desde      | Hasta |      |       |
| Calle Galicia             | 2          | 10    | III  | A5    |
| Calle Galileo             |            |       | V    | B2    |
| Calle Galileo             | 3          | 3     | V    | B2    |
| Calle Garcilaso           |            |       | IV   | E1    |
| Calle Garcilaso           |            |       | III  | B6    |
| Calle Garcilaso           | 1          | 3     | III  | B6    |
| Calle Garcilaso           | 5          | 17    | IV   | E1    |
| Calle Garcilaso           | 8          | 12    | IV   | E1    |
| Calle del Gas             | 1          | 7     | I    | E2    |
| Calle del Gas             | 2          | 10    | I    | E2    |
| Calle del Geranio         | 1          | 3     | III  | C6    |
| Calle del Geranio         | 2          | 8     | III  | C6    |
| Calle Getafe              | 1          | 7     | III  | B6    |
| Calle Getafe              | 2          | 4     | III  | B6    |
| Calle Getafe              | 11         | 29    | III  | C6    |
| Calle Getafe              | 16         | 28    | III  | C6    |
| Cllon Getafe              | 1          | 3     | III  | B6    |
| Cllon Getafe              | 2          | 6     | III  | B6    |
| Avda Gibraltar            |            |       | III  | C6    |
| Avda Gibraltar            | 1          | 15    | III  | C6    |
| Calle Goya                | 2          | 46    | I    | H4    |
| Avda Gran Bretaña         |            |       | III  | E4    |
| Avda Gran Bretaña         |            |       | III  | F4    |
| Avda Gran Bretaña         | 1          | 1     | III  | F4    |
| Avda Gran Bretaña         | 2          | 16    | III  | E4    |
| Avda Gran Bretaña         | 20         | 42    | III  | F4    |
| Avda Gran Bretaña         | 38         | 38    | III  | F4    |
| Calle de Granada          |            |       | IV   | F2    |
| Calle de Granada          | 2          | 44    | IV   | G2    |
| Calle de Granada          | 48         | 86    | IV   | G2    |
| Calle de Granada          | 108        | 126   | IV   | F2    |
| Calle Granizo             | 1          | 13    | I    | F2    |
| Calle Granizo             | 2          | 4     | I    | F2    |
| Calle Gregorio Marañón    | 3          | 5     | IV   | G1    |
| Calle Gregorio Marañón    | 6          | 10    | IV   | G1    |
| Avda Gregorio Peces Barba | 12         | 12    | III  | F1    |
| Calle de Griñón           | 1          | 15    | IV   | B2    |
| Calle de Griñón           | 2          | 18    | IV   | B2    |
| Calle de Guadalajara      |            |       | IV   | F2    |
| Calle de Guadalajara      | 17         | 31    | IV   | F2    |
| Calle de Guadarrama       | 1          | 19    | IV   | B2    |
| Calle Guante              | 1          | 13    | III  | B6    |
| Calle Guante              | 2          | 10    | III  | B6    |
| Calle Guarda              |            |       | II   | A2    |
| Calle Guarda              | 5          | 5     | II   | A2    |

| Literal de Vía              | Numeración |       | Mapa | Hojas |
|-----------------------------|------------|-------|------|-------|
|                             | Desde      | Hasta |      |       |
| Calle Guarda                | 8          | 8     | II   | A2    |
| Calle Haya                  | 3          | 97    | III  | A3    |
| Calle Haya                  | 10         | 56    | III  | A3    |
| Calle Haya                  | 60         | 76    | III  | A3    |
| Calle Haya                  | 80         | 90    | III  | A3    |
| Plaza Hermanos Pinzón       |            |       | IV   | E1    |
| Plaza Hermanos Pinzón       | 1          | 5     | IV   | E1    |
| Plaza Hermanos Pinzón       | 6          | 8     | IV   | E1    |
| Calle Hernán Cortés         |            |       | IV   | D1    |
| Calle Hernán Cortés         | 1          | 1     | III  | B6    |
| Calle Hernán Cortés         | 1          | 5     | IV   | E1    |
| Calle Hernán Cortés         | 2          | 10    | IV   | E1    |
| Calle Hernán Cortés         | 5          | 7     | IV   | E1    |
| Calle Hernán Cortés         | 9          | 23    | IV   | D1    |
| Calle Hernán Cortés         | 12         | 30    | IV   | D1    |
| Plaza Hernán Cortés         | 1          | 2     | IV   | E1    |
| Plaza Hernán Cortés         | 3          | 4     | IV   | E1    |
| Plaza Hernán Cortés         | 5          | 8     | IV   | E1    |
| Calle Herramientas          | 7          | 9     | I    | E2    |
| Calle Herramientas          | 13         | 23    | I    | E2    |
| Calle Herramientas          | 20         | 40    | I    | E2    |
| Calle Herramientas          | 44         | 44    | I    | E2    |
| Calle Holanda               |            |       | III  | F4    |
| Calle Holanda               | 1          | 15    | III  | F4    |
| Calle Holanda               | 2          | 2     | III  | F4    |
| Calle Holanda               | 2          | 8     | III  | F4    |
| Calle Hormigoneras          | 1          | 3     | I    | E2    |
| Calle de Hoyo de Manzanares | 1          | 13    | I    | G6    |
| Calle de Hoyo de Manzanares | 1          | 13    | IV   | B1    |
| Calle de Hoyo de Manzanares | 2          | 14    | I    | G6    |
| Calle de Hoyo de Manzanares | 2          | 14    | IV   | B1    |
| Calle de Huelva             |            |       | IV   | F2    |
| Calle de Huelva             | 5          | 9     | IV   | F2    |
| Calle Huertas               |            |       | I    | H4    |
| Calle Huertas               | 3          | 3     | I    | H4    |
| Calle de Humanes de Madrid  |            |       | IV   | A3    |
| Calle de Humanes de Madrid  |            |       | IV   | B3    |
| Calle de Humanes de Madrid  | 2          | 10    | IV   | A3    |
| Calle de Humanes de Madrid  | 12         | 16    | IV   | B3    |
| Calle Huracán               | 1          | 13    | I    | E2    |
| Calle Huracán               | 2          | 30    | I    | E2    |
| Calle de la Igualdad        |            |       | IV   | F1    |
| Calle de la Igualdad        | 1          | 1     | IV   | F1    |
| Calle de la Igualdad        | 2          | 24    | IV   | F1    |
| Calle de Indalecio Prieto   | 1          | 21    | IV   | C1    |

| Literal de Vía                  | Numeración |       | Mapa | Hojas |
|---------------------------------|------------|-------|------|-------|
|                                 | Desde      | Hasta |      |       |
| Calle de Indalecio Prieto       | 1          | 21    | I    | H6    |
| Calle de Indalecio Prieto       | 2          | 30    | I    | H6    |
| Calle de Indalecio Prieto       | 2          | 30    | IV   | C1    |
| Calle de la Ingeniería          | 1          | 1     | III  | B4    |
| Calle de la Ingeniería          | 2          | 4     | III  | B4    |
| Plaza de la Inmaculada          |            |       | III  | A6    |
| Plaza de la Inmaculada          |            |       | IV   | D1    |
| Plaza de la Inmaculada          | 1          | 2     | III  | A6    |
| Plaza de la Inmaculada          | 1          | 2     | IV   | D1    |
| Plaza de la Inmaculada          | 3          | 3     | III  | A6    |
| Plaza de la Inmaculada          | 3          | 3     | IV   | D1    |
| Plaza de la Inmaculada          | 4          | 4     | IV   | D1    |
| Plaza de la Inmaculada          | 4          | 5     | IV   | D1    |
| Plaza de la Inmaculada          | 4          | 5     | III  | A6    |
| Plaza de la Inmaculada          | 6          | 6     | IV   | D1    |
| Plaza de la Inmaculada          | 7          | 9     | IV   | D1    |
| Plaza de la Inmaculada          | 10         | 11    | IV   | D1    |
| Calle Irene Fernández           |            |       | III  | E3    |
| Calle Irene Fernández           | 2          | 58    | III  | E3    |
| Calle Irene Fernández           | 5          | 15    | III  | E3    |
| Calle Isabel la Católica        | 1          | 7     | III  | B6    |
| Calle Isadora Duncan            |            |       | III  | D3    |
| Calle Isadora Duncan            | 1          | 3     | III  | D3    |
| Calle Isadora Duncan            | 2          | 8     | III  | D3    |
| Calle Isadora Duncan            | 13         | 13    | III  | D3    |
| Calle Italia                    |            |       | III  | E5    |
| Calle Italia                    |            |       | III  | F5    |
| Calle Italia                    | 1          | 5     | III  | E5    |
| Calle Italia                    | 2          | 8     | III  | E5    |
| Calle Italia                    | 10         | 12    | III  | F5    |
| Calle Jacinto Benavente         | 1          | 1     | III  | B6    |
| Calle Jacinto Benavente         | 2          | 2     | III  | B6    |
| Calle de Jaén                   | 1          | 1     | IV   | F2    |
| Calle de Jaén                   | 2          | 8     | IV   | F2    |
| Calle de Jaén                   | 7          | 11    | IV   | F2    |
| Calle de Jaén                   | 15         | 15    | IV   | F2    |
| Calle Jamaica                   |            |       | I    | H2    |
| Calle Jamaica                   | 1          | 3     | I    | H2    |
| Calle Jeromín                   |            |       | III  | B6    |
| Calle Jeromín                   | 1          | 23    | III  | B6    |
| Calle Jeromín                   | 2          | 28    | III  | B6    |
| Calle Jesús Miguel Haddad Blanc |            |       | III  | B4    |
| Calle Jesús Miguel Haddad Blanc | 1          | 11    | III  | B4    |
| Calle Jesús Miguel Haddad Blanc | 2          | 6     | III  | B4    |
| Calle Jesús Miguel Haddad Blanc | 10         | 12    | III  | B4    |



| Literal de Vía                  | Numeración |       | Mapa | Hojas |
|---------------------------------|------------|-------|------|-------|
|                                 | Desde      | Hasta |      |       |
| Calle Jesús                     | 13         | 31    | II   | A2    |
| Calle Jiménez de Asúa           | 1          | 5     | IV   | C1    |
| Calle Jiménez de Asúa           | 2          | 26    | IV   | C1    |
| Calle Jiménez de Asúa           | 5          | 5     | I    | H6    |
| Calle Jiménez de Asúa           | 20         | 26    | I    | H6    |
| Calle José Díaz                 | 1          | 13    | IV   | C1    |
| Calle José Díaz                 | 1          | 13    | I    | H6    |
| Calle José Díaz                 | 2          | 2     | IV   | C1    |
| Calle José Díaz                 | 2          | 2     | I    | H6    |
| Plaza José Luis López Aranguren | 1          | 6     | III  | A5    |
| Plaza José Luis López Aranguren | 7          | 13    | III  | A5    |
| Calle Josep Tarradellas         | 1          | 25    | IV   | C1    |
| Calle Josep Tarradellas         | 2          | 6     | IV   | C1    |
| Calle Josep Tarradellas         | 6          | 6     | I    | H6    |
| Calle Josep Tarradellas         | 19         | 25    | I    | H6    |
| Calle Juan de la Cierva         | 3          | 27    | III  | F6    |
| Calle Juan de la Cierva         | 4          | 8     | III  | F6    |
| Calle Juan de Mariana           |            |       | IV   | E1    |
| Calle Juan de Mariana           | 1          | 5     | IV   | E1    |
| Calle Juan de Mariana           | 2          | 6     | IV   | E1    |
| Calle Juan Muñoz                | 1          | 21    | III  | B6    |
| Calle Juan Muñoz                | 2          | 18    | III  | B6    |
| Calle Juan Muñoz                | 29         | 41    | III  | B5    |
| Calle Juan Muñoz                | 32         | 56    | III  | B5    |
| Calle Juan Negrín               |            |       | I    | H6    |
| Calle Juan Negrín               |            |       | IV   | B1    |
| Calle Juan Negrín               | 1          | 15    | I    | H6    |
| Calle Juan Negrín               | 1          | 39    | IV   | B1    |
| Calle Juan Negrín               | 2          | 6     | I    | H6    |
| Calle Juan Negrín               | 2          | 16    | IV   | B1    |
| Calle Juan Ponce de León        | 1          | 9     | IV   | D1    |
| Calle Juan Sebastián Elcano     | 1          | 3     | IV   | E1    |
| Calle Juan Sebastián Elcano     | 2          | 8     | IV   | E1    |
| Avda Juan XXIII                 | 5          | 11    | I    | H2    |
| Avda Juan XXIII                 | 6          | 16    | I    | H2    |
| Calle Julián Grimau             | 1          | 3     | I    | H6    |
| Calle Julián Grimau             | 1          | 3     | IV   | C1    |
| Calle Julián Grimau             | 2          | 4     | I    | H6    |
| Calle Julián Grimau             | 2          | 4     | IV   | C1    |
| Calle Julio Palacios            | 3          | 5     | IV   | H1    |
| Calle Julio Palacios            | 10         | 26    | IV   | H1    |
| Calle de la Justicia            | 2          | 22    | IV   | F1    |
| Calle de Las Rozas de Madrid    | 1          | 11    | IV   | B1    |
| Calle de Las Rozas de Madrid    | 2          | 12    | IV   | B1    |
| Calle Legazpi                   | 1          | 7     | III  | B6    |

| Literal de Vía                 | Numeración |       | Mapa | Hojas |
|--------------------------------|------------|-------|------|-------|
|                                | Desde      | Hasta |      |       |
| Calle Legazpi                  | 1          | 7     | IV   | E1    |
| Calle Legazpi                  | 2          | 8     | III  | B6    |
| Calle Lehendakari Aguirre      |            |       | I    | H6    |
| Calle Lehendakari Aguirre      |            |       | IV   | C1    |
| Calle Lehendakari Aguirre      | 1          | 67    | IV   | C1    |
| Calle Lehendakari Aguirre      | 1          | 67    | I    | H6    |
| Calle Lehendakari Aguirre      | 2          | 78    | IV   | C1    |
| Calle Lehendakari Aguirre      | 2          | 78    | I    | H6    |
| Avda Lengua Española           |            |       | III  | C6    |
| Avda Lengua Española           |            |       | III  | D6    |
| Avda Lengua Española           |            |       | III  | E6    |
| Avda Lengua Española           | 4          | 4     | III  | D6    |
| Avda Lengua Española           | 7          | 7     | III  | C6    |
| Avda Lengua Española           | 31         | 31    | III  | E6    |
| Avda Lengua Española           | 44         | 44    | III  | E6    |
| Avda Libertad                  |            |       | III  | A1    |
| Avda Libertad                  |            |       | II   | C2    |
| Avda Libertad                  | 1          | 45    | II   | B2    |
| Avda Libertad                  | 2          | 50    | II   | B2    |
| Avda Libertad                  | 62         | 80    | II   | C2    |
| Avda Libertad                  | 62         | 80    | III  | A1    |
| Calle Libertades               | 1          | 45    | IV   | F1    |
| Calle Libertades               | 8          | 10    | IV   | F1    |
| Calle Lisboa                   |            |       | II   | A2    |
| Calle Lisboa                   | 6          | 14    | II   | A2    |
| Calle Lisboa                   | 18         | 18    | II   | A2    |
| Calle Lope de Vega             | 1          | 5     | III  | B6    |
| Calle Lope de Vega             | 2          | 2     | III  | B6    |
| Calle Lope de Vega             | 2          | 12    | IV   | E1    |
| Calle Lope de Vega             | 7          | 25    | IV   | E1    |
| Calle Lora                     | 2          | 2     | III  | C5    |
| Calle Lugo                     |            |       | IV   | G1    |
| Calle Lugo                     | 10         | 16    | IV   | G1    |
| Calle Luna                     | 1          | 1     | III  | B6    |
| Ctra M-421 (Leganés-Carabanche |            |       | III  | D2    |
| Ctra M-421 (Leganés-Carabanche | 3          | 5     | III  | D2    |
| Ctra M-421 (Leganés-Carabanche | 28         | 28    | III  | D2    |
| Calle de la Madera             | 1          | 11    | III  | A6    |
| Calle de la Madera             | 2          | 12    | III  | A6    |
| Calle Madrid                   |            |       | III  | B6    |
| Calle Madrid                   |            |       | III  | B5    |
| Calle Madrid                   | 1          | 5     | III  | B6    |
| Calle Madrid                   | 2          | 8     | III  | B6    |
| Calle Madrid                   | 14         | 24    | III  | B5    |
| Calle Madrid                   | 17         | 33    | III  | B5    |

| Literal de Vía                | Numeración |       | Mapa | Hojas |
|-------------------------------|------------|-------|------|-------|
|                               | Desde      | Hasta |      |       |
| Calle Madrid                  | 28         | 38    | III  | C5    |
| Calle Madrid                  | 37         | 41    | III  | C5    |
| Trva Madrid                   | 2          | 4     | III  | C5    |
| Calle Madroño                 | 1          | 11    | III  | A4    |
| Calle Madroño                 | 2          | 12    | III  | A4    |
| Calle Madroño                 | 17         | 25    | III  | A4    |
| Calle Madroño                 | 18         | 28    | III  | A4    |
| Calle del Maestro             |            |       | III  | E6    |
| Calle del Maestro             | 1          | 3     | III  | C6    |
| Calle del Maestro             | 2          | 4     | III  | C6    |
| Calle del Maestro             | 13         | 13    | III  | D6    |
| Calle del Maestro             | 23         | 29    | III  | E6    |
| Calle Málaga                  |            |       | IV   | G1    |
| Calle Málaga                  | 2          | 8     | IV   | G1    |
| Calle Mallorca                | 1          | 15    | III  | A5    |
| Calle Mallorca                | 2          | 14    | III  | A5    |
| Avda de la Mancha             |            |       | III  | C6    |
| Avda de la Mancha             |            |       | III  | C5    |
| Avda de la Mancha             |            |       | III  | D4    |
| Avda de la Mancha             | 1          | 1     | III  | C6    |
| Avda de la Mancha             | 1          | 5     | III  | C6    |
| Avda de la Mancha             | 2          | 10    | III  | C6    |
| Avda de la Mancha             | 15         | 17    | III  | C5    |
| Avda de la Mancha             | 17         | 23    | III  | C5    |
| Avda de la Mancha             | 21         | 29    | III  | C5    |
| Avda de la Mancha             | 24         | 32    | III  | C5    |
| Avda de la Mancha             | 29         | 35    | III  | C5    |
| Avda de la Mancha             | 42         | 50    | III  | D4    |
| Plaza de la Mancha            |            |       | III  | B5    |
| Plaza de la Mancha            | 1          | 2     | III  | B5    |
| Plaza de la Mancha            | 3          | 4     | III  | B5    |
| Avda Manuel Azaña             | 2          | 54    | IV   | C1    |
| Avda Manuel Azaña             | 32         | 66    | I    | H6    |
| Avda Manuel Azaña             | 62         | 74    | IV   | B1    |
| Avda Manuel Azaña             | 72         | 74    | I    | G6    |
| Calle Manuel Bartolomé Cossio | 1          | 3     | I    | H6    |
| Calle Manuel Bartolomé Cossio | 1          | 3     | IV   | C1    |
| Calle Manuel Bartolomé Cossio | 2          | 24    | I    | H6    |
| Calle Manuel Bartolomé Cossio | 2          | 24    | IV   | C1    |
| Calle de Manzanares el Real   | 1          | 39    | IV   | B2    |
| Calle de Manzanares el Real   | 2          | 40    | IV   | B2    |
| Avda Mar Mediterráneo         |            |       | III  | B4    |
| Avda Mar Mediterráneo         |            |       | III  | A4    |
| Avda Mar Mediterráneo         | 6          | 18    | III  | B4    |
| Avda Mar Mediterráneo         | 22         | 22    | III  | A4    |

| Literal de Vía                  | Numeración |       | Mapa | Hojas |
|---------------------------------|------------|-------|------|-------|
|                                 | Desde      | Hasta |      |       |
| Calle Margarita Salas           |            |       | III  | F1    |
| Calle Margarita Salas           | 22         | 24    | III  | F1    |
| Calle Margarita                 |            |       | III  | C6    |
| Calle Margarita                 | 1          | 17    | III  | C6    |
| Calle Margarita                 | 2          | 20    | III  | C6    |
| Calle María Ángeles López Gómez |            |       | III  | D4    |
| Calle María Ángeles López Gómez | 1          | 7     | III  | D4    |
| Calle María Auxiliadora         | 1          | 3     | II   | B2    |
| Calle María Auxiliadora         | 2          | 4     | II   | B2    |
| Calle María Auxiliadora         | 13         | 21    | III  | A1    |
| Calle María Auxiliadora         | 13         | 21    | II   | C2    |
| Calle María Auxiliadora         | 18         | 34    | III  | A1    |
| Calle María Auxiliadora         | 18         | 34    | II   | C2    |
| Avda María Guerrero             |            |       | III  | F3    |
| Avda María Guerrero             |            |       | III  | D3    |
| Avda María Guerrero             | 1          | 13    | III  | D3    |
| Avda María Guerrero             | 2          | 2     | III  | D3    |
| Avda María Guerrero             | 6          | 46    | III  | D3    |
| Avda María Guerrero             | 23         | 47    | III  | E3    |
| Avda María Guerrero             | 56         | 100   | III  | E3    |
| Avda María Guerrero             | 57         | 59    | III  | F3    |
| Avda María Guerrero             | 118        | 144   | III  | F3    |
| Avda María Guerrero             | 148        | 190   | III  | F3    |
| Avda María Moliner              | 1          | 1     | III  | D3    |
| Avda María Moliner              | 2          | 10    | III  | D3    |
| Avda María Moliner              | 7          | 7     | III  | D3    |
| Avda María Moliner              | 14         | 14    | III  | D3    |
| Avda María Moliner              | 15         | 19    | III  | E3    |
| Avda María Moliner              | 25         | 31    | III  | E3    |
| Avda María Moliner              | 28         | 38    | III  | E3    |
| Avda María Moliner              | 38         | 40    | III  | E3    |
| Avda María Moliner              | 53         | 71    | III  | F3    |
| Avda María Moliner              | 54         | 66    | III  | F3    |
| Calle Maritornes                |            |       | I    | H2    |
| Calle Maritornes                | 1          | 3     | I    | H2    |
| Plaza Mayor                     | 1          | 1     | III  | B6    |
| Plaza Mayor                     | 2          | 6     | III  | B6    |
| Plaza Mayor                     | 5          | 25    | III  | B6    |
| Calle Mayorazgo                 |            |       | III  | D4    |
| Calle Mayorazgo                 | 1          | 25    | III  | D4    |
| Calle Mayorazgo                 | 2          | 32    | III  | D4    |
| Calle de Meco                   | 1          | 7     | IV   | B3    |
| Calle de Meco                   | 2          | 10    | IV   | B3    |
| Calle Medicina                  |            |       | III  | C3    |
| Calle Mediodía                  | 1          | 5     | III  | B6    |



| Literal de Vía                   | Numeración |       | Mapa | Hojas |
|----------------------------------|------------|-------|------|-------|
|                                  | Desde      | Hasta |      |       |
| Calle Mediodía                   | 2          | 14    | III  | B6    |
| Calle Méjico                     | 2          | 8     | III  | B4    |
| Calle Méjico                     | 30         | 38    | III  | B3    |
| Calle de Mejorada del Campo      | 1          | 39    | IV   | B2    |
| Calle de Mejorada del Campo      | 2          | 40    | IV   | B2    |
| Calle Melilla                    |            |       | I    | H4    |
| Calle Melilla                    | 5          | 5     | I    | H4    |
| Calle Melquíades Álvarez         | 1          | 25    | IV   | C1    |
| Calle Melquíades Álvarez         | 2          | 6     | IV   | C1    |
| Calle Melquíades Álvarez         | 6          | 6     | I    | H6    |
| Calle Melquíades Álvarez         | 19         | 25    | I    | H6    |
| Calle de los Mesones             | 1          | 11    | III  | B6    |
| Calle de los Mesones             | 2          | 8     | III  | B6    |
| Calle Metal                      | 1          | 9     | I    | E2    |
| Calle Metal                      | 2          | 20    | I    | E2    |
| Avda Metales                     |            |       | III  | A6    |
| Avda Metales                     | 1          | 13    | III  | A6    |
| Avda Metales                     | 2          | 16    | III  | A6    |
| Calle Miguel Catala              |            |       | III  | G5    |
| Calle Miguel Catala              | 6          | 16    | III  | G5    |
| Plaza Miguel Hernández           | 1          | 8     | IV   | G1    |
| Plaza Miguel Hernández           | 9          | 10    | IV   | G1    |
| Plaza Miguel Hernández           | 11         | 11    | IV   | G1    |
| Plaza Miguel Hernández           | 12         | 19    | IV   | G1    |
| Calle Miguel Maura               | 1          | 23    | I    | H6    |
| Calle Miguel Maura               | 1          | 23    | IV   | C1    |
| Calle de Miraflores de la Sierra | 1          | 39    | IV   | B1    |
| Calle de Miraflores de la Sierra | 2          | 40    | IV   | B1    |
| Calle de los Molinos             | 1          | 19    | I    | G6    |
| Calle de los Molinos             | 1          | 19    | IV   | B1    |
| Calle de los Molinos             | 2          | 20    | IV   | B1    |
| Calle de los Molinos             | 2          | 20    | I    | G6    |
| Calle Monegros                   |            |       | III  | D4    |
| Calle Monegros                   | 1          | 5     | III  | D5    |
| Calle Monegros                   | 2          | 4     | III  | D5    |
| Calle Monegros                   | 10         | 34    | III  | D4    |
| Calle Monegros                   | 11         | 83    | III  | D4    |
| Calle Monegros                   | 34         | 36    | III  | D4    |
| Calle Monegros                   | 40         | 40    | III  | D5    |
| Calle Monegros                   | 87         | 87    | III  | D5    |
| Vreda Monte de Esparteros        |            |       | I    | E3    |
| Vreda Monte de Esparteros        | 1          | 1     | I    | E3    |
| Calle Moraña                     |            |       | III  | D5    |
| Calle Moraña                     | 1          | 27    | III  | D5    |
| Calle Moraña                     | 2          | 26    | III  | D5    |

| Literal de Vía                  | Numeración |       | Mapa | Hojas |
|---------------------------------|------------|-------|------|-------|
|                                 | Desde      | Hasta |      |       |
| Calle de Móstoles               |            |       | IV   | B2    |
| Calle de Móstoles               |            |       | IV   | A2    |
| Calle de Móstoles               | 1          | 1     | IV   | A2    |
| Calle de Móstoles               | 2          | 16    | IV   | A2    |
| Calle de Móstoles               | 20         | 28    | IV   | B2    |
| Cmno de Móstoles                |            |       | I    | G4    |
| Cmno de Móstoles                | 10         | 10    | I    | G4    |
| Cmno de Móstoles                | 11         | 13    | I    | G4    |
| Cmno de Móstoles                | 14         | 14    | I    | G4    |
| Cmno de Móstoles                | 19         | 23    | I    | G4    |
| Cmno de Móstoles                | 22         | 26    | I    | G4    |
| Calle Murcia                    |            |       | III  | A5    |
| Calle Murcia                    | 1          | 3     | III  | A5    |
| Avda del Museo                  |            |       | IV   | F1    |
| Avda del Museo                  | 4          | 4     | IV   | F1    |
| Calle de la Natación            |            |       | IV   | E2    |
| Calle de la Natación            | 7          | 7     | IV   | E2    |
| Calle de Navalcarnero           | 1          | 19    | IV   | B2    |
| Calle de Navalcarnero           | 41         | 65    | IV   | A2    |
| Calle de Navalcarnero           | 42         | 64    | IV   | A2    |
| Calle Navarra                   | 1          | 5     | III  | A5    |
| Calle Navarra                   | 2          | 12    | III  | A5    |
| Plaza de Navarrevisca           | 1          | 1     | III  | C5    |
| Plaza de Navarrevisca           | 2          | 10    | III  | C5    |
| Plaza de Navarrevisca           | 9          | 12    | III  | C5    |
| Calle Neptuno                   |            |       | I    | G3    |
| Calle Neptuno                   | 1          | 3     | I    | G3    |
| Calle Newton                    |            |       | V    | B3    |
| Calle Newton                    | 1          | 5     | V    | B3    |
| Calle Newton                    | 2          | 6     | V    | B3    |
| Calle Nicaragua                 | 1          | 33    | III  | B4    |
| Calle Nicaragua                 | 2          | 28    | III  | B4    |
| Calle de Niceto Alcalá Zamora   | 1          | 25    | IV   | C1    |
| Calle de Niceto Alcalá Zamora   | 1          | 25    | I    | H6    |
| Calle Nicolás Salmerón          | 1          | 23    | I    | H6    |
| Calle Nicolás Salmerón          | 1          | 23    | IV   | B1    |
| Calle Nicolás Salmerón          | 2          | 8     | I    | H6    |
| Calle Nicolás Salmerón          | 6          | 8     | IV   | B1    |
| Calle de las Nieves             | 2          | 6     | III  | B5    |
| Calle Nogal                     | 1          | 7     | III  | A3    |
| Calle Nogal                     | 6          | 6     | III  | A3    |
| Calle Nogal                     | 27         | 69    | III  | A3    |
| Calle Nogal                     | 73         | 85    | III  | A3    |
| Calle Nogal                     | 91         | 103   | III  | A3    |
| Calle Ntra. Sra. de la Almudena | 7          | 9     | III  | A6    |

| Literal de Vía                  | Numeración |       | Mapa | Hojas |
|---------------------------------|------------|-------|------|-------|
|                                 | Desde      | Hasta |      |       |
| Calle Ntra. Sra. de la Almudena | 14         | 16    | III  | A6    |
| Calle Ntra. Sra. de la Esperanz | 1          | 11    | III  | B6    |
| Calle Ntra. Sra. de la Esperanz | 2          | 6     | III  | B6    |
| Calle Ntra. Sra. de la Macarena | 1          | 13    | III  | A6    |
| Calle Ntra. Sra. de la Macarena | 2          | 16    | III  | A6    |
| Calle Ntra. Sra. de la Macarena | 10         | 16    | IV   | D1    |
| Calle Ntra. Sra. de la Macarena | 11         | 13    | IV   | D1    |
| Calle Ntra. Sra. de las Angusti |            |       | IV   | D1    |
| Calle Ntra. Sra. de las Angusti | 1          | 5     | III  | A6    |
| Calle Ntra. Sra. de las Angusti | 2          | 22    | III  | A6    |
| Calle Ntra. Sra. de las Angusti | 5          | 25    | III  | A6    |
| Calle Ntra. Sra. de las Angusti | 13         | 27    | IV   | D1    |
| Calle Ntra. Sra. de las Angusti | 16         | 24    | IV   | D1    |
| Calle Ntra. Sra. de los Ángeles | 1          | 5     | III  | A6    |
| Calle Ntra. Sra. de los Ángeles | 2          | 8     | III  | A6    |
| Calle Ntra. Sra. de los Dolores | 1          | 5     | II   | B2    |
| Calle Ntra. Sra. de los Dolores | 2          | 4     | II   | B2    |
| Calle Nuestra Señora de Begoña  | 1          | 7     | III  | A6    |
| Calle Nuestra Señora de Begoña  | 2          | 8     | III  | A6    |
| Calle Nuestra Señora de la Paz  | 1          | 23    | II   | B2    |
| Calle Nuestra Señora de la Paz  | 2          | 26    | II   | B2    |
| Calle Nuestra Señora de Loreto  | 2          | 6     | IV   | D1    |
| Calle Nuestra Señora del Pilar  | 1          | 9     | III  | B6    |
| Calle Nuestra Señora del Pilar  | 2          | 14    | III  | B6    |
| Calle Nuestra Señora del Pilar  | 17         | 19    | III  | A6    |
| Calle Nuestra Señora del Pilar  | 24         | 32    | III  | A6    |
| Calle Nuestra Sra de Guadalupe  | 1          | 3     | IV   | D1    |
| Calle Nuestra Sra de Guadalupe  | 1          | 13    | III  | A6    |
| Calle Nuestra Sra de Guadalupe  | 2          | 2     | IV   | D1    |
| Calle Nuestra Sra de Guadalupe  | 2          | 18    | III  | A6    |
| Calle Nuestra Sra de la Merced  | 1          | 3     | III  | A6    |
| Calle Nuestra Sra de la Merced  | 2          | 8     | III  | A6    |
| Calle Nuestra Sra de Montserrat | 1          | 5     | III  | A6    |
| Calle Nuestra Sra de Montserrat | 2          | 8     | III  | A6    |
| Calle Nuncio                    | 6          | 32    | III  | B5    |
| Calle Nuncio                    | 7          | 19    | III  | B5    |
| Calle Núñez de Arce             | 1          | 3     | IV   | E1    |
| Calle Núñez de Arce             | 2          | 8     | IV   | E1    |
| Calle Núñez de Balboa           | 2          | 12    | IV   | D1    |
| Calle Olmo                      | 1          | 15    | III  | A3    |
| Calle Olof Palme                | 1          | 3     | IV   | C1    |
| Calle Olof Palme                | 2          | 4     | IV   | C1    |
| Calle Oporto                    |            |       | II   | A2    |
| Calle Oporto                    |            |       | II   | B3    |
| Calle Oporto                    | 2          | 70    | II   | A2    |

| Literal de Vía        | Numeración |       | Mapa | Hojas |
|-----------------------|------------|-------|------|-------|
|                       | Desde      | Hasta |      |       |
| Calle Oporto          | 7          | 13    | II   | A2    |
| Calle Oporto          | 72         | 92    | II   | A3    |
| Calle Oporto          | 118        | 156   | II   | B3    |
| Calle Ordóñez         | 1          | 13    | III  | B6    |
| Calle Ordóñez         | 2          | 22    | III  | B6    |
| Cllon Ordóñez         | 1          | 7     | III  | B6    |
| Avda Orellana         |            |       | IV   | E1    |
| Avda Orellana         |            |       | IV   | D1    |
| Avda Orellana         | 1          | 1     | IV   | E1    |
| Avda Orellana         | 2          | 32    | IV   | D1    |
| Avda Orellana         | 9          | 9     | IV   | D1    |
| Avda Orellana         | 28         | 32    | III  | A6    |
| Calle Orión           | 1          | 27    | I    | G3    |
| Calle Osa Mayor       |            |       | I    | H4    |
| Calle Osa Mayor       | 2          | 26    | I    | H4    |
| Calle Osa Mayor       | 30         | 54    | I    | H4    |
| Calle Osa Menor       |            |       | I    | H3    |
| Calle Osa Menor       | 3          | 47    | I    | H3    |
| Calle de Ourense      | 8          | 8     | IV   | F2    |
| Calle de Ourense      | 9          | 15    | IV   | F2    |
| Calle Oviedo          | 1          | 9     | IV   | F1    |
| Calle Oviedo          | 2          | 18    | IV   | F1    |
| Calle Oviedo          | 13         | 13    | IV   | G2    |
| Calle Oviedo          | 32         | 62    | IV   | G2    |
| Plaza de Pablo Casals |            |       | IV   | D1    |
| Plaza de Pablo Casals | 1          | 1     | IV   | D1    |
| Calle Pablo Freire    |            |       | III  | A4    |
| Calle Pablo Freire    | 1          | 7     | III  | A4    |
| Calle Pablo Freire    | 2          | 2     | III  | A4    |
| Calle Pablo Freire    | 6          | 10    | III  | A4    |
| Calle Pablo Freire    | 14         | 26    | III  | A4    |
| Calle Pablo Freire    | 32         | 36    | III  | A4    |
| Avda Pablo Iglesias   |            |       | I    | H6    |
| Avda Pablo Iglesias   |            |       | IV   | C1    |
| Avda Pablo Iglesias   | 1          | 11    | IV   | C1    |
| Avda Pablo Iglesias   | 1          | 11    | I    | H6    |
| Avda Pablo Iglesias   | 2          | 10    | IV   | C1    |
| Avda Pablo Iglesias   | 2          | 10    | I    | H6    |
| Calle Palier          |            |       | IV   | F2    |
| Calle Palier          | 2          | 10    | IV   | F2    |
| Calle Palmera         |            |       | III  | A4    |
| Calle Palmera         | 2          | 2     | III  | A4    |
| Calle Palmera         | 6          | 6     | III  | A4    |
| Calle Palmera         | 31         | 31    | III  | A4    |
| Calle Paloma          | 1          | 7     | III  | A6    |

| Literal de Vía                  | Numeración |       | Mapa | Hojas |
|---------------------------------|------------|-------|------|-------|
|                                 | Desde      | Hasta |      |       |
| Calle Paloma                    | 2          | 8     | III  | A6    |
| Calle Palomares                 |            |       | III  | B6    |
| Calle Palomares                 | 1          | 1     | III  | B6    |
| Calle Palomares                 | 2          | 10    | III  | B6    |
| Calle Panadés                   |            |       | III  | D4    |
| Calle Panadés                   | 1          | 11    | III  | D4    |
| Calle Panadés                   | 2          | 30    | III  | D4    |
| Calle Panamá                    |            |       | III  | B3    |
| Calle Panamá                    | 1          | 5     | III  | B3    |
| Calle Panamá                    | 2          | 2     | III  | B3    |
| Calle Papelpampa                |            |       | I    | H3    |
| Calle Papelpampa                | 3          | 87    | I    | H3    |
| Calle Paquita Gallego           | 1          | 3     | IV   | C1    |
| Calle Paquita Gallego           | 1          | 3     | I    | H6    |
| Calle Paquita Gallego           | 2          | 4     | I    | H6    |
| Calle Paquita Gallego           | 2          | 4     | IV   | C1    |
| Calle de Paracuellos del Jarama | 21         | 39    | IV   | B1    |
| Calle de Paracuellos del Jarama | 22         | 40    | IV   | B1    |
| Calle Paraguay                  | 9          | 15    | III  | B3    |
| Calle Paraguay                  | 10         | 14    | III  | B3    |
| Calle París                     | 1          | 5     | III  | B6    |
| Calle París                     | 2          | 6     | III  | B6    |
| Plaza de París                  | 1          | 2     | III  | B6    |
| Plaza de París                  | 3          | 3     | III  | B6    |
| Plaza de París                  | 4          | 6     | III  | B6    |
| Calle Pedro de Alvarado         | 2          | 4     | IV   | E1    |
| Calle Pedro de Mendoza          | 2          | 6     | IV   | E1    |
| Calle Pedro de Mendoza          | 5          | 7     | IV   | E1    |
| Calle Pedro de Valdivia         | 1          | 3     | IV   | E1    |
| Calle Pedro de Valdivia         | 2          | 6     | IV   | E1    |
| Calle Pedro de Valdivia         | 3          | 9     | IV   | E1    |
| Calle Pedro Patiño              | 2          | 4     | III  | C6    |
| Calle Pedro Patiño              | 3          | 5     | III  | C6    |
| Calle Pedroches                 |            |       | III  | D4    |
| Calle Pedroches                 | 1          | 25    | III  | D4    |
| Calle Pedroches                 | 2          | 2     | III  | D4    |
| Calle Pedroches                 | 8          | 22    | III  | D4    |
| Calle Pedroches                 | 26         | 36    | III  | D4    |
| Calle Pedroches                 | 36         | 36    | III  | D4    |
| Calle Pedroches                 | 40         | 54    | III  | D4    |
| Calle Pedroches                 | 58         | 58    | III  | D4    |
| Calle Pensamiento               | 1          | 1     | III  | C6    |
| Calle Pensamiento               | 1          | 11    | III  | C6    |
| Calle Pensamiento               | 2          | 16    | III  | C6    |
| Calle Perú                      | 1          | 11    | III  | B4    |



| Literal de Vía      | Numeración |       | Mapa | Hojas |
|---------------------|------------|-------|------|-------|
|                     | Desde      | Hasta |      |       |
| Calle Perú          | 2          | 4     | III  | B4    |
| Calle Petra Kelly   |            |       | III  | E3    |
| Calle Petra Kelly   | 1          | 17    | III  | E3    |
| Calle Petra Kelly   | 4          | 18    | III  | E3    |
| Avda del Petróleo   | 2          | 46    | I    | E1    |
| Calle Pi y Margall  | 1          | 21    | I    | H6    |
| Calle Pi y Margall  | 2          | 26    | I    | H6    |
| Calle Pi y Margall  | 2          | 26    | IV   | B1    |
| Calle Pi y Margall  | 5          | 21    | IV   | B1    |
| Avda de los Pinos   |            |       | IV   | D1    |
| Avda de los Pinos   |            |       | IV   | C1    |
| Avda de los Pinos   | 1          | 7     | IV   | D1    |
| Avda de los Pinos   | 2          | 18    | IV   | D1    |
| Avda de los Pinos   | 24         | 28    | IV   | C1    |
| Calle Pizarro       |            |       | IV   | E1    |
| Calle Pizarro       |            |       | III  | B6    |
| Calle Pizarro       | 1          | 9     | III  | B6    |
| Calle Pizarro       | 1          | 9     | IV   | E1    |
| Calle Pizarro       | 2          | 4     | III  | B6    |
| Calle Planck        |            |       | V    | C3    |
| Calle Pluma         | 1          | 7     | III  | C6    |
| Calle Pluma         | 2          | 4     | III  | C6    |
| Calle Pluma         | 13         | 15    | III  | B6    |
| Calle Plutón        |            |       | I    | G3    |
| Calle Plutón        | 4          | 6     | I    | G3    |
| Calle Poetas        |            |       | III  | B6    |
| Calle Poetas        | 1          | 7     | III  | B6    |
| Calle Polonia       |            |       | III  | E4    |
| Calle Polonia       | 1          | 9     | III  | E4    |
| Calle Polonia       | 2          | 18    | III  | E4    |
| Calle Polvoranca    |            |       | III  | A6    |
| Calle Polvoranca    | 1          | 3     | III  | B6    |
| Calle Polvoranca    | 2          | 6     | III  | B6    |
| Calle Polvoranca    | 14         | 16    | III  | A6    |
| Calle Polvoranca    | 16         | 28    | III  | A6    |
| Calle Polvoranca    | 23         | 43    | III  | A6    |
| Pque Polvoranca     |            |       | I    | E6    |
| Pque Polvoranca     |            |       | I    | F6    |
| Pque Polvoranca     |            |       | I    | E5    |
| Pque Polvoranca     | 2          | 2     | I    | E6    |
| Pque Polvoranca     | 2          | 2     | I    | F6    |
| Pque Polvoranca     | 7          | 11    | I    | E5    |
| Calle de Pontevedra |            |       | IV   | F2    |
| Calle de Pontevedra | 1          | 13    | IV   | F2    |
| Avda de Portugal    |            |       | III  | E4    |

| Literal de Vía                 | Numeración |       | Mapa | Hojas |
|--------------------------------|------------|-------|------|-------|
|                                | Desde      | Hasta |      |       |
| Avda de Portugal               | 1          | 19    | III  | E4    |
| Avda de Portugal               | 2          | 4     | III  | E4    |
| Avda de Portugal               | 8          | 14    | III  | F4    |
| Avda de Portugal               | 23         | 41    | III  | F4    |
| Calle de Pozuelo de Alarcón    | 1          | 19    | IV   | B2    |
| Calle de Pozuelo de Alarcón    | 41         | 67    | IV   | A2    |
| Calle de Pozuelo de Alarcón    | 42         | 66    | IV   | A2    |
| Cmno Prado Overa               | 1          | 3     | III  | E2    |
| Calle Praga                    |            |       | III  | A3    |
| Calle Praga                    | 2          | 2     | III  | A3    |
| Calle Primavera                |            |       | IV   | C5    |
| Calle Primavera                | 1          | 1     | IV   | C5    |
| Calle Priorato                 |            |       | III  | E4    |
| Calle Priorato                 |            |       | III  | D4    |
| Calle Priorato                 | 1          | 31    | III  | D4    |
| Calle Priorato                 | 2          | 18    | III  | D4    |
| Calle Priorato                 | 26         | 28    | III  | E4    |
| Calle Priorato                 | 30         | 36    | III  | D4    |
| Calle Priorato                 | 31         | 53    | III  | D4    |
| Calle Priorato                 | 38         | 48    | III  | E4    |
| Calle Priorato                 | 59         | 63    | III  | E4    |
| Calle Priorato                 | 65         | 65    | III  | D4    |
| Calle Priorato                 | 79         | 103   | III  | E4    |
| Calle Priorato                 | 109        | 113   | III  | E5    |
| Avda Puerta del Sol            |            |       | III  | C3    |
| Avda Puerta del Sol            | 2          | 2     | III  | C3    |
| Calle Puerto Cañadas del Teide |            |       | III  | G2    |
| Calle Puerto Cañadas del Teide | 4          | 4     | III  | G2    |
| Calle Puerto Cañadas del Teide | 7          | 9     | III  | G2    |
| Calle Puerto Cañadas del Teide | 8          | 16    | III  | G2    |
| Calle Puerto Cañadas del Teide | 13         | 43    | III  | G2    |
| Calle Puerto Cañadas del Teide | 20         | 34    | III  | G2    |
| Calle Puerto de Canencia       |            |       | III  | H2    |
| Calle Puerto de Canencia       | 1          | 7     | III  | H2    |
| Calle Puerto de Canencia       | 2          | 24    | III  | H2    |
| Calle Puerto de Canencia       | 13         | 13    | III  | H2    |
| Calle Puerto de Canencia       | 17         | 23    | III  | H2    |
| Calle Puerto de Canencia       | 32         | 40    | III  | G2    |
| Calle Puerto de Canencia       | 33         | 33    | III  | G2    |
| Calle Puerto de Cotos          | 4          | 12    | III  | H2    |
| Calle Puerto de Cotos          | 7          | 7     | III  | H2    |
| Calle Puerto de Cotos          | 11         | 11    | III  | H2    |
| Calle Puerto de Espiel         | 1          | 9     | III  | G2    |
| Calle Puerto de Espiel         | 2          | 16    | III  | G2    |
| Calle Puerto de la Almenara    | 2          | 2     | III  | H2    |

| Literal de Vía                | Numeración |       | Mapa | Hojas |
|-------------------------------|------------|-------|------|-------|
|                               | Desde      | Hasta |      |       |
| Calle Puerto de la Cruz Verde | 1          | 7     | III  | G2    |
| Calle Puerto de la Fuenfría   |            |       | III  | H2    |
| Calle Puerto de la Fuenfría   | 1          | 17    | III  | H2    |
| Calle Puerto de la Fuenfría   | 4          | 6     | III  | H2    |
| Calle Puerto de los Leones    | 2          | 12    | III  | H2    |
| Calle Puerto de los Leones    | 3          | 11    | III  | H2    |
| Calle Puerto de Mijares       |            |       | III  | H2    |
| Calle Puerto de Mijares       | 2          | 40    | III  | H2    |
| Calle Puerto de Mijares       | 3          | 39    | III  | H2    |
| Calle Puerto de Miravete      | 2          | 20    | III  | G2    |
| Calle Puerto de Miravete      | 3          | 13    | III  | G2    |
| Calle Puerto de Morcuera      |            |       | III  | H2    |
| Calle Puerto de Morcuera      | 1          | 11    | III  | H2    |
| Calle Puerto de Morcuera      | 10         | 10    | III  | H2    |
| Calle Puerto de Morcuera      | 11         | 19    | III  | H2    |
| Calle Puerto de Morcuera      | 14         | 20    | III  | H2    |
| Calle Puerto de Navacerrada   |            |       | III  | H2    |
| Calle Puerto de Navacerrada   | 1          | 1     | III  | H2    |
| Calle Puerto de Navacerrada   | 2          | 2     | III  | H2    |
| Calle Puerto de Navafría      | 1          | 13    | III  | H2    |
| Calle Puerto de Navafría      | 8          | 8     | III  | H2    |
| Calle Puerto de Navafría      | 19         | 19    | III  | G2    |
| Calle Puerto de Navafría      | 20         | 20    | III  | H2    |
| Calle Puerto de Navafría      | 25         | 25    | III  | G2    |
| Calle Puerto de Navafría      | 29         | 33    | III  | G2    |
| Calle Puerto de Navafría      | 30         | 34    | III  | G2    |
| Calle Puerto de Navafría      | 38         | 54    | III  | G2    |
| Calle Puerto de Naval moral   | 1          | 3     | III  | H2    |
| Calle Puerto de Naval moral   | 2          | 4     | III  | H2    |
| Calle Puerto de Oncala        | 1          | 15    | III  | G2    |
| Calle Puerto de Oncala        | 2          | 16    | III  | G2    |
| Calle Puerto de Pajares       |            |       | III  | G2    |
| Calle Puerto de Pajares       | 1          | 7     | III  | H2    |
| Calle Puerto de Pajares       | 2          | 12    | III  | H2    |
| Calle Puerto de Pajares       | 13         | 33    | III  | G2    |
| Calle Puerto de Pajares       | 20         | 24    | III  | G2    |
| Calle Puerto de Pajares       | 28         | 40    | III  | G2    |
| Calle Puerto de Panticosa     | 1          | 1     | III  | G2    |
| Calle Puerto de Panticosa     | 2          | 4     | III  | G2    |
| Calle Puerto de Panticosa     | 11         | 19    | III  | G2    |
| Calle Puerto de Panticosa     | 16         | 32    | III  | G2    |
| Calle Puerto de Piedrafita    | 1          | 23    | III  | H2    |
| Calle Puerto de Piedrafita    | 2          | 20    | III  | H2    |
| Calle Puerto de Piqueras      | 1          | 19    | III  | H2    |
| Calle Puerto de Piqueras      | 2          | 30    | III  | H2    |

| Literal de Vía              | Numeración |       | Mapa | Hojas |
|-----------------------------|------------|-------|------|-------|
|                             | Desde      | Hasta |      |       |
| Calle Puerto de Piqueras    | 23         | 43    | III  | H2    |
| Calle Puerto de San Glorio  |            |       | III  | G2    |
| Calle Puerto de San Glorio  | 1          | 13    | III  | G2    |
| Calle Puerto de San Glorio  | 2          | 16    | III  | G2    |
| Calle Puerto de San Glorio  | 17         | 35    | III  | G2    |
| Calle Puerto de San Glorio  | 24         | 46    | III  | G2    |
| Calle Puerto de San Glorio  | 39         | 71    | III  | G2    |
| Calle Puerto de San Glorio  | 50         | 52    | III  | G2    |
| Calle Puerto de San Glorio  | 62         | 66    | III  | G2    |
| Calle Puerto de San Glorio  | 72         | 72    | III  | G2    |
| Calle Puerto de San Isidro  | 4          | 42    | III  | H2    |
| Calle Puerto de San Isidro  | 5          | 15    | III  | H2    |
| Calle Puerto de San Isidro  | 23         | 41    | III  | H2    |
| Calle Puerto de San Isidro  | 46         | 46    | III  | H2    |
| Calle Puerto de San Vicente | 1          | 9     | III  | G2    |
| Calle Puerto de San Vicente | 4          | 10    | III  | G2    |
| Calle Puerto de Somosierra  |            |       | III  | H2    |
| Calle Puerto de Somosierra  | 6          | 26    | III  | H2    |
| Calle Puerto de Somosierra  | 15         | 27    | III  | H2    |
| Calle Puerto de Somosierra  | 34         | 40    | III  | H2    |
| Calle Puerto de Tornavacas  |            |       | III  | G2    |
| Calle Puerto de Tornavacas  | 5          | 17    | III  | G2    |
| Calle Puerto de Tornavacas  | 8          | 20    | III  | G2    |
| Calle Puerto de Urquiola    | 1          | 9     | III  | G2    |
| Calle Puerto de Urquiola    | 6          | 6     | III  | G2    |
| Trva del Puerto de Urquiola | 2          | 2     | III  | G2    |
| Trva del Puerto de Urquiola | 6          | 6     | III  | G2    |
| Trva del Puerto de Urquiola | 11         | 11    | III  | G2    |
| Calle Puerto de Veleta      |            |       | III  | G2    |
| Calle Puerto de Veleta      | 1          | 13    | III  | G2    |
| Calle Puerto de Veleta      | 2          | 26    | III  | G2    |
| Calle Puerto del Atazar     | 1          | 9     | III  | G2    |
| Calle Puerto del Atazar     | 2          | 16    | III  | G2    |
| Calle Puerto del Escudo     | 1          | 21    | III  | H2    |
| Calle Puerto del Escudo     | 4          | 16    | III  | H2    |
| Calle Puerto del Escudo     | 20         | 26    | III  | H2    |
| Calle Puerto del Manzanal   | 2          | 6     | III  | H2    |
| Calle Puerto del Pico       | 2          | 32    | III  | H2    |
| Calle Puerto del Pico       | 3          | 11    | III  | H2    |
| Calle Puerto del Pico       | 15         | 27    | III  | H2    |
| Calle Puerto del Pontón     | 1          | 23    | III  | G2    |
| Calle Puerto del Pontón     | 2          | 20    | III  | G2    |
| Calle de Puig Adam          | 1          | 3     | III  | E6    |
| Calle de Puig Adam          | 2          | 4     | III  | E6    |
| Calle Rascafría             | 1          | 11    | IV   | B3    |

| Literal de Vía             | Numeración |       | Mapa | Hojas |
|----------------------------|------------|-------|------|-------|
|                            | Desde      | Hasta |      |       |
| Calle Rascafría            | 2          | 12    | IV   | B3    |
| Avda de la Recomba         |            |       | IV   | D4    |
| Avda de la Recomba         |            |       | IV   | C4    |
| Avda de la Recomba         | 1          | 11    | IV   | C4    |
| Avda de la Recomba         | 2          | 14    | IV   | C4    |
| Avda de la Recomba         | 13         | 13    | IV   | D4    |
| Avda Reina Sofía           |            |       | III  | D3    |
| Avda Reina Sofía           |            |       | III  | E3    |
| Avda Reina Sofía           |            |       | III  | F3    |
| Avda Reina Sofía           | 1          | 9     | III  | D3    |
| Avda Reina Sofía           | 10         | 10    | III  | D3    |
| Avda Reina Sofía           | 13         | 13    | III  | D3    |
| Avda Reina Sofía           | 25         | 41    | III  | E3    |
| Avda Reina Sofía           | 26         | 26    | III  | E3    |
| Avda Reina Sofía           | 26         | 34    | III  | E3    |
| Avda Reina Sofía           | 55         | 71    | III  | F3    |
| Avda Reina Sofía           | 66         | 88    | III  | F3    |
| Calle Relámpago            | 1          | 21    | I    | E2    |
| Calle Relámpago            | 2          | 20    | I    | E2    |
| Calle República Dominicana | 37         | 83    | I    | H2    |
| Avda Rey Juan Carlos I     |            |       | III  | F4    |
| Avda Rey Juan Carlos I     |            |       | III  | D5    |
| Avda Rey Juan Carlos I     |            |       | III  | C5    |
| Avda Rey Juan Carlos I     |            |       | III  | E4    |
| Avda Rey Juan Carlos I     |            |       | III  | E5    |
| Avda Rey Juan Carlos I     | 1          | 1     | III  | C5    |
| Avda Rey Juan Carlos I     | 2          | 12    | III  | C5    |
| Avda Rey Juan Carlos I     | 3          | 23    | III  | D5    |
| Avda Rey Juan Carlos I     | 12         | 12    | III  | C5    |
| Avda Rey Juan Carlos I     | 14         | 54    | III  | D5    |
| Avda Rey Juan Carlos I     | 23         | 43    | III  | D5    |
| Avda Rey Juan Carlos I     | 45         | 51    | III  | E5    |
| Avda Rey Juan Carlos I     | 57         | 65    | III  | E4    |
| Avda Rey Juan Carlos I     | 58         | 76    | III  | E5    |
| Avda Rey Juan Carlos I     | 73         | 91    | III  | F4    |
| Avda Rey Juan Carlos I     | 92         | 114   | III  | F4    |
| Calle Rey Pastor           |            |       | III  | E6    |
| Calle Rey Pastor           | 1          | 3     | IV   | G1    |
| Calle Rey Pastor           | 2          | 2     | IV   | G1    |
| Calle Rey Pastor           | 12         | 20    | III  | E6    |
| Calle Rey Pastor           | 19         | 27    | III  | E6    |
| Calle Ribeiro              | 1          | 5     | III  | D4    |
| Calle Ribeiro              | 2          | 14    | III  | D4    |
| Calle Ribeiro              | 5          | 19    | III  | D4    |
| Calle Río Alberche         | 1          | 15    | III  | A4    |

| Literal de Vía         | Numeración |       | Mapa | Hojas |
|------------------------|------------|-------|------|-------|
|                        | Desde      | Hasta |      |       |
| Calle Río Alberche     | 2          | 16    | III  | A4    |
| Calle Río Aragón       | 1          | 5     | III  | A5    |
| Calle Río Aragón       | 2          | 6     | III  | A5    |
| Calle Río Duero        |            |       | III  | B4    |
| Calle Río Duero        |            |       | III  | B5    |
| Calle Río Duero        |            |       | III  | A5    |
| Calle Río Duero        | 1          | 5     | III  | B5    |
| Calle Río Duero        | 3          | 3     | III  | B5    |
| Calle Río Duero        | 7          | 41    | III  | B5    |
| Calle Río Duero        | 14         | 14    | III  | B4    |
| Calle Río Duero        | 24         | 42    | III  | B5    |
| Calle Río Duero        | 44         | 62    | III  | A5    |
| Calle Río Duero        | 55         | 69    | III  | A5    |
| Calle Río Duero        | 69         | 73    | III  | A5    |
| Calle Río Ebro         | 1          | 13    | III  | A5    |
| Calle Río Ebro         | 2          | 10    | III  | A5    |
| Calle Río Eresma       |            |       | III  | A5    |
| Calle Río Eresma       | 1          | 5     | III  | A5    |
| Calle Río Eresma       | 2          | 4     | III  | A5    |
| Calle Río Gallego      | 1          | 9     | III  | B5    |
| Calle Río Gallego      | 2          | 8     | III  | B5    |
| Plaza Río Gallego      |            |       | III  | B5    |
| Plaza Río Gallego      | 1          | 4     | III  | B5    |
| Calle Río Genil        | 1          | 7     | III  | A5    |
| Calle Río Genil        | 2          | 6     | III  | A5    |
| Calle Río Guadalquivir |            |       | III  | A5    |
| Calle Río Guadalquivir | 4          | 12    | III  | A5    |
| Calle Río Guadalquivir | 5          | 11    | III  | A5    |
| Calle Río Guadarrama   |            |       | III  | A5    |
| Calle Río Guadarrama   | 2          | 12    | III  | A5    |
| Calle Río Guadarrama   | 7          | 11    | III  | A5    |
| Calle Río Guadarrama   | 11         | 23    | III  | A5    |
| Calle Río Guadiana     |            |       | III  | A5    |
| Calle Río Guadiana     | 1          | 1     | III  | A5    |
| Calle Río Guadiana     | 2          | 16    | III  | A5    |
| Calle Río Henares      |            |       | III  | B4    |
| Calle Río Henares      | 2          | 16    | III  | B4    |
| Calle Río Henares      | 3          | 9     | III  | B4    |
| Calle Río Jarama       | 6          | 32    | III  | A5    |
| Calle Río Jarama       | 9          | 27    | III  | A5    |
| Calle Río Lozoya       | 19         | 23    | III  | A5    |
| Calle Río Lozoya       | 24         | 26    | III  | A5    |
| Calle Río Manzanares   |            |       | III  | B4    |
| Calle Río Manzanares   | 1          | 35    | III  | B5    |
| Calle Río Manzanares   | 2          | 26    | III  | B5    |



| Literal de Vía       | Numeración |       | Mapa | Hojas |
|----------------------|------------|-------|------|-------|
|                      | Desde      | Hasta |      |       |
| Calle Río Manzanares | 28         | 34    | III  | B4    |
| Calle Río Manzanares | 37         | 37    | III  | B4    |
| Calle Río Miño       | 1          | 1     | III  | B5    |
| Calle Río Miño       | 6          | 16    | III  | A5    |
| Calle Río Nervión    |            |       | III  | A5    |
| Calle Río Nervión    | 1          | 23    | III  | A5    |
| Calle Río Nervión    | 2          | 26    | III  | A5    |
| Calle Río Pisuegra   | 2          | 6     | III  | A5    |
| Calle Río Segre      | 1          | 3     | III  | A5    |
| Calle Río Segura     |            |       | III  | B5    |
| Calle Río Segura     | 1          | 1     | III  | B5    |
| Calle Río Segura     | 2          | 18    | III  | B5    |
| Calle Río Sella      | 1          | 1     | III  | A5    |
| Calle Río Sella      | 2          | 2     | III  | A5    |
| Calle Río Tajo       |            |       | III  | A5    |
| Calle Río Tajo       | 1          | 13    | III  | A5    |
| Calle Río Tajo       | 2          | 22    | III  | A5    |
| Calle Río Ter        | 1          | 5     | III  | B5    |
| Calle Río Ter        | 2          | 6     | III  | B5    |
| Calle Río Ter        | 4          | 4     | III  | B5    |
| Calle Río Ter        | 8          | 12    | III  | B5    |
| Calle Río Tormes     |            |       | III  | A5    |
| Calle Río Tormes     | 1          | 29    | III  | A5    |
| Calle Río Tormes     | 2          | 4     | III  | A5    |
| Calle Río Toro       | 1          | 11    | III  | A5    |
| Calle Río Toro       | 2          | 20    | III  | A5    |
| Calle Río Turia      |            |       | III  | B5    |
| Calle Río Turia      | 1          | 13    | III  | B5    |
| Calle Río Turia      | 2          | 16    | III  | B5    |
| Calle Río Urbión     |            |       | III  | A5    |
| Calle Río Urbión     | 1          | 19    | III  | A5    |
| Calle Río Urbión     | 2          | 16    | III  | A5    |
| Calle Río Urbión     | 20         | 20    | III  | A4    |
| Calle Río Urbión     | 23         | 23    | III  | A4    |
| Calle Rioja          |            |       | III  | D6    |
| Calle Rioja          |            |       | III  | D5    |
| Calle Rioja          |            |       | III  | C5    |
| Calle Rioja          |            |       | III  | E5    |
| Calle Rioja          | 1          | 51    | III  | D5    |
| Calle Rioja          | 2          | 4     | III  | D5    |
| Calle Rioja          | 26         | 26    | III  | D5    |
| Calle Rioja          | 26         | 30    | III  | D5    |
| Calle Rioja          | 36         | 36    | III  | C5    |
| Calle Rioja          | 40         | 44    | III  | D5    |
| Calle Rioja          | 46         | 48    | III  | C5    |

| Literal de Vía                     | Numeración |       | Mapa | Hojas |
|------------------------------------|------------|-------|------|-------|
|                                    | Desde      | Hasta |      |       |
| Calle Rioja                        | 52         | 52    | III  | D5    |
| Calle Rioja                        | 58         | 60    | III  | D5    |
| Calle Rioja                        | 61         | 67    | III  | D5    |
| Calle Rioja                        | 66         | 70    | III  | D5    |
| Calle Rioja                        | 71         | 71    | III  | D5    |
| Calle Rioja                        | 74         | 76    | III  | D6    |
| Calle Rioja                        | 77         | 77    | III  | D6    |
| Calle Rioja                        | 78         | 84    | III  | D5    |
| Calle Rioja                        | 83         | 91    | III  | D5    |
| Calle Rioja                        | 86         | 86    | III  | E5    |
| Calle Rioja                        | 88         | 100   | III  | D5    |
| Calle Rioja                        | 106        | 116   | III  | E5    |
| Calle Rioja                        | 113        | 143   | III  | D5    |
| Calle Rioja                        | 122        | 128   | III  | E5    |
| Calle Rioja                        | 134        | 140   | III  | E5    |
| Plaza Ríos                         |            |       | III  | B5    |
| Plaza Ríos                         | 1          | 5     | III  | B5    |
| Plaza Ríos                         | 4          | 7     | III  | B5    |
| Plaza Ríos                         | 8          | 9     | III  | B5    |
| Plaza Ríos                         | 10         | 10    | III  | B5    |
| Plaza Ríos                         | 11         | 11    | III  | B5    |
| Calle de Rivas-Vaciamadrid         | 1          | 19    | IV   | B2    |
| Calle de Rivas-Vaciamadrid         | 2          | 20    | IV   | B2    |
| Calle Roble                        | 2          | 16    | III  | A3    |
| Calle Roble                        | 5          | 7     | III  | A3    |
| Calle Rodrigo de Triana            | 1          | 7     | III  | B6    |
| Calle Roncal                       |            |       | III  | D4    |
| Calle Roncal                       | 1          | 3     | III  | D4    |
| Calle Ronda Norte                  |            |       | III  | E2    |
| Calle Ronda Norte                  | 1          | 1     | III  | E2    |
| Calle Ronda Oeste                  |            |       | I    | H4    |
| Calle Ronda Oeste                  | 7          | 11    | I    | H4    |
| Avda Rosa Chacel                   | 1          | 9     | III  | D3    |
| Avda Rosa Chacel                   | 2          | 2     | III  | D3    |
| Avda Rosa Chacel                   | 15         | 35    | III  | E3    |
| Avda Rosa Chacel                   | 16         | 18    | III  | E3    |
| Avda Rosa Chacel                   | 24         | 34    | III  | E3    |
| Avda Rosa Chacel                   | 53         | 63    | III  | F3    |
| Avda Rosa Chacel                   | 56         | 70    | III  | F3    |
| Calle Rosa de Luxemburgo           | 1          | 3     | IV   | C1    |
| Calle de S Martín de Valdeiglesias | 1          | 21    | IV   | A3    |
| Calle de S Martín de Valdeiglesias | 2          | 26    | IV   | A3    |
| Calle de S. Sebastián de los Reyes | 1          | 29    | IV   | A3    |
| Calle de S. Sebastián de los Reyes | 2          | 28    | IV   | A3    |
| Calle Saavedra Fajardo             | 1          | 3     | IV   | E1    |

| Literal de Vía                  | Numeración |       | Mapa | Hojas |
|---------------------------------|------------|-------|------|-------|
|                                 | Desde      | Hasta |      |       |
| Calle Saavedra Fajardo          | 2          | 4     | IV   | E1    |
| Calle Sagasta                   | 1          | 23    | I    | H6    |
| Calle Sagasta                   | 1          | 23    | IV   | C1    |
| Calle Sagra                     |            |       | III  | D5    |
| Calle Sagra                     | 1          | 7     | III  | D5    |
| Calle Sagra                     | 2          | 22    | III  | D5    |
| Calle Sagra                     | 7          | 29    | III  | D5    |
| Calle Sagra                     | 29         | 47    | III  | D5    |
| Calle Salamanca                 | 1          | 17    | IV   | G1    |
| Calle Salamanca                 | 2          | 18    | IV   | G1    |
| Calle Salvador de Madariaga     |            |       | IV   | C1    |
| Calle Salvador de Madariaga     |            |       | I    | H6    |
| Calle Salvador de Madariaga     | 1          | 53    | I    | H6    |
| Calle Salvador de Madariaga     | 1          | 53    | IV   | C1    |
| Calle Salvador de Madariaga     | 2          | 12    | IV   | C1    |
| Calle Salvador de Madariaga     | 2          | 12    | I    | H6    |
| Calle el Salvador               | 1          | 29    | III  | B4    |
| Calle el Salvador               | 2          | 34    | III  | B4    |
| Plaza Salvador                  |            |       | III  | B6    |
| Plaza Salvador                  | 1          | 4     | III  | B6    |
| Plaza Salvador                  | 5          | 6     | III  | B6    |
| Plaza Salvador                  | 7          | 9     | III  | B6    |
| Plaza Salvador                  | 10         | 14    | III  | B6    |
| Plaza Salvador                  | 15         | 15    | III  | B6    |
| Calle San Alfonso               | 1          | 27    | II   | B2    |
| Calle San Alfonso               | 2          | 30    | II   | B2    |
| Calle San Amado                 | 1          | 35    | II   | B2    |
| Calle San Amado                 | 4          | 38    | II   | B2    |
| Calle San Anastasio             |            |       | III  | C5    |
| Calle San Anastasio             | 1          | 1     | III  | C5    |
| Calle San Anastasio             | 2          | 2     | III  | C5    |
| Calle San Andrés                | 1          | 3     | III  | C5    |
| Calle San Andrés                | 2          | 8     | III  | C5    |
| Calle San Antonio de la Florida | 1          | 15    | II   | B2    |
| Calle San Antonio de la Florida | 2          | 12    | II   | B2    |
| Plaza San Antonio de la Florida | 1          | 3     | II   | B2    |
| Plaza San Antonio de la Florida | 2          | 2     | II   | B2    |
| Calle San Antonio de Padua      | 1          | 7     | III  | C6    |
| Calle San Antonio de Padua      | 2          | 14    | III  | C6    |
| Calle San Bernardo              | 1          | 5     | II   | B1    |
| Calle San Bernardo              | 2          | 28    | II   | B1    |
| Calle San Bernardo              | 11         | 15    | II   | B1    |
| Calle San Carlos Borromeo       |            |       | III  | C5    |
| Calle San Carlos Borromeo       | 1          | 5     | III  | C5    |
| Calle San Carlos Borromeo       | 2          | 2     | III  | C5    |

| Literal de Vía                   | Numeración |       | Mapa | Hojas |
|----------------------------------|------------|-------|------|-------|
|                                  | Desde      | Hasta |      |       |
| Calle San Cesáreo                | 1          | 3     | III  | C6    |
| Calle San Clemente               |            |       | III  | C6    |
| Calle San Clemente               | 1          | 3     | III  | C6    |
| Calle San Clemente               | 2          | 16    | III  | C6    |
| Calle San Cristóbal              |            |       | III  | C5    |
| Calle San Cristóbal              | 1          | 9     | III  | C5    |
| Calle San Cristóbal              | 2          | 22    | III  | C5    |
| Calle San Damián                 |            |       | III  | C5    |
| Calle San Damián                 | 1          | 7     | III  | C5    |
| Calle San Damián                 | 2          | 10    | III  | C5    |
| Calle San Diego                  | 1          | 11    | III  | C5    |
| Calle San Diego                  | 2          | 12    | III  | C5    |
| Calle San Dionisio               | 1          | 13    | III  | C5    |
| Calle San Dionisio               | 2          | 4     | III  | C5    |
| Calle San Enrique                | 1          | 9     | III  | C5    |
| Calle San Enrique                | 2          | 10    | III  | C5    |
| Calle San Esteban                | 1          | 1     | III  | C5    |
| Calle San Esteban                | 2          | 8     | III  | C5    |
| Calle San Felipe                 | 1          | 29    | II   | B2    |
| Calle San Felipe                 | 2          | 28    | II   | B2    |
| Calle San Félix                  |            |       | III  | C5    |
| Calle San Félix                  | 1          | 3     | III  | C5    |
| Calle de San Fernando de Henares |            |       | IV   | B2    |
| Calle de San Fernando de Henares | 10         | 10    | IV   | B2    |
| Calle San Fernando               | 1          | 29    | II   | B2    |
| Calle San Fernando               | 2          | 26    | II   | B2    |
| Calle San Francisco              |            |       | III  | C6    |
| Calle San Francisco              | 1          | 9     | III  | C6    |
| Calle San Francisco              | 2          | 16    | III  | C6    |
| Calle San Francisco              | 15         | 15    | III  | C6    |
| Calle San Gregorio               | 1          | 9     | III  | C5    |
| Calle San Gregorio               | 2          | 8     | III  | C5    |
| Calle San Ignacio                |            |       | III  | C5    |
| Calle San Ignacio                | 1          | 5     | III  | C5    |
| Calle San Ignacio                | 2          | 16    | III  | C5    |
| Calle San Isidro                 | 1          | 11    | III  | C5    |
| Calle San Jorge                  | 1          | 1     | III  | C6    |
| Calle San Jorge                  | 2          | 10    | III  | C6    |
| Calle San José                   | 1          | 7     | II   | B1    |
| Calle San José                   | 2          | 10    | II   | B1    |
| Calle San José                   | 16         | 42    | II   | B2    |
| Calle San Juan Bosco             | 1          | 7     | II   | C2    |
| Calle San Juan Bosco             | 1          | 19    | III  | A1    |
| Calle San Juan Bosco             | 2          | 4     | II   | C2    |
| Calle San Juan Bosco             | 2          | 16    | III  | A1    |

| Literal de Vía             | Numeración |       | Mapa | Hojas |
|----------------------------|------------|-------|------|-------|
|                            | Desde      | Hasta |      |       |
| Calle San Juan             |            |       | II   | B2    |
| Calle San Juan             | 1          | 7     | II   | B2    |
| Calle San Juan             | 2          | 6     | II   | B2    |
| Calle San Juan             | 14         | 18    | II   | B1    |
| Calle San Julio            | 1          | 5     | II   | C2    |
| Calle San Julio            | 1          | 13    | III  | A1    |
| Calle San Julio            | 2          | 14    | III  | A1    |
| Calle San Justiniano       | 1          | 3     | III  | C6    |
| Calle San Justiniano       | 2          | 4     | III  | C6    |
| Calle San Justo            | 1          | 11    | II   | B2    |
| Calle San Justo            | 2          | 12    | II   | B2    |
| Calle San Lorenzo          | 1          | 1     | III  | C5    |
| Calle San Lorenzo          | 2          | 16    | III  | C5    |
| Calle San Luis             | 2          | 6     | II   | C2    |
| Calle San Luis             | 2          | 18    | III  | A1    |
| Calle San Luis             | 18         | 18    | II   | C3    |
| Calle San Melchor          | 1          | 23    | II   | B2    |
| Calle San Melchor          | 2          | 20    | II   | B2    |
| Gta San Miguel             |            |       | III  | C5    |
| Gta San Miguel             | 1          | 1     | III  | C5    |
| Gta San Miguel             | 2          | 2     | III  | C5    |
| Calle San Nicasio          | 1          | 51    | III  | B5    |
| Calle San Nicasio          | 2          | 14    | III  | B5    |
| Plaza San Nicasio          | 4          | 4     | III  | B5    |
| Calle San Nicolás          | 1          | 19    | III  | C6    |
| Calle San Nicolás          | 2          | 26    | III  | C6    |
| Calle San Pablo            | 1          | 9     | III  | C5    |
| Calle San Pablo            | 2          | 18    | III  | C5    |
| Calle San Pedro            |            |       | II   | B2    |
| Calle San Pedro            | 3          | 5     | II   | B2    |
| Calle San Pedro            | 9          | 9     | II   | B2    |
| Calle San Pedro            | 15         | 27    | II   | B2    |
| Calle San Rufino           | 2          | 10    | II   | B2    |
| Calle San Valentín         | 1          | 3     | II   | C2    |
| Calle San Valentín         | 2          | 2     | III  | A1    |
| Calle San Valentín         | 2          | 2     | II   | C2    |
| Calle San Valeriano        | 1          | 17    | III  | C5    |
| Calle San Valeriano        | 2          | 8     | III  | C5    |
| Calle San Vicente          | 1          | 1     | III  | C6    |
| Calle San Vicente          | 2          | 4     | III  | C6    |
| Calle San Vicente          | 3          | 5     | III  | C5    |
| Calle San Vicente          | 6          | 12    | III  | C5    |
| Calle Sancho Panza         | 7          | 21    | I    | H2    |
| Calle Sancho Panza         | 38         | 162   | I    | H2    |
| Calle Santa Isabel Hungría | 1          | 17    | II   | B1    |

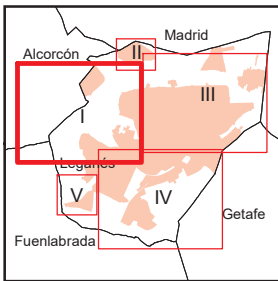
| Literal de Vía                | Numeración |       | Mapa | Hojas |
|-------------------------------|------------|-------|------|-------|
|                               | Desde      | Hasta |      |       |
| Calle Santa Isabel Hungría    | 2          | 24    | II   | B1    |
| Calle Santa Isabel            | 1          | 1     | III  | B6    |
| Calle Santa Isabel            | 2          | 10    | III  | B6    |
| Calle Santa Lucía             | 1          | 15    | II   | B1    |
| Calle Santa Lucía             | 2          | 12    | II   | B1    |
| Calle Santa Lucía             | 18         | 18    | II   | B2    |
| Calle Santa Lucía             | 19         | 21    | II   | B2    |
| Calle Santa Rosa              | 2          | 6     | III  | B5    |
| Calle Santa Rosa              | 10         | 10    | III  | A6    |
| Calle Santa Rosa              | 11         | 11    | III  | A6    |
| Calle Santa Teresa de Jesús   | 1          | 17    | II   | B2    |
| Calle Santa Teresa de Jesús   | 2          | 12    | II   | B2    |
| Calle Santa Teresa            |            |       | III  | B6    |
| Calle Santander               | 1          | 1     | IV   | F1    |
| Calle Santo Ángel             | 1          | 9     | III  | C5    |
| Calle Santo Domingo           |            |       | II   | B1    |
| Calle Santo Domingo           | 2          | 6     | II   | B1    |
| Calle Santo Domingo           | 11         | 45    | II   | B2    |
| Calle Santo Domingo           | 16         | 56    | II   | B2    |
| Calle Saturno                 |            |       | I    | G3    |
| Calle Saturno                 | 1          | 3     | I    | G3    |
| Calle Saturno                 | 2          | 4     | I    | G3    |
| Calle Sauce                   | 2          | 18    | III  | A3    |
| Calle Sauce                   | 3          | 11    | III  | A3    |
| Calle Sefarditas              |            |       | III  | B4    |
| Calle Sefarditas              | 2          | 12    | III  | B4    |
| Calle Seminario               | 12         | 28    | III  | A6    |
| Calle Seminario               | 13         | 29    | III  | A6    |
| Calle Serena                  | 1          | 11    | III  | D5    |
| Calle de Severo Ochoa         | 13         | 15    | IV   | G1    |
| Calle Sevilla                 | 1          | 27    | IV   | F1    |
| Calle Sevilla                 | 2          | 10    | IV   | F1    |
| Calle Siete Picos             | 1          | 1     | III  | B5    |
| Calle Siete Picos             | 2          | 2     | III  | B5    |
| Calle Siete Picos             | 6          | 10    | III  | B5    |
| Calle el Sol                  |            |       | III  | B6    |
| Calle el Sol                  | 1          | 25    | III  | B6    |
| Calle el Sol                  | 2          | 2     | III  | B6    |
| Calle el Sol                  | 12         | 14    | III  | B6    |
| Calle Somontano               |            |       | III  | E4    |
| Calle Somontano               | 1          | 1     | III  | D4    |
| Calle Somontano               | 3          | 3     | III  | E4    |
| Plaza Somoto                  | 1          | 1     | III  | B5    |
| Calle Sonsoles                | 1          | 1     | III  | B6    |
| Calle Sor Domitila Arce Barro | 2          | 4     | III  | B6    |

| Literal de Vía             | Numeración |       | Mapa | Hojas |
|----------------------------|------------|-------|------|-------|
|                            | Desde      | Hasta |      |       |
| Calle del Soto del Real    | 1          | 25    | IV   | A3    |
| Calle del Soto del Real    | 2          | 22    | IV   | A3    |
| Calle del Sufragio         | 1          | 37    | IV   | F1    |
| Calle del Sufragio         | 2          | 2     | IV   | F1    |
| Plaza de la Tahona         | 1          | 4     | III  | B6    |
| Plaza de la Tahona         | 2          | 2     | III  | B6    |
| Plaza Talavera la Vieja    |            |       | III  | A5    |
| Plaza Talavera la Vieja    | 1          | 1     | III  | A5    |
| Plaza Talavera la Vieja    | 2          | 2     | III  | A5    |
| Calle del Tenis            |            |       | IV   | E2    |
| Calle del Tenis            | 2          | 4     | IV   | E2    |
| Calle Teresa Claramunt     |            |       | III  | D3    |
| Calle Teresa Claramunt     | 2          | 8     | III  | D3    |
| Calle Teresa Claramunt     | 5          | 7     | III  | D3    |
| Calle Teresa Claramunt     | 11         | 11    | III  | D3    |
| Calle Teresa Claramunt     | 16         | 16    | III  | D3    |
| Calle Tierra               |            |       | I    | H3    |
| Calle Tierra               | 1          | 3     | I    | H3    |
| Calle Tilo                 | 1          | 13    | III  | A4    |
| Calle Tilo                 | 17         | 105   | III  | A4    |
| Calle Tirso de Molina      | 1          | 13    | III  | C6    |
| Calle Tirso de Molina      | 2          | 8     | III  | C6    |
| Calle Toledo               |            |       | IV   | F1    |
| Calle Toledo               | 1          | 23    | IV   | F1    |
| Calle Tomás Meabe          |            |       | I    | H6    |
| Calle Tomás Meabe          | 1          | 25    | I    | H6    |
| Calle Tormenta             | 2          | 16    | I    | E2    |
| Calle de Torrejón de Ardoz |            |       | IV   | B2    |
| Calle de Torrejón de Ardoz | 1          | 1     | IV   | B2    |
| Calle de Torrejón de Ardoz | 7          | 7     | IV   | B2    |
| Calle de Torrejón de Ardoz | 8          | 8     | IV   | B2    |
| Calle de Torrejón de Ardoz | 12         | 18    | IV   | B2    |
| Calle de Torrelodones      | 21         | 39    | IV   | A2    |
| Calle de Torrelodones      | 22         | 40    | IV   | A2    |
| Calle Torres Quevedo       | 1          | 11    | III  | E6    |
| Calle Torres Quevedo       | 2          | 2     | III  | E6    |
| Calle Torrubia             | 1          | 7     | III  | B6    |
| Calle Torrubia             | 2          | 8     | III  | B6    |
| Plaza Tovaes               | 1          | 5     | III  | B6    |
| Calle de Tres Cantos       | 1          | 35    | IV   | A3    |
| Calle de Tres Cantos       | 2          | 36    | IV   | A3    |
| Calle del Trigo            |            |       | I    | H5    |
| Calle del Trigo            | 10         | 28    | I    | H5    |
| Calle del Trigo            | 11         | 29    | I    | H5    |
| Calle del Trigo            | 47         | 47    | I    | H5    |



| Literal de Vía          | Numeración |       | Mapa | Hojas |
|-------------------------|------------|-------|------|-------|
|                         | Desde      | Hasta |      |       |
| Calle del Trueno        |            |       | I    | F2    |
| Calle del Trueno        | 2          | 32    | I    | E2    |
| Calle del Trueno        | 40         | 60    | I    | F2    |
| Calle del Tulipán       | 1          | 11    | III  | C6    |
| Calle del Tulipán       | 2          | 20    | III  | C6    |
| Calle Unión             | 1          | 27    | IV   | D2    |
| Avda Universidad        |            |       | III  | B5    |
| Avda Universidad        | 15         | 35    | III  | B5    |
| Avda Universidad        | 20         | 32    | III  | B5    |
| Calle del Uranio        | 1          | 15    | I    | E1    |
| Calle del Uranio        | 2          | 16    | I    | E1    |
| Calle Valdelaguna       | 1          | 1     | IV   | C2    |
| Calle Valdelaguna       | 2          | 6     | IV   | C2    |
| Calle de Valdemoro      |            |       | IV   | B3    |
| Calle de Valdemoro      | 1          | 13    | IV   | B3    |
| Calle del Vallés        | 1          | 9     | III  | D4    |
| Calle Varsovia          | 1          | 3     | III  | A3    |
| Calle Vasco de Gama     | 1          | 3     | IV   | E1    |
| Calle Vasco de Gama     | 2          | 2     | IV   | E1    |
| Calle Vasco de Gama     | 2          | 6     | IV   | E1    |
| Calle Velasco           |            |       | III  | B6    |
| Calle Velasco           | 1          | 19    | III  | B6    |
| Calle Velasco           | 2          | 4     | III  | B6    |
| Calle Velasco           | 12         | 18    | III  | B6    |
| Calle Velázquez         |            |       | I    | H4    |
| Calle Velázquez         | 6          | 6     | I    | H4    |
| Calle Velázquez         | 7          | 7     | I    | H4    |
| Calle Venezuela         |            |       | III  | B3    |
| Calle Venezuela         | 2          | 14    | III  | B3    |
| Calle Venezuela         | 18         | 64    | III  | B3    |
| Calle Ventisca          | 1          | 19    | I    | E2    |
| Calle Ventisca          | 2          | 24    | I    | E2    |
| Avda Vicente Aleixandre | 1          | 1     | III  | B6    |
| Avda Vicente Aleixandre | 2          | 26    | III  | B6    |
| Avda Vicente Ferrer     |            |       | I    | H3    |
| Avda Vicente Ferrer     | 1          | 3     | I    | H3    |
| Avda Vicente Ferrer     | 2          | 2     | I    | H3    |
| Avda Vicente Ferrer     | 2          | 8     | I    | H3    |
| Avda Vicente Ferrer     | 7          | 7     | I    | H3    |
| Avda Vicente Ferrer     | 11         | 15    | I    | G3    |
| Calle Victoria Kent     | 1          | 1     | IV   | C1    |
| Calle Victoria Kent     | 1          | 11    | I    | H6    |
| Calle Victoria Kent     | 2          | 24    | I    | H6    |
| Calle del Vidrio        |            |       | I    | E1    |
| Calle del Vidrio        | 17         | 19    | I    | E1    |

| Literal de Vía                   | Numeración |       | Mapa | Hojas |
|----------------------------------|------------|-------|------|-------|
|                                  | Desde      | Hasta |      |       |
| Calle del Vidrio                 | 18         | 20    | I    | E1    |
| Calle Viena                      |            |       | III  | A3    |
| Calle Viena                      | 1          | 1     | III  | A3    |
| Calle Viena                      | 6          | 10    | III  | A3    |
| Calle Viento                     | 1          | 13    | I    | F1    |
| Calle Viento                     | 2          | 10    | I    | F1    |
| Calle de Villanueva de la Cañada | 1          | 31    | IV   | A3    |
| Calle de Villanueva de la Cañada | 2          | 32    | IV   | A3    |
| Calle de Villarejo de Salvanes   | 1          | 19    | IV   | B2    |
| Calle de Villarejo de Salvanes   | 2          | 20    | IV   | B2    |
| Calle Villaverde                 |            |       | III  | C6    |
| Calle Villaverde                 | 10         | 18    | III  | C6    |
| Calle Villaverde                 | 21         | 27    | III  | C6    |
| Calle de Villaviciosa de Odón    | 1          | 35    | IV   | A3    |
| Calle de Villaviciosa de Odón    | 2          | 26    | IV   | A3    |
| Calle Violeta Parra              |            |       | III  | A4    |
| Calle Violeta Parra              | 1          | 1     | III  | A4    |
| Calle Violeta Parra              | 4          | 6     | III  | A4    |
| Calle Virgen del Camino          | 1          | 19    | III  | A6    |
| Calle Virgen del Camino          | 2          | 10    | III  | A6    |
| Calle Vizcaya                    |            |       | II   | C2    |
| Calle Vizcaya                    | 4          | 10    | III  | A1    |
| Calle Vizcaya                    | 4          | 10    | II   | C2    |
| Calle Yugoslavia                 | 1          | 11    | III  | F5    |
| Calle Yugoslavia                 | 6          | 10    | III  | F5    |
| Calle Yunque                     | 3          | 3     | I    | E2    |
| Calle Yunque                     | 10         | 18    | I    | E2    |
| Calle de Zamora                  |            |       | IV   | G2    |
| Calle de Zamora                  | 12         | 12    | IV   | G2    |
| Calle de Zamora                  | 31         | 51    | IV   | G2    |
| Calle Zaragoza                   | 1          | 21    | IV   | G1    |
| Calle Zaragoza                   | 2          | 14    | IV   | G1    |
| Calle Zurbarán                   | 4          | 18    | I    | H3    |
| Calle Zurbarán                   | 27         | 43    | I    | H3    |



|    |    |    |    |    |    |    |    |
|----|----|----|----|----|----|----|----|
| A1 | B1 | C1 | D1 | E1 | F1 | G1 | H1 |
| A2 | B2 | C2 | D2 | E2 | F2 | G2 | H2 |
| A3 | B3 | C3 | D3 | E3 | F3 | G3 | H3 |
| A4 | B4 | C4 | D4 | E4 | F4 | G4 | H4 |
| A5 | B5 | C5 | D5 | E5 | F5 | G5 | H5 |
| A6 | B6 | C6 | D6 | E6 | F6 | G6 | H6 |

## Leganés

### Leyenda

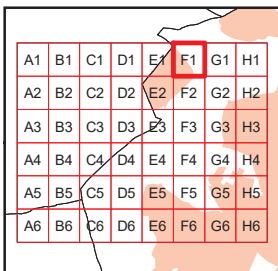
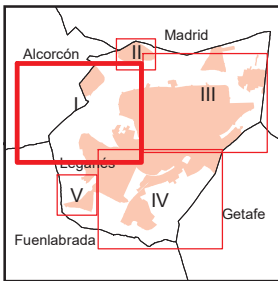
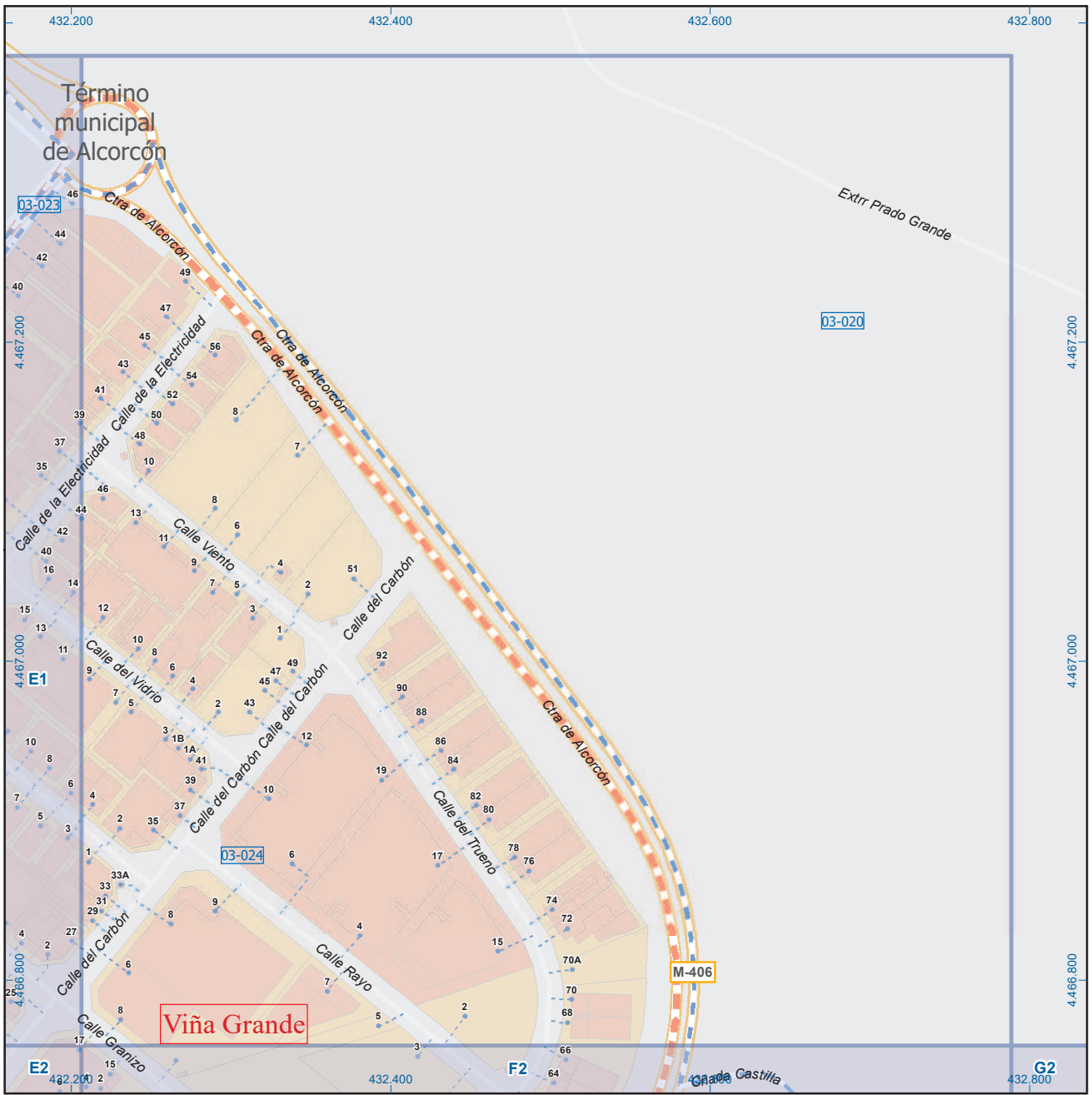
- Meco perímetro y nombre de núcleo de población
- 01-002 límite municipal; sección censal
- A-6 M-608 autopistas y autovías; carreteras principales
- M-604 M-618 carreteras secundarias; otras carreteras
- Sanidad; ayuntamiento; estación cercanías
- Línea de ferrocarril; línea de metro ligero
- Boca de metro; estación metro ligero
- Paseillos; número de portal
- Calle
- Calles; parroquias



Dirección General de Economía  
CONSEJERÍA DE ECONOMÍA,  
HACIENDA Y EMPLEO

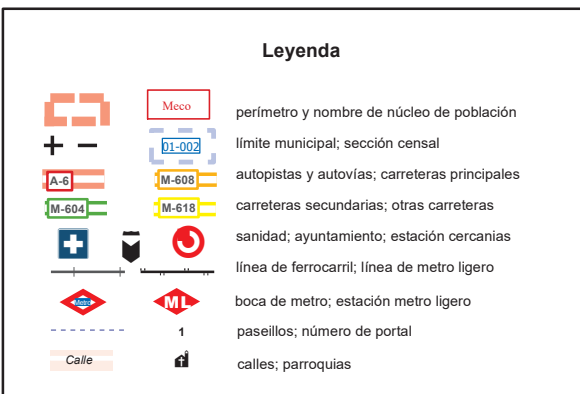


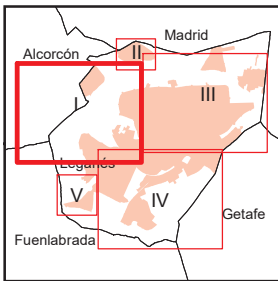
Mapa I - E1



## Leganés

### Leyenda





|    |    |    |    |    |    |    |    |
|----|----|----|----|----|----|----|----|
| A1 | B1 | C1 | D1 | E1 | F1 | G1 | H1 |
| A2 | B2 | C2 | D2 | E2 | F2 | G2 | H2 |
| A3 | B3 | C3 | D3 | E3 | F3 | G3 | H3 |
| A4 | B4 | C4 | D4 | E4 | F4 | G4 | H4 |
| A5 | B5 | C5 | D5 | E5 | F5 | G5 | H5 |
| A6 | B6 | C6 | D6 | E6 | F6 | G6 | H6 |

## Leganés

### Leyenda



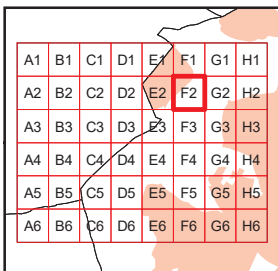
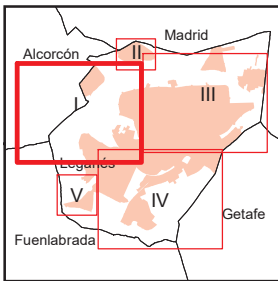
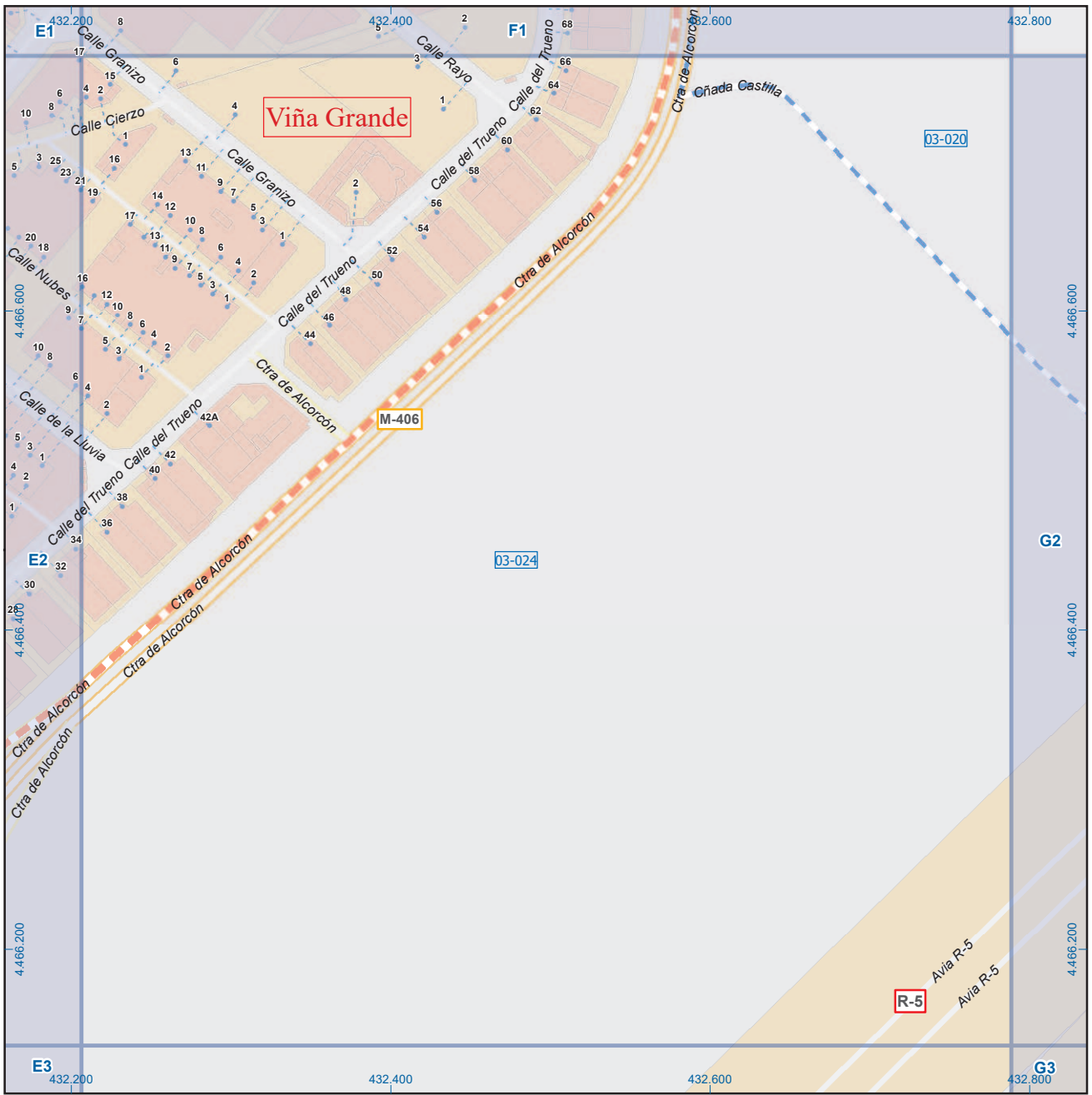
  
**Comunidad de Madrid**  
 Dirección General de Economía  
 CONSEJERÍA DE ECONOMÍA,  
 HACIENDA Y EMPLEO



Mapa I - D2

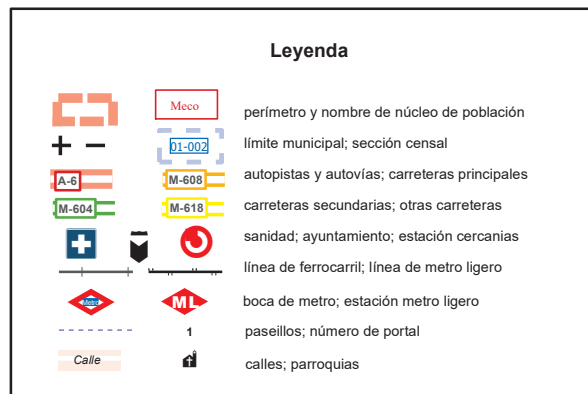






## Leganés

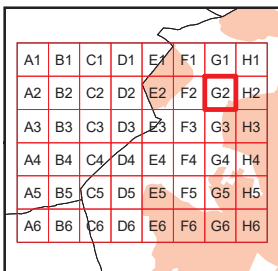
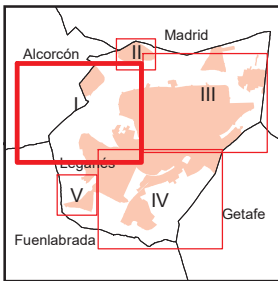
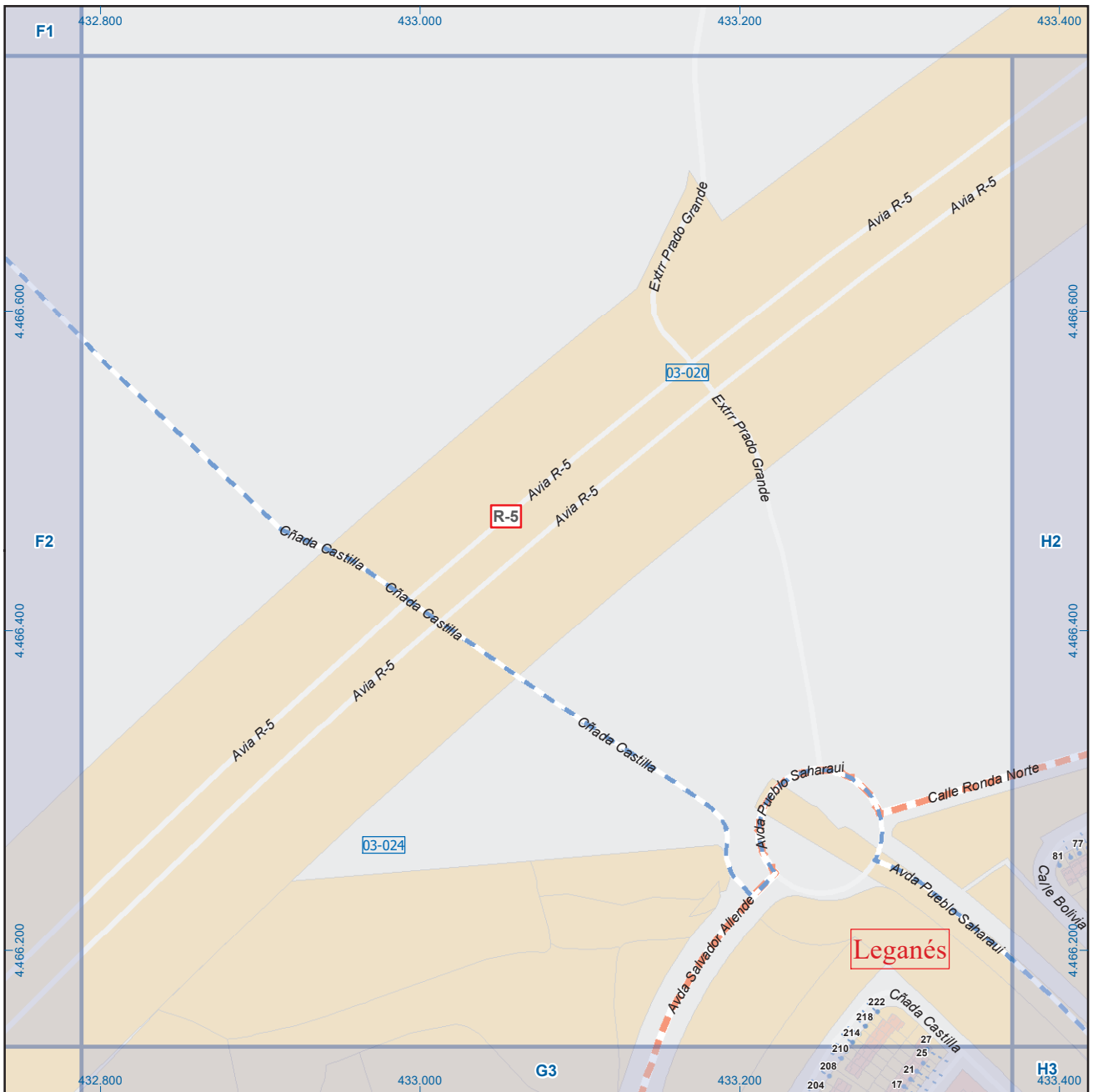
### Leyenda



Dirección General de Economía  
CONSEJERÍA DE ECONOMÍA,  
HACIENDA Y EMPLEO



Mapa I - F2



## Leganés

### Leyenda

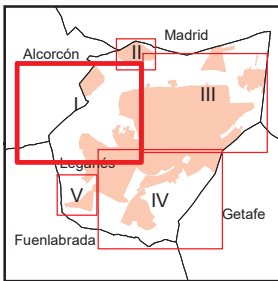
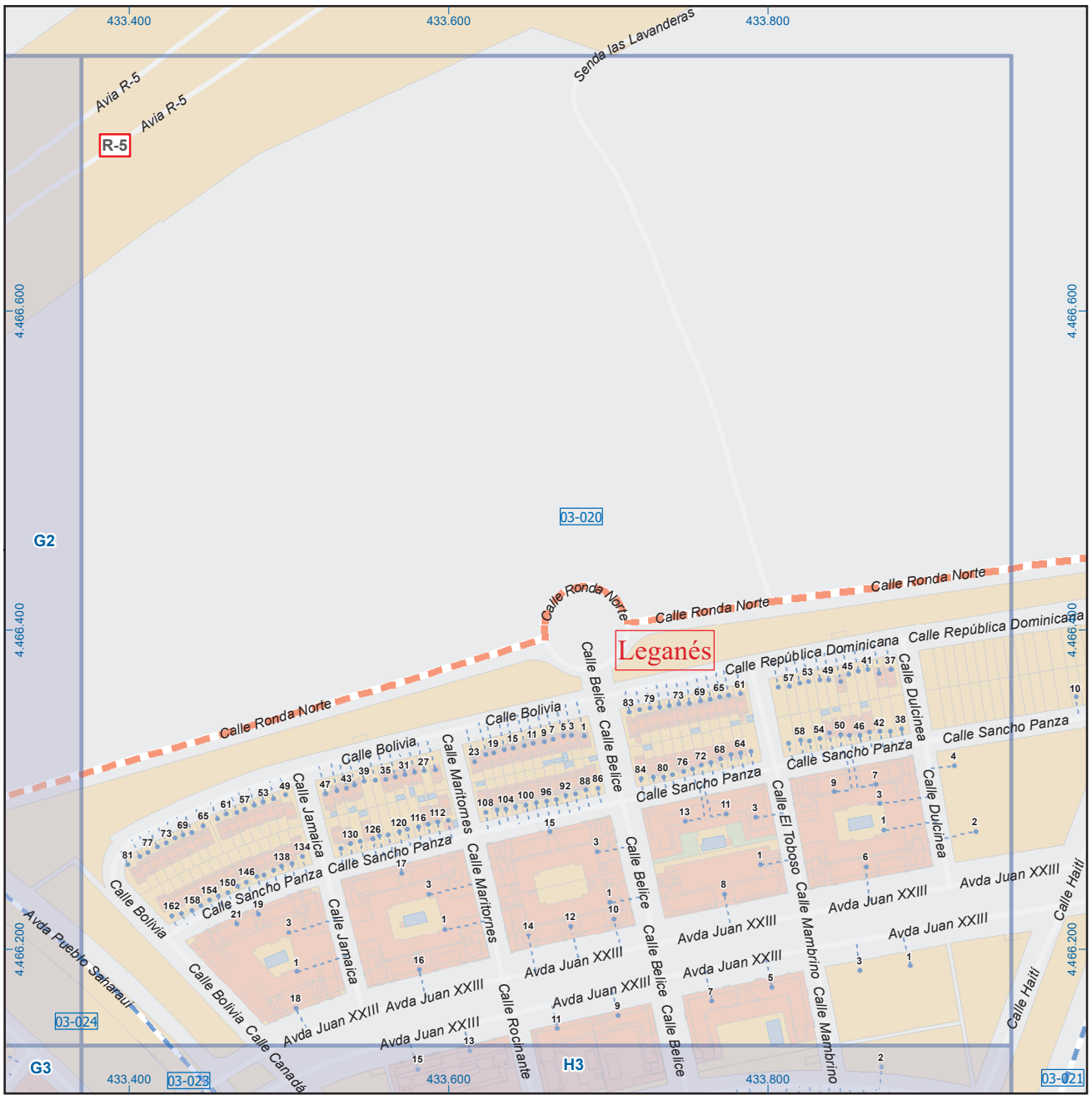


Dirección General de Economía  
CONSEJERÍA DE ECONOMÍA,  
HACIENDA Y EMPLEO



Mapa I - G2





|    |    |    |    |    |    |    |    |
|----|----|----|----|----|----|----|----|
| A1 | B1 | C1 | D1 | E1 | F1 | G1 | H1 |
| A2 | B2 | C2 | D2 | E2 | F2 | G2 | H2 |
| A3 | B3 | C3 | D3 | E3 | F3 | G3 | H3 |
| A4 | B4 | C4 | D4 | E4 | F4 | G4 | H4 |
| A5 | B5 | C5 | D5 | E5 | F5 | G5 | H5 |
| A6 | B6 | C6 | D6 | E6 | F6 | G6 | H6 |

## Leganés

### Leyenda

- Meco: perímetro y nombre de núcleo de población
- 01-002: límite municipal; sección censal
- A-6, M-608: autopistas y autovías; carreteras principales
- M-604, M-618: carreteras secundarias; otras carreteras
- Sanidad; ayuntamiento; estación cercanías
- Línea de ferrocarril; línea de metro ligero
- Boca de metro; estación metro ligero
- Paseillos; número de portal
- Calle: calles; parroquias

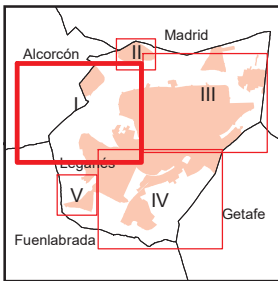
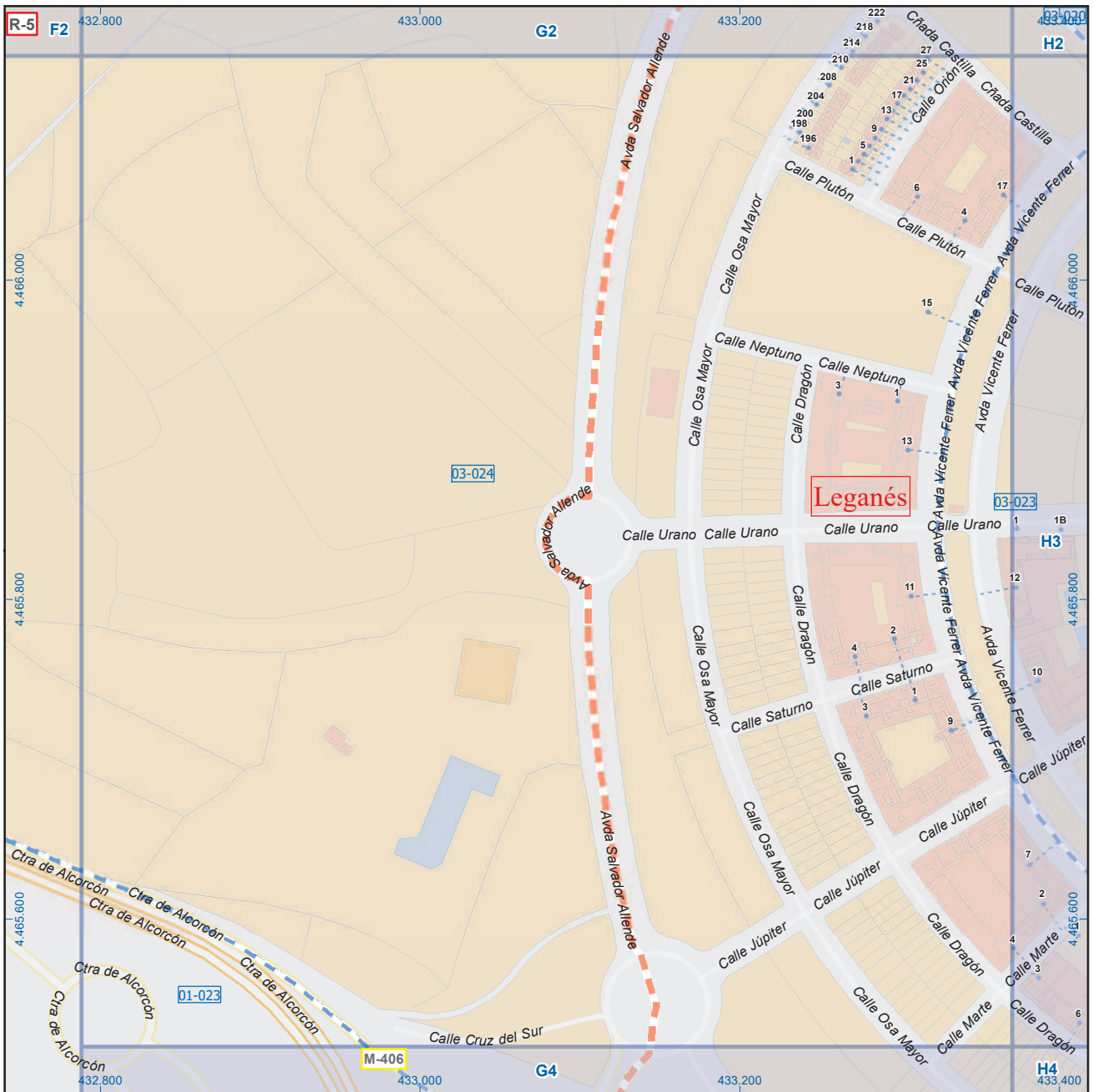


Dirección General de Economía  
CONSEJERÍA DE ECONOMÍA,  
HACIENDA Y EMPLEO



Mapa I - H2





|    |    |    |    |    |    |    |    |
|----|----|----|----|----|----|----|----|
| A1 | B1 | C1 | D1 | E1 | F1 | G1 | H1 |
| A2 | B2 | C2 | D2 | E2 | F2 | G2 | H2 |
| A3 | B3 | C3 | D3 | E3 | F3 | G3 | H3 |
| A4 | B4 | C4 | D4 | E4 | F4 | G4 | H4 |
| A5 | B5 | C5 | D5 | E5 | F5 | G5 | H5 |
| A6 | B6 | C6 | D6 | E6 | F6 | G6 | H6 |

## Leganés

### Legenda

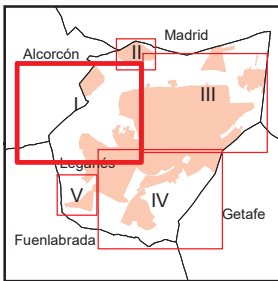
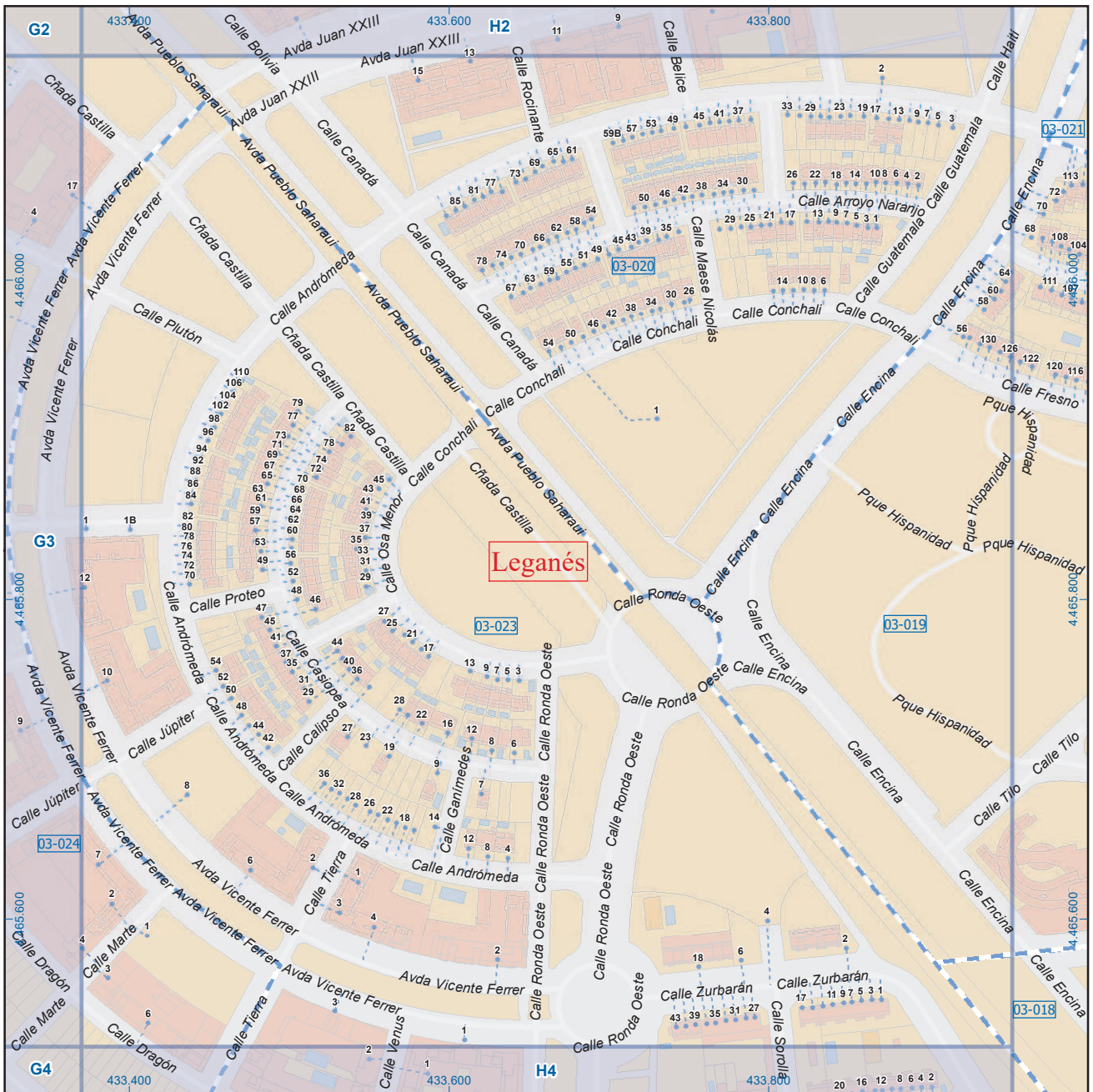


Dirección General de Economía  
CONSEJERÍA DE ECONOMÍA,  
HACIENDA Y EMPLEO



Mapa I - G3





|    |    |    |    |    |    |    |    |
|----|----|----|----|----|----|----|----|
| A1 | B1 | C1 | D1 | E1 | F1 | G1 | H1 |
| A2 | B2 | C2 | D2 | E2 | F2 | G2 | H2 |
| A3 | B3 | C3 | D3 | E3 | F3 | G3 | H3 |
| A4 | B4 | C4 | D4 | E4 | F4 | G4 | H4 |
| A5 | B5 | C5 | D5 | E5 | F5 | G5 | H5 |
| A6 | B6 | C6 | D6 | E6 | F6 | G6 | H6 |

## Leganés

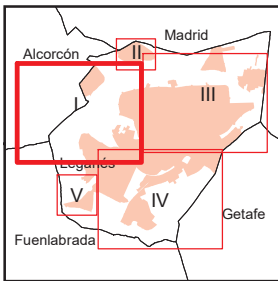
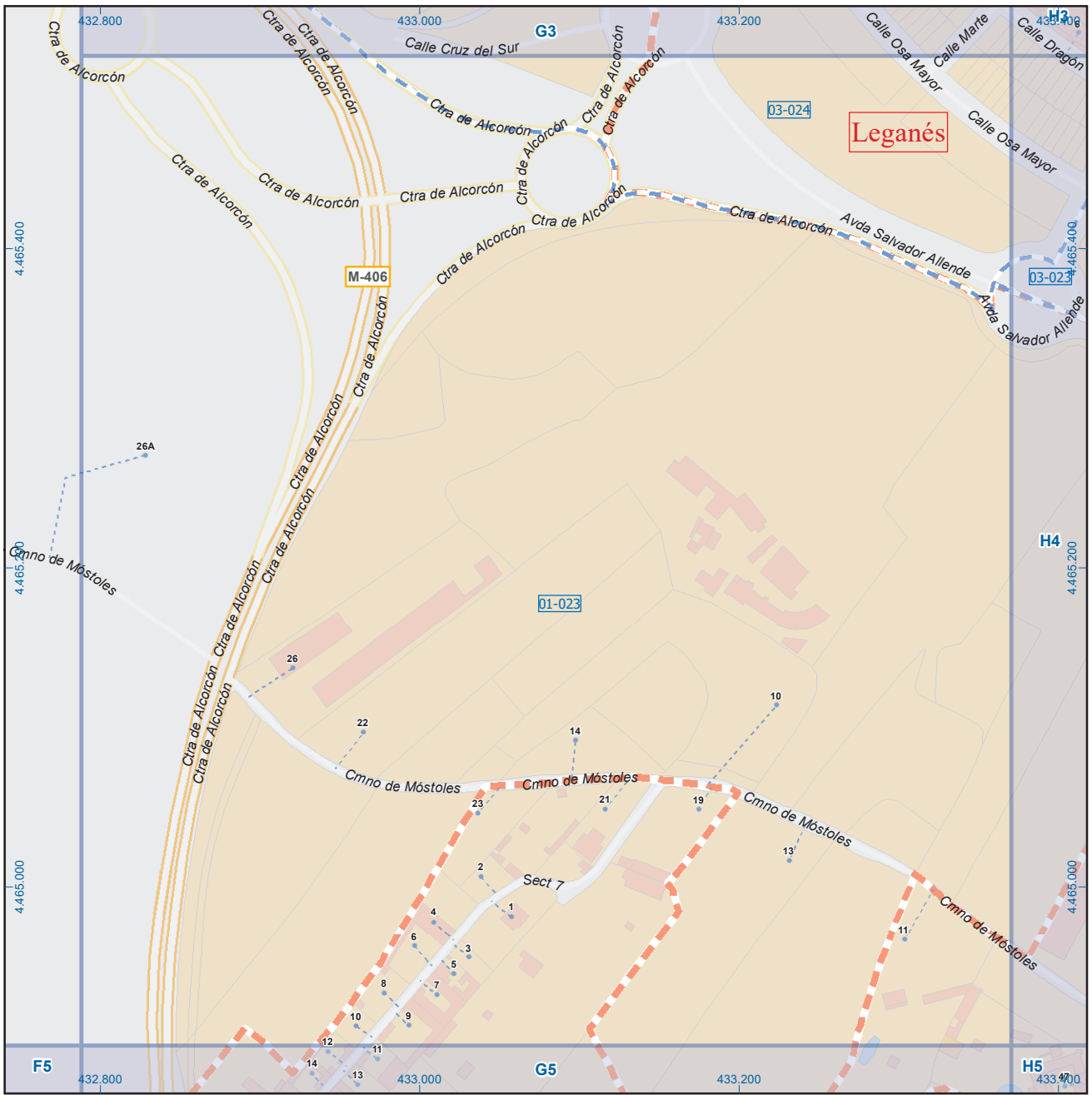
### Leyenda



Dirección General de Economía  
CONSEJERÍA DE ECONOMÍA,  
HACIENDA Y EMPLEO



Mapa I - H3



|    |    |    |    |    |    |    |    |
|----|----|----|----|----|----|----|----|
| A1 | B1 | C1 | D1 | E1 | F1 | G1 | H1 |
| A2 | B2 | C2 | D2 | E2 | F2 | G2 | H2 |
| A3 | B3 | C3 | D3 | E3 | F3 | G3 | H3 |
| A4 | B4 | C4 | D4 | E4 | F4 | G4 | H4 |
| A5 | B5 | C5 | D5 | E5 | F5 | G5 | H5 |
| A6 | B6 | C6 | D6 | E6 | F6 | G6 | H6 |

## Leganés

### Leyenda

|  |               |   |
|--|---------------|---|
|  | <b>Meco</b>   | perímetro y nombre de núcleo de población     |
|  | <b>01-002</b> | límite municipal; sección censal              |
|  | <b>A-6</b>    | autopistas y autovías; carreteras principales |
|  | <b>M-604</b>  | carreteras secundarias; otras carreteras      |
|  |               | sanidad; ayuntamiento; estación cercanías     |
|  |               | línea de ferrocarril; línea de metro ligero   |
|  | <b>ML</b>     | boca de metro; estación metro ligero          |
|  | <b>1</b>      | paseillos; número de portal                   |
|  | <b>Calle</b>  | calles; parroquias                            |

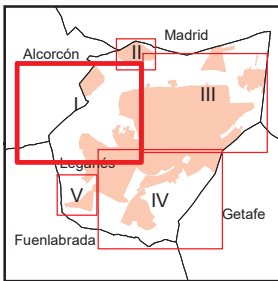


Dirección General de Economía  
CONSEJERÍA DE ECONOMÍA,  
HACIENDA Y EMPLEO









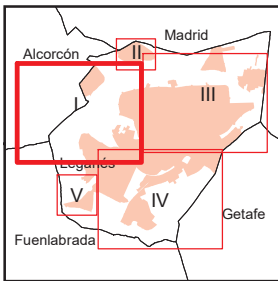
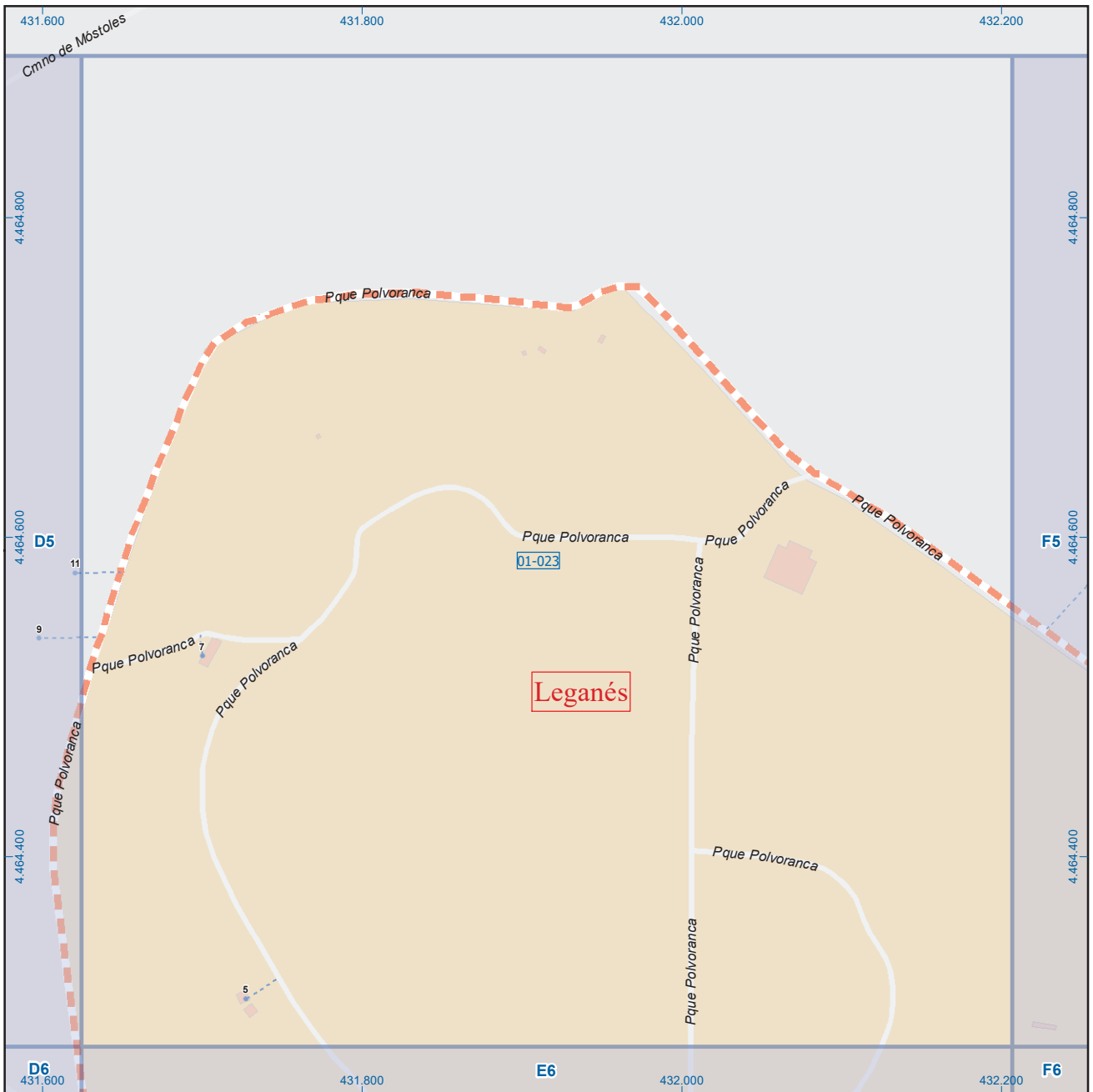
|    |    |    |    |    |    |    |    |
|----|----|----|----|----|----|----|----|
| A1 | B1 | C1 | D1 | E1 | F1 | G1 | H1 |
| A2 | B2 | C2 | D2 | E2 | F2 | G2 | H2 |
| A3 | B3 | C3 | D3 | E3 | F3 | G3 | H3 |
| A4 | B4 | C4 | D4 | E4 | F4 | G4 | H4 |
| A5 | B5 | C5 | D5 | E5 | F5 | G5 | H5 |
| A6 | B6 | C6 | D6 | E6 | F6 | G6 | H6 |

## Leganés

### Leyenda

- Mecho: perímetro y nombre de núcleo de población
- 01-002: límite municipal; sección censal
- A-6, M-608: autopistas y autovías; carreteras principales
- M-604, M-618: carreteras secundarias; otras carreteras
- Sanidad; ayuntamiento; estación cercanías
- Línea de ferrocarril; línea de metro ligero
- Boca de metro; estación metro ligero
- Paseillos; número de portal
- Calle
- Calles; parroquias





|    |    |    |    |    |    |    |    |
|----|----|----|----|----|----|----|----|
| A1 | B1 | C1 | D1 | E1 | F1 | G1 | H1 |
| A2 | B2 | C2 | D2 | E2 | F2 | G2 | H2 |
| A3 | B3 | C3 | D3 | E3 | F3 | G3 | H3 |
| A4 | B4 | C4 | D4 | E4 | F4 | G4 | H4 |
| A5 | B5 | C5 | D5 | E5 | F5 | G5 | H5 |
| A6 | B6 | C6 | D6 | E6 | F6 | G6 | H6 |

## Leganés

### Leyenda

|  |        |   |
|--|--------|---|
|  | Meco   | perímetro y nombre de núcleo de población     |
|  | 01-002 | límite municipal; sección censal              |
|  | A-6    | autopistas y autovías; carreteras principales |
|  | M-604  | carreteras secundarias; otras carreteras      |
|  |        | sanidad; ayuntamiento; estación cercanías     |
|  |        | línea de ferrocarril; línea de metro ligero   |
|  | M      | boca de metro; estación metro ligero          |
|  | 1      | paseillos; número de portal                   |
|  | Calle  | calles; parroquias                            |

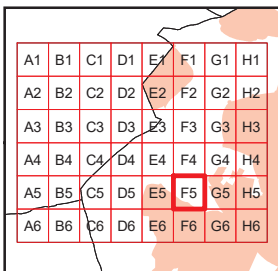
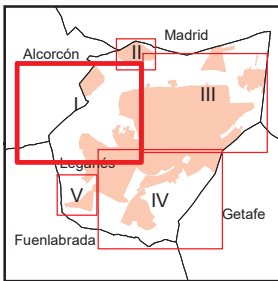


Dirección General de Economía  
CONSEJERÍA DE ECONOMÍA,  
HACIENDA Y EMPLEO



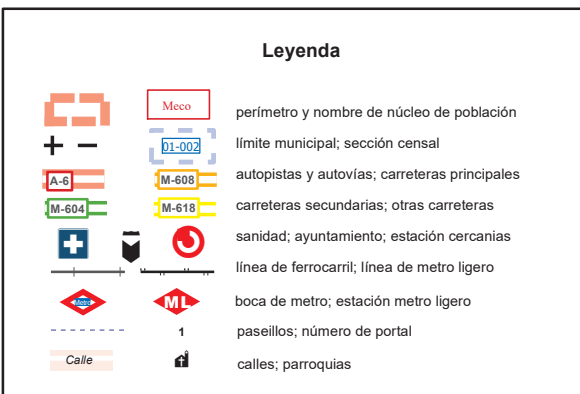
Mapa I - E5

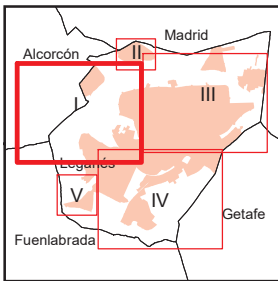




## Leganés

### Leyenda





|    |    |    |    |    |    |    |    |
|----|----|----|----|----|----|----|----|
| A1 | B1 | C1 | D1 | E1 | F1 | G1 | H1 |
| A2 | B2 | C2 | D2 | E2 | F2 | G2 | H2 |
| A3 | B3 | C3 | D3 | E3 | F3 | G3 | H3 |
| A4 | B4 | C4 | D4 | E4 | F4 | G4 | H4 |
| A5 | B5 | C5 | D5 | E5 | F5 | G5 | H5 |
| A6 | B6 | C6 | D6 | E6 | F6 | G6 | H6 |

## Leganés

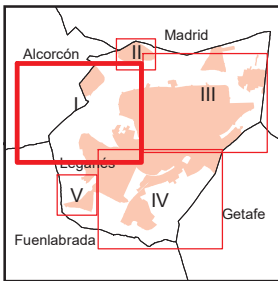
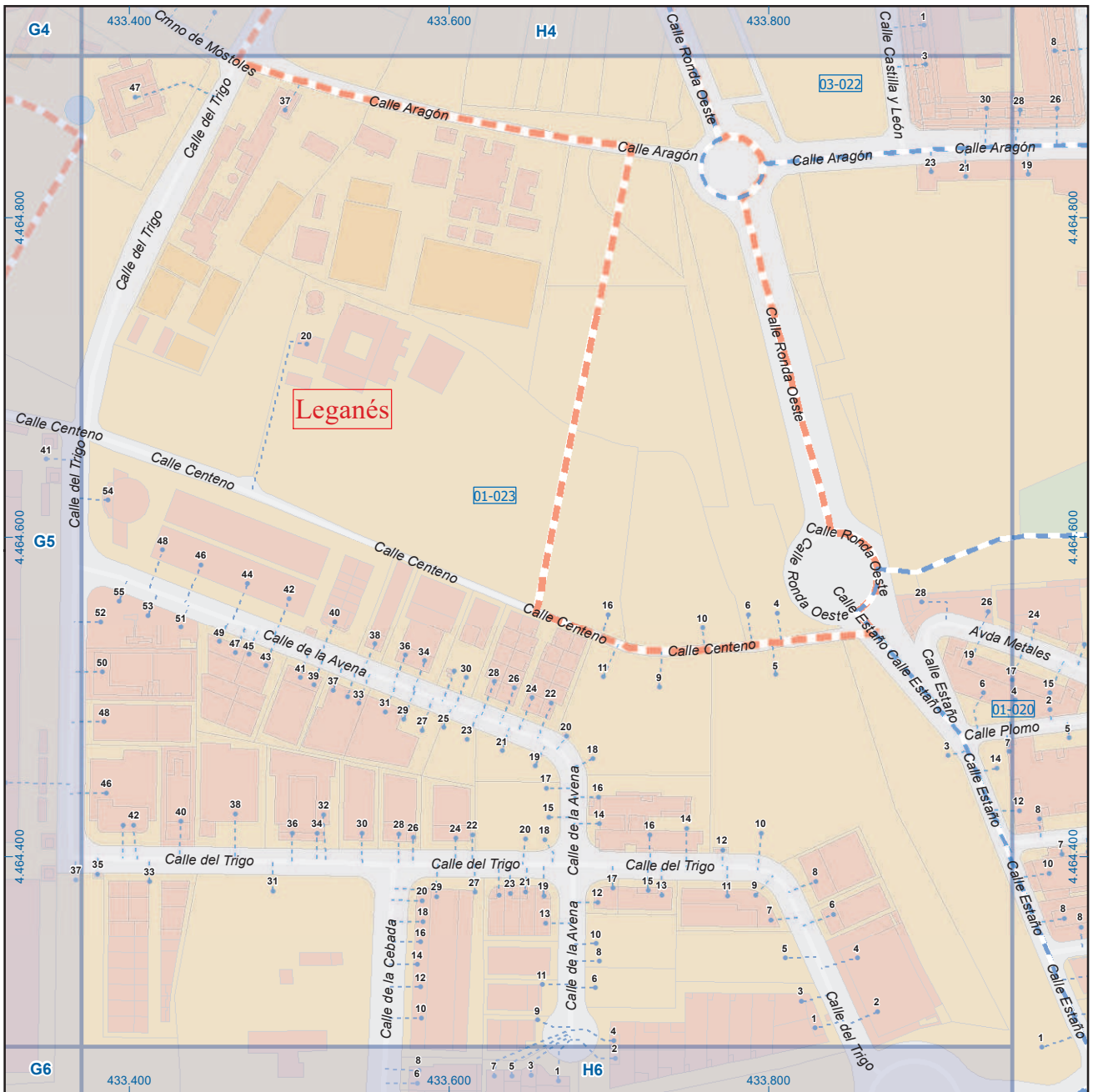
### Leyenda



Dirección General de Economía  
CONSEJERÍA DE ECONOMÍA,  
HACIENDA Y EMPLEO



Mapa I - G5



|    |    |    |    |    |    |    |    |
|----|----|----|----|----|----|----|----|
| A1 | B1 | C1 | D1 | E1 | F1 | G1 | H1 |
| A2 | B2 | C2 | D2 | E2 | F2 | G2 | H2 |
| A3 | B3 | C3 | D3 | E3 | F3 | G3 | H3 |
| A4 | B4 | C4 | D4 | E4 | F4 | G4 | H4 |
| A5 | B5 | C5 | D5 | E5 | F5 | G5 | H5 |
| A6 | B6 | C6 | D6 | E6 | F6 | G6 | H6 |

## Leganés

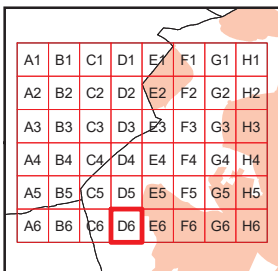
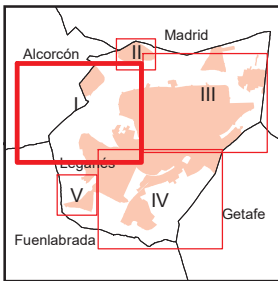

### Leyenda



Dirección General de Economía  
CONSEJERÍA DE ECONOMÍA,  
HACIENDA Y EMPLEO



Mapa I - H5



## Leganés

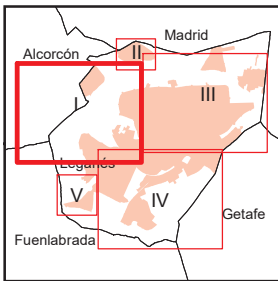
### Leyenda



Dirección General de Economía  
CONSEJERÍA DE ECONOMÍA,  
HACIENDA Y EMPLEO



Mapa I - D6



|    |    |    |    |    |    |    |    |
|----|----|----|----|----|----|----|----|
| A1 | B1 | C1 | D1 | E1 | F1 | G1 | H1 |
| A2 | B2 | C2 | D2 | E2 | F2 | G2 | H2 |
| A3 | B3 | C3 | D3 | E3 | F3 | G3 | H3 |
| A4 | B4 | C4 | D4 | E4 | F4 | G4 | H4 |
| A5 | B5 | C5 | D5 | E5 | F5 | G5 | H5 |
| A6 | B6 | C6 | D6 | E6 | F6 | G6 | H6 |

## Leganés

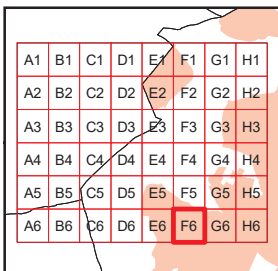
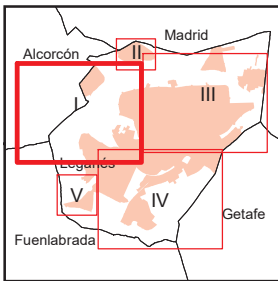
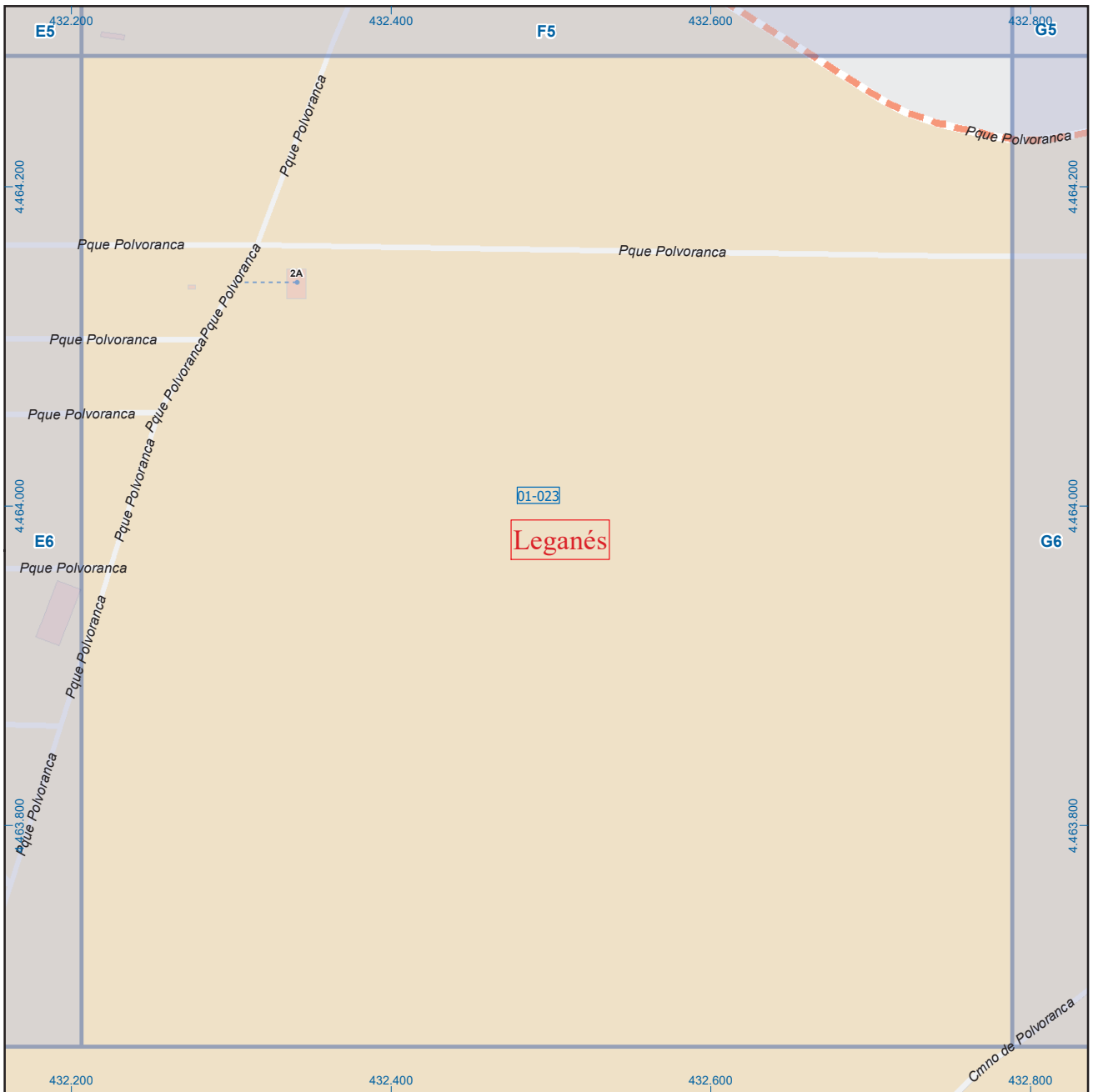
### Legenda



Dirección General de Economía  
CONSEJERÍA DE ECONOMÍA,  
HACIENDA Y EMPLEO



Mapa I - E6



## Leganés

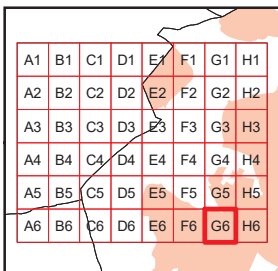
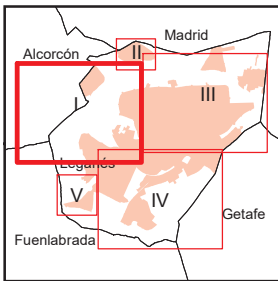
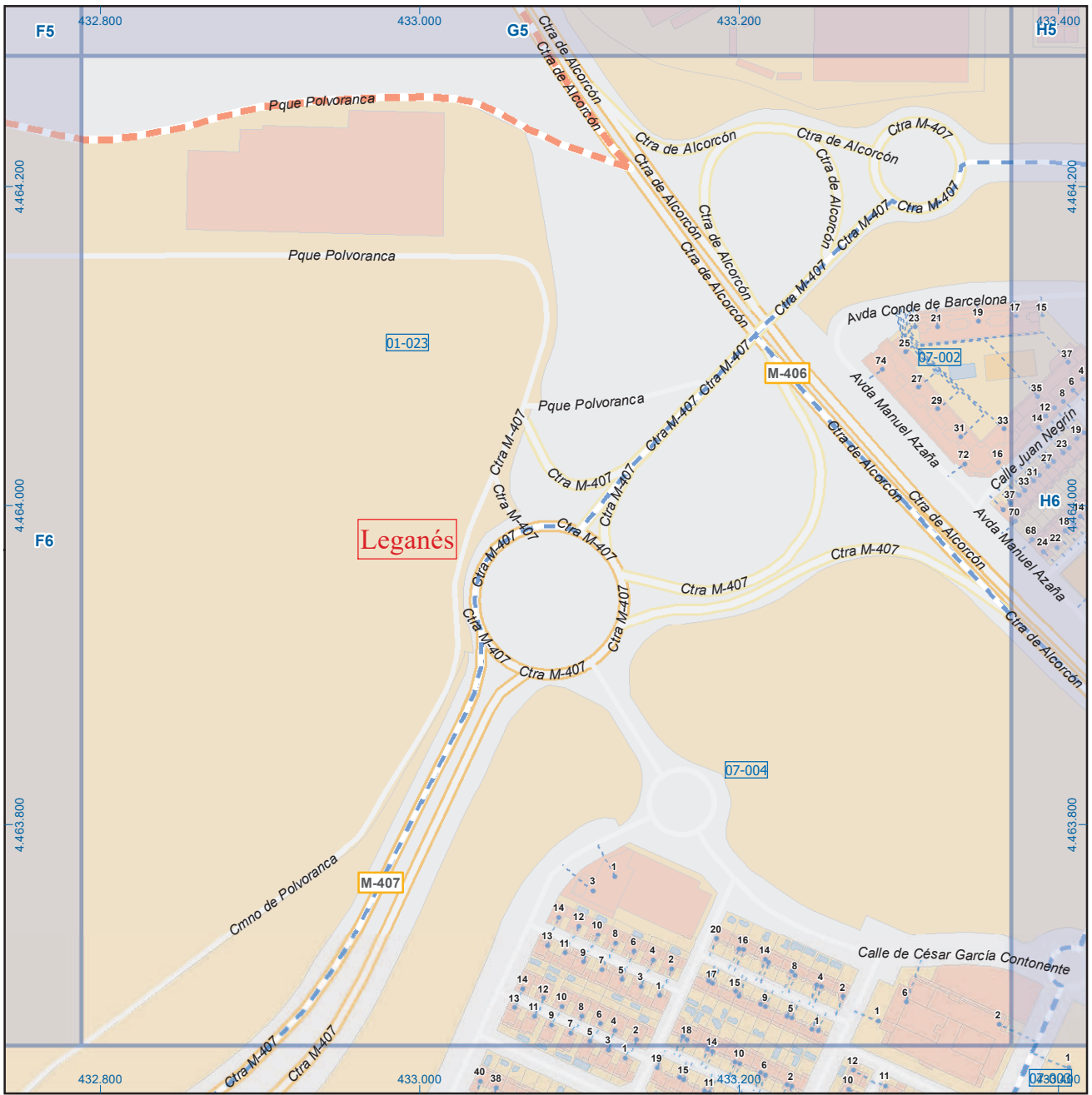
### Leyenda



Dirección General de Economía  
CONSEJERÍA DE ECONOMÍA,  
HACIENDA Y EMPLEO



Mapa I - F6



# Leganés

## Legenda

- Meco: perímetro y nombre de núcleo de población
- 01-002: límite municipal; sección censal
- A-6: autopistas y autovías; carreteras principales
- M-608: carreteras secundarias; otras carreteras
- Sanidad; ayuntamiento; estación cercanías
- Línea de ferrocarril; línea de metro ligero
- Boca de metro; estación metro ligero
- Paseillos; número de portal
- Calle
- Calles; parroquias

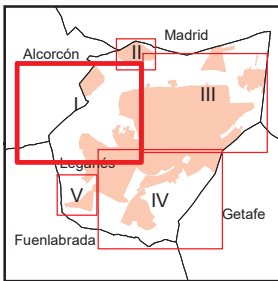
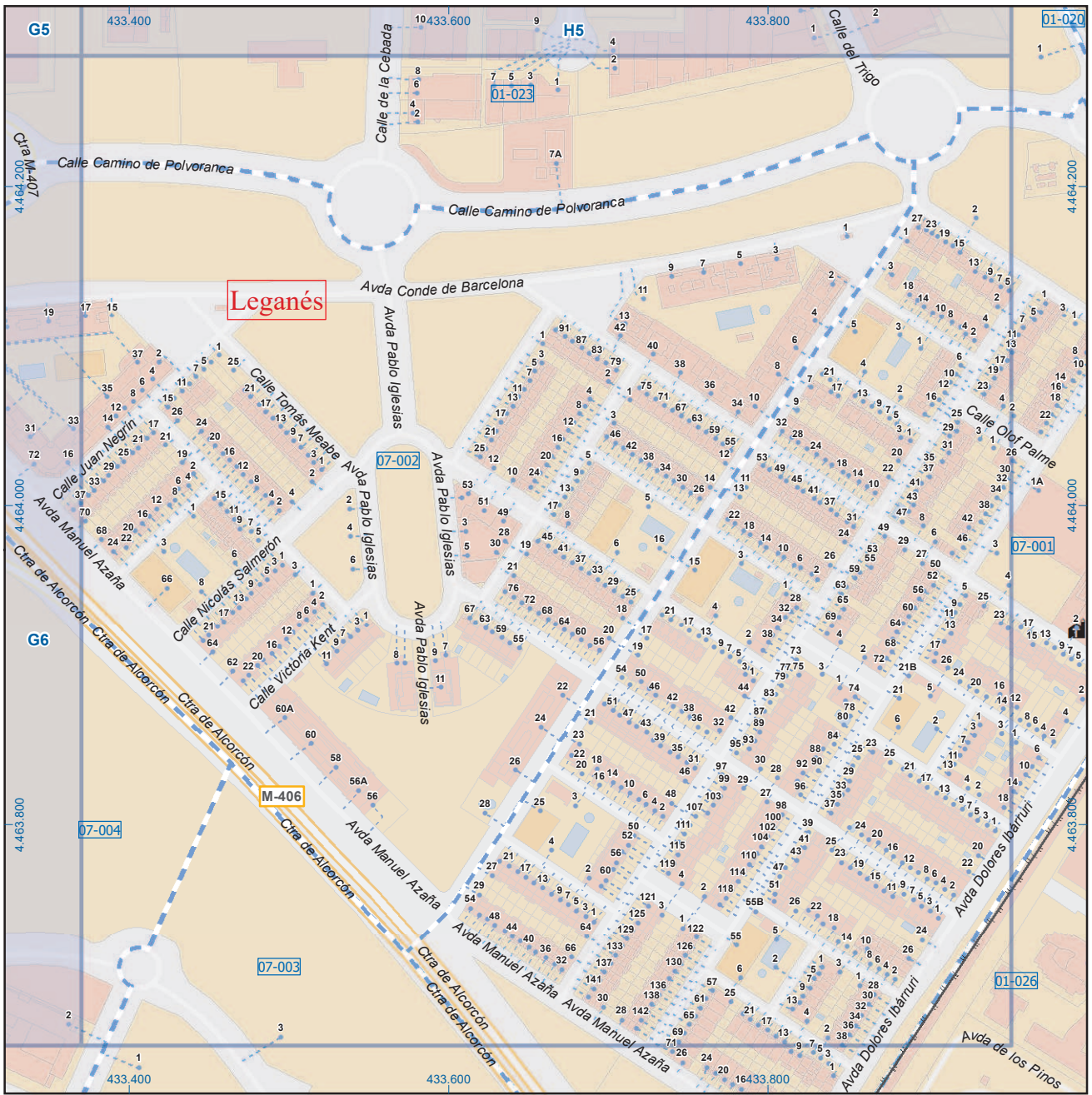


Dirección General de Economía  
CONSEJERÍA DE ECONOMÍA,  
HACIENDA Y EMPLEO



Mapa I - G6





|    |    |    |    |    |    |    |    |
|----|----|----|----|----|----|----|----|
| A1 | B1 | C1 | D1 | E1 | F1 | G1 | H1 |
| A2 | B2 | C2 | D2 | E2 | F2 | G2 | H2 |
| A3 | B3 | C3 | D3 | E3 | F3 | G3 | H3 |
| A4 | B4 | C4 | D4 | E4 | F4 | G4 | H4 |
| A5 | B5 | C5 | D5 | E5 | F5 | G5 | H5 |
| A6 | B6 | C6 | D6 | E6 | F6 | G6 | H6 |



Dirección General de Economía  
CONSEJERÍA DE ECONOMÍA,  
HACIENDA Y EMPLEO

## Leganés

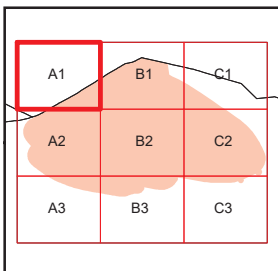
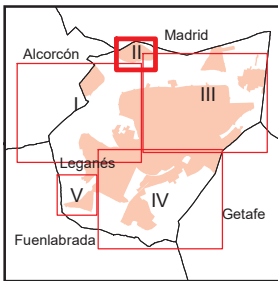
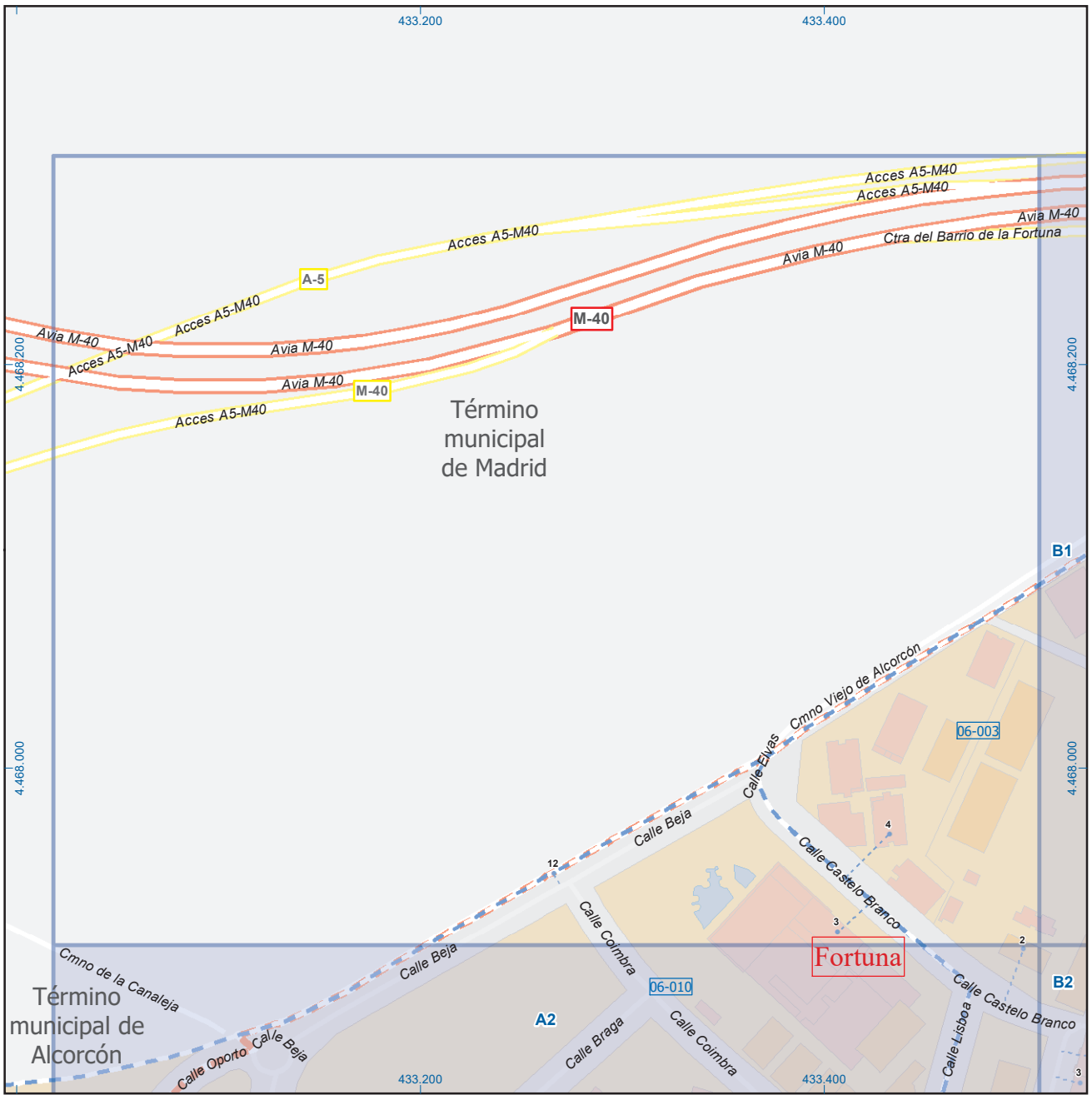
### Leyenda

- Meco: perímetro y nombre de núcleo de población
- 01-002: límite municipal; sección censal
- A-6, M-608: autopistas y autovías; carreteras principales
- M-604, M-618: carreteras secundarias; otras carreteras
- Sanidad; ayuntamiento; estación cercanías
- Línea de ferrocarril; línea de metro ligero
- Boca de metro; estación metro ligero
- 1: paseillos; número de portal
- Calle: calles; parroquias



Mapa I - H6

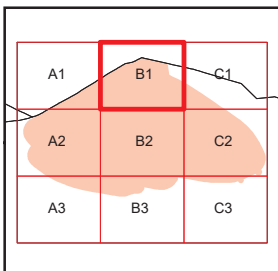
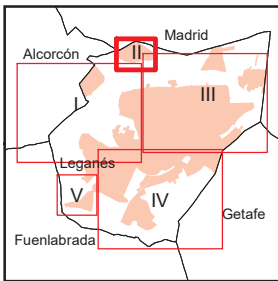




## Leganés



















**Leyenda**

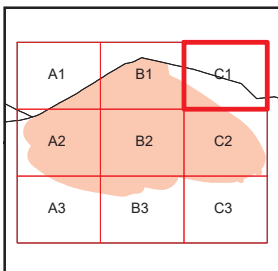
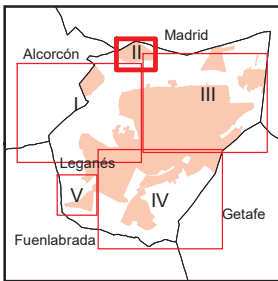
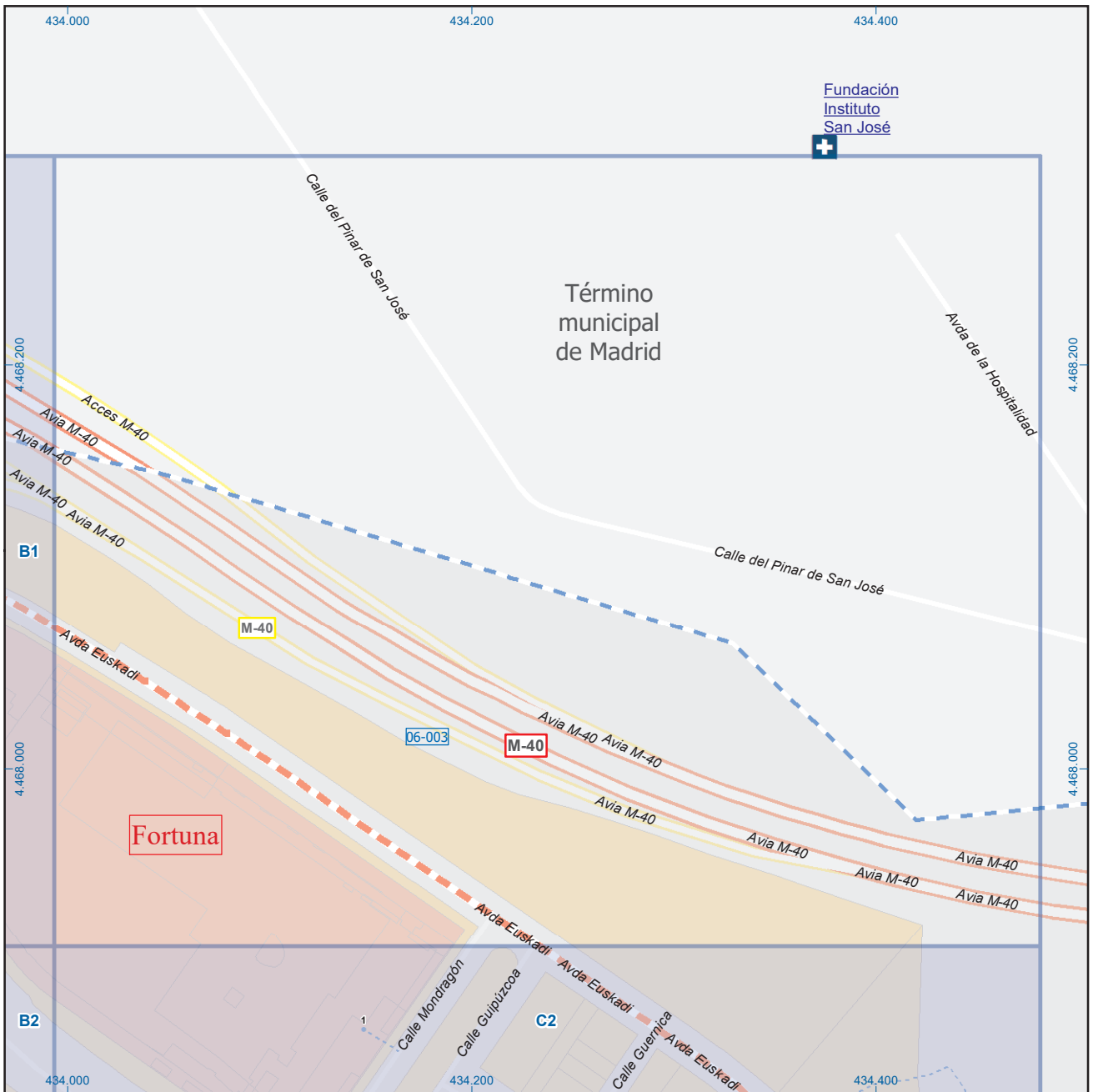
|  |               |   |
|--|---------------|---|
|  | <b>Meco</b>   | perímetro y nombre de núcleo de población     |
|  | <b>01-002</b> | límite municipal; sección censal              |
|  | <b>M-608</b>  | autopistas y autovías; carreteras principales |
|  | <b>M-618</b>  | carreteras secundarias; otras carreteras      |
|  |               | sanidad; ayuntamiento; estación cercanías     |
|  |               | línea de ferrocarril; línea de metro ligero   |
|  |               | boca de metro; estación metro ligero          |
|  | <b>1</b>      | paseillos; número de portal                   |
|  |               | calles; parroquias                            |



## Leganés

### Leyenda

|   |  |   |
|---|--|---|
|  |  Meco   | perímetro y nombre de núcleo de población     |
|  |  01-002 | límite municipal; sección censal              |
|  |  M-608  | autopistas y autovías; carreteras principales |
|  |  M-618  | carreteras secundarias; otras carreteras      |
|  |         | sanidad; ayuntamiento; estación cercanías     |
|  |         | línea de ferrocarril; línea de metro ligero   |
|  |  ML     | boca de metro; estación metro ligero          |
|  |  1      | paseillos; número de portal                   |
|  |         | calles; parroquias                            |



## Leganés

### Leyenda

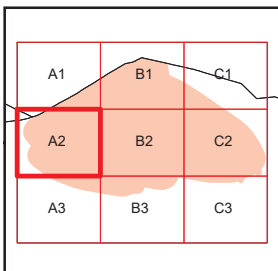
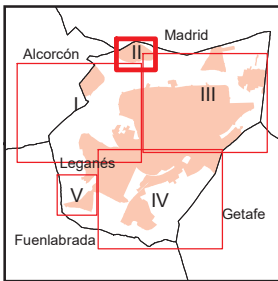
|  |        |   |
|--|--------|---|
|  | Meco   | perímetro y nombre de núcleo de población     |
|  | 01-002 | límite municipal; sección censal              |
|  | M-608  | autopistas y autovías; carreteras principales |
|  | M-618  | carreteras secundarias; otras carreteras      |
|  |        | sanidad; ayuntamiento; estación cercanías     |
|  |        | línea de ferrocarril; línea de metro ligero   |
|  |        | boca de metro; estación metro ligero          |
|  | 1      | paseillos; número de portal                   |
|  |        | calles; parroquias                            |



Dirección General de Economía  
CONSEJERÍA DE ECONOMÍA,  
HACIENDA Y EMPLEO



Mapa II - C1



## Leganés

### Leyenda

|  |                           |   |
|--|---------------------------|---|
|  | <b>Meco</b>               | perímetro y nombre de núcleo de población     |
|  | <b>01-002</b>             | límite municipal; sección censal              |
|  | <b>A-6</b> <b>M-608</b>   | autopistas y autovías; carreteras principales |
|  | <b>M-604</b> <b>M-618</b> | carreteras secundarias; otras carreteras      |
|  |                           | sanidad; ayuntamiento; estación cercanías     |
|  |                           | línea de ferrocarril; línea de metro ligero   |
|  |                           | boca de metro; estación metro ligero          |
|  | <b>1</b>                  | paseillos; número de portal                   |
|  | <b>Calle</b>              | calles; parroquias                            |

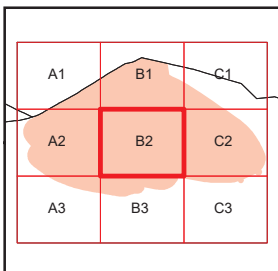
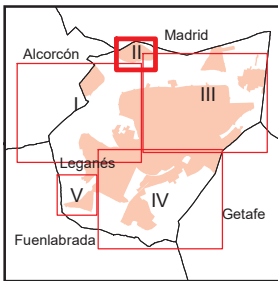


Dirección General de Economía  
CONSEJERÍA DE ECONOMÍA,  
HACIENDA Y EMPLEO



Mapa II - A2





## Leganés

### Leyenda

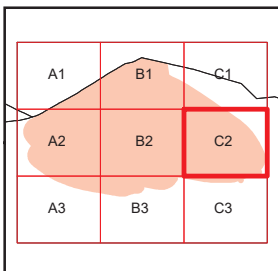
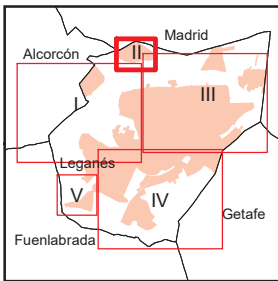
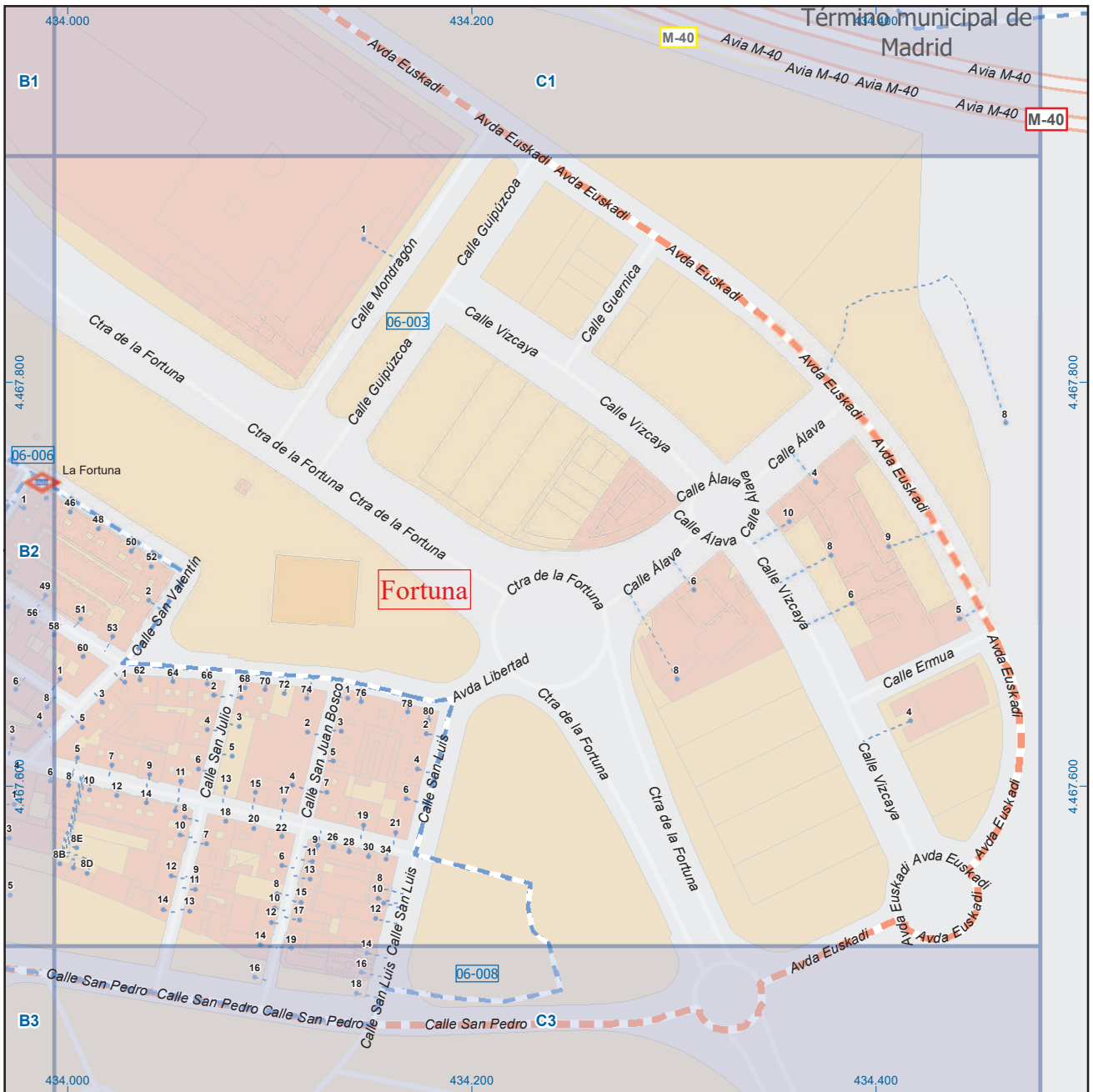
|  |        |   |
|--|--------|---|
|  | Meco   | perímetro y nombre de núcleo de población     |
|  | 01-002 | límite municipal; sección censal              |
|  | A-6    | autopistas y autovías; carreteras principales |
|  | M-604  | carreteras secundarias; otras carreteras      |
|  |        | sanidad; ayuntamiento; estación cercanías     |
|  |        | línea de ferrocarril; línea de metro ligero   |
|  | ML     | boca de metro; estación metro ligero          |
|  | 1      | paseillos; número de portal                   |
|  | Calle  | calles; parroquias                            |



Dirección General de Economía  
CONSEJERÍA DE ECONOMÍA,  
HACIENDA Y EMPLEO



Mapa II - B2



## Leganés

### Leyenda

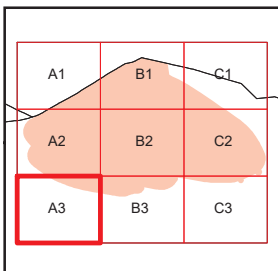
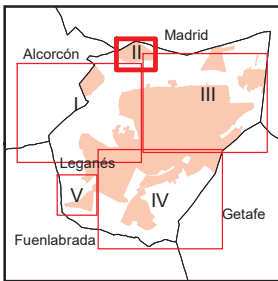
|  |        |   |
|--|--------|---|
|  | Meco   | perímetro y nombre de núcleo de población     |
|  | 01-002 | límite municipal; sección censal              |
|  | M-608  | autopistas y autovías; carreteras principales |
|  | M-618  | carreteras secundarias; otras carreteras      |
|  |        | sanidad; ayuntamiento; estación cercanías     |
|  |        | línea de ferrocarril; línea de metro ligero   |
|  |        | boca de metro; estación metro ligero          |
|  | 1      | paseillos; número de portal                   |
|  |        | calles; parroquias                            |



Dirección General de Economía  
CONSEJERÍA DE ECONOMÍA,  
HACIENDA Y EMPLEO



Mapa II - C2



## Leganés

### Legenda

|  |              |   |
|--|--------------|---|
|  | Meco         | perímetro y nombre de núcleo de población     |
|  | 01-002       | límite municipal; sección censal              |
|  | A-6, M-608   | autopistas y autovías; carreteras principales |
|  | M-604, M-618 | carreteras secundarias; otras carreteras      |
|  |              | sanidad; ayuntamiento; estación cercanías     |
|  |              | línea de ferrocarril; línea de metro ligero   |
|  |              | boca de metro; estación metro ligero          |
|  | 1            | paseillos; número de portal                   |
|  | Calle        | calles; parroquias                            |

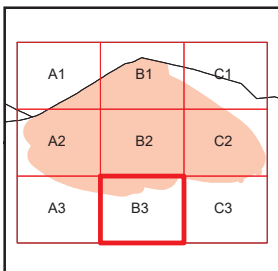
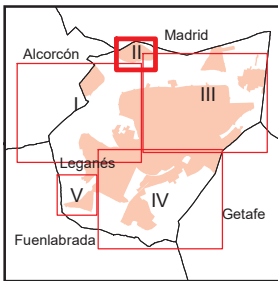


Dirección General de Economía  
CONSEJERÍA DE ECONOMÍA,  
HACIENDA Y EMPLEO



Mapa II - A3





## Leganés

### Leyenda

|  |        |   |
|--|--------|---|
|  | Meco   | perímetro y nombre de núcleo de población     |
|  | 01-002 | límite municipal; sección censal              |
|  | M-608  | autopistas y autovías; carreteras principales |
|  | M-618  | carreteras secundarias; otras carreteras      |
|  |        | sanidad; ayuntamiento; estación cercanías     |
|  |        | línea de ferrocarril; línea de metro ligero   |
|  |        | boca de metro; estación metro ligero          |
|  | 1      | paseillos; número de portal                   |
|  | Calle  | calles; parroquias                            |

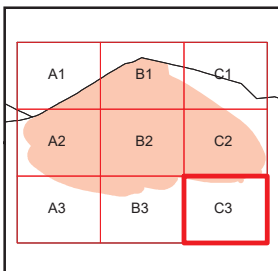
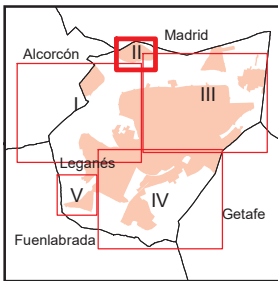


Dirección General de Economía  
CONSEJERÍA DE ECONOMÍA,  
HACIENDA Y EMPLEO



Mapa II - B3





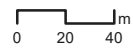
## Leganés

### Legenda

|  |        |   |
|--|--------|---|
|  | Meco   | perímetro y nombre de núcleo de población     |
|  | 01-002 | límite municipal; sección censal              |
|  | M-608  | autopistas y autovías; carreteras principales |
|  | M-618  | carreteras secundarias; otras carreteras      |
|  |        | sanidad; ayuntamiento; estación cercanías     |
|  |        | línea de ferrocarril; línea de metro ligero   |
|  |        | boca de metro; estación metro ligero          |
|  | 1      | paseillos; número de portal                   |
|  | Calle  | calles; parroquias                            |

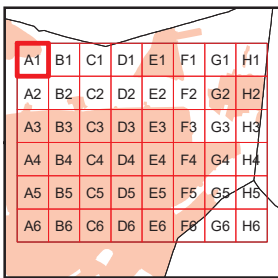
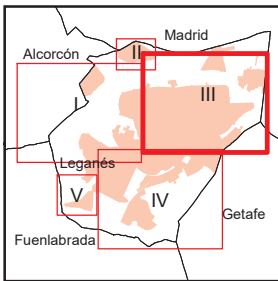
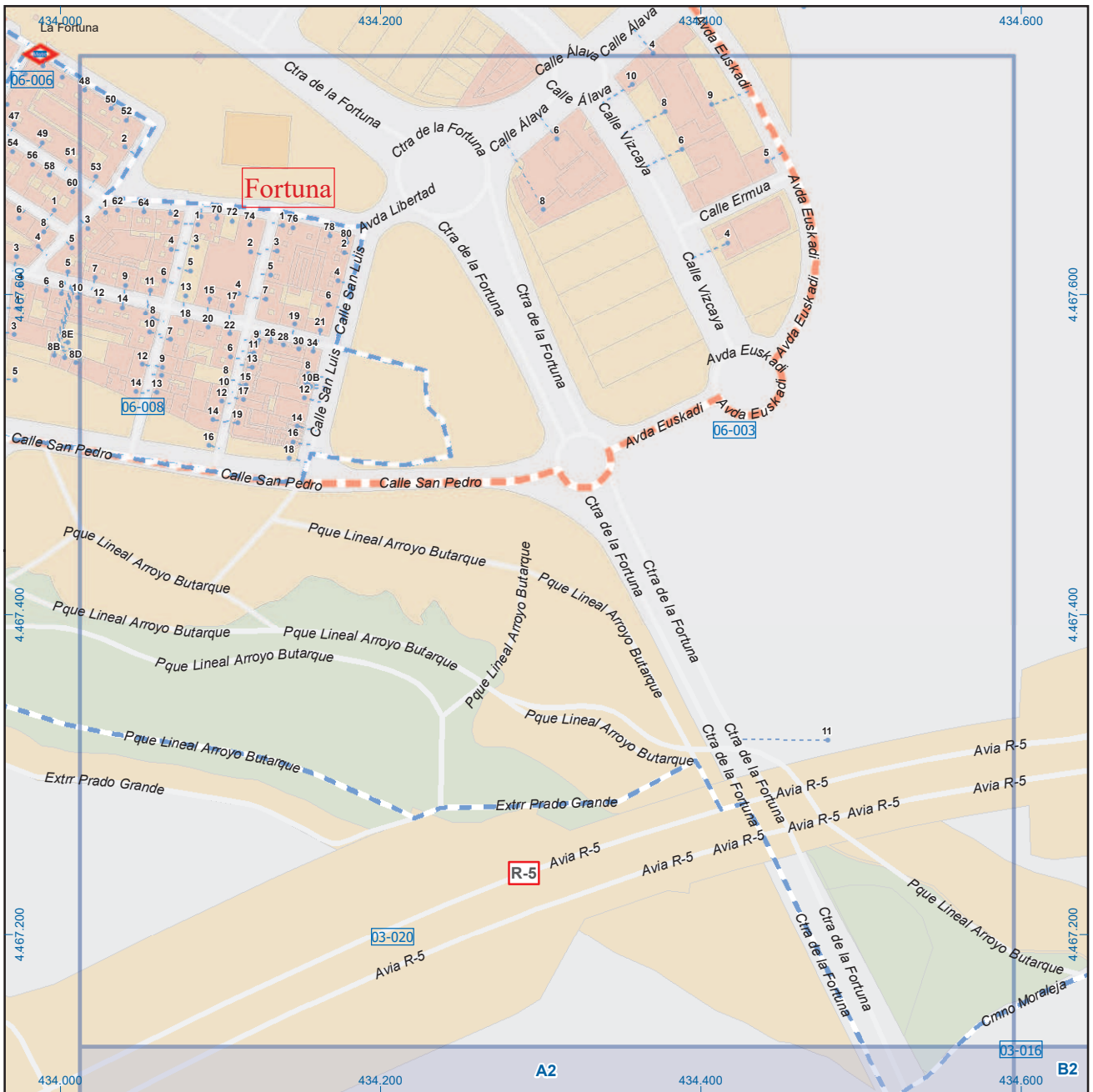


Dirección General de Economía  
CONSEJERÍA DE ECONOMÍA,  
HACIENDA Y EMPLEO



ESCALA GRÁFICA

Mapa II - C3

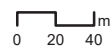


## Leganés

### Legenda

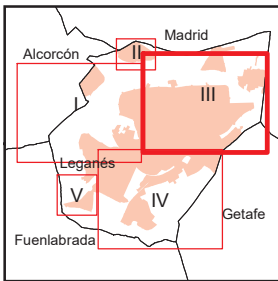


Dirección General de Economía  
CONSEJERÍA DE ECONOMÍA,  
HACIENDA Y EMPLEO



ESCALA GRÁFICA

Mapa III - A1



## Leganés

### Leyenda

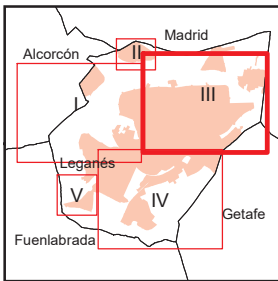
- Meco: perímetro y nombre de núcleo de población
- 01-002: límite municipal; sección censal
- A-6: autopistas y autovías; carreteras principales
- M-604: carreteras secundarias; otras carreteras
- +: sanidad; ayuntamiento; estación cercanías
- M: línea de ferrocarril; línea de metro ligero
- ML: boca de metro; estación metro ligero
- 1: paseillos; número de portal
- Calle: calles; parroquias

**Comunidad de Madrid**

Dirección General de Economía  
CONSEJERÍA DE ECONOMÍA,  
HACIENDA Y EMPLEO



Mapa III - D1



## Leganés

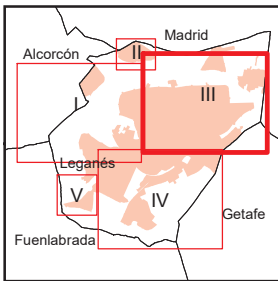
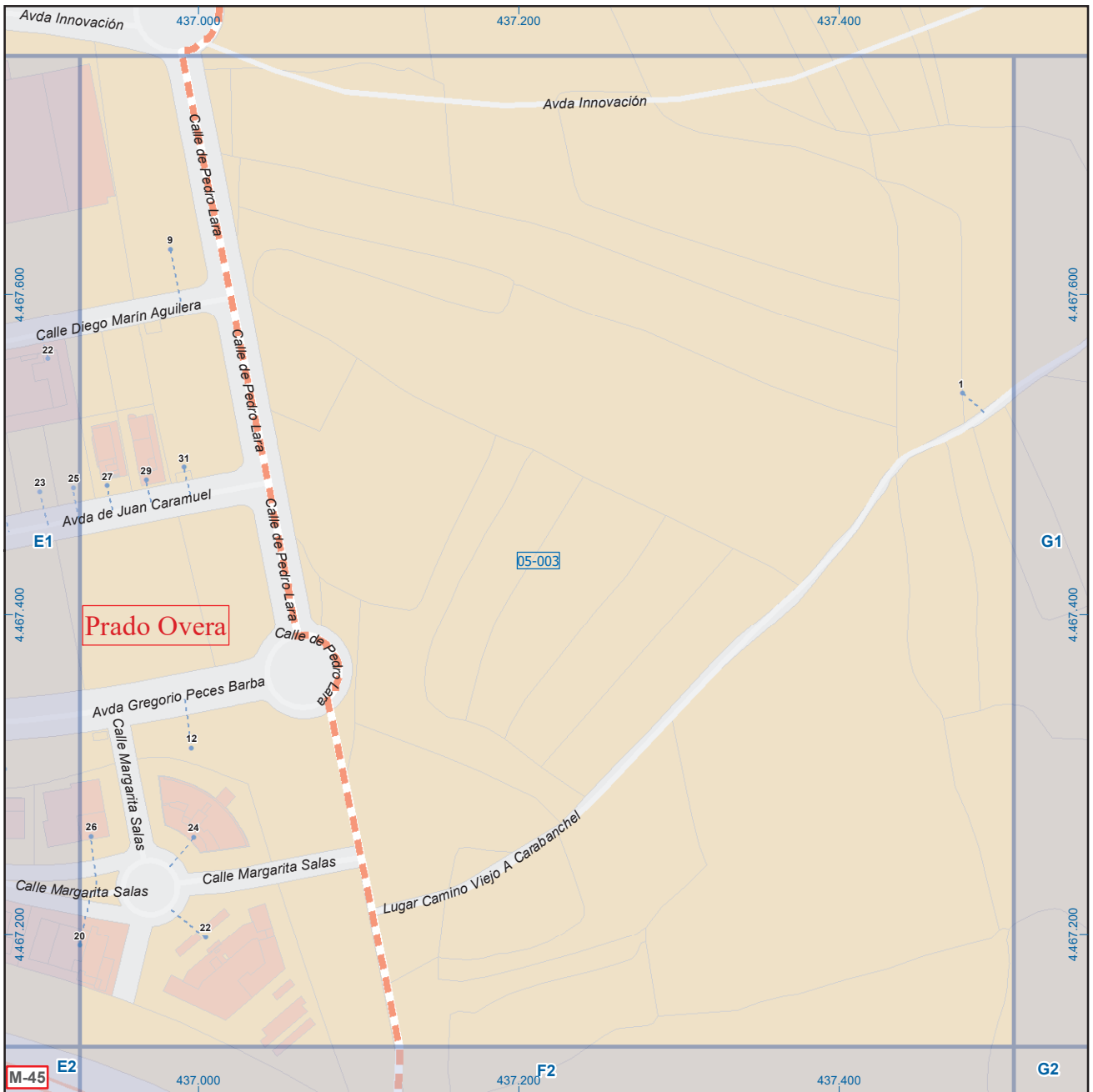
### Leyenda



Dirección General de Economía  
CONSEJERÍA DE ECONOMÍA,  
HACIENDA Y EMPLEO



Mapa III - E1



## Leganés

### Leyenda



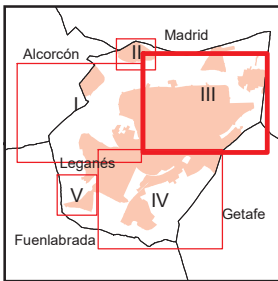
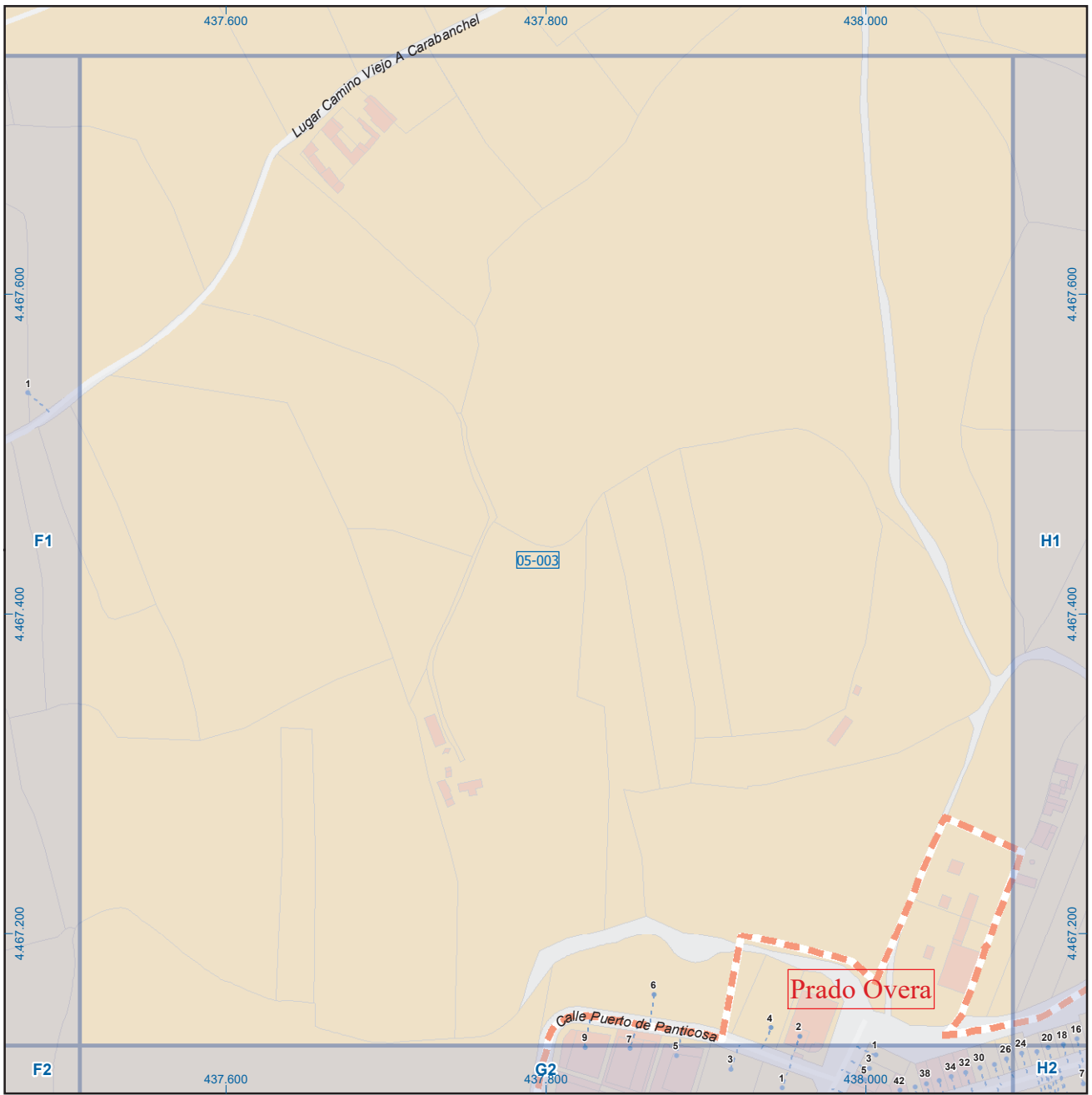
Dirección General de Economía  
CONSEJERÍA DE ECONOMÍA,  
HACIENDA Y EMPLEO



ESCALA GRÁFICA

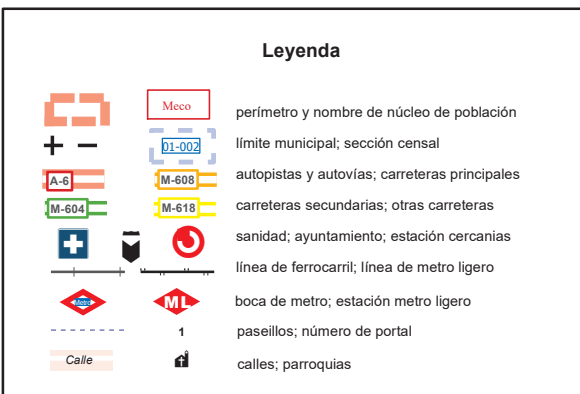
Mapa III - F1

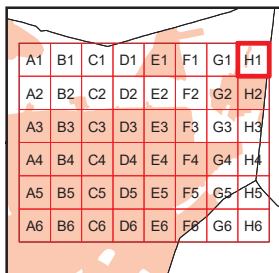
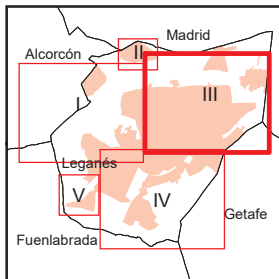




## Leganés

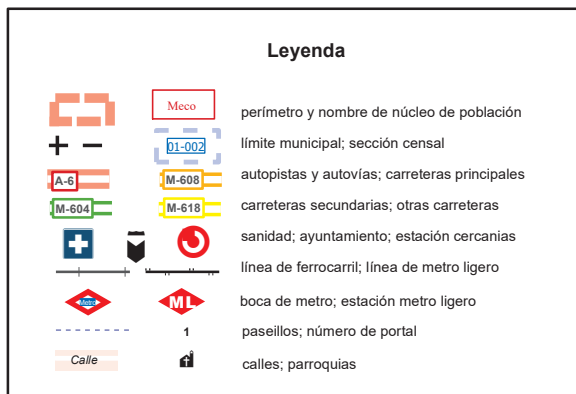
### Leyenda





## Leganés

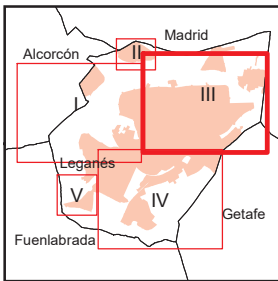
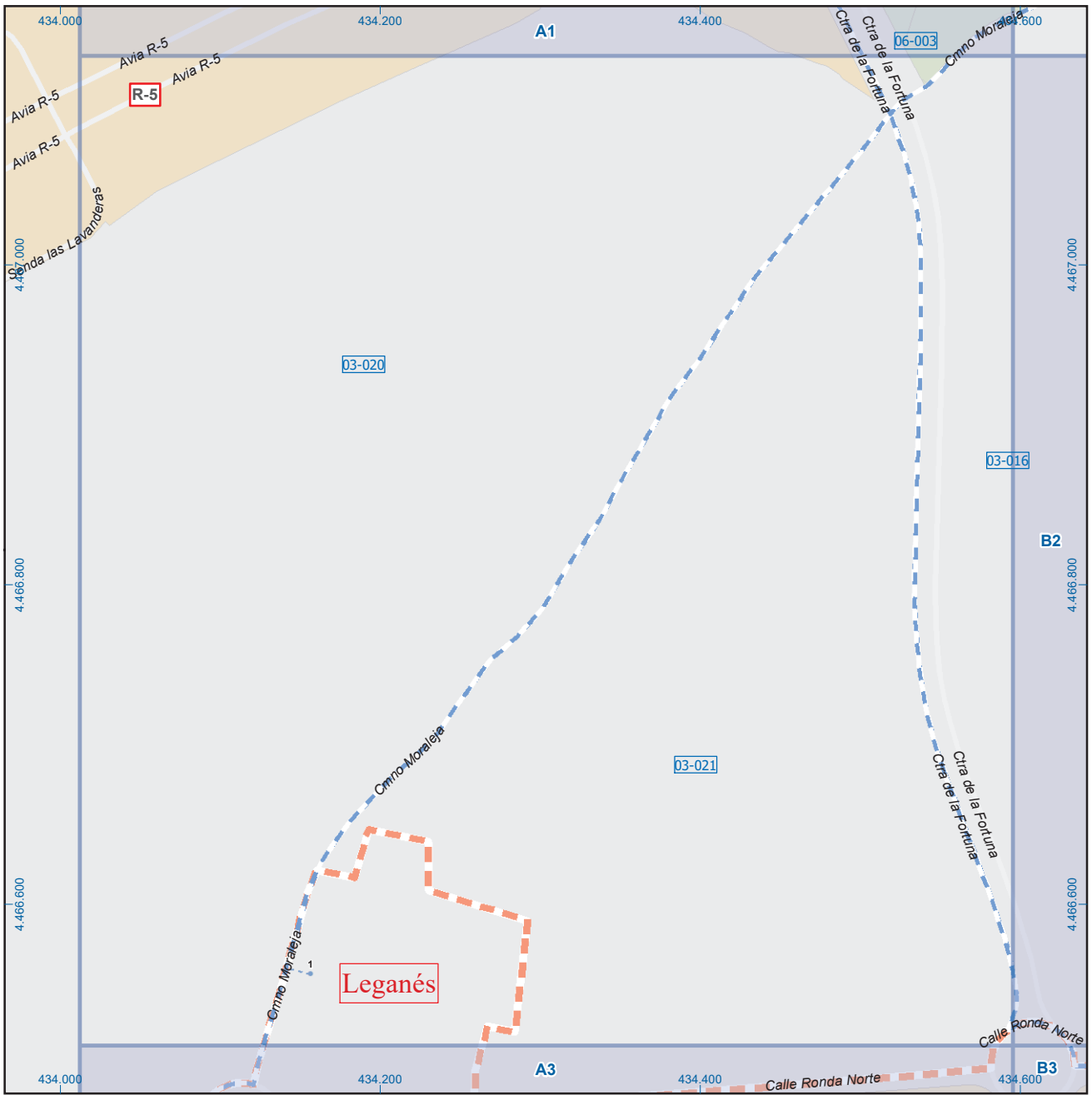
### Leyenda



Dirección General de Economía  
CONSEJERÍA DE ECONOMÍA,  
HACIENDA Y EMPLEO



Mapa III - H1



## Leganés

### Leyenda

- Meco: perímetro y nombre de núcleo de población
- 01-002: límite municipal; sección censal
- A-6, M-608: autopistas y autovías; carreteras principales
- M-604, M-618: carreteras secundarias; otras carreteras
- Sanidad; ayuntamiento; estación cercanías
- Línea de ferrocarril; línea de metro ligero
- Boca de metro; estación metro ligero
- Paseillos; número de portal
- Calle
- Calles; parroquias

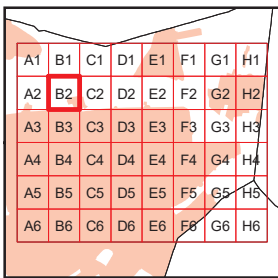
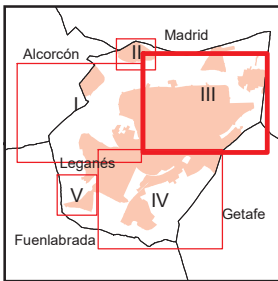


Dirección General de Economía  
CONSEJERÍA DE ECONOMÍA,  
HACIENDA Y EMPLEO



Mapa III - A2





## Leganés

### Leyenda

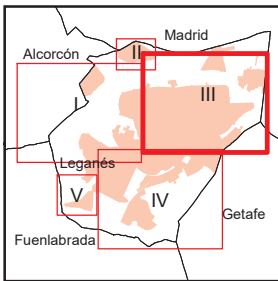
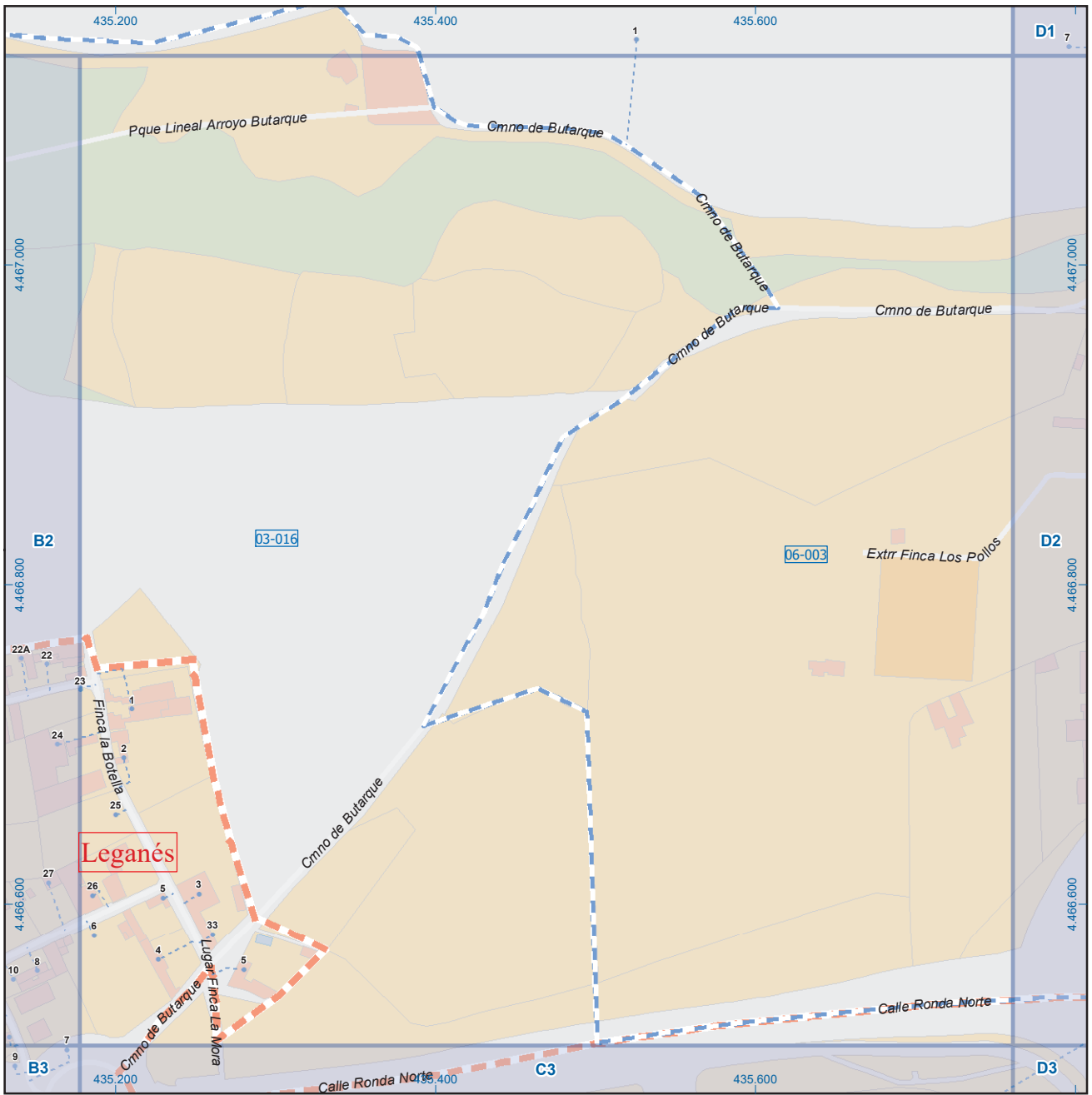


Dirección General de Economía  
CONSEJERÍA DE ECONOMÍA,  
HACIENDA Y EMPLEO



ESCALA GRÁFICA

Mapa III - B2



# Leganés

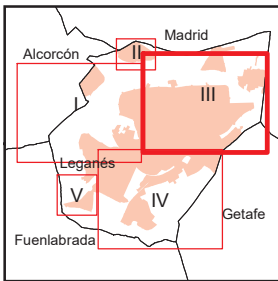
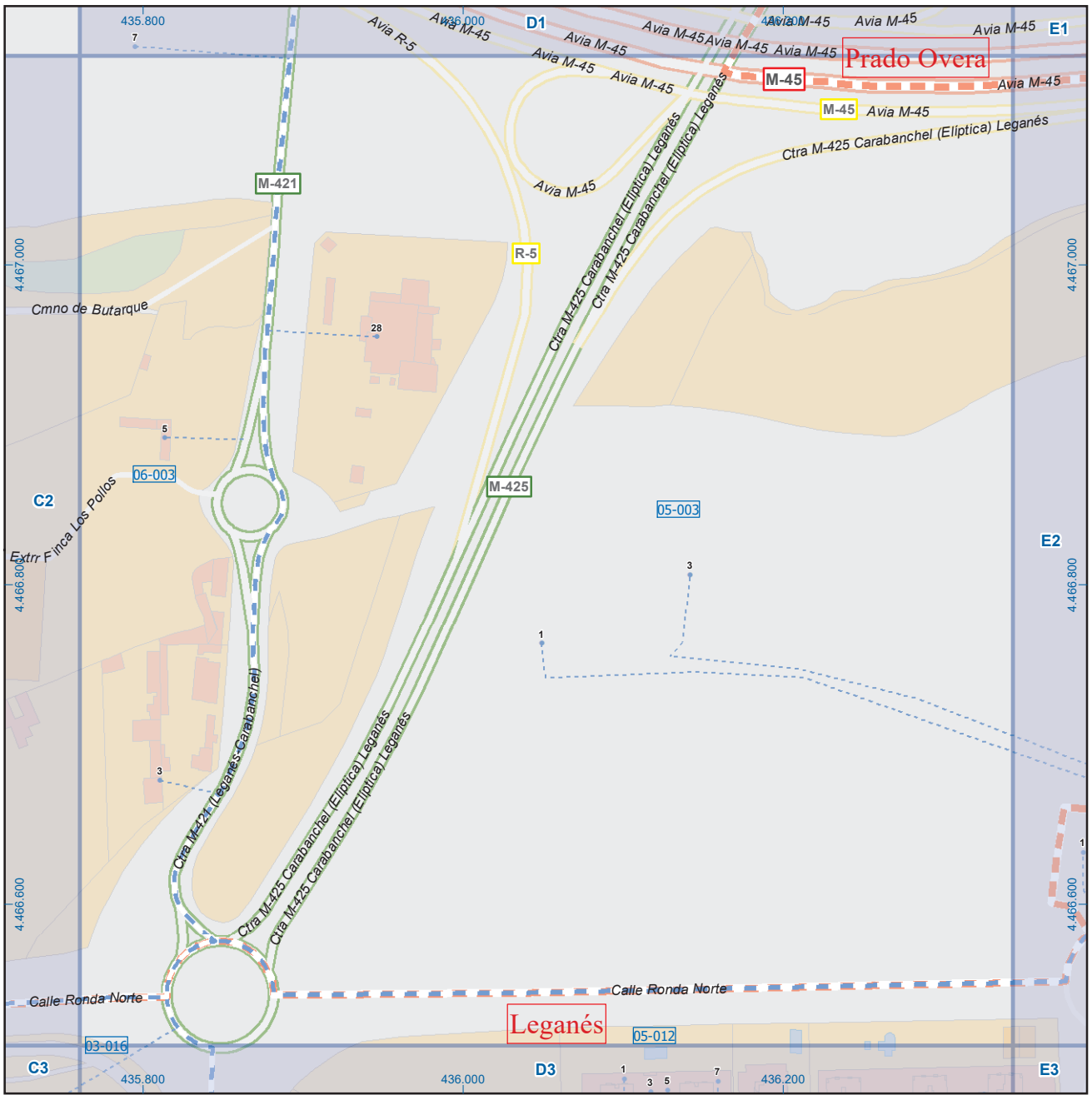
## Leyenda

|  |        |   |
|--|--------|---|
|  | Meco   | perímetro y nombre de núcleo de población     |
|  | 01-002 | límite municipal; sección censal              |
|  | A-6    | autopistas y autovías; carreteras principales |
|  | M-604  | carreteras secundarias; otras carreteras      |
|  |        | sanidad; ayuntamiento; estación cercanías     |
|  |        | línea de ferrocarril; línea de metro ligero   |
|  | ML     | boca de metro; estación metro ligero          |
|  | 1      | paseillos; número de portal                   |
|  | Calle  | calles; parroquias                            |


 Dirección General de Economía  
 CONSEJERÍA DE ECONOMÍA,  
 HACIENDA Y EMPLEO


 ESCALA GRÁFICA

Mapa III - C2



## Leganés

### Leyenda

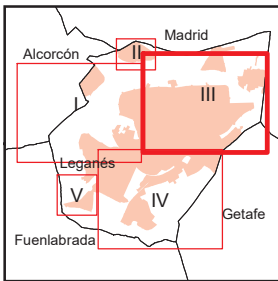
|  |        |   |
|--|--------|---|
|  | Meco   | perímetro y nombre de núcleo de población     |
|  | 01-002 | límite municipal; sección censal              |
|  | A-6    | autopistas y autovías; carreteras principales |
|  | M-604  | carreteras secundarias; otras carreteras      |
|  |        | sanidad; ayuntamiento; estación cercanías     |
|  |        | línea de ferrocarril; línea de metro ligero   |
|  | ML     | boca de metro; estación metro ligero          |
|  | 1      | paseillos; número de portal                   |
|  | Calle  | calles; parroquias                            |



Dirección General de Economía  
CONSEJERÍA DE ECONOMÍA,  
HACIENDA Y EMPLEO



Mapa III - D2



# Leganés

## Leyenda

|  |        |   |
|--|--------|---|
|  | Meco   | perímetro y nombre de núcleo de población     |
|  | 01-002 | límite municipal; sección censal              |
|  | A-6    | autopistas y autovías; carreteras principales |
|  | M-608  | carreteras secundarias; otras carreteras      |
|  | M-604  | sanidad; ayuntamiento; estación cercanías     |
|  |        | línea de ferrocarril; línea de metro ligero   |
|  |        | boca de metro; estación metro ligero          |
|  | 1      | paseillos; número de portal                   |
|  | Calle  | calles; parroquias                            |

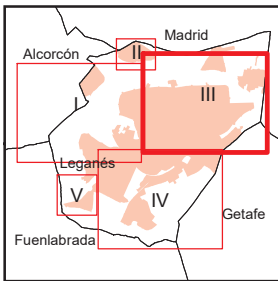
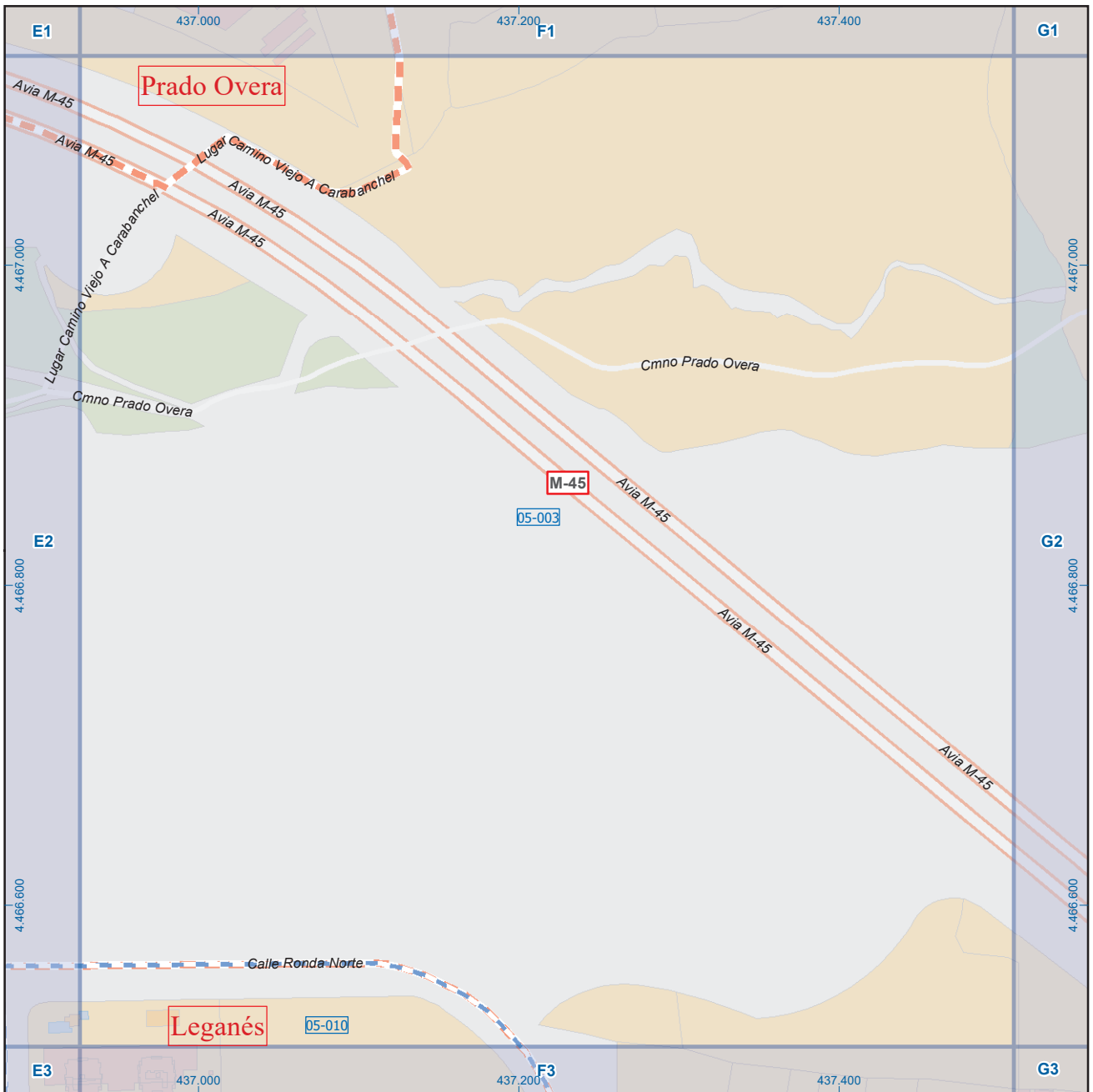


Dirección General de Economía  
CONSEJERÍA DE ECONOMÍA,  
HACIENDA Y EMPLEO



ESCALA GRÁFICA

Mapa III - E2



## Leganés

### Leyenda

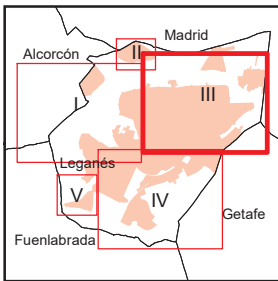
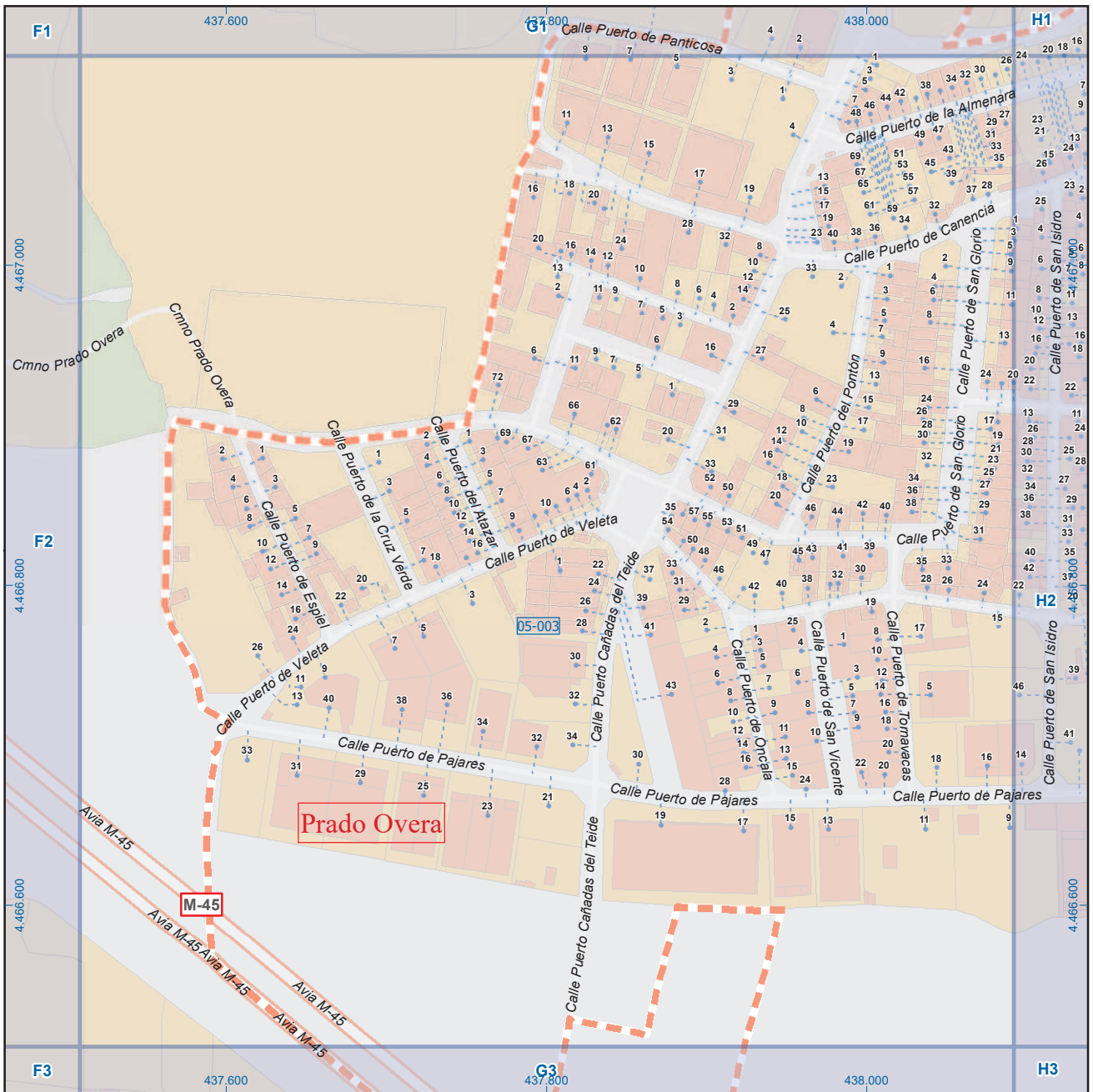


Dirección General de Economía  
CONSEJERÍA DE ECONOMÍA,  
HACIENDA Y EMPLEO



ESCALA GRÁFICA

Mapa III - F2



## Leganés

### Leyenda

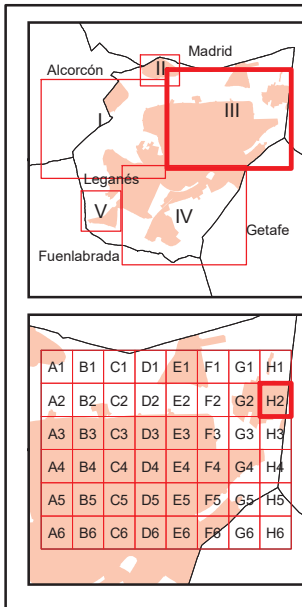


Dirección General de Economía  
CONSEJERÍA DE ECONOMÍA,  
HACIENDA Y EMPLEO



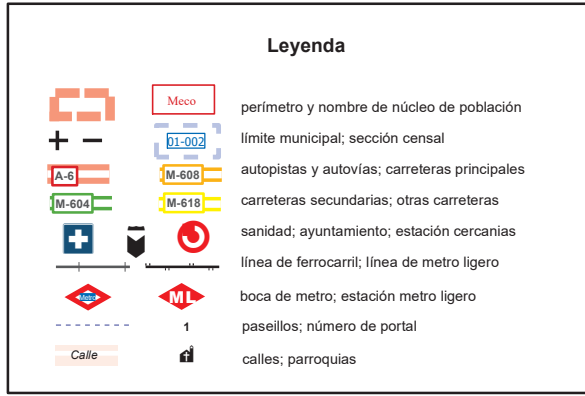
Mapa III - G2





## Leganés

### Leyenda

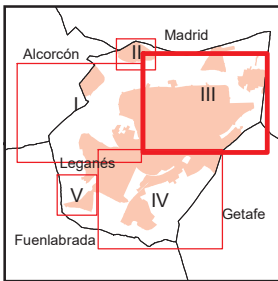
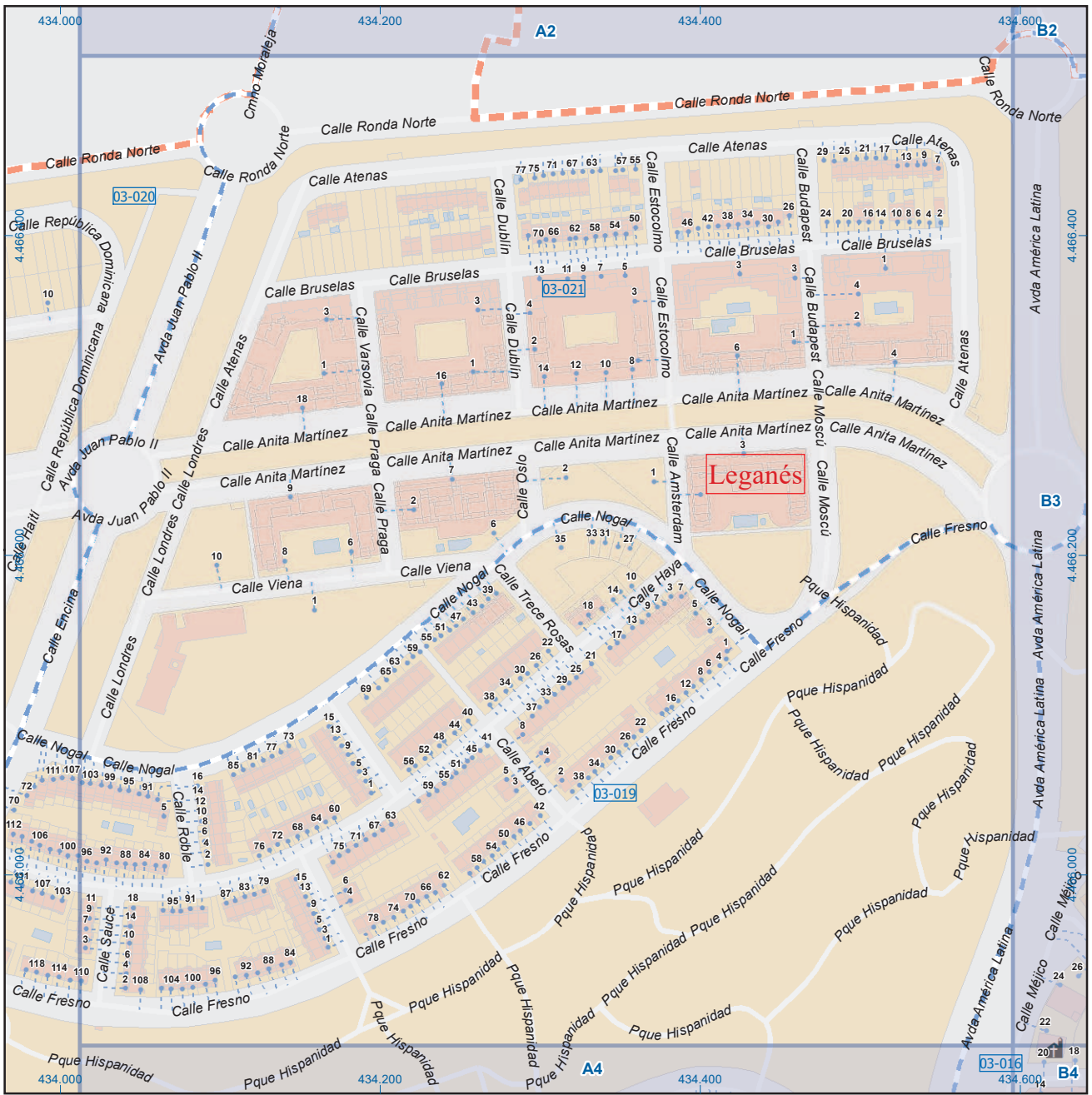


Dirección General de Economía  
CONSEJERÍA DE ECONOMÍA,  
HACIENDA Y EMPLEO



Mapa III - H2





## Leganés

### Leyenda

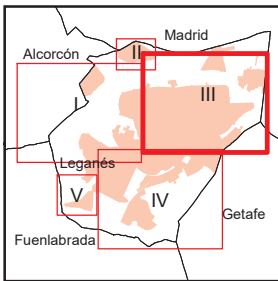
- Meco: perímetro y nombre de núcleo de población
- 01-002: límite municipal; sección censal
- A-6, M-608: autopistas y autovías; carreteras principales
- M-604, M-618: carreteras secundarias; otras carreteras
- Sanidad; ayuntamiento; estación cercanías
- Línea de ferrocarril; línea de metro ligero
- Boca de metro; estación metro ligero
- Paseillos; número de portal
- Calle: calles; parroquias



Dirección General de Economía  
CONSEJERÍA DE ECONOMÍA,  
HACIENDA Y EMPLEO















Mapa III - A3



## Leganés

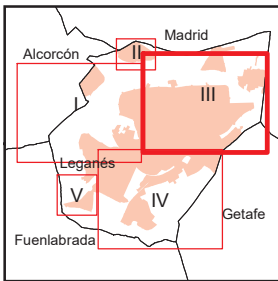
### Leyenda

-  **Meco** perímetro y nombre de núcleo de población
-  **01-002** límite municipal; sección censal
-  **A-6** autopistas y autovías; carreteras principales
-  **M-604** **M-618** carreteras secundarias; otras carreteras
-   sanidad; ayuntamiento; estación cercanías
-   línea de ferrocarril; línea de metro ligero
-   boca de metro; estación metro ligero
-  **1** paseillos; número de portal
-  **Calle** calles; parroquias



Dirección General de Economía  
CONSEJERÍA DE ECONOMÍA,  
HACIENDA Y EMPLEO





## Leganés

### Leyenda

|  |  |   |
|--|--|---|
|  |  | perímetro y nombre de núcleo de población     |
|  |  | límite municipal; sección censal              |
|  |  | autopistas y autovías; carreteras principales |
|  |  | carreteras secundarias; otras carreteras      |
|  |  | sanidad; ayuntamiento; estación cercanías     |
|  |  | línea de ferrocarril; línea de metro ligero   |
|  |  | boca de metro; estación metro ligero          |
|  |  | paseillos; número de portal                   |
|  |  | calles; parroquias                            |

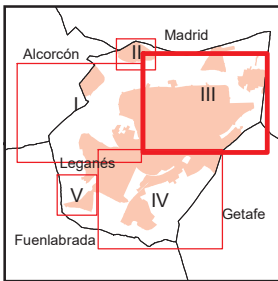


Dirección General de Economía  
CONSEJERÍA DE ECONOMÍA,  
HACIENDA Y EMPLEO



Mapa III - C3





## Leganés

### Legenda

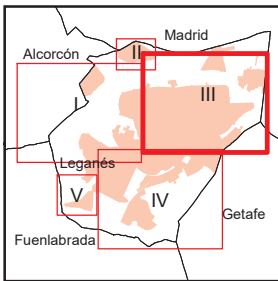


Dirección General de Economía  
CONSEJERÍA DE ECONOMÍA,  
HACIENDA Y EMPLEO



ESCALA GRÁFICA

Mapa III - D3



# Leganés

## Legenda

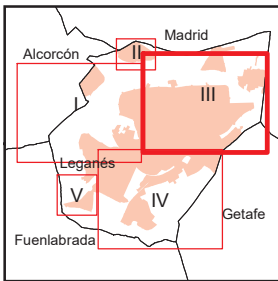
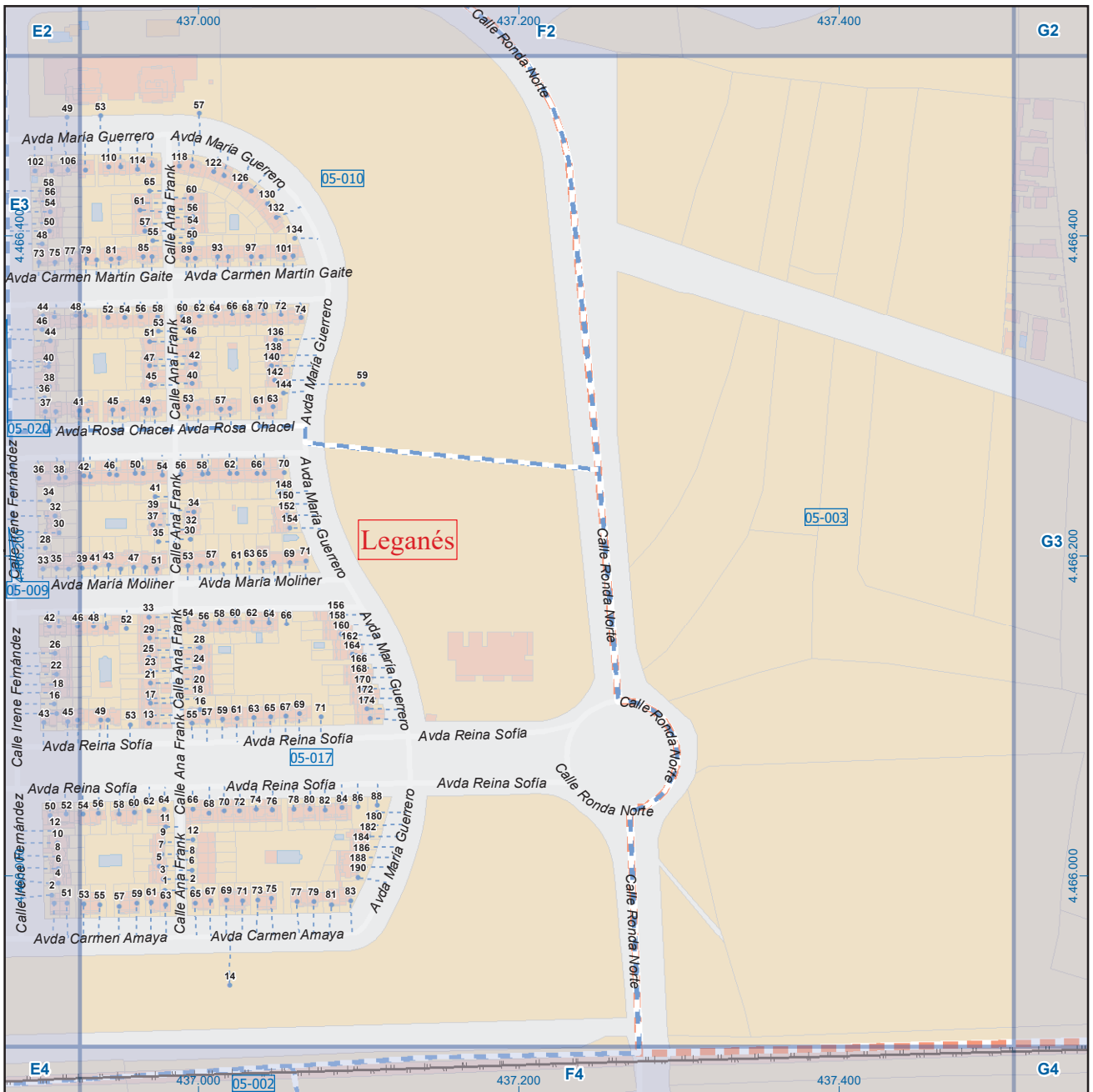
- Meco perimetro y nombre de núcleo de población
- 01-002 límite municipal; sección censal
- A-6 M-608 autopistas y autovías; carreteras principales
- M-604 M-618 carreteras secundarias; otras carreteras
- + sanidad; ayuntamiento; estación cercanías
- línea de ferrocarril; línea de metro ligero
- M1 boca de metro; estación metro ligero
- 1 paseillos; número de portal
- Calle calles; parroquias



Dirección General de Economía  
CONSEJERÍA DE ECONOMÍA,  
HACIENDA Y EMPLEO



Mapa III - E3



# Leganés

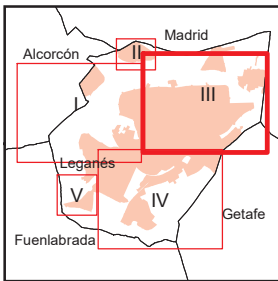
## Leyenda

|  |        |   |
|--|--------|---|
|  | Meco   | perímetro y nombre de núcleo de población     |
|  | 01-002 | límite municipal; sección censal              |
|  | A-6    | autopistas y autovías; carreteras principales |
|  | M-604  | carreteras secundarias; otras carreteras      |
|  |        | sanidad; ayuntamiento; estación cercanías     |
|  |        | línea de ferrocarril; línea de metro ligero   |
|  |        | boca de metro; estación metro ligero          |
|  | 1      | paseillos; número de portal                   |
|  | Calle  | calles; parroquias                            |



Dirección General de Economía  
CONSEJERÍA DE ECONOMÍA,  
HACIENDA Y EMPLEO



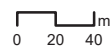


## Leganés

### Leyenda



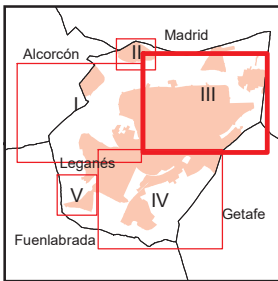
Dirección General de Economía  
CONSEJERÍA DE ECONOMÍA,  
HACIENDA Y EMPLEO



ESCALA GRÁFICA

Mapa III - G3

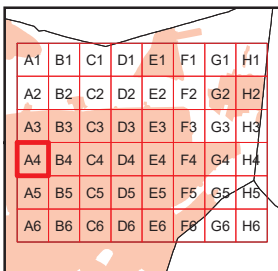
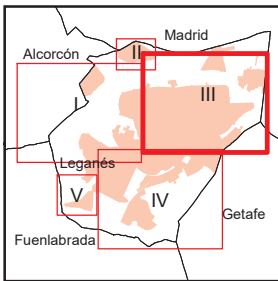




## Leganés

### Leyenda





# Leganés

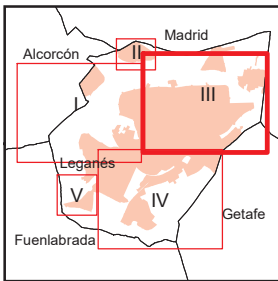
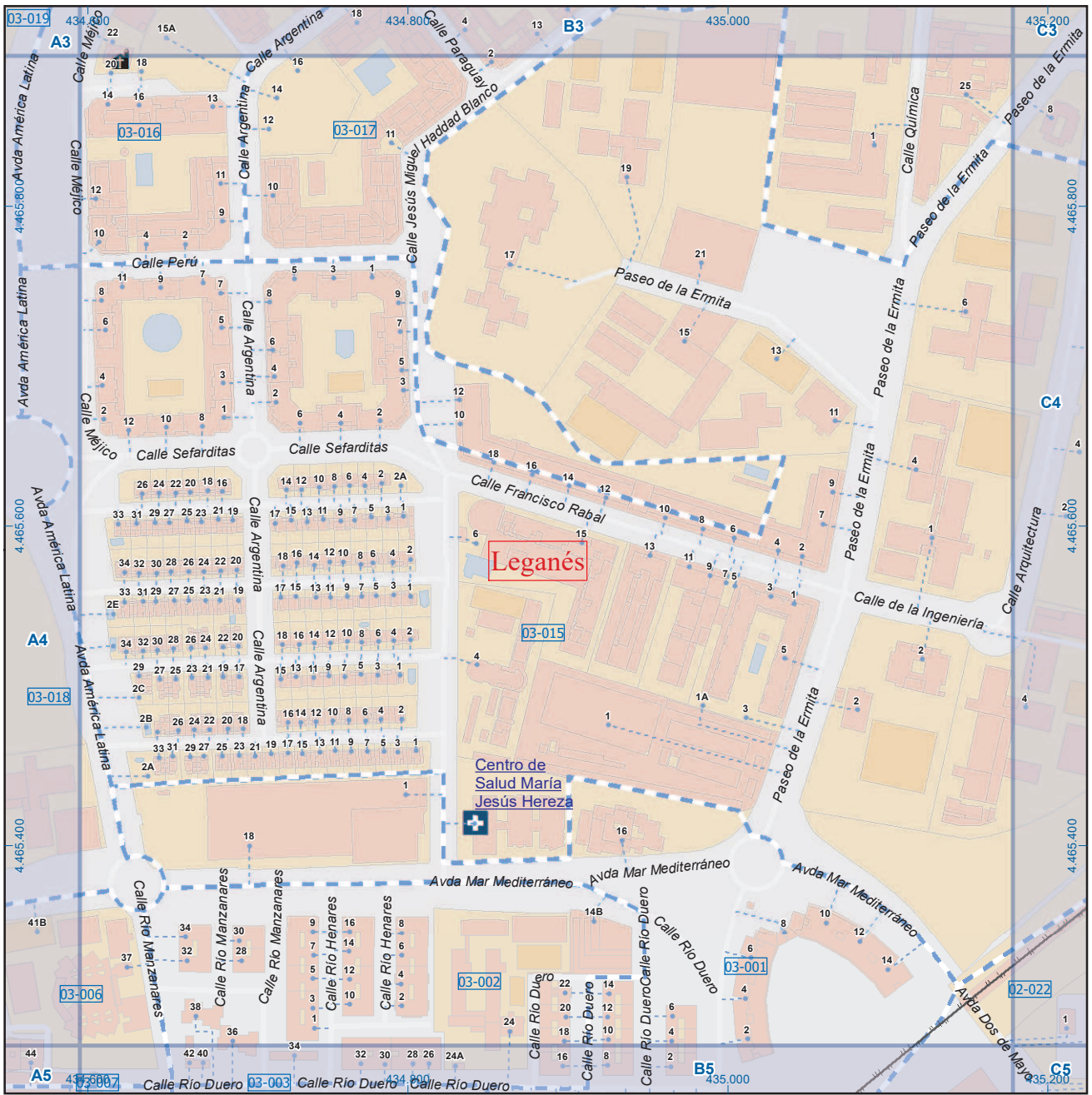
## Leyenda

- Meco: perímetro y nombre de núcleo de población
- 01-002: límite municipal; sección censal
- A-6, M-608: autopistas y autovías; carreteras principales
- M-604, M-618: carreteras secundarias; otras carreteras
- Sanidad; ayuntamiento; estación cercanías
- Línea de ferrocarril; línea de metro ligero
- Boca de metro; estación metro ligero
- Paseillos; número de portal
- Calle: calles; parroquias



Dirección General de Economía  
CONSEJERÍA DE ECONOMÍA,  
HACIENDA Y EMPLEO





# Leganés

## Leyenda

- Meco perimetro y nombre de núcleo de población
- 01-002 límite municipal; sección censal
- A-6 M-608 autopistas y autovías; carreteras principales
- M-604 M-618 carreteras secundarias; otras carreteras
- + - sanidad; ayuntamiento; estación cercanías
- línea de ferrocarril; línea de metro ligero
- boca de metro; estación metro ligero
- 1 paseillos; número de portal
- Calle calles; parroquias

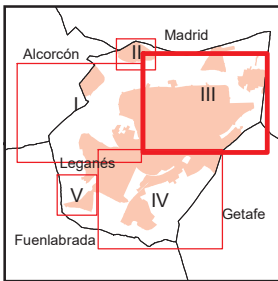


Dirección General de Economía  
CONSEJERÍA DE ECONOMÍA,  
HACIENDA Y EMPLEO



Mapa III - B4





## Leganés

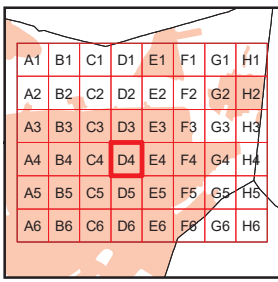
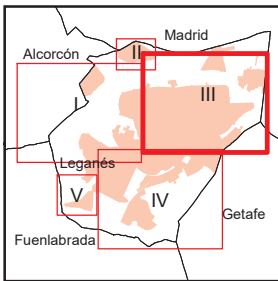
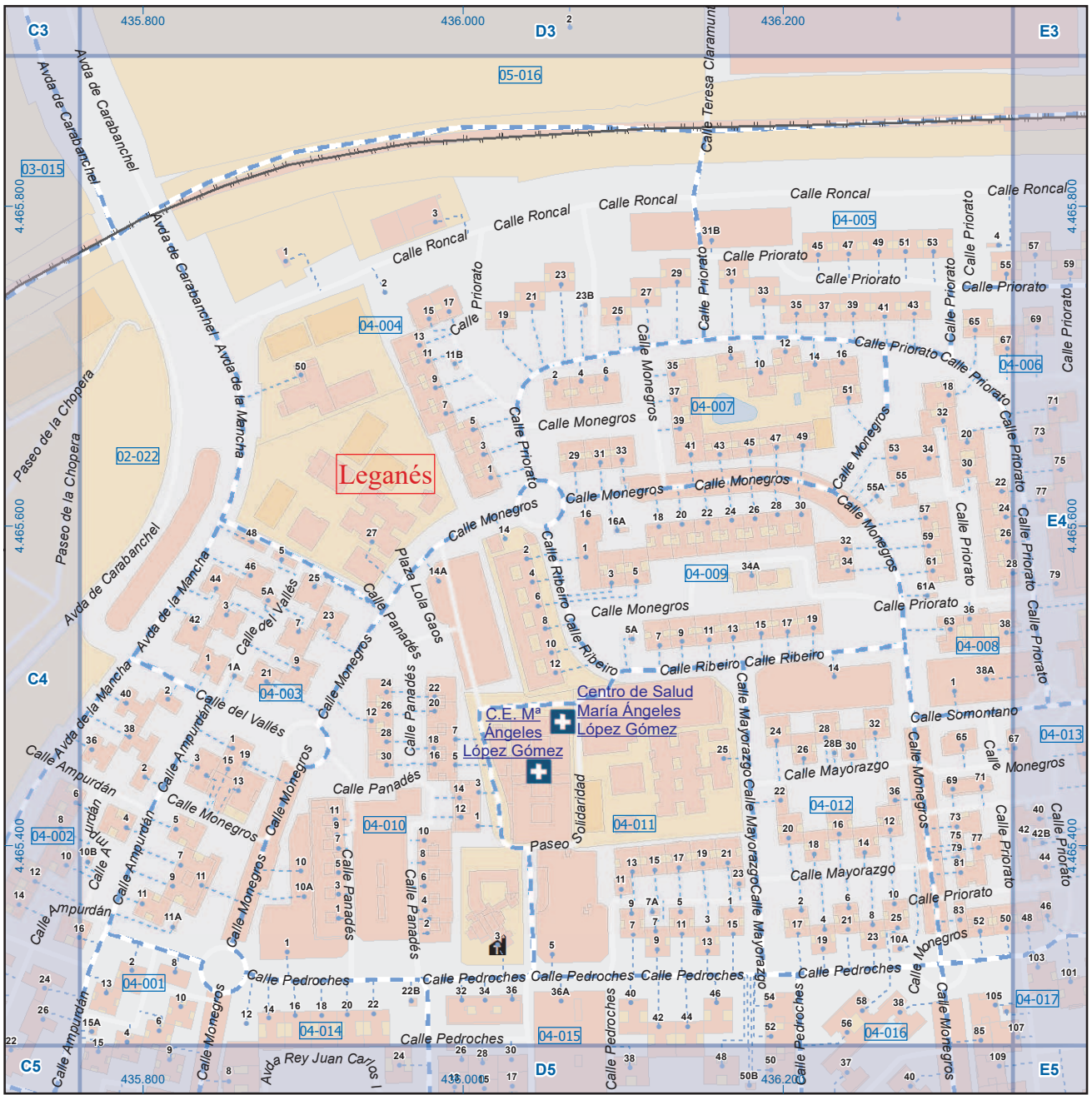
### Leyenda



Dirección General de Economía  
CONSEJERÍA DE ECONOMÍA,  
HACIENDA Y EMPLEO

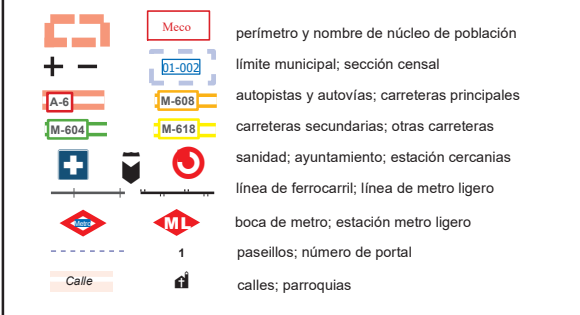


Mapa III - C4



## Leganés

### Leyenda



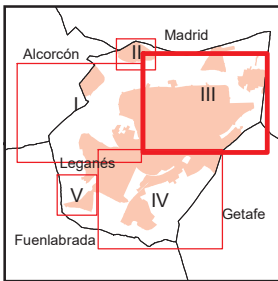
Dirección General de Economía  
CONSEJERÍA DE ECONOMÍA,  
HACIENDA Y EMPLEO



ESCALA GRÁFICA

Mapa III - D4





# Leganés

## Leyenda

|  |        |   |
|--|--------|---|
|  | Meco   | perímetro y nombre de núcleo de población     |
|  | 01-002 | límite municipal; sección censal              |
|  | A-6    | autopistas y autovías; carreteras principales |
|  | M-604  | carreteras secundarias; otras carreteras      |
|  |        | sanidad; ayuntamiento; estación cercanías     |
|  |        | línea de ferrocarril; línea de metro ligero   |
|  | ML     | boca de metro; estación metro ligero          |
|  | 1      | paseillos; número de portal                   |
|  | Calle  | calles; parroquias                            |

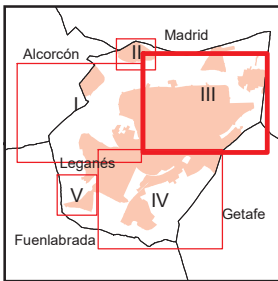


Dirección General de Economía  
CONSEJERÍA DE ECONOMÍA,  
HACIENDA Y EMPLEO



Mapa III - E4





# Leganés

## Leyenda

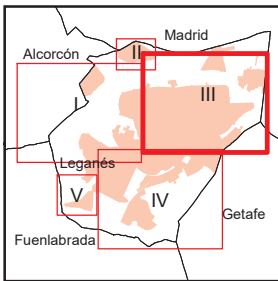
|  |               |   |
|--|---------------|---|
|  | <b>Meco</b>   | perímetro y nombre de núcleo de población     |
|  | <b>01-002</b> | límite municipal; sección censal              |
|  | <b>A-6</b>    | autopistas y autovías; carreteras principales |
|  | <b>M-604</b>  | carreteras secundarias; otras carreteras      |
|  |               | sanidad; ayuntamiento; estación cercanías     |
|  |               | línea de ferrocarril; línea de metro ligero   |
|  |               | boca de metro; estación metro ligero          |
|  | <b>1</b>      | paseillos; número de portal                   |
|  | <b>Calle</b>  | calles; parroquias                            |



Dirección General de Economía  
CONSEJERÍA DE ECONOMÍA,  
HACIENDA Y EMPLEO



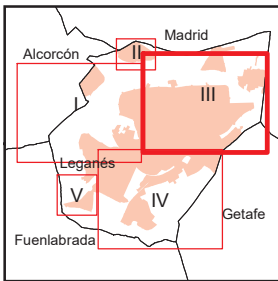
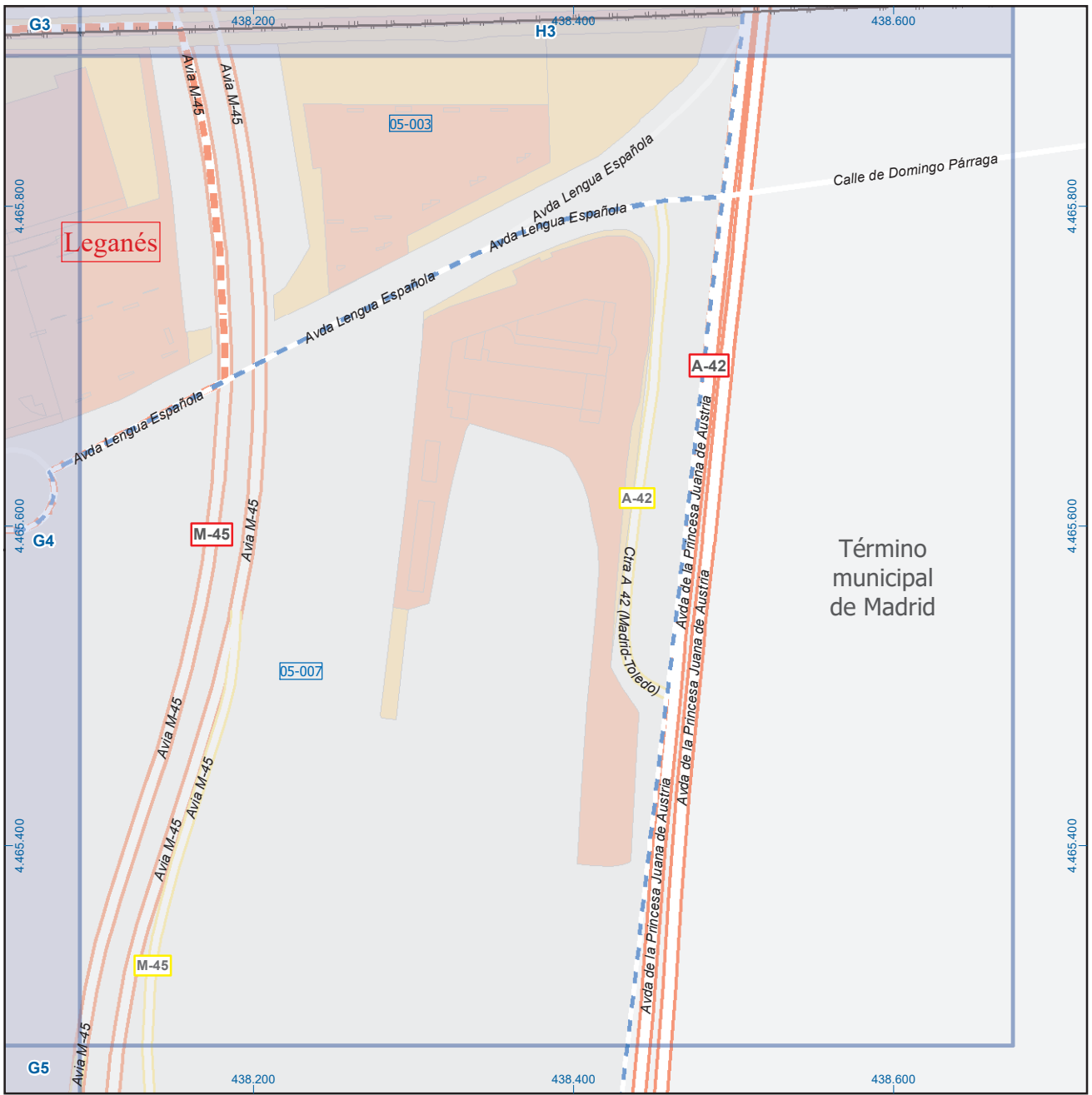
Mapa III - F4



## Leganés

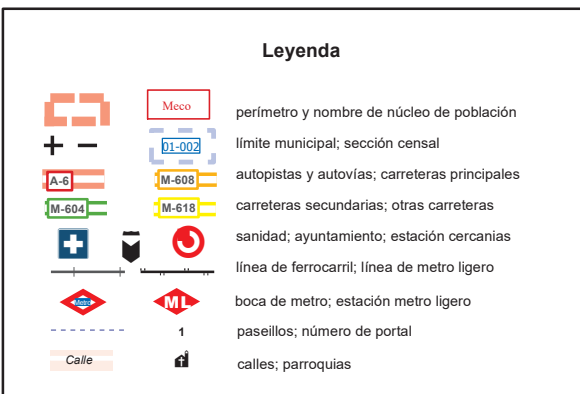
### Leyenda



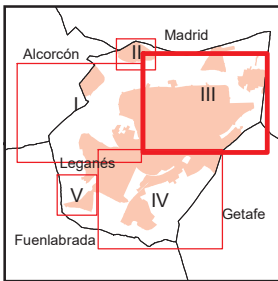
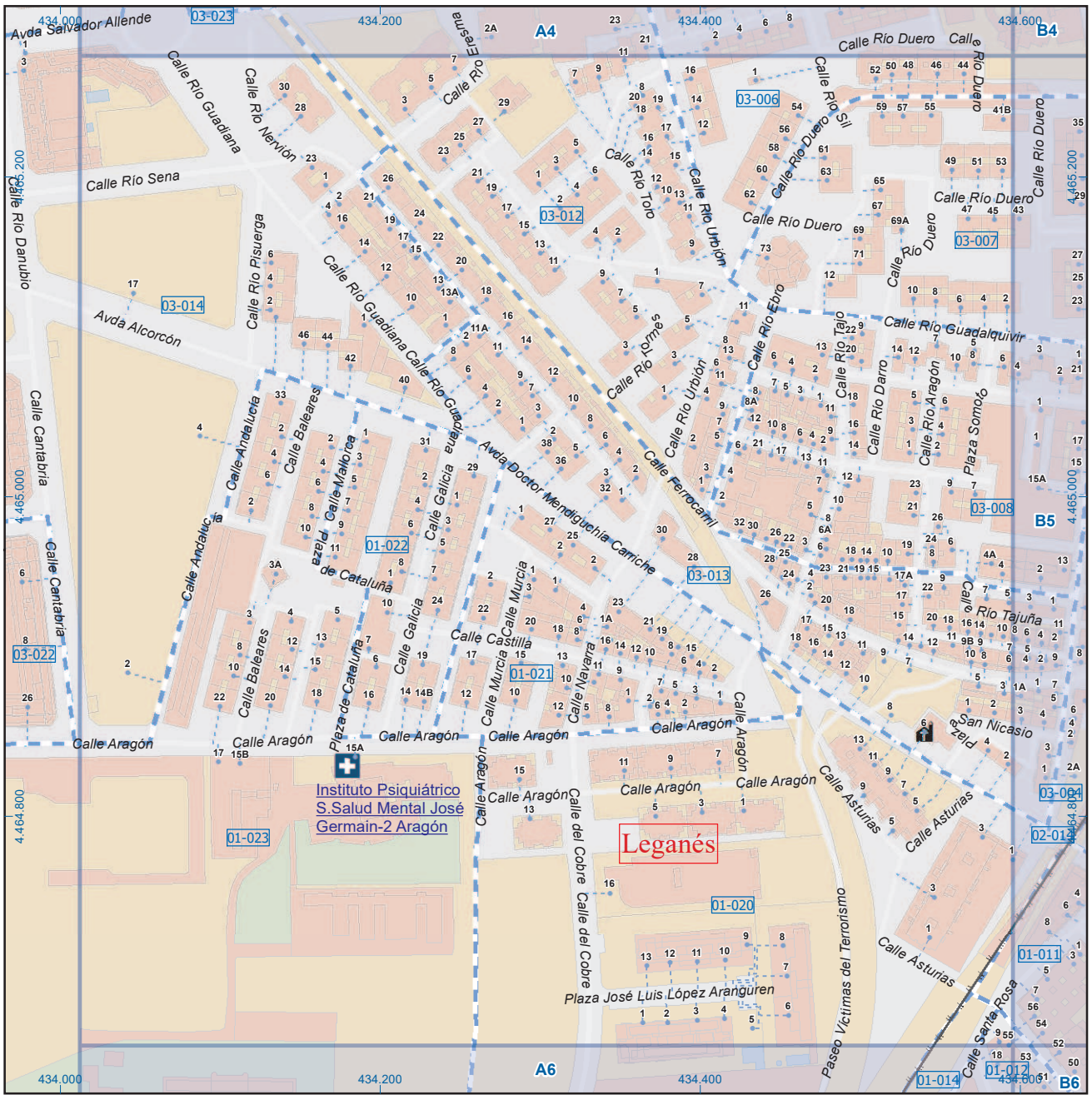


## Leganés

### Leyenda







# Leganés

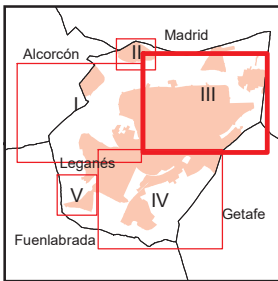
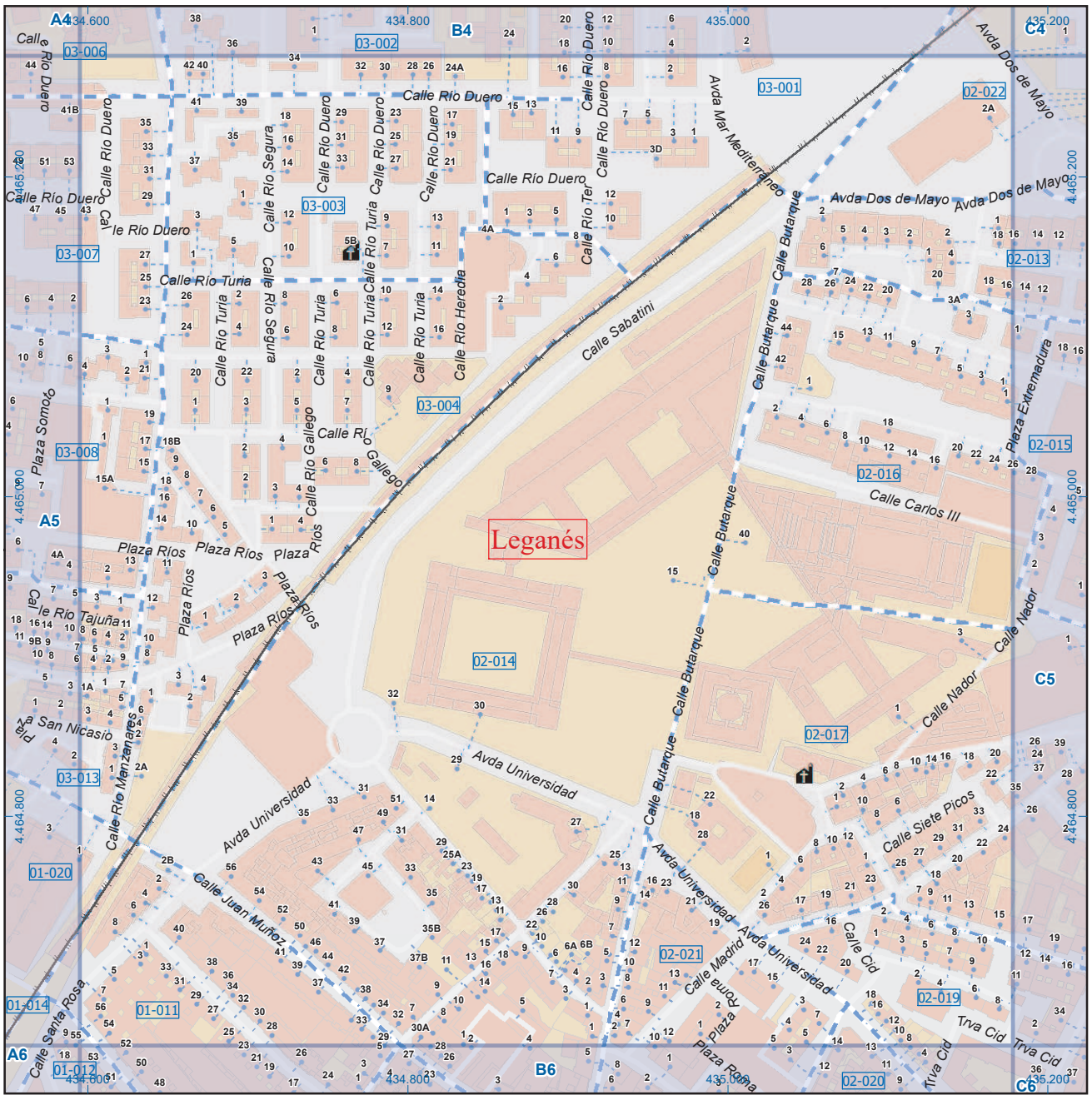
### Legenda

- Meco: perímetro y nombre de núcleo de población
- 01-002: límite municipal; sección censal
- A-6, M-608: autopistas y autovías; carreteras principales
- M-604, M-618: carreteras secundarias; otras carreteras
- +, M: sanidad; ayuntamiento; estación cercanías
- , M: línea de ferrocarril; línea de metro ligero
- M, ML: boca de metro; estación metro ligero
- 1: paseillos; número de portal
- Calle: calles; parroquias

Dirección General de Economía  
CONSEJERÍA DE ECONOMÍA,  
HACIENDA Y EMPLEO







## Leganés

### Leyenda

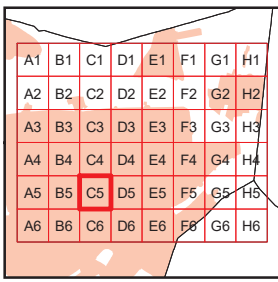
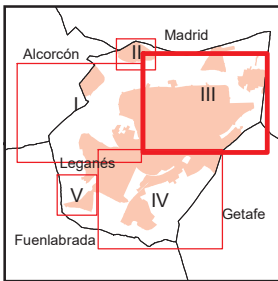
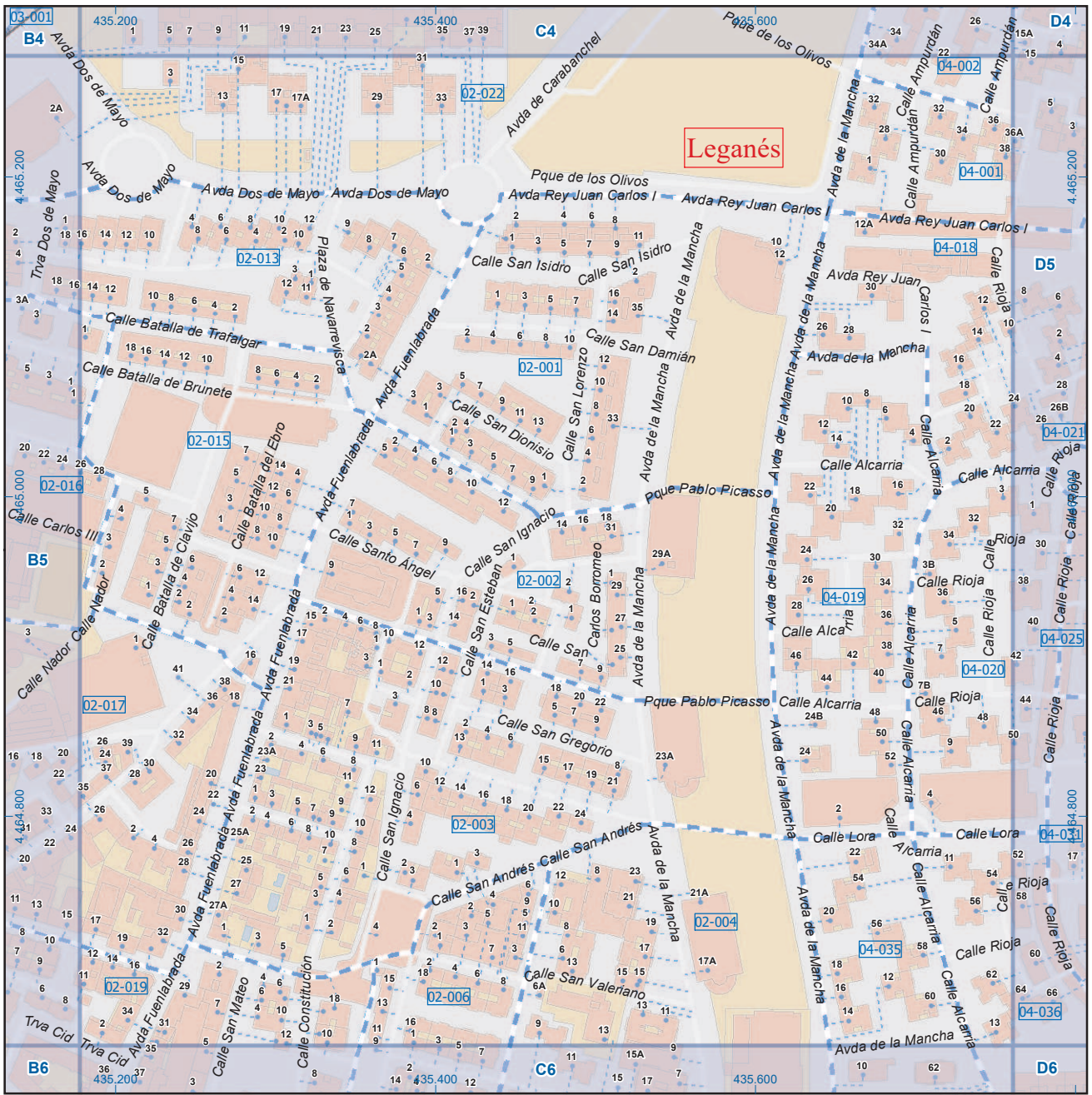
- Meco: perímetro y nombre de núcleo de población
- 01-002: límite municipal; sección censal
- A-6: autopistas y autovías; carreteras principales
- M-608: carreteras secundarias; otras carreteras
- M-604: salud; ayuntamiento; estación cercanías
- M-618: línea de ferrocarril; línea de metro ligero
- M: boca de metro; estación metro ligero
- 1: paseillos; número de portal
- Calle: calles; parroquias



Dirección General de Economía  
CONSEJERÍA DE ECONOMÍA,  
HACIENDA Y EMPLEO
















# Leganés

## Leyenda

-  **Meco** perímetro y nombre de núcleo de población
-  **01-002** límite municipal; sección censal
-  **A-6** **M-608** autopistas y autovías; carreteras principales
-  **M-604** **M-618** carreteras secundarias; otras carreteras
-  **+** **+** sanidad; ayuntamiento; estación cercanías
-  **+** **+** línea de ferrocarril; línea de metro ligero
-  **ML** **ML** boca de metro; estación metro ligero
-  **1** paseillos; número de portal
-  **Calle** calles; parroquias

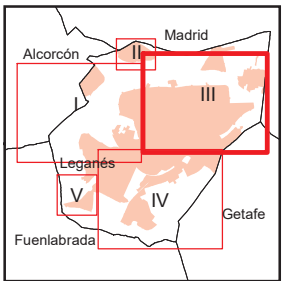


Dirección General de Economía  
CONSEJERÍA DE ECONOMÍA,  
HACIENDA Y EMPLEO



Mapa III - C5





## Leganés

### Leyenda

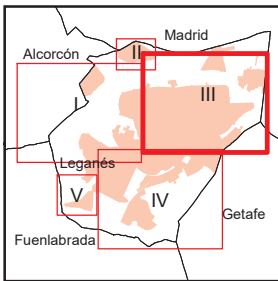
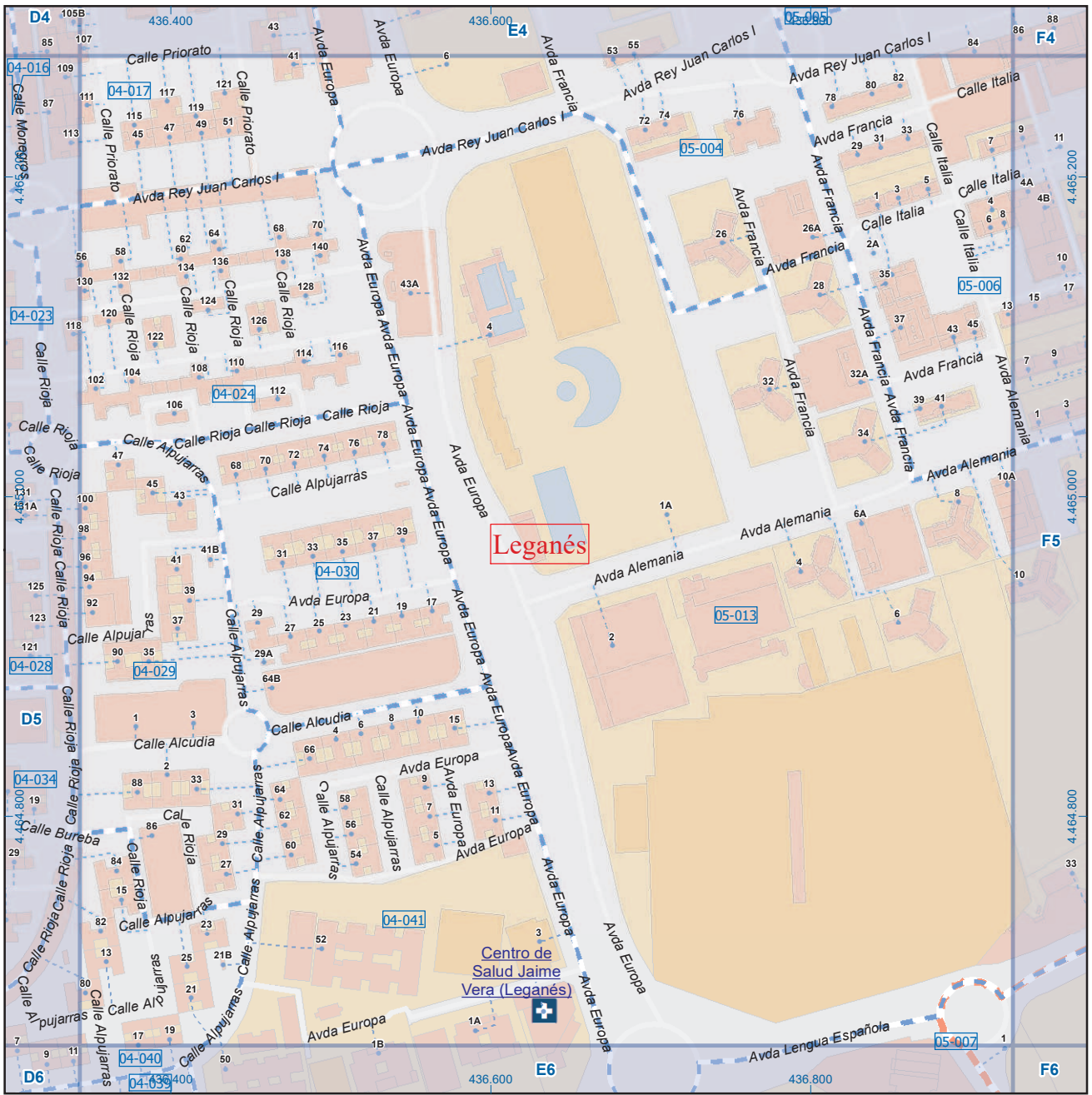
- Meco: perímetro y nombre de núcleo de población
- 01-002: límite municipal; sección censal
- A-6, M-608: autopistas y autovías; carreteras principales
- M-604, M-618: carreteras secundarias; otras carreteras
- +: sanidad; ayuntamiento; estación cercanías
- : línea de ferrocarril; línea de metro ligero
- M: boca de metro; estación metro ligero
- 1: paseillos; número de portal
- Calle: calles; parroquias



Dirección General de Economía  
CONSEJERÍA DE ECONOMÍA,  
HACIENDA Y EMPLEO












Mapa III - D5



# Leganés

## Leyenda

-  **Meco** perímetro y nombre de núcleo de población
-  **01-002** límite municipal; sección censal
-  **A-6** autopistas y autovías; carreteras principales
-  **M-608** carreteras secundarias; otras carreteras
-  **M-604** sanidad; ayuntamiento; estación cercanías
-  línea de ferrocarril; línea de metro ligero
-  **ML** boca de metro; estación metro ligero
-  paseillos; número de portal
-  Calle calles; parroquias

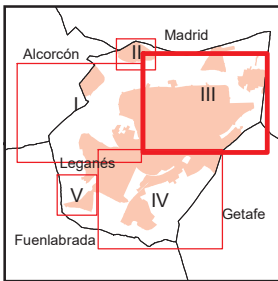


Dirección General de Economía  
CONSEJERÍA DE ECONOMÍA,  
HACIENDA Y EMPLEO



Mapa III - E5





## Leganés

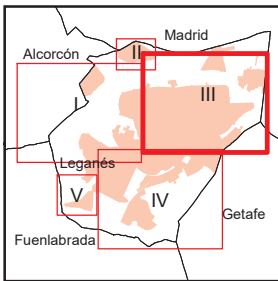
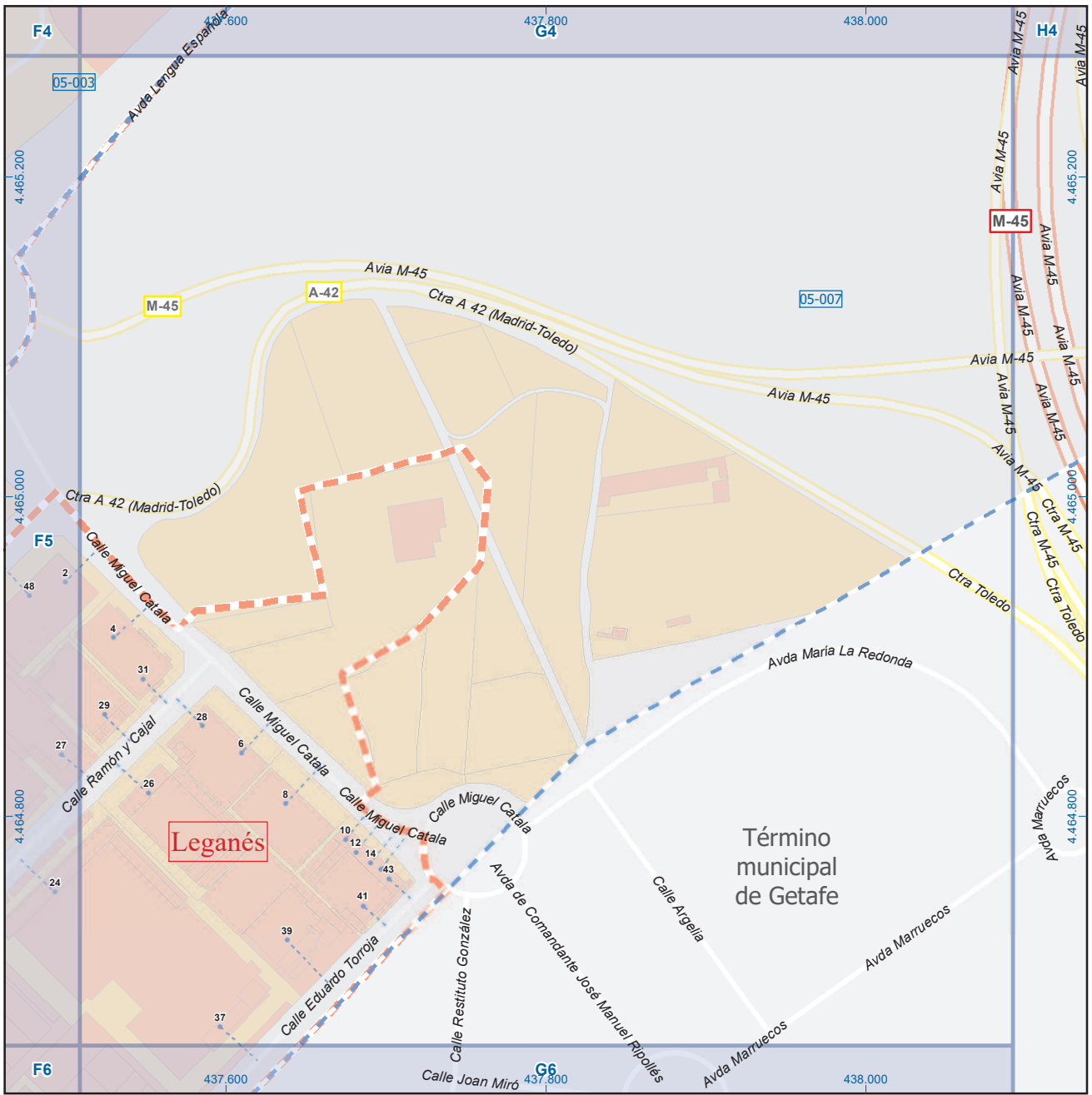
### Leyenda



Dirección General de Economía  
CONSEJERÍA DE ECONOMÍA,  
HACIENDA Y EMPLEO



Mapa III - F5

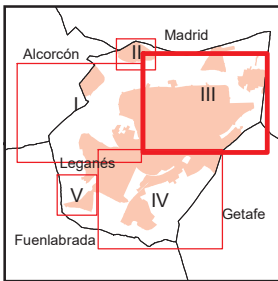


## Leganés

### Leyenda










|  |  |   |
|--|--|---|
|  |  | perímetro y nombre de núcleo de población     |
|  |  | límite municipal; sección censal              |
|  |  | autopistas y autovías; carreteras principales |
|  |  | carreteras secundarias; otras carreteras      |
|  |  | sanidad; ayuntamiento; estación cercanías     |
|  |  | línea de ferrocarril; línea de metro ligero   |
|  |  | boca de metro; estación metro ligero          |
|  |  | paseillos; número de portal                   |
|  |  | calles; parroquias                            |





## Leganés

### Leyenda

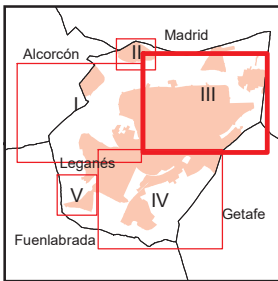
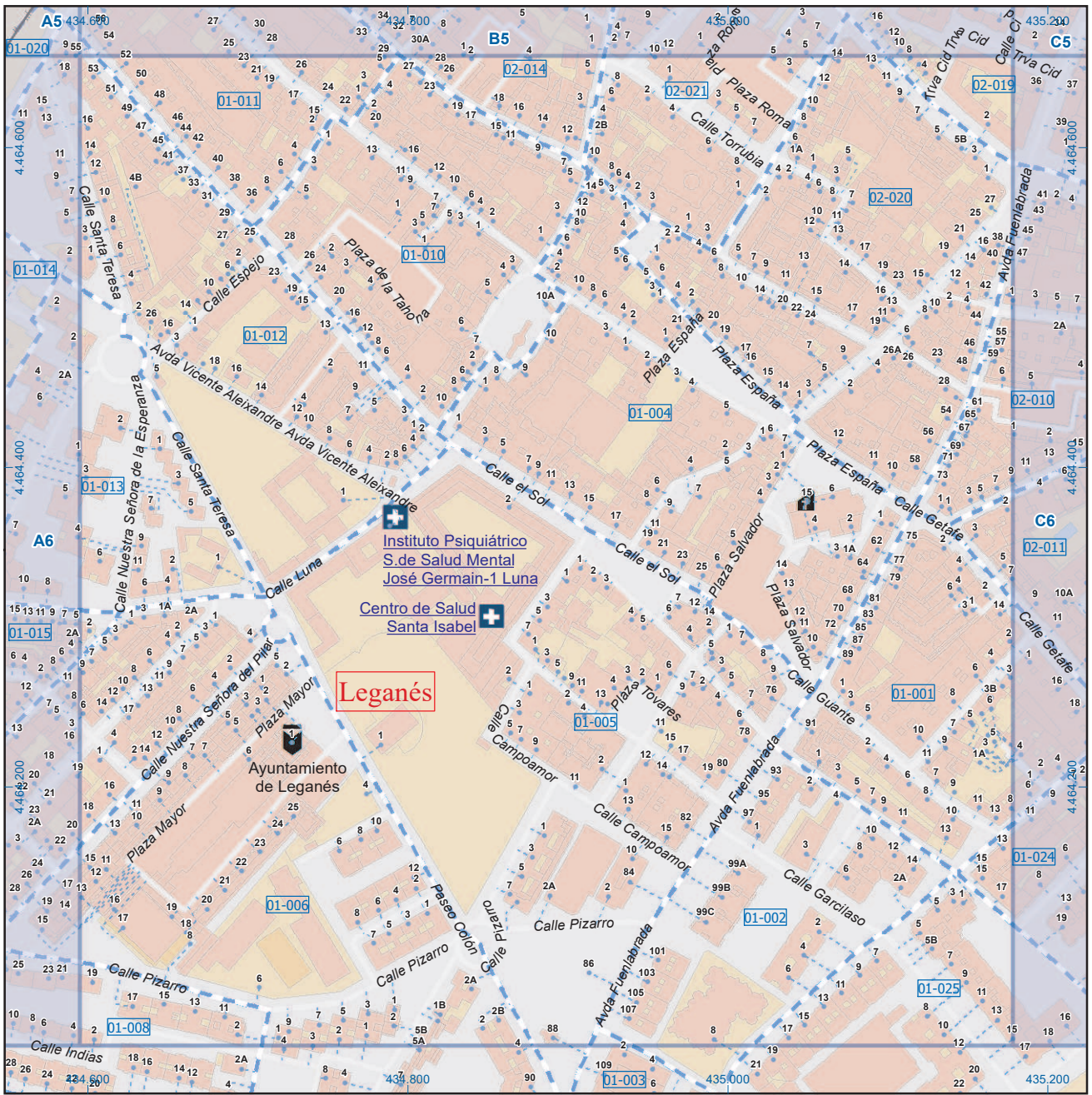
-  Meco perímetro y nombre de núcleo de población
-  01-002 límite municipal; sección censal
-  A-6 M-608 autopistas y autovías; carreteras principales
-  M-604 M-618 carreteras secundarias; otras carreteras
-  Sanidad; ayuntamiento; estación cercanías
-  Línea de ferrocarril; línea de metro ligero
-  boca de metro; estación metro ligero
-  paseillos; número de portal
-  Calle calles; parroquias



Dirección General de Economía  
CONSEJERÍA DE ECONOMÍA,  
HACIENDA Y EMPLEO







# Leganés

## Leyenda

- Meco perimetro y nombre de núcleo de población
- 01-002 límite municipal; sección censal
- A-6 M-608 autopistas y autovías; carreteras principales
- M-604 M-618 carreteras secundarias; otras carreteras
- Sanidad; ayuntamiento; estación cercanías
- Línea de ferrocarril; línea de metro ligero
- Boca de metro; estación metro ligero
- 1 paseillos; número de portal
- Calle calles; parroquias

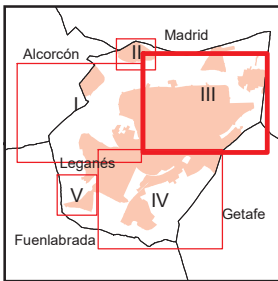


Dirección General de Economía  
CONSEJERÍA DE ECONOMÍA,  
HACIENDA Y EMPLEO



Mapa III - B6





# Leganés

## Leyenda

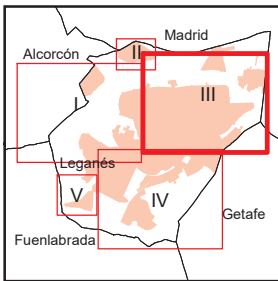
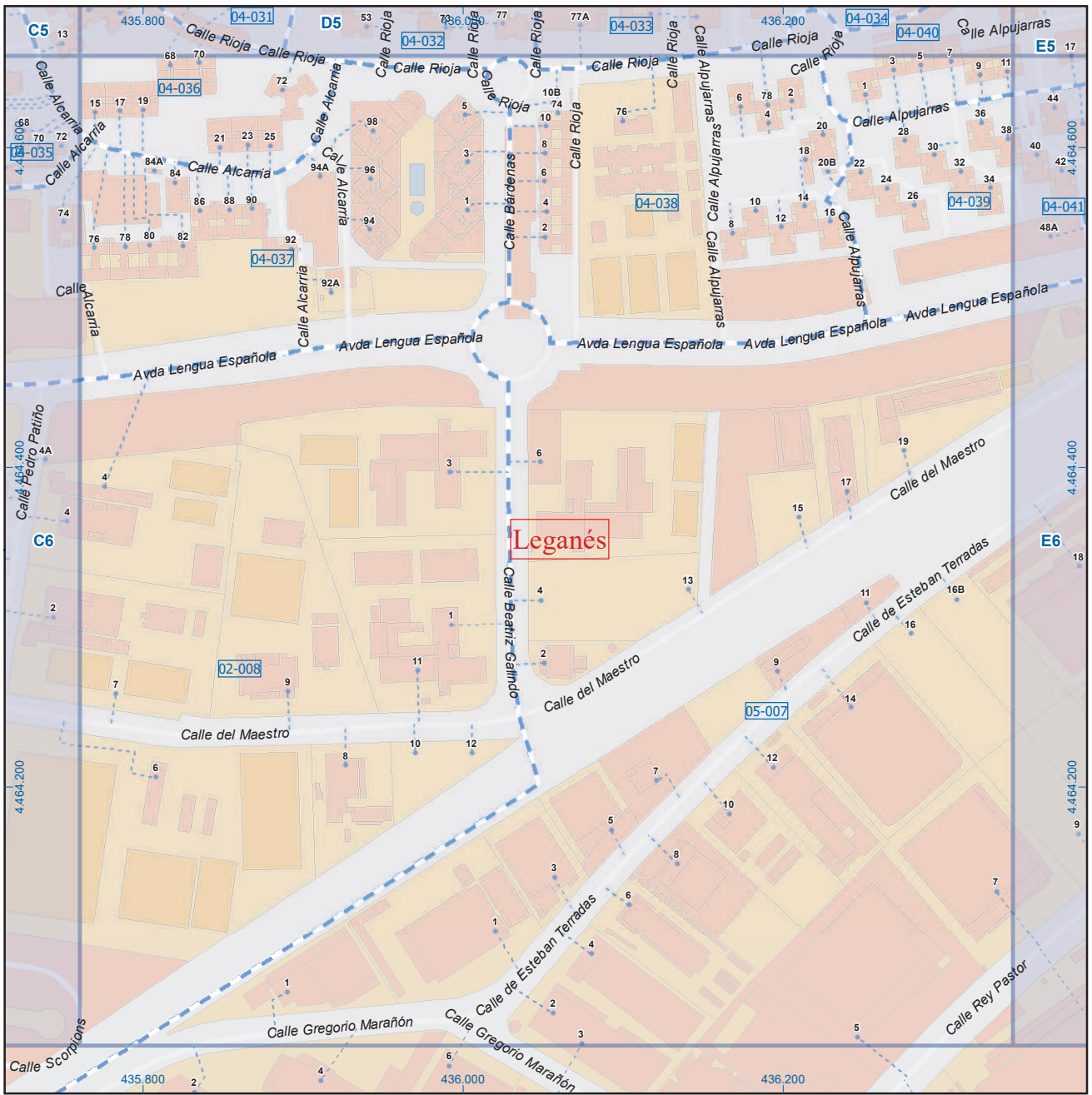
|  |        |   |
|--|--------|---|
|  | Meco   | perímetro y nombre de núcleo de población     |
|  | 01-002 | límite municipal; sección censal              |
|  | A-6    | autopistas y autovías; carreteras principales |
|  | M-604  | carreteras secundarias; otras carreteras      |
|  |        | sanidad; ayuntamiento; estación cercanías     |
|  |        | línea de ferrocarril; línea de metro ligero   |
|  | M1     | boca de metro; estación metro ligero          |
|  | 1      | paseillos; número de portal                   |
|  | Calle  | calles; parroquias                            |



Dirección General de Economía  
CONSEJERÍA DE ECONOMÍA,  
HACIENDA Y EMPLEO



Mapa III - C6



# Leganés

## Leyenda

- Meco: perímetro y nombre de núcleo de población
- 01-002: límite municipal; sección censal
- A-6, M-608: autopistas y autovías; carreteras principales
- M-604, M-618: carreteras secundarias; otras carreteras
- Sanidad; ayuntamiento; estación cercanías
- Línea de ferrocarril; línea de metro ligero
- Boca de metro; estación metro ligero
- Paseillos; número de portal
- Calle: calles; parroquias

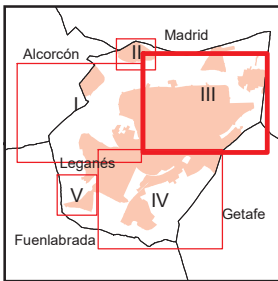
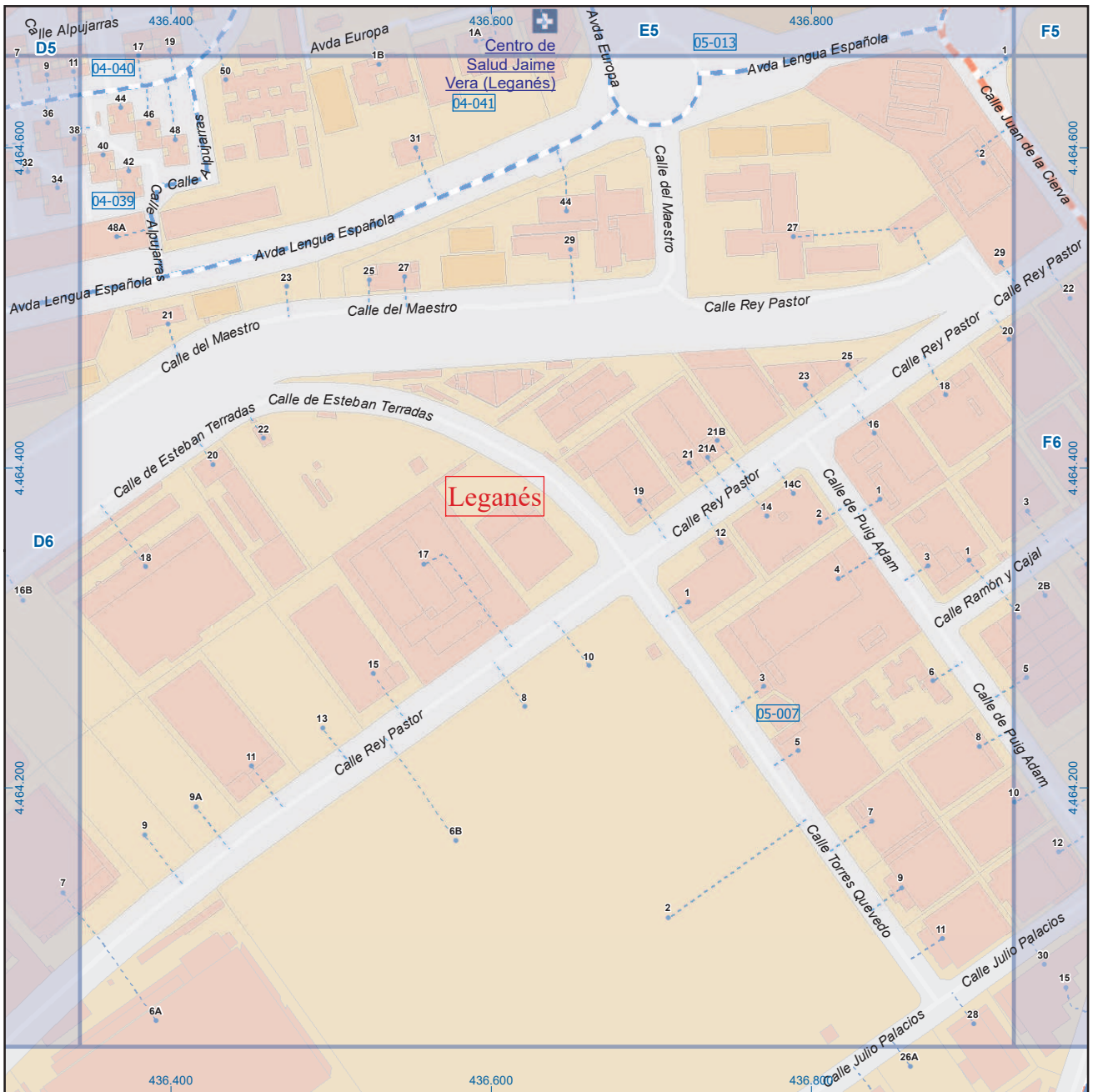


Dirección General de Economía  
CONSEJERÍA DE ECONOMÍA,  
HACIENDA Y EMPLEO



Mapa III - D6





## Leganés

### Leyenda

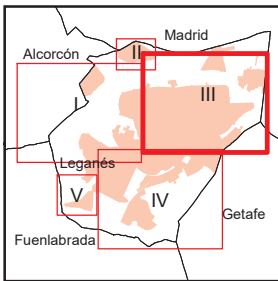


Dirección General de Economía  
CONSEJERÍA DE ECONOMÍA,  
HACIENDA Y EMPLEO



ESCALA GRÁFICA

Mapa III - E6



### Leganés

**Leyenda**

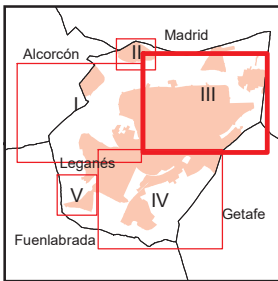
- Meco: perímetro y nombre de núcleo de población
- 01-002: límite municipal; sección censal
- A-6, M-608: autopistas y autovías; carreteras principales
- M-604, M-618: carreteras secundarias; otras carreteras
- Sanidad; ayuntamiento; estación cercanías
- Línea de ferrocarril; línea de metro ligero
- Boca de metro; estación metro ligero
- Paseillos; número de portal
- Calle
- Calles; parroquias

Dirección General de Economía  
 CONSEJERÍA DE ECONOMÍA,  
 HACIENDA Y EMPLEO



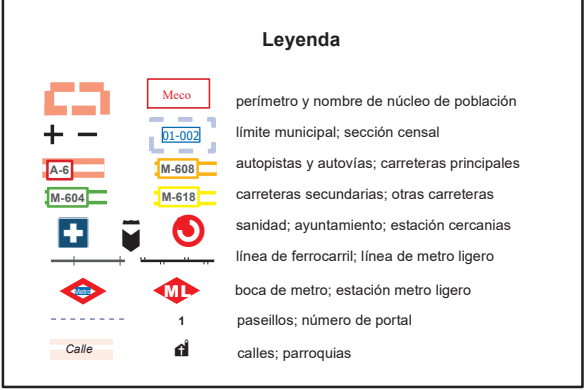
Mapa III - F6





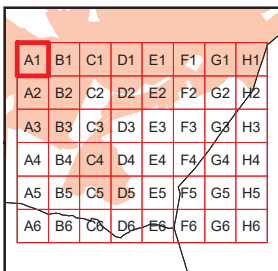
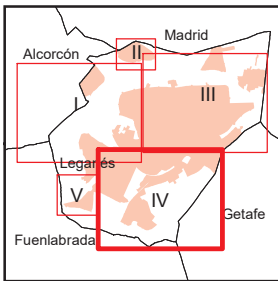
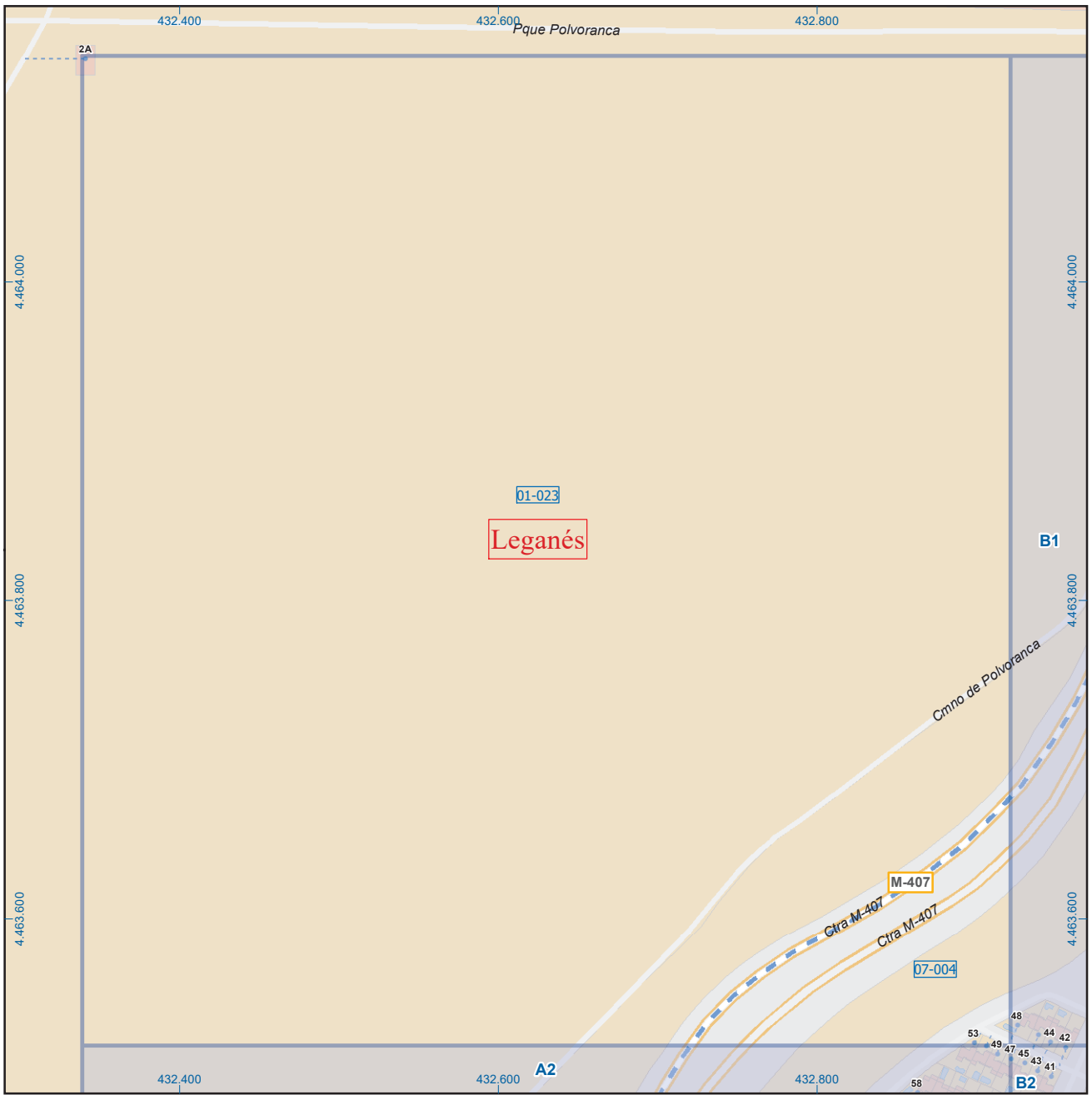
## Leganés

### Leyenda

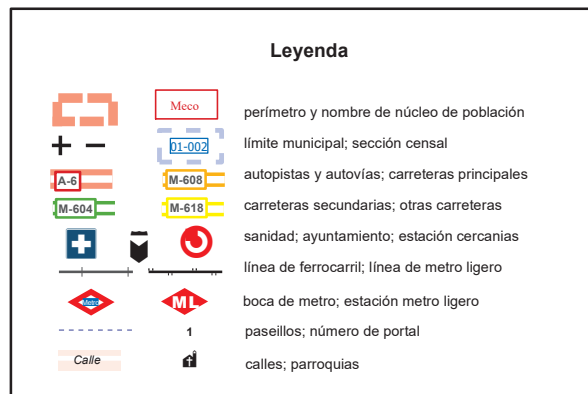


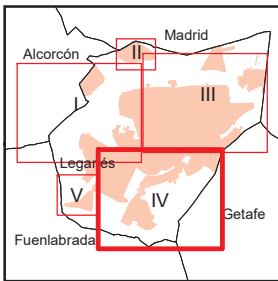
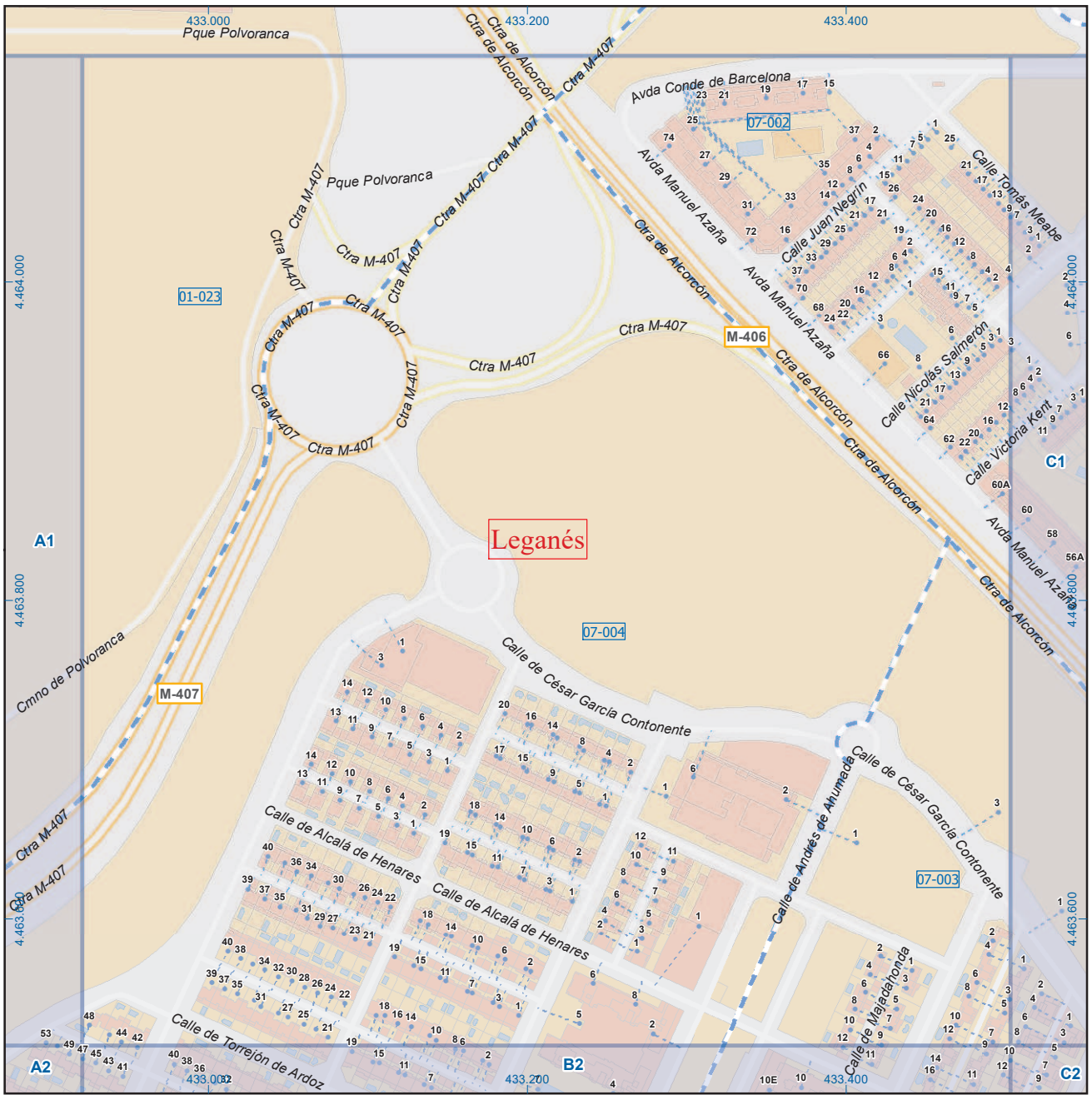

 Dirección General de Economía  
 CONSEJERÍA DE ECONOMÍA,  
 HACIENDA Y EMPLEO





## Leganés





|    |    |    |    |    |    |    |    |
|----|----|----|----|----|----|----|----|
| A1 | B1 | C1 | D1 | E1 | F1 | G1 | H1 |
| A2 | B2 | C2 | D2 | E2 | F2 | G2 | H2 |
| A3 | B3 | C3 | D3 | E3 | F3 | G3 | H3 |
| A4 | B4 | C4 | D4 | E4 | F4 | G4 | H4 |
| A5 | B5 | C5 | D5 | E5 | F5 | G5 | H5 |
| A6 | B6 | C6 | D6 | E6 | F6 | G6 | H6 |

## Leganés

### Leyenda

- Meco: perímetro y nombre de núcleo de población
- 01-002: límite municipal; sección censal
- A-6: autopistas y autovías; carreteras principales
- M-608: carreteras secundarias; otras carreteras
- Sanidad; ayuntamiento; estación cercanías
- Línea de ferrocarril; línea de metro ligero
- Boca de metro; estación metro ligero
- ML: paseillos; número de portal
- Calle: calles; parroquias

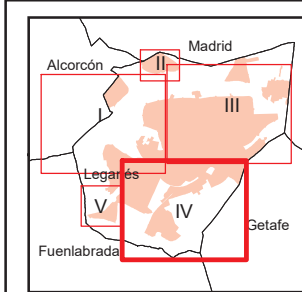
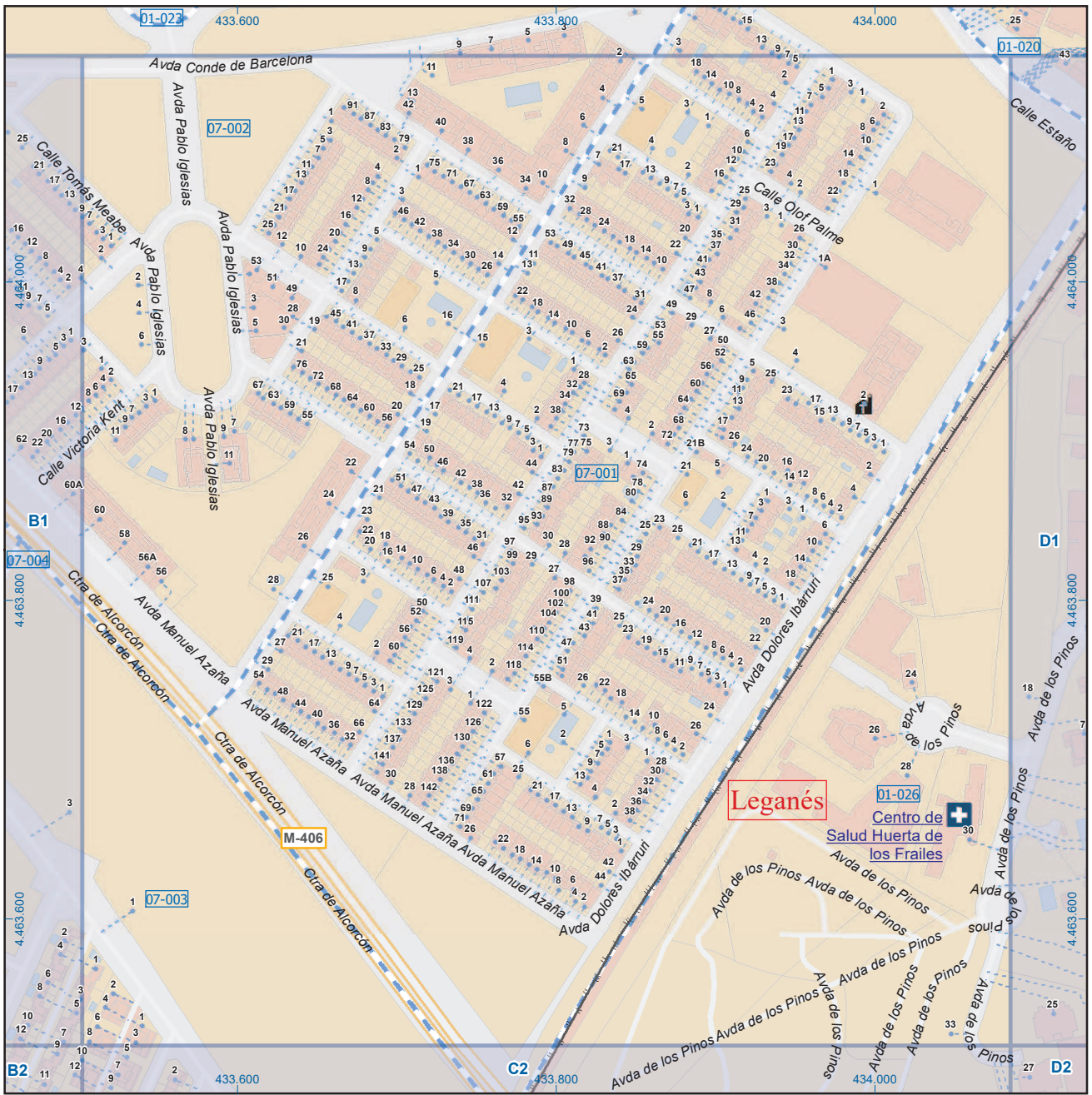


Dirección General de Economía  
CONSEJERÍA DE ECONOMÍA,  
HACIENDA Y EMPLEO



Mapa IV - B1





|    |    |    |    |    |    |    |    |
|----|----|----|----|----|----|----|----|
| A1 | B1 | C1 | D1 | E1 | F1 | G1 | H1 |
| A2 | B2 | C2 | D2 | E2 | F2 | G2 | H2 |
| A3 | B3 | C3 | D3 | E3 | F3 | G3 | H3 |
| A4 | B4 | C4 | D4 | E4 | F4 | G4 | H4 |
| A5 | B5 | C5 | D5 | E5 | F5 | G5 | H5 |
| A6 | B6 | C6 | D6 | E6 | F6 | G6 | H6 |

## Leganés

### Leyenda

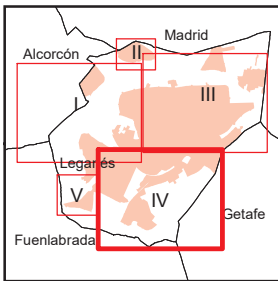
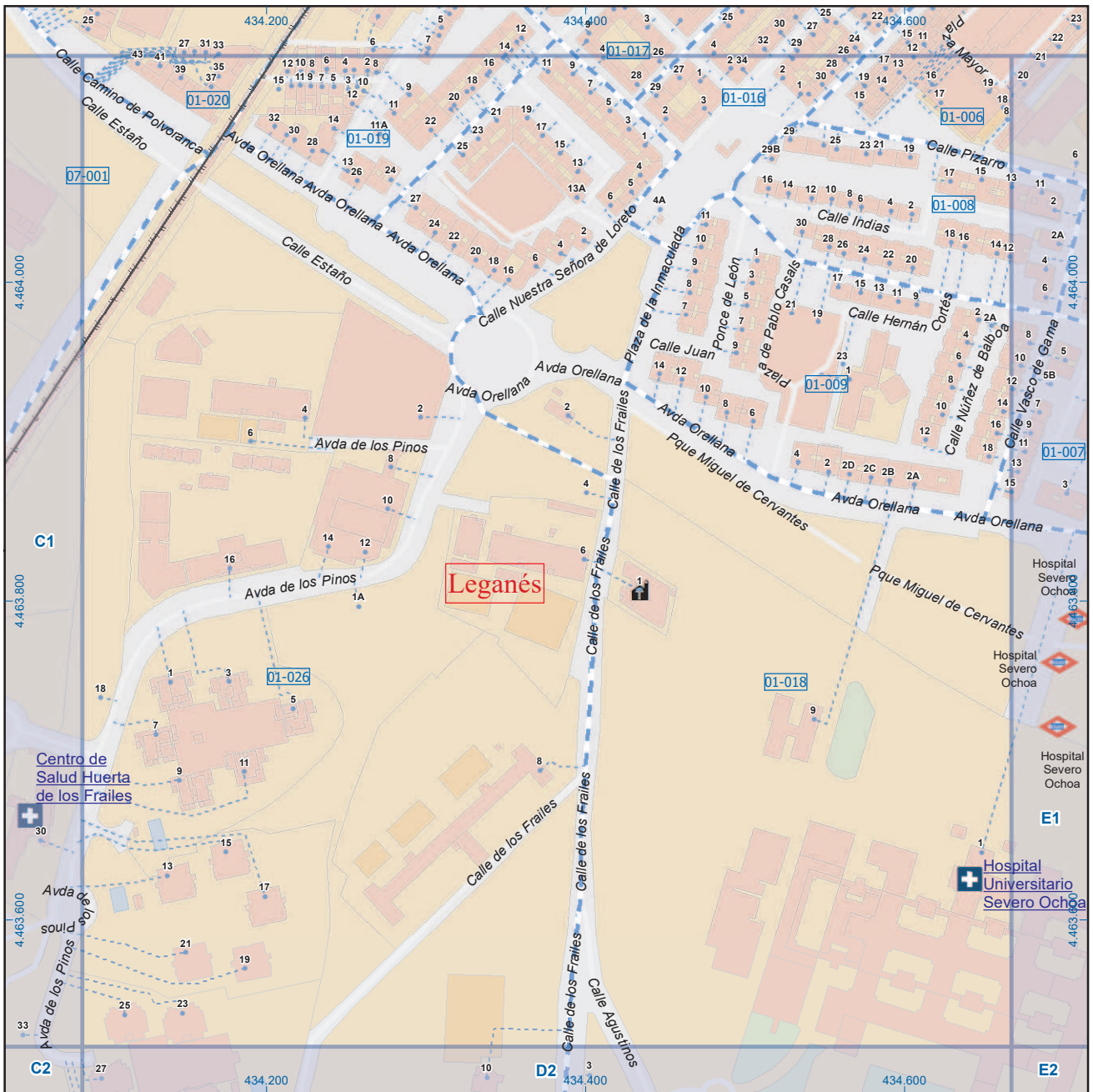
- Meco perimetro y nombre de núcleo de población
- 01-002 límite municipal; sección censal
- A-6 M-608 autopistas y autovías; carreteras principales
- M-604 M-618 carreteras secundarias; otras carreteras
- + - sanidad; ayuntamiento; estación cercanías
- línea de ferrocarril; línea de metro ligero
- boca de metro; estación metro ligero
- paseillos; número de portal
- Calle calles; parroquias



Dirección General de Economía  
CONSEJERÍA DE ECONOMÍA,  
HACIENDA Y EMPLEO



Mapa IV - C1



|    |    |    |    |    |    |    |    |
|----|----|----|----|----|----|----|----|
| A1 | B1 | C1 | D1 | E1 | F1 | G1 | H1 |
| A2 | B2 | C2 | D2 | E2 | F2 | G2 | H2 |
| A3 | B3 | C3 | D3 | E3 | F3 | G3 | H3 |
| A4 | B4 | C4 | D4 | E4 | F4 | G4 | H4 |
| A5 | B5 | C5 | D5 | E5 | F5 | G5 | H5 |
| A6 | B6 | C6 | D6 | E6 | F6 | G6 | H6 |

## Leganés

### Leyenda

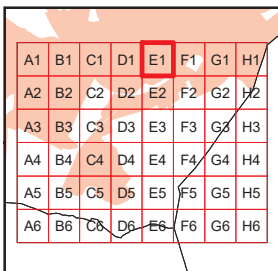
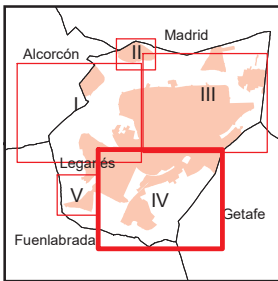
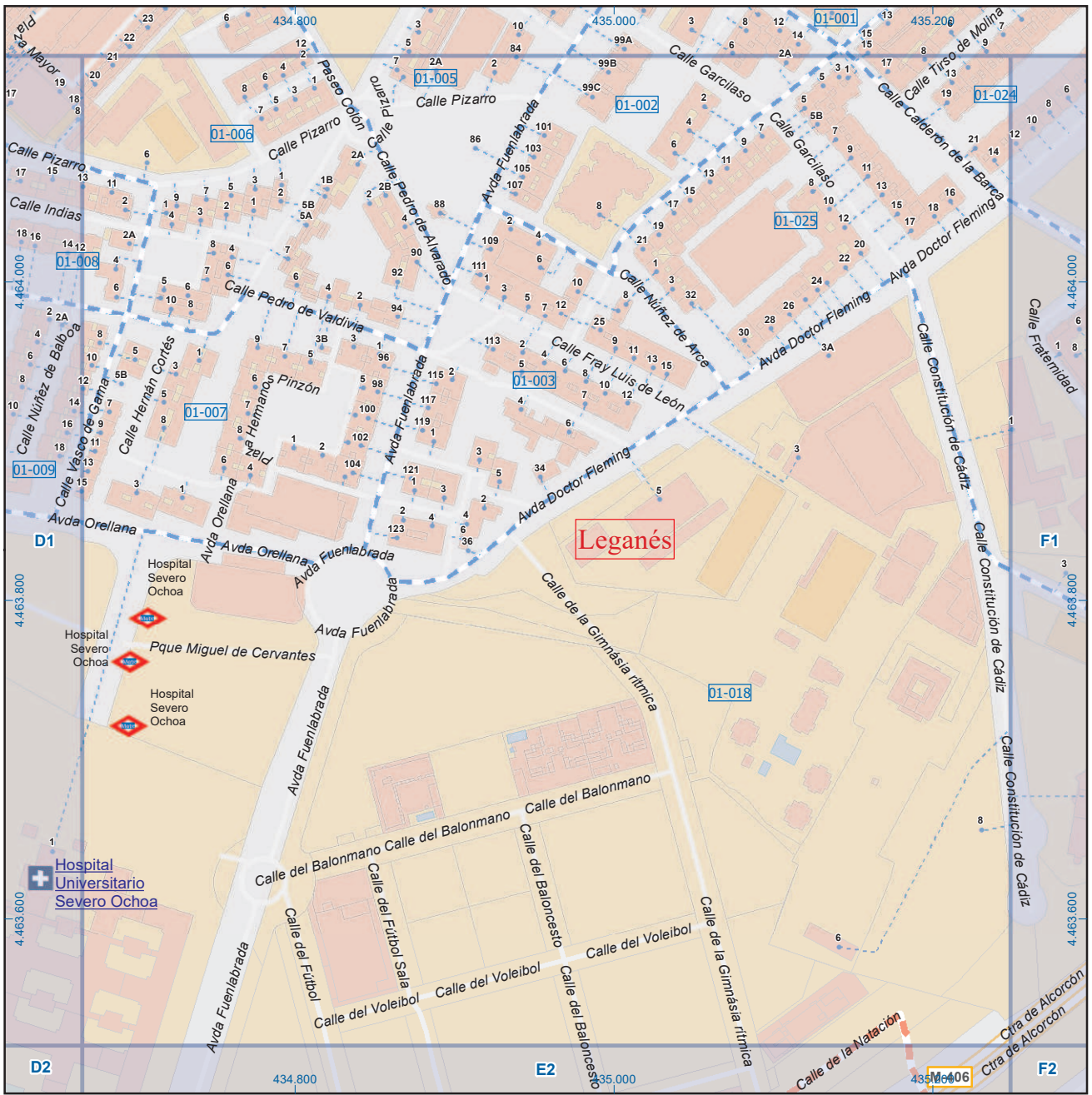


Dirección General de Economía  
CONSEJERÍA DE ECONOMÍA,  
HACIENDA Y EMPLEO



Mapa IV - D1





## Leganés

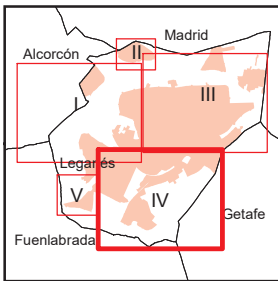
### Leyenda



Dirección General de Economía  
CONSEJERÍA DE ECONOMÍA,  
HACIENDA Y EMPLEO



Mapa IV - E1



|    |    |    |    |    |    |    |    |
|----|----|----|----|----|----|----|----|
| A1 | B1 | C1 | D1 | E1 | F1 | G1 | H1 |
| A2 | B2 | C2 | D2 | E2 | F2 | G2 | H2 |
| A3 | B3 | C3 | D3 | E3 | F3 | G3 | H3 |
| A4 | B4 | C4 | D4 | E4 | F4 | G4 | H4 |
| A5 | B5 | C5 | D5 | E5 | F5 | G5 | H5 |
| A6 | B6 | C6 | D6 | E6 | F6 | G6 | H6 |

## Leganés

### Leyenda

- Meco perímetro y nombre de núcleo de población
- 01-002 límite municipal; sección censal
- A-6 M-608 autopistas y autovías; carreteras principales
- M-604 M-618 carreteras secundarias; otras carreteras
- Sanidad; ayuntamiento; estación cercanías
- Línea de ferrocarril; línea de metro ligero
- Boca de metro; estación metro ligero
- Paseillos; número de portal
- Calle calles; parroquias

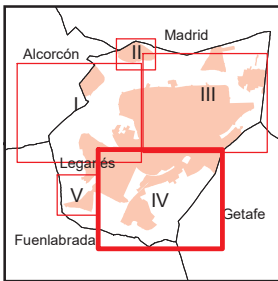


Dirección General de Economía  
CONSEJERÍA DE ECONOMÍA,  
HACIENDA Y EMPLEO



Mapa IV - F1





|    |    |    |    |    |    |           |    |
|----|----|----|----|----|----|-----------|----|
| A1 | B1 | C1 | D1 | E1 | F1 | <b>G1</b> | H1 |
| A2 | B2 | C2 | D2 | E2 | F2 | G2        | H2 |
| A3 | B3 | C3 | D3 | E3 | F3 | G3        | H3 |
| A4 | B4 | C4 | D4 | E4 | F4 | G4        | H4 |
| A5 | B5 | C5 | D5 | E5 | F5 | G5        | H5 |
| A6 | B6 | C6 | D6 | E6 | F6 | G6        | H6 |

## Leganés

### Leyenda

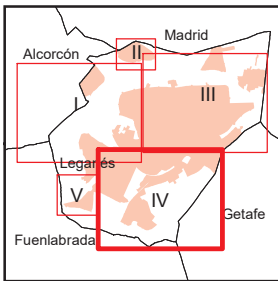
|  |                           |   |
|--|---------------------------|---|
|  | <b>Meco</b>               | perímetro y nombre de núcleo de población     |
|  | <b>01-002</b>             | límite municipal; sección censal              |
|  | <b>A-6</b> <b>M-608</b>   | autopistas y autovías; carreteras principales |
|  | <b>M-604</b> <b>M-618</b> | carreteras secundarias; otras carreteras      |
|  |                           | sanidad; ayuntamiento; estación cercanías     |
|  |                           | línea de ferrocarril; línea de metro ligero   |
|  |                           | boca de metro; estación metro ligero          |
|  | <b>1</b>                  | paseillos; número de portal                   |
|  | <b>Calle</b>              | calles; parroquias                            |



Dirección General de Economía  
CONSEJERÍA DE ECONOMÍA,  
HACIENDA Y EMPLEO



Mapa IV - G1



|    |    |    |    |    |    |    |    |
|----|----|----|----|----|----|----|----|
| A1 | B1 | C1 | D1 | E1 | F1 | G1 | H1 |
| A2 | B2 | C2 | D2 | E2 | F2 | G2 | H2 |
| A3 | B3 | C3 | D3 | E3 | F3 | G3 | H3 |
| A4 | B4 | C4 | D4 | E4 | F4 | G4 | H4 |
| A5 | B5 | C5 | D5 | E5 | F5 | G5 | H5 |
| A6 | B6 | C6 | D6 | E6 | F6 | G6 | H6 |

## Leganés

### Leyenda

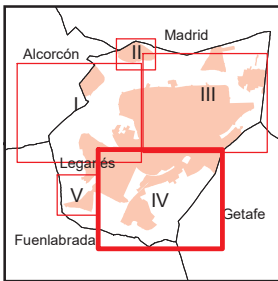
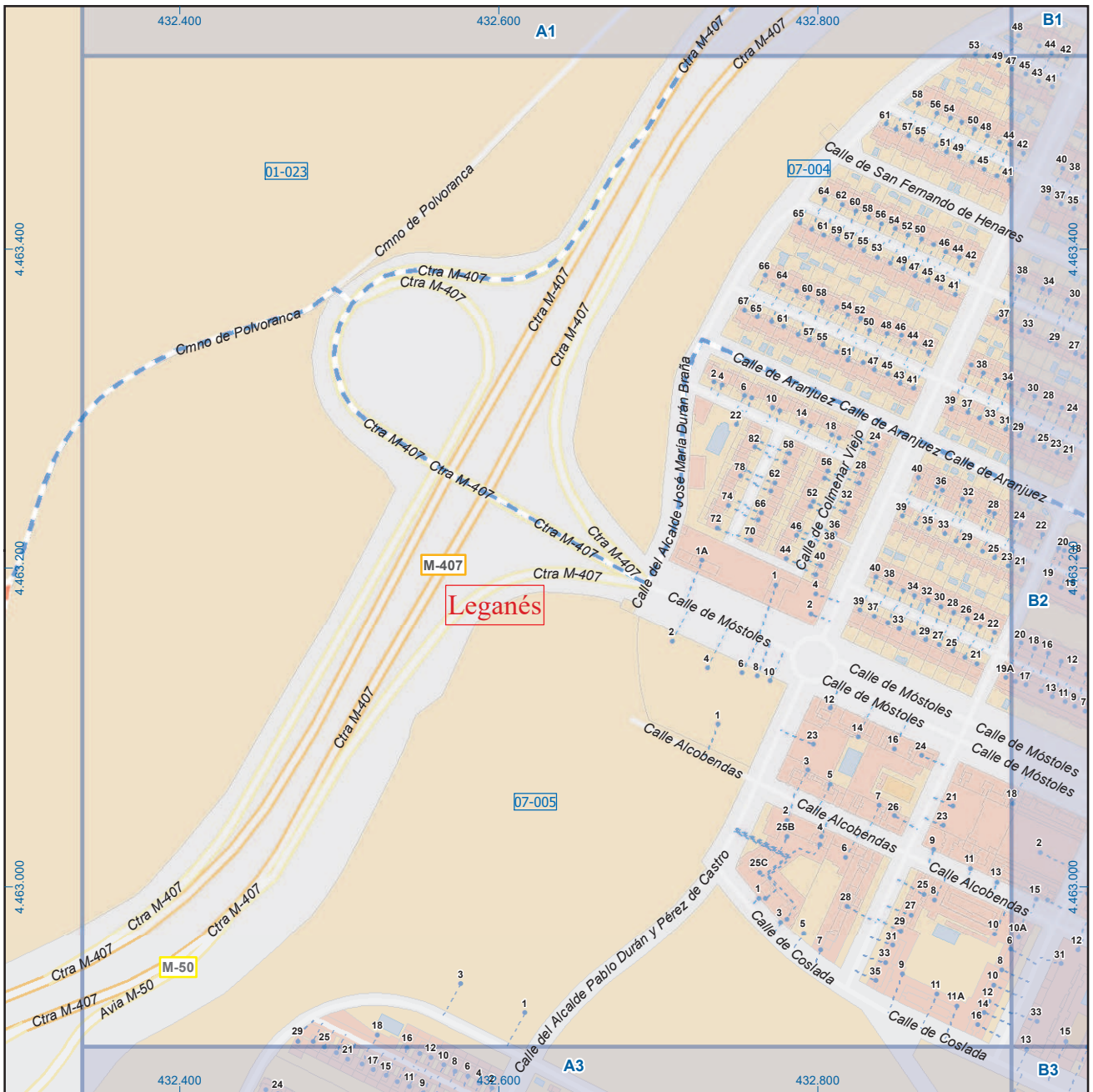


Dirección General de Economía  
CONSEJERÍA DE ECONOMÍA,  
HACIENDA Y EMPLEO



Mapa IV - H1





|    |    |    |    |    |    |    |    |
|----|----|----|----|----|----|----|----|
| A1 | B1 | C1 | D1 | E1 | F1 | G1 | H1 |
| A2 | B2 | C2 | D2 | E2 | F2 | G2 | H2 |
| A3 | B3 | C3 | D3 | E3 | F3 | G3 | H3 |
| A4 | B4 | C4 | D4 | E4 | F4 | G4 | H4 |
| A5 | B5 | C5 | D5 | E5 | F5 | G5 | H5 |
| A6 | B6 | C6 | D6 | E6 | F6 | G6 | H6 |

## Leganés

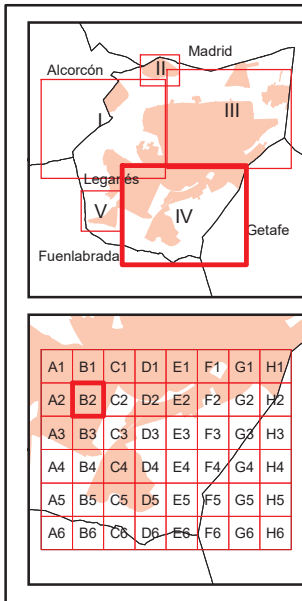
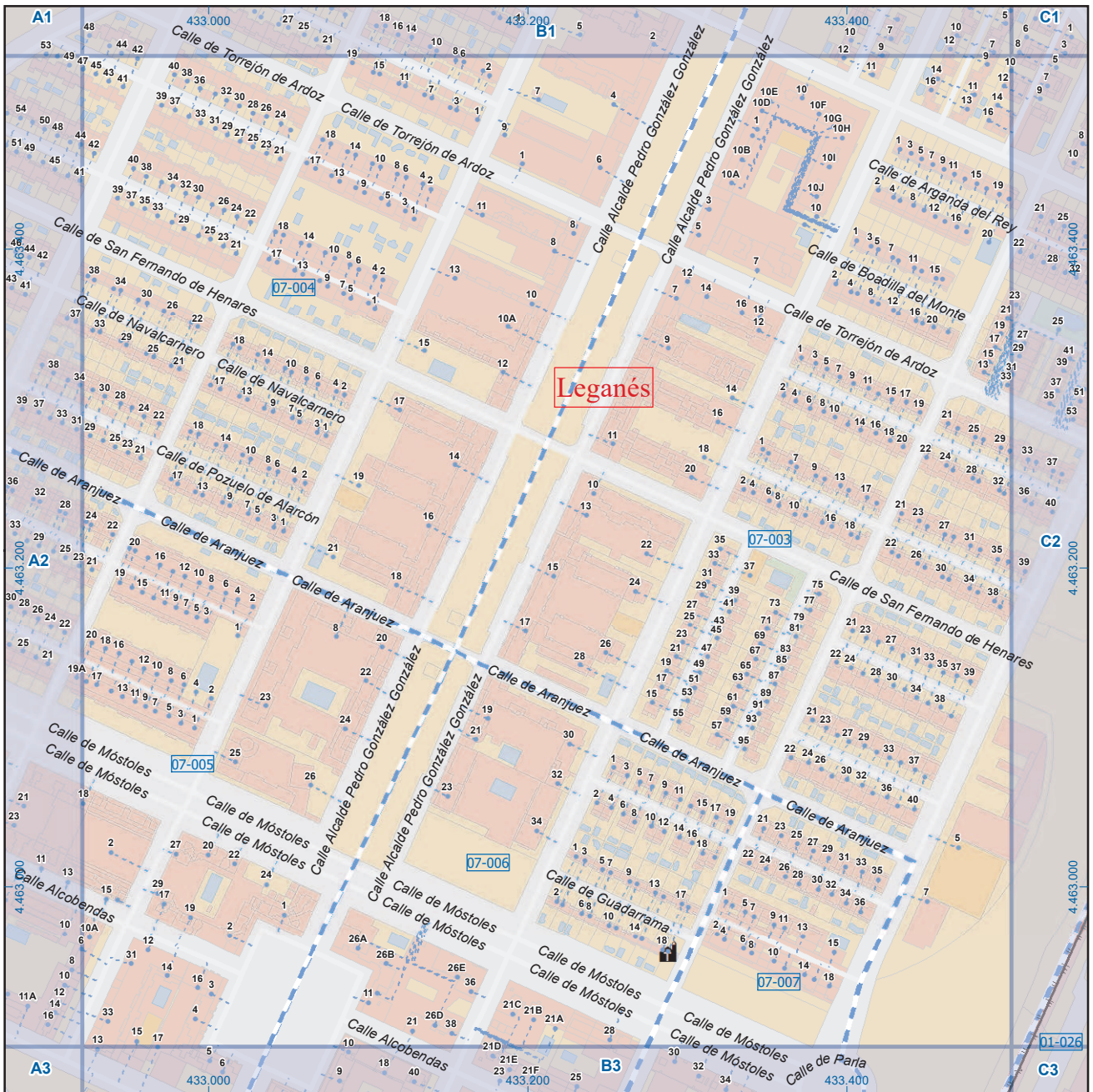
### Legenda



Dirección General de Economía  
CONSEJERÍA DE ECONOMÍA,  
HACIENDA Y EMPLEO







## Leganés

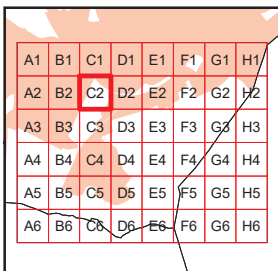
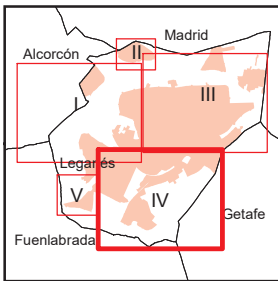
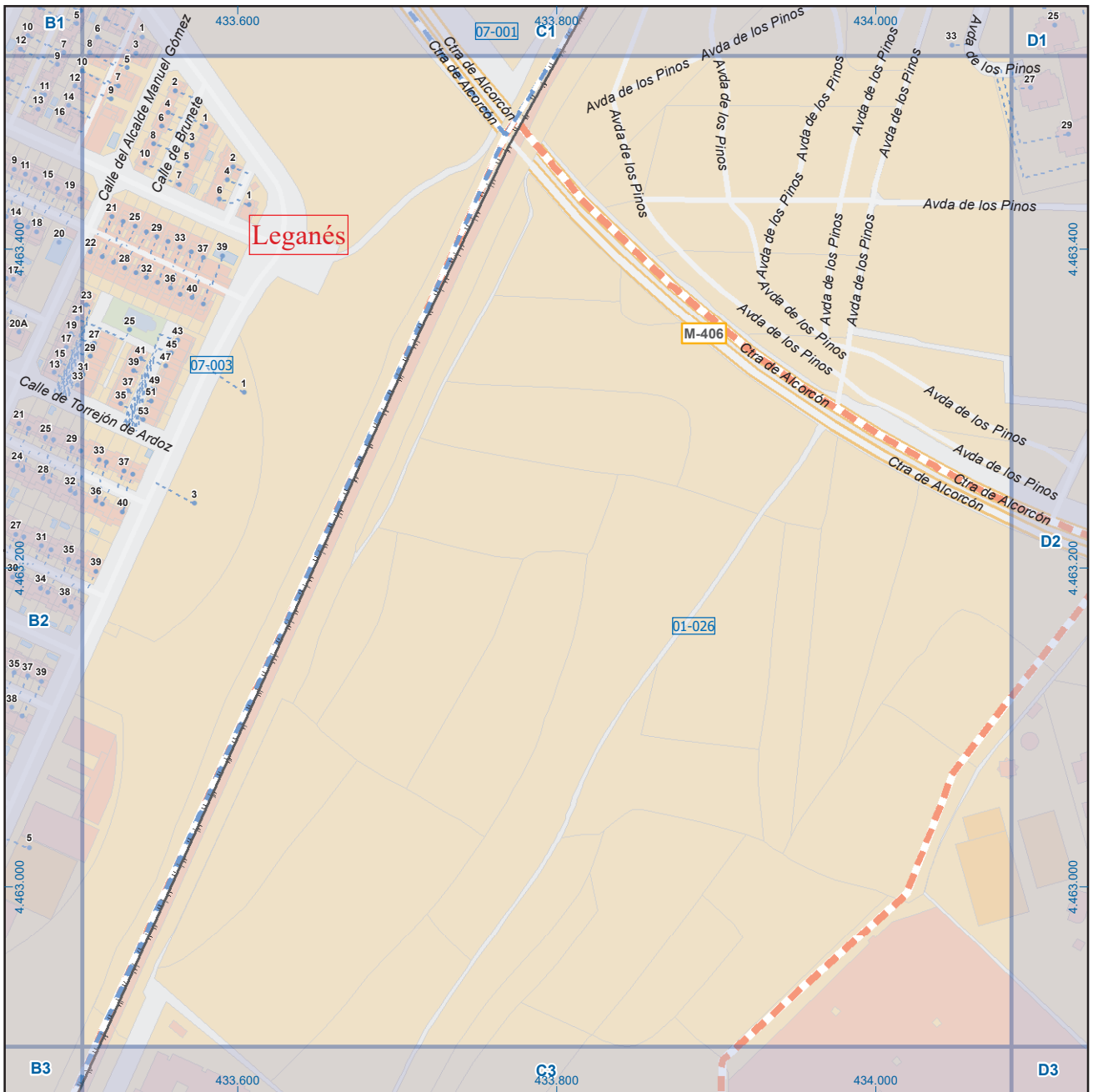
### Leyenda



Dirección General de Economía  
CONSEJERÍA DE ECONOMÍA,  
HACIENDA Y EMPLEO



Mapa IV - B2



## Leganés

### Leyenda

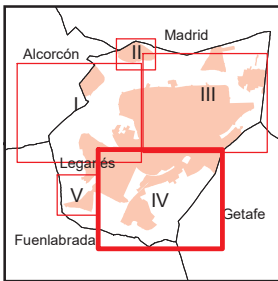
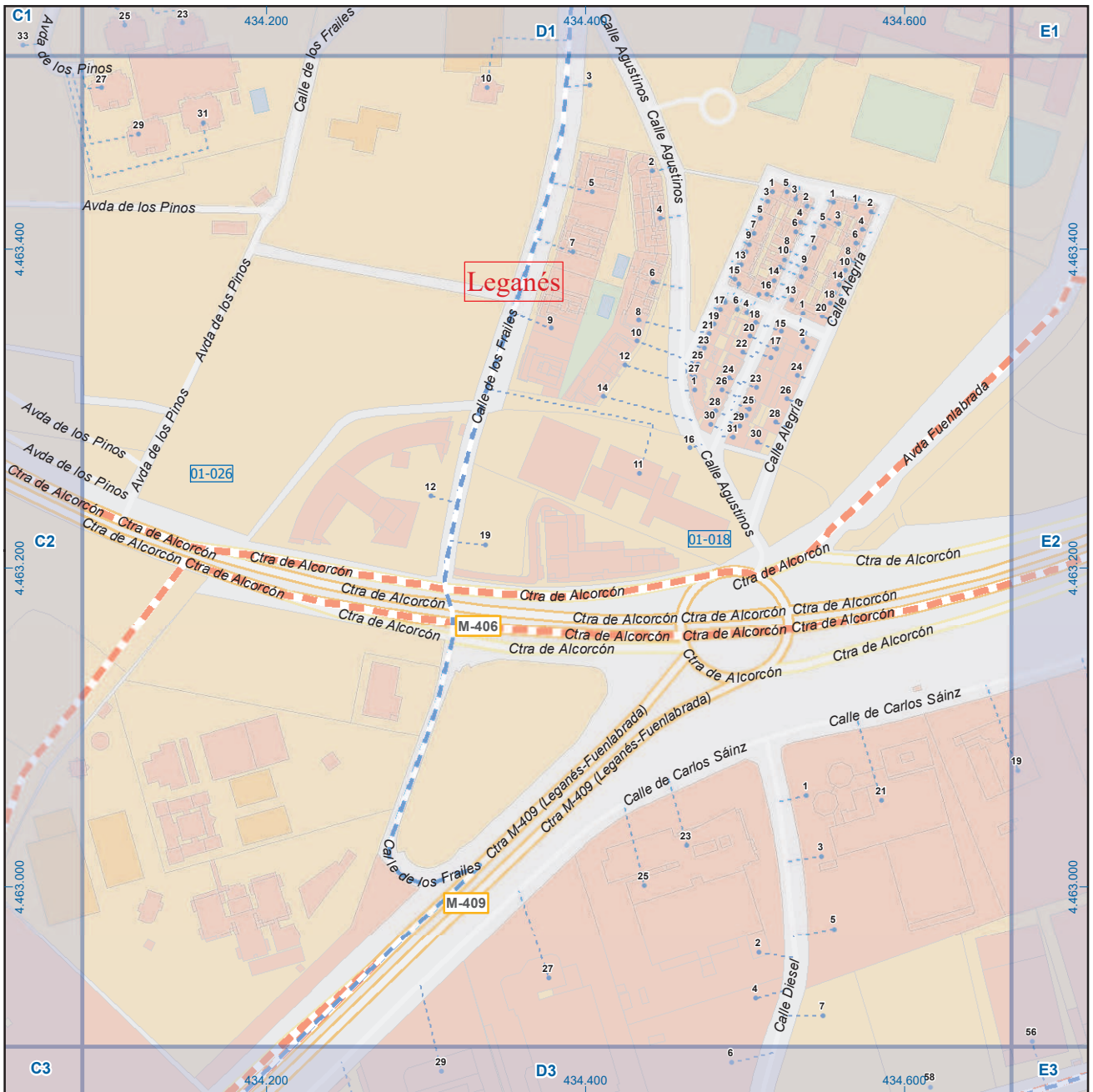


Dirección General de Economía  
CONSEJERÍA DE ECONOMÍA,  
HACIENDA Y EMPLEO



Mapa IV - C2





|    |    |    |    |    |    |    |    |
|----|----|----|----|----|----|----|----|
| A1 | B1 | C1 | D1 | E1 | F1 | G1 | H1 |
| A2 | B2 | C2 | D2 | E2 | F2 | G2 | H2 |
| A3 | B3 | C3 | D3 | E3 | F3 | G3 | H3 |
| A4 | B4 | C4 | D4 | E4 | F4 | G4 | H4 |
| A5 | B5 | C5 | D5 | E5 | F5 | G5 | H5 |
| A6 | B6 | C6 | D6 | E6 | F6 | G6 | H6 |

## Leganés

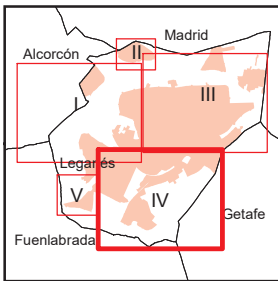
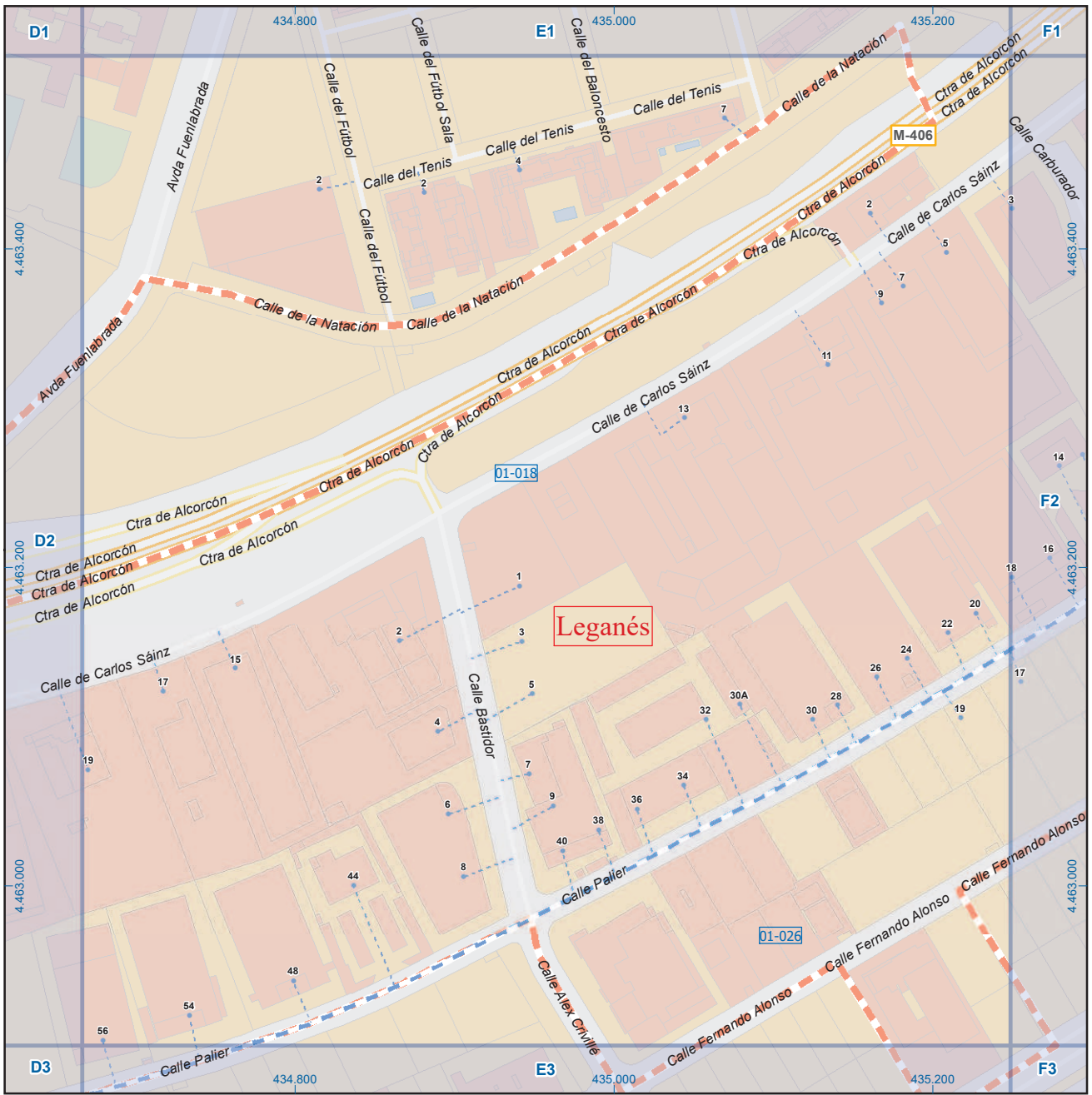
### Leyenda



Dirección General de Economía  
CONSEJERÍA DE ECONOMÍA,  
HACIENDA Y EMPLEO



Mapa IV - D2



|    |    |    |    |    |    |    |    |
|----|----|----|----|----|----|----|----|
| A1 | B1 | C1 | D1 | E1 | F1 | G1 | H1 |
| A2 | B2 | C2 | D2 | E2 | F2 | G2 | H2 |
| A3 | B3 | C3 | D3 | E3 | F3 | G3 | H3 |
| A4 | B4 | C4 | D4 | E4 | F4 | G4 | H4 |
| A5 | B5 | C5 | D5 | E5 | F5 | G5 | H5 |
| A6 | B6 | C6 | D6 | E6 | F6 | G6 | H6 |

## Leganés

### Leyenda

- Meco: perímetro y nombre de núcleo de población
- 01-002: límite municipal; sección censal
- A-6, M-608: autopistas y autovías; carreteras principales
- M-604, M-618: carreteras secundarias; otras carreteras
- Sanidad; ayuntamiento; estación cercanías
- Línea de ferrocarril; línea de metro ligero
- Boca de metro; estación metro ligero
- Paseillos; número de portal
- Calle
- Calles; parroquias

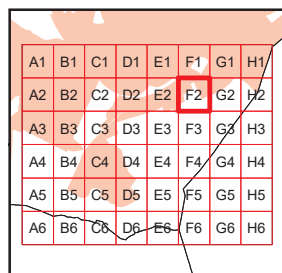
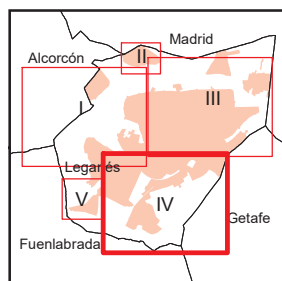


Dirección General de Economía  
CONSEJERÍA DE ECONOMÍA,  
HACIENDA Y EMPLEO



Mapa IV - E2





# Leganés

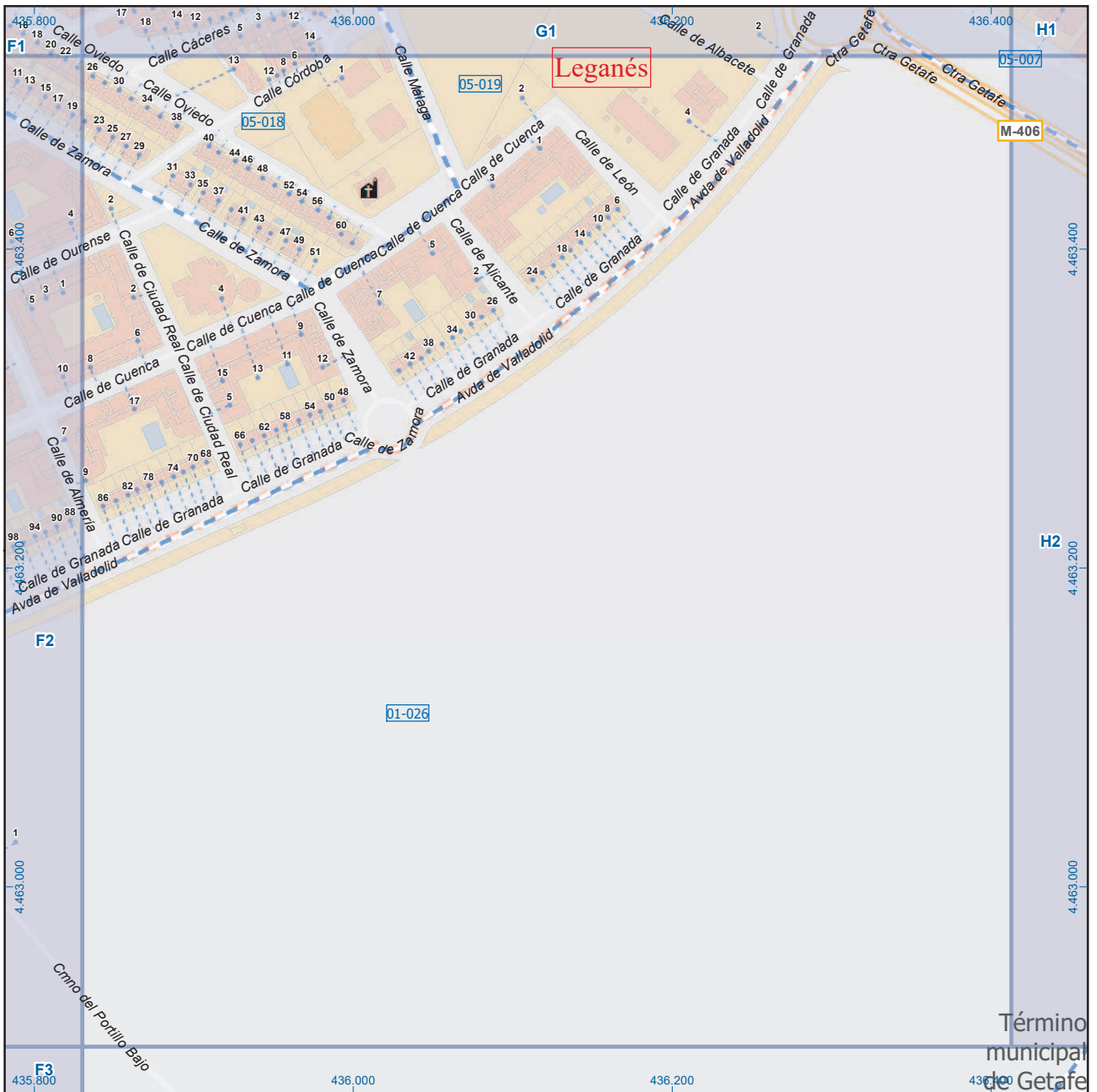
## Legenda



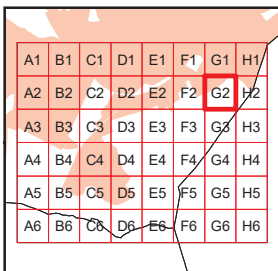
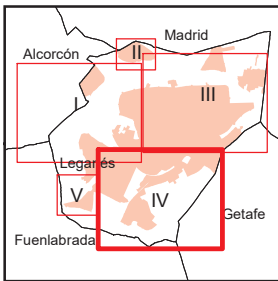
Dirección General de Economía  
CONSEJERÍA DE ECONOMÍA,  
HACIENDA Y EMPLEO



## Mapa IV - F2



Término municipal de Getafe



## Leganés

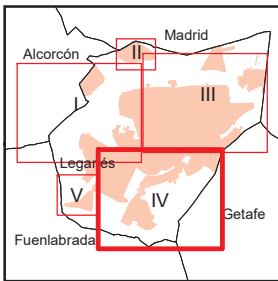
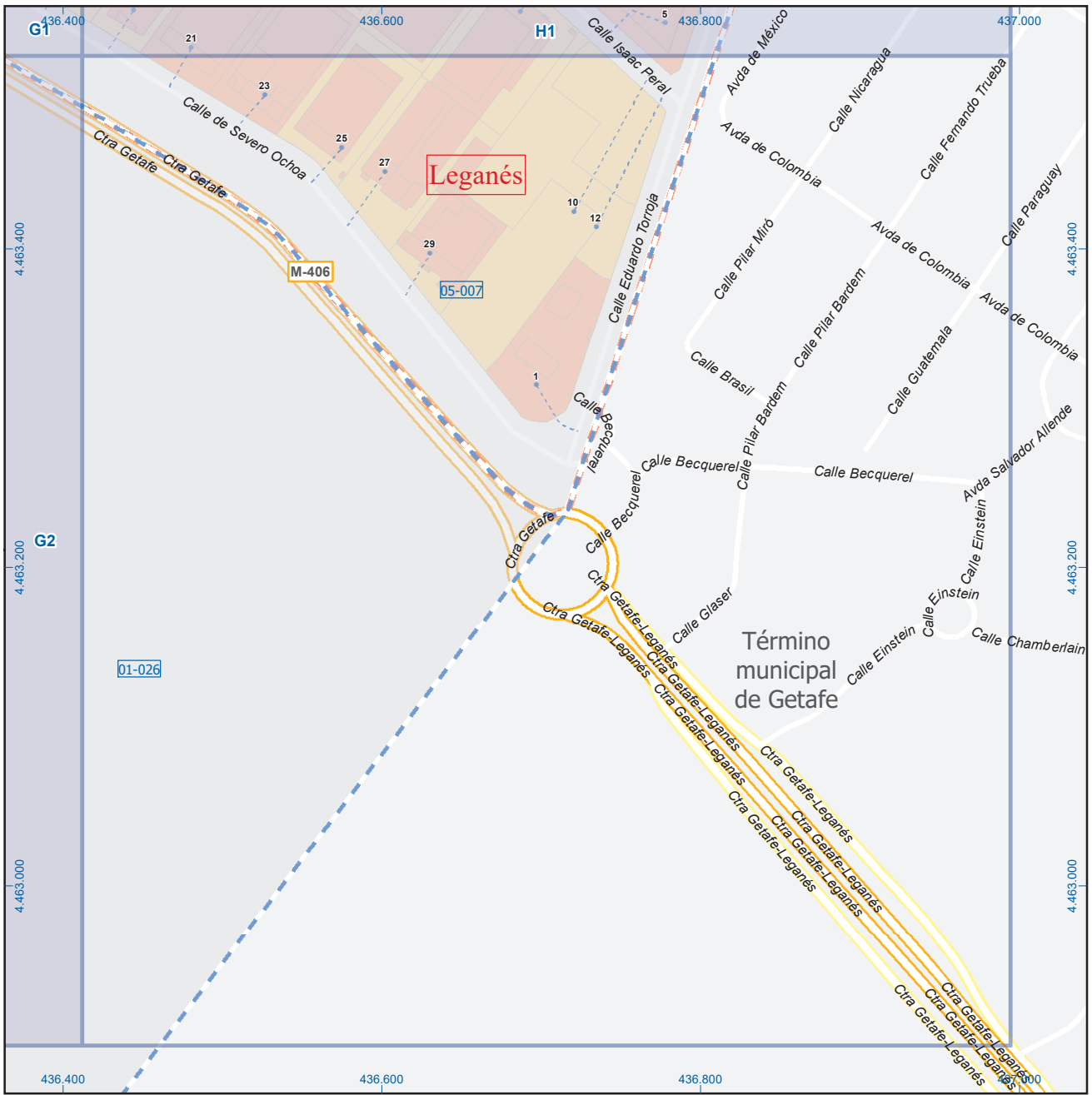
### Leyenda

- Meco: perímetro y nombre de núcleo de población
- 01-002: límite municipal; sección censal
- A-6, M-608, M-604, M-618: autopistas y autovías; carreteras principales; carreteras secundarias; otras carreteras
- +, - : sanidad; ayuntamiento; estación cercanías
- : línea de ferrocarril; línea de metro ligero
- : boca de metro; estación metro ligero
- : paseillos; número de portal
- Calle: calles; parroquias

Dirección General de Economía  
CONSEJERÍA DE ECONOMÍA,  
HACIENDA Y EMPLEO



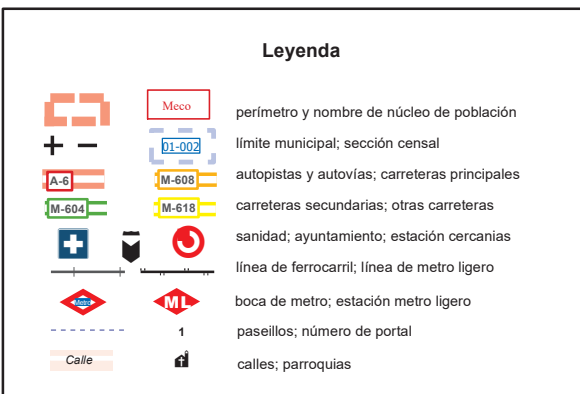
Mapa IV - G2



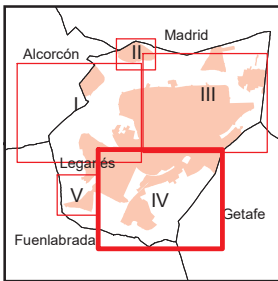
|    |    |    |    |    |    |    |    |
|----|----|----|----|----|----|----|----|
| A1 | B1 | C1 | D1 | E1 | F1 | G1 | H1 |
| A2 | B2 | C2 | D2 | E2 | F2 | G2 | H2 |
| A3 | B3 | C3 | D3 | E3 | F3 | G3 | H3 |
| A4 | B4 | C4 | D4 | E4 | F4 | G4 | H4 |
| A5 | B5 | C5 | D5 | E5 | F5 | G5 | H5 |
| A6 | B6 | C6 | D6 | E6 | F6 | G6 | H6 |

## Leganés

### Leyenda







|    |    |    |    |    |    |    |    |
|----|----|----|----|----|----|----|----|
| A1 | B1 | C1 | D1 | E1 | F1 | G1 | H1 |
| A2 | B2 | C2 | D2 | E2 | F2 | G2 | H2 |
| A3 | B3 | C3 | D3 | E3 | F3 | G3 | H3 |
| A4 | B4 | C4 | D4 | E4 | F4 | G4 | H4 |
| A5 | B5 | C5 | D5 | E5 | F5 | G5 | H5 |
| A6 | B6 | C6 | D6 | E6 | F6 | G6 | H6 |

## Leganés

### Legenda

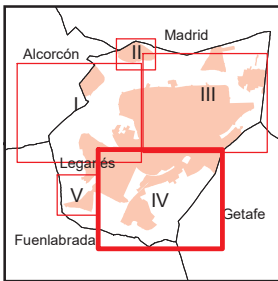


Dirección General de Economía  
CONSEJERÍA DE ECONOMÍA,  
HACIENDA Y EMPLEO



Mapa IV - A3





|    |    |    |    |    |    |    |    |
|----|----|----|----|----|----|----|----|
| A1 | B1 | C1 | D1 | E1 | F1 | G1 | H1 |
| A2 | B2 | C2 | D2 | E2 | F2 | G2 | H2 |
| A3 | B3 | C3 | D3 | E3 | F3 | G3 | H3 |
| A4 | B4 | C4 | D4 | E4 | F4 | G4 | H4 |
| A5 | B5 | C5 | D5 | E5 | F5 | G5 | H5 |
| A6 | B6 | C6 | D6 | E6 | F6 | G6 | H6 |

## Leganés

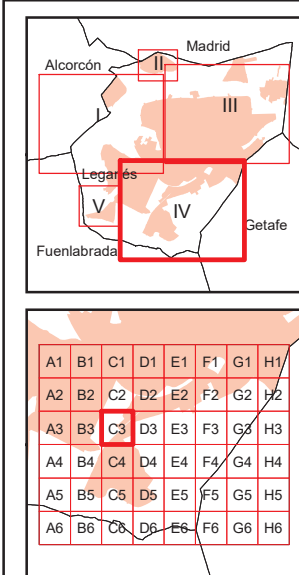
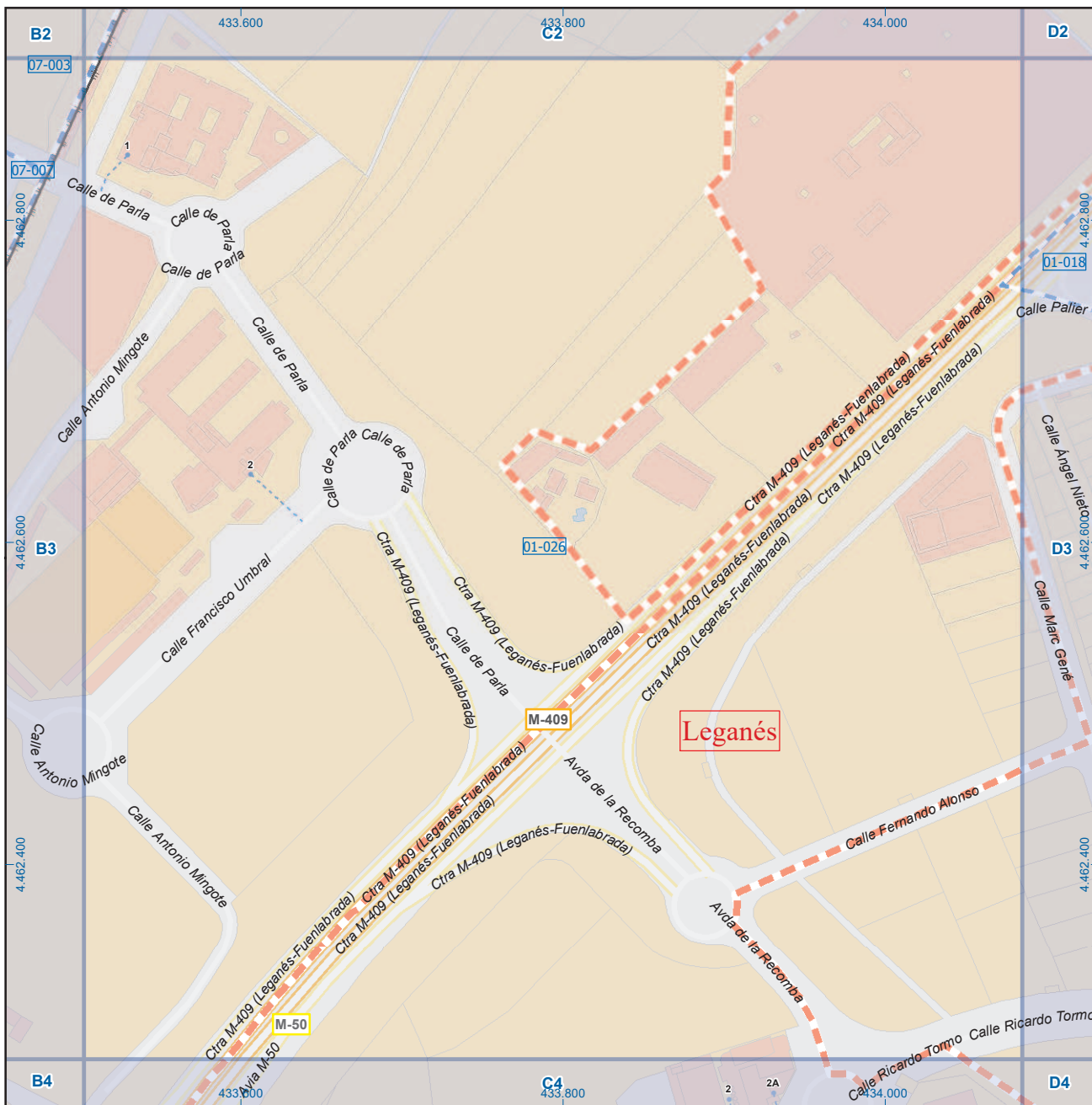
### Leyenda



Dirección General de Economía  
CONSEJERÍA DE ECONOMÍA,  
HACIENDA Y EMPLEO



Mapa IV - B3



## Leganés

|  |        |   |
|--|--------|---|
|  | Meco   | perímetro y nombre de núcleo de población     |
|  | 01-002 | límite municipal; sección censal              |
|  | A-6    | autopistas y autovías; carreteras principales |
|  | M-604  | carreteras secundarias; otras carreteras      |
|  |        | sanidad; ayuntamiento; estación cercanías     |
|  |        | línea de ferrocarril; línea de metro ligero   |
|  |        | boca de metro; estación metro ligero          |
|  | 1      | paseillos; número de portal                   |
|  |        | calles; parroquias                            |

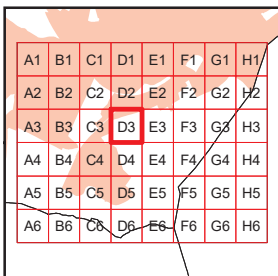
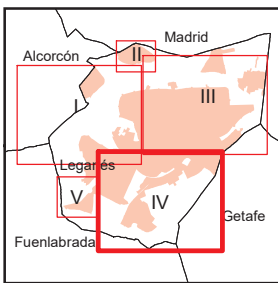


Dirección General de Economía  
CONSEJERÍA DE ECONOMÍA,  
HACIENDA Y EMPLEO



Mapa IV - C3





## Leganés

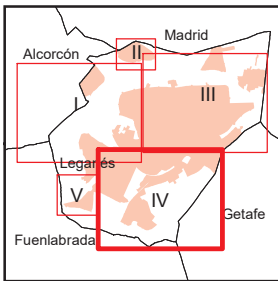
### Leyenda



Dirección General de Economía  
CONSEJERÍA DE ECONOMÍA,  
HACIENDA Y EMPLEO



Mapa IV - D3



|    |    |    |    |    |    |    |    |
|----|----|----|----|----|----|----|----|
| A1 | B1 | C1 | D1 | E1 | F1 | G1 | H1 |
| A2 | B2 | C2 | D2 | E2 | F2 | G2 | H2 |
| A3 | B3 | C3 | D3 | E3 | F3 | G3 | H3 |
| A4 | B4 | C4 | D4 | E4 | F4 | G4 | H4 |
| A5 | B5 | C5 | D5 | E5 | F5 | G5 | H5 |
| A6 | B6 | C6 | D6 | E6 | F6 | G6 | H6 |

## Leganés

### Leyenda

- Meco: perímetro y nombre de núcleo de población
- 01-002: límite municipal; sección censal
- A-6, M-608: autopistas y autovías; carreteras principales
- M-604, M-618: carreteras secundarias; otras carreteras
- Sanidad; ayuntamiento; estación cercanías
- Línea de ferrocarril; línea de metro ligero
- Boca de metro; estación metro ligero
- Paseillos; número de portal
- Calle: calles; parroquias

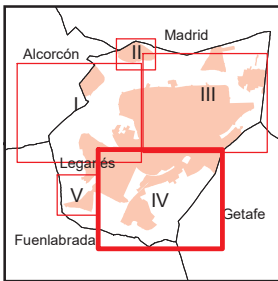



Dirección General de Economía  
CONSEJERÍA DE ECONOMÍA,  
HACIENDA Y EMPLEO



Mapa IV - E3





|    |    |    |    |    |    |    |    |
|----|----|----|----|----|----|----|----|
| A1 | B1 | C1 | D1 | E1 | F1 | G1 | H1 |
| A2 | B2 | C2 | D2 | E2 | F2 | G2 | H2 |
| A3 | B3 | C3 | D3 | E3 | F3 | G3 | H3 |
| A4 | B4 | C4 | D4 | E4 | F4 | G4 | H4 |
| A5 | B5 | C5 | D5 | E5 | F5 | G5 | H5 |
| A6 | B6 | C6 | D6 | E6 | F6 | G6 | H6 |

## Leganés

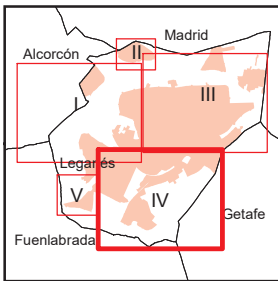
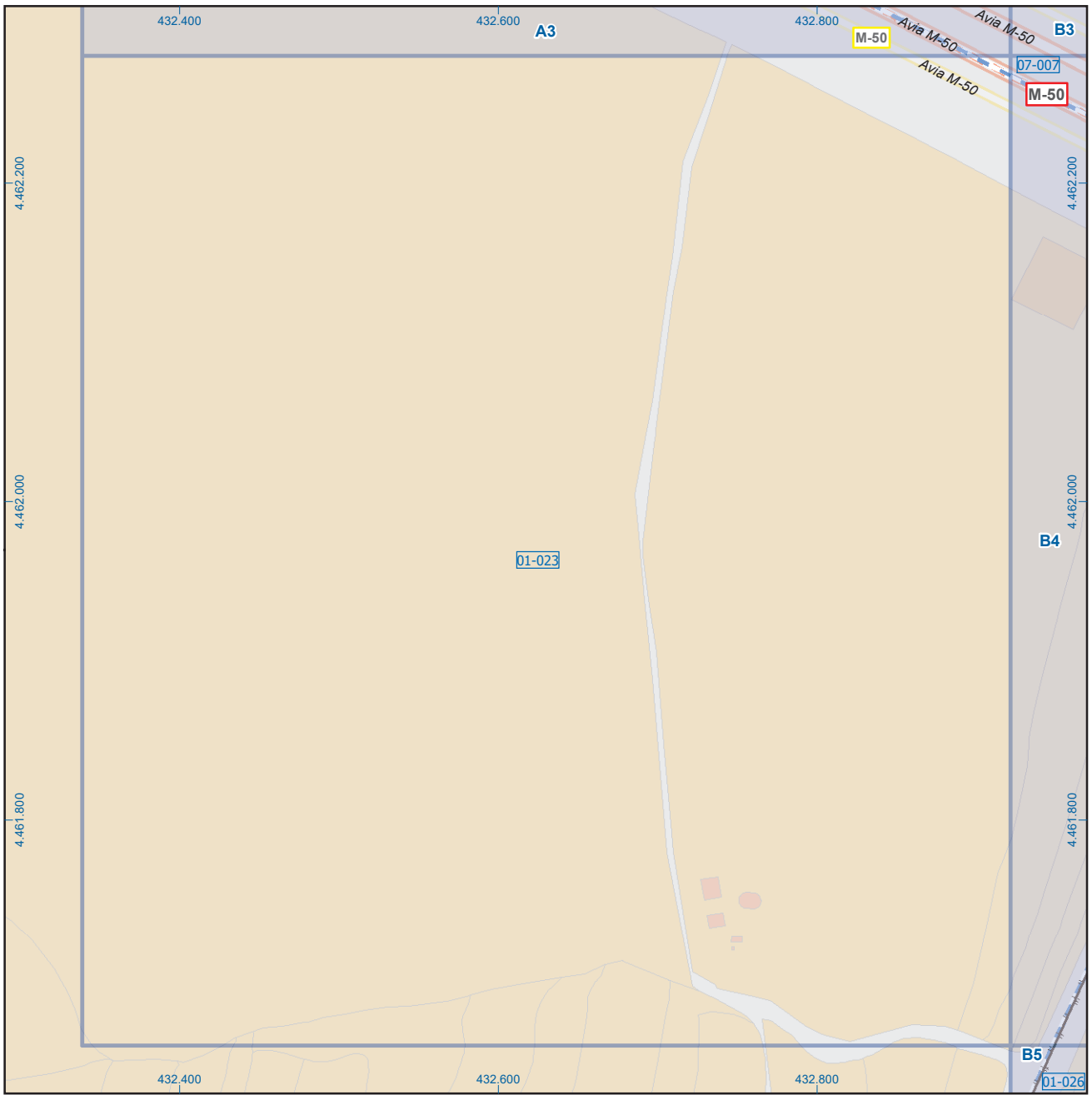
### Leyenda



Dirección General de Economía  
CONSEJERÍA DE ECONOMÍA,  
HACIENDA Y EMPLEO



Mapa IV - F3

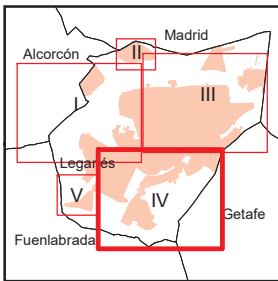
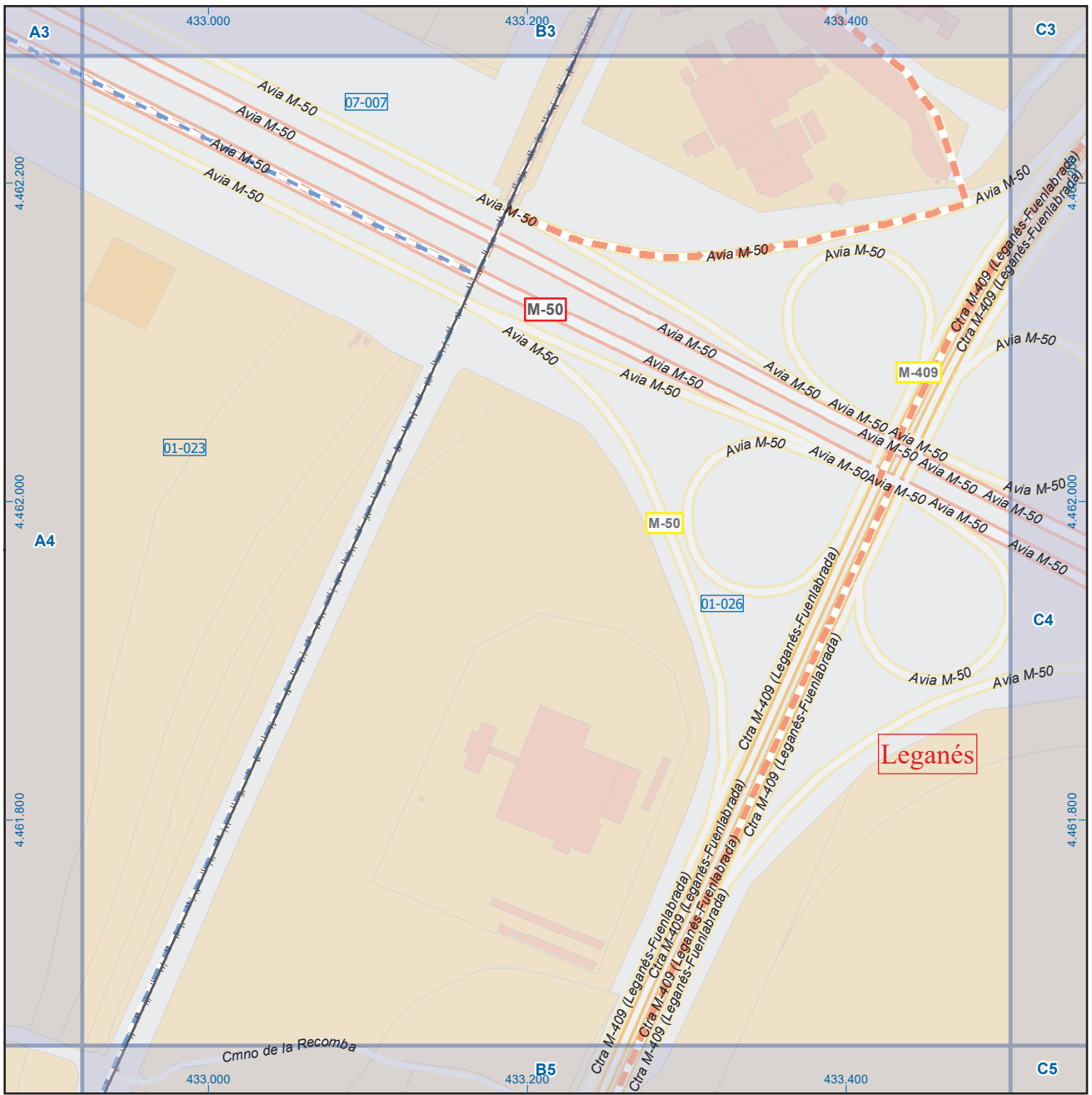


|    |    |    |    |    |    |    |    |
|----|----|----|----|----|----|----|----|
| A1 | B1 | C1 | D1 | E1 | F1 | G1 | H1 |
| A2 | B2 | C2 | D2 | E2 | F2 | G2 | H2 |
| A3 | B3 | C3 | D3 | E3 | F3 | G3 | H3 |
| A4 | B4 | C4 | D4 | E4 | F4 | G4 | H4 |
| A5 | B5 | C5 | D5 | E5 | F5 | G5 | H5 |
| A6 | B6 | C6 | D6 | E6 | F6 | G6 | H6 |

## Legarés

### Leyenda

|  |        |   |
|--|--------|---|
|  | Meco   | perímetro y nombre de núcleo de población     |
|  | 01-002 | límite municipal; sección censal              |
|  | A-6    | autopistas y autovías; carreteras principales |
|  | M-604  | carreteras secundarias; otras carreteras      |
|  |        | sanidad; ayuntamiento; estación cercanías     |
|  |        | línea de ferrocarril; línea de metro ligero   |
|  |        | boca de metro; estación metro ligero          |
|  | 1      | paseillos; número de portal                   |
|  | Calle  | calles; parroquias                            |



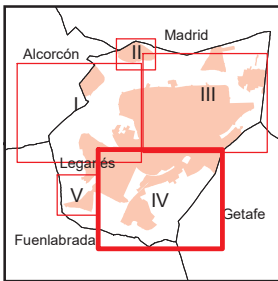
|    |    |    |    |    |    |    |    |
|----|----|----|----|----|----|----|----|
| A1 | B1 | C1 | D1 | E1 | F1 | G1 | H1 |
| A2 | B2 | C2 | D2 | E2 | F2 | G2 | H2 |
| A3 | B3 | C3 | D3 | E3 | F3 | G3 | H3 |
| A4 | B4 | C4 | D4 | E4 | F4 | G4 | H4 |
| A5 | B5 | C5 | D5 | E5 | F5 | G5 | H5 |
| A6 | B6 | C6 | D6 | E6 | F6 | G6 | H6 |

## Leganés

**Leyenda**

- Meco: perímetro y nombre de núcleo de población
- D1-002: límite municipal; sección censal
- A-6: autopistas y autovías; carreteras principales
- M-608: carreteras secundarias; otras carreteras
- M-604: salud; ayuntamiento; estación cercanías
- M-618: línea de ferrocarril; línea de metro ligero
- Boca de metro; estación metro ligero
- Paseillos; número de portal
- Calle: calles; parroquias





|    |    |    |    |    |    |    |    |
|----|----|----|----|----|----|----|----|
| A1 | B1 | C1 | D1 | E1 | F1 | G1 | H1 |
| A2 | B2 | C2 | D2 | E2 | F2 | G2 | H2 |
| A3 | B3 | C3 | D3 | E3 | F3 | G3 | H3 |
| A4 | B4 | C4 | D4 | E4 | F4 | G4 | H4 |
| A5 | B5 | C5 | D5 | E5 | F5 | G5 | H5 |
| A6 | B6 | C6 | D6 | E6 | F6 | G6 | H6 |

## Leganés

### Legenda

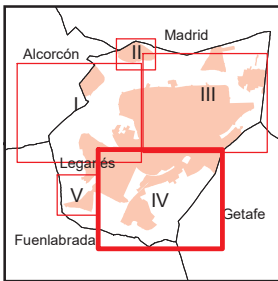
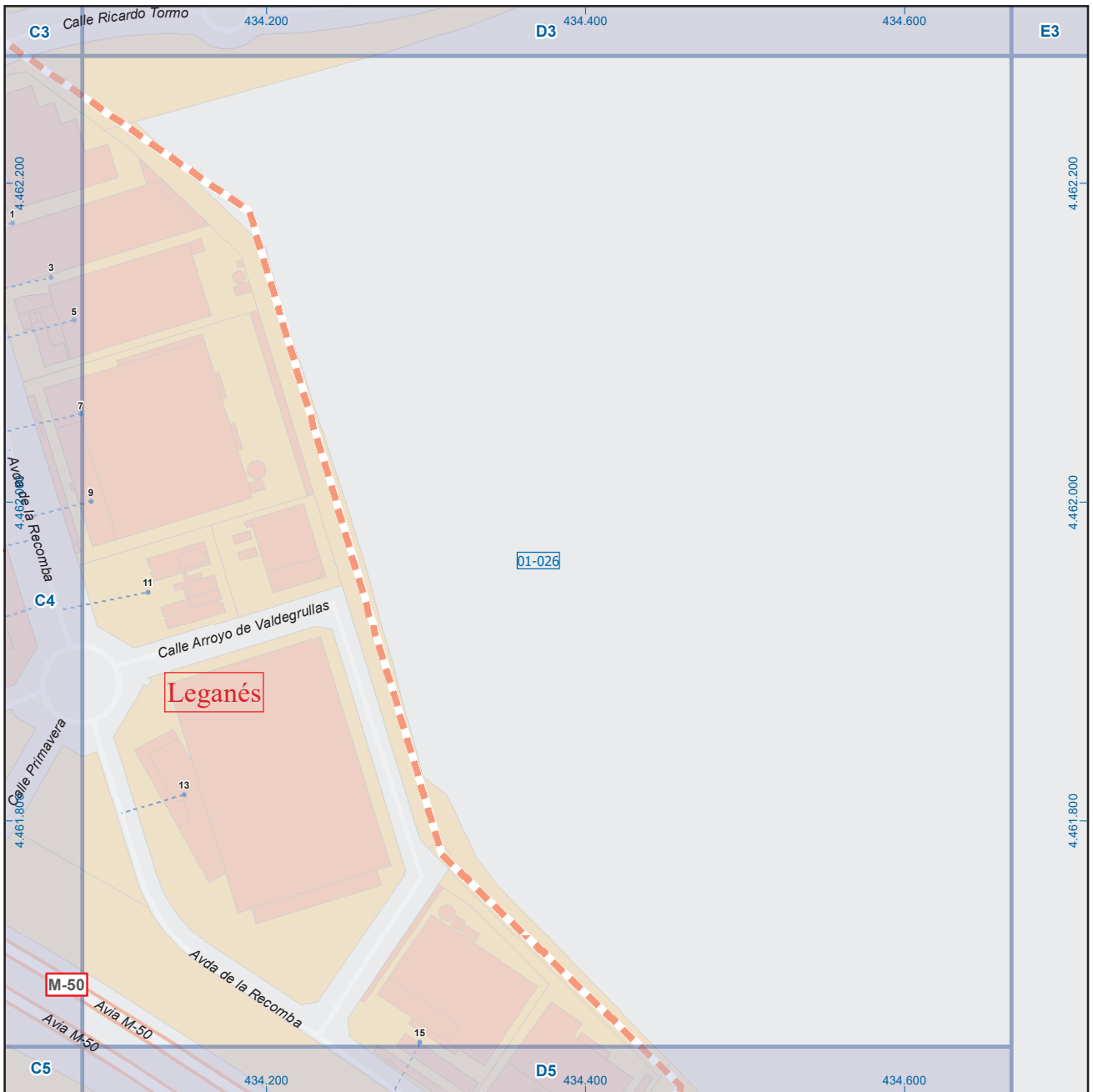


Dirección General de Economía  
CONSEJERÍA DE ECONOMÍA,  
HACIENDA Y EMPLEO



Mapa IV - C4





## Leganés

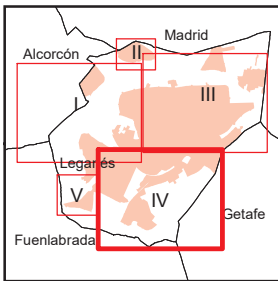
### Leyenda



Dirección General de Economía  
CONSEJERÍA DE ECONOMÍA,  
HACIENDA Y EMPLEO



Mapa IV - D4



|    |    |    |    |    |    |    |    |
|----|----|----|----|----|----|----|----|
| A1 | B1 | C1 | D1 | E1 | F1 | G1 | H1 |
| A2 | B2 | C2 | D2 | E2 | F2 | G2 | H2 |
| A3 | B3 | C3 | D3 | E3 | F3 | G3 | H3 |
| A4 | B4 | C4 | D4 | E4 | F4 | G4 | H4 |
| A5 | B5 | C5 | D5 | E5 | F5 | G5 | H5 |
| A6 | B6 | C6 | D6 | E6 | F6 | G6 | H6 |

## Leganés

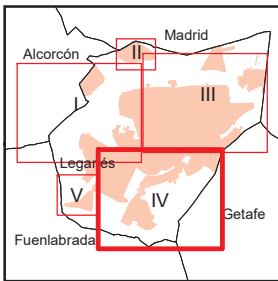
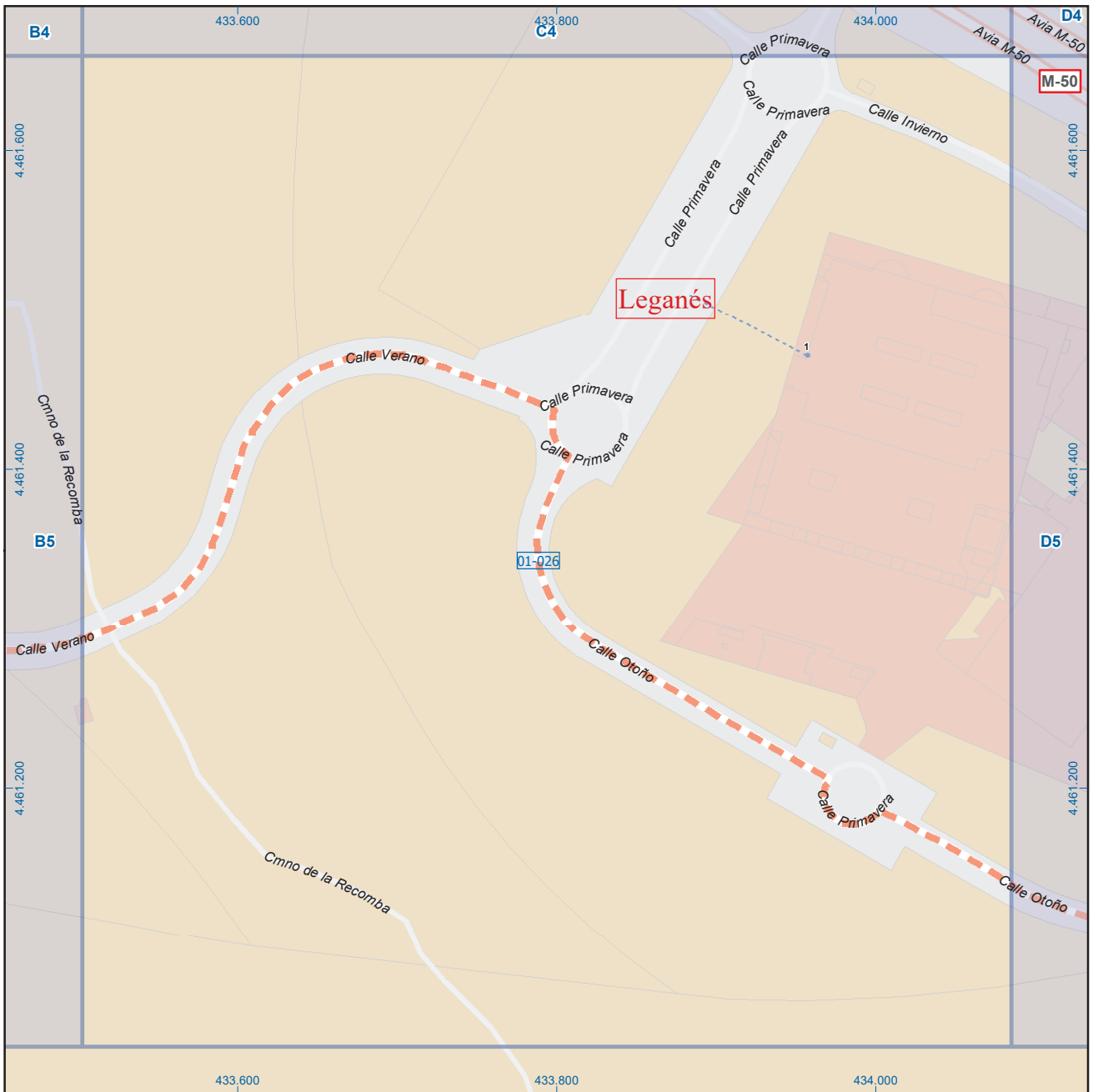
### Leyenda



Dirección General de Economía  
CONSEJERÍA DE ECONOMÍA,  
HACIENDA Y EMPLEO



Mapa IV - B5



|    |    |    |    |    |    |    |    |
|----|----|----|----|----|----|----|----|
| A1 | B1 | C1 | D1 | E1 | F1 | G1 | H1 |
| A2 | B2 | C2 | D2 | E2 | F2 | G2 | H2 |
| A3 | B3 | C3 | D3 | E3 | F3 | G3 | H3 |
| A4 | B4 | C4 | D4 | E4 | F4 | G4 | H4 |
| A5 | B5 | C5 | D5 | E5 | F5 | G5 | H5 |
| A6 | B6 | C6 | D6 | E6 | F6 | G6 | H6 |

## Leganés

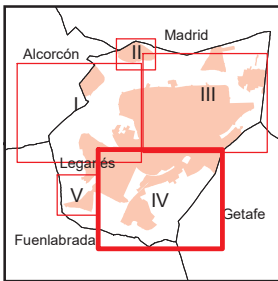
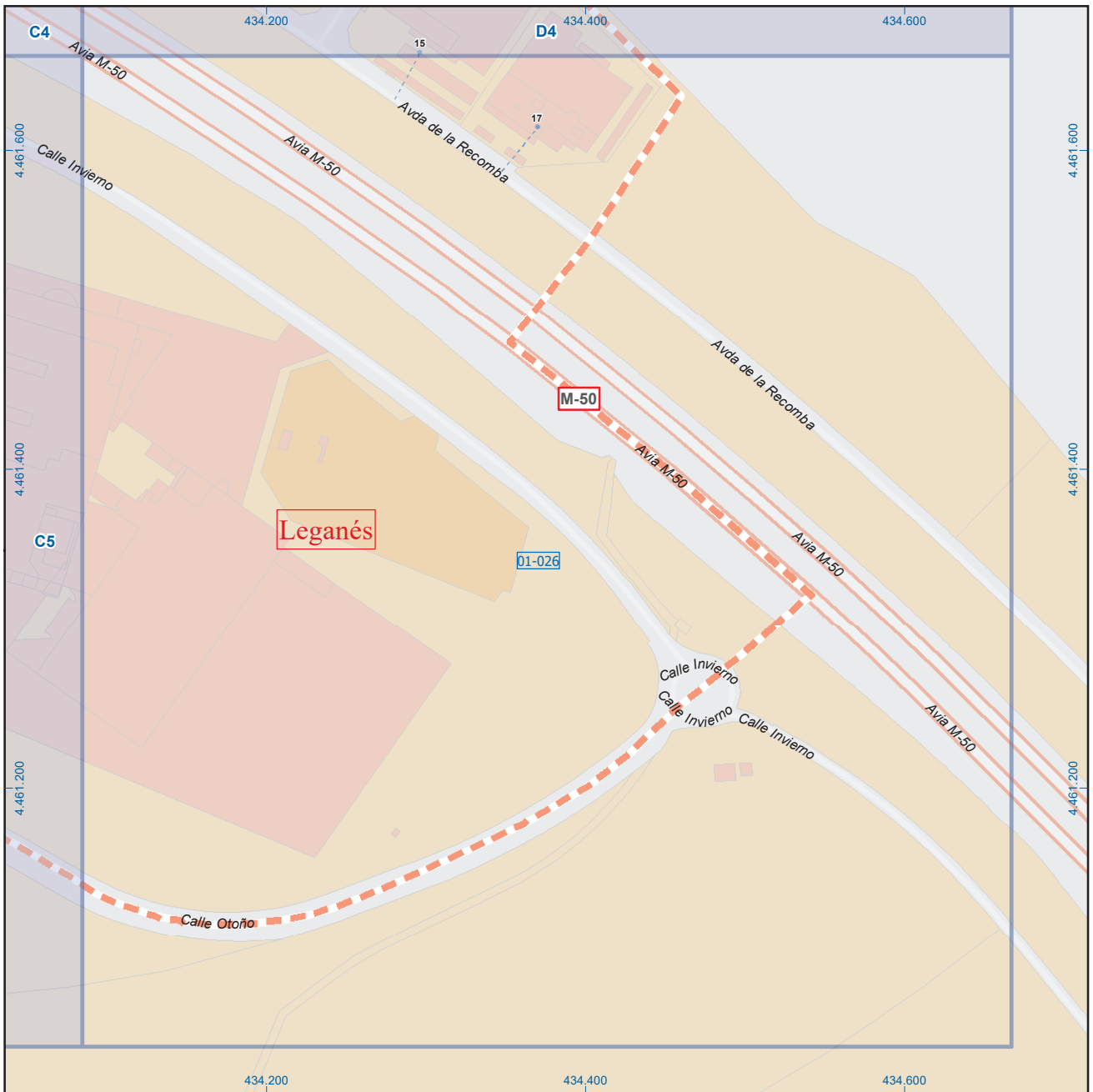
### Leyenda



Dirección General de Economía  
CONSEJERÍA DE ECONOMÍA,  
HACIENDA Y EMPLEO



Mapa IV - C5



|    |    |    |    |    |    |    |    |
|----|----|----|----|----|----|----|----|
| A1 | B1 | C1 | D1 | E1 | F1 | G1 | H1 |
| A2 | B2 | C2 | D2 | E2 | F2 | G2 | H2 |
| A3 | B3 | C3 | D3 | E3 | F3 | G3 | H3 |
| A4 | B4 | C4 | D4 | E4 | F4 | G4 | H4 |
| A5 | B5 | C5 | D5 | E5 | F5 | G5 | H5 |
| A6 | B6 | C6 | D6 | E6 | F6 | G6 | H6 |

## Leganés

### Leyenda

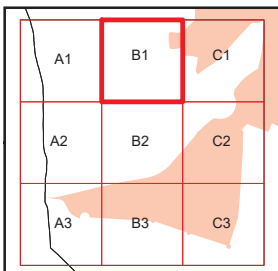
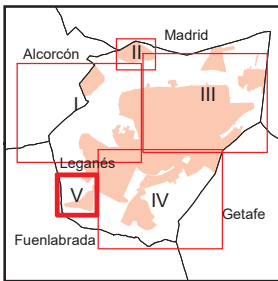
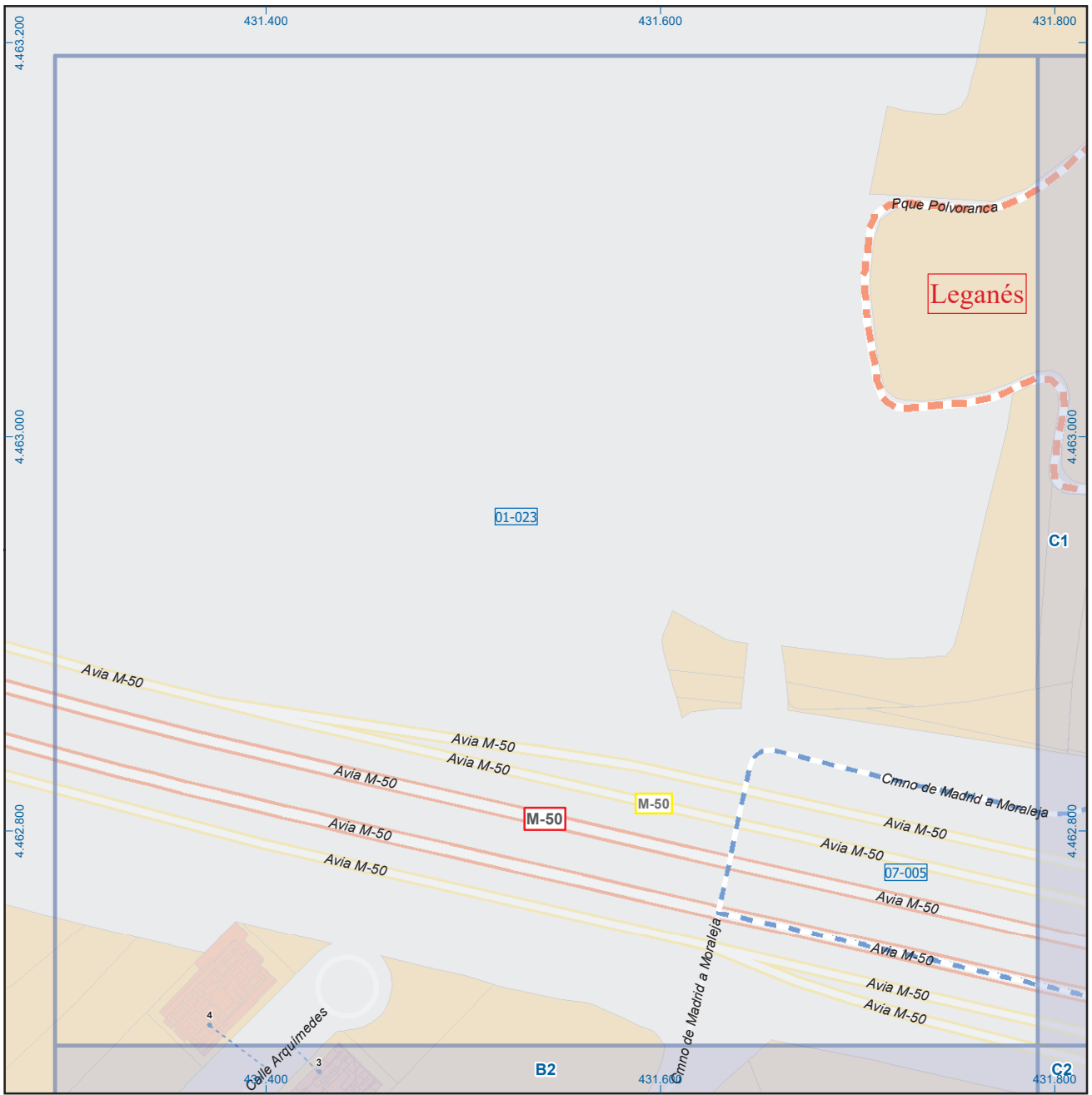


Dirección General de Economía  
CONSEJERÍA DE ECONOMÍA,  
HACIENDA Y EMPLEO



Mapa IV - D5





# Leganés

## Leyenda

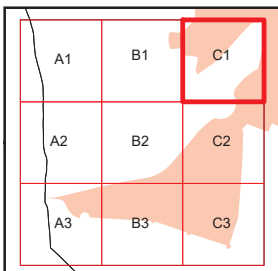
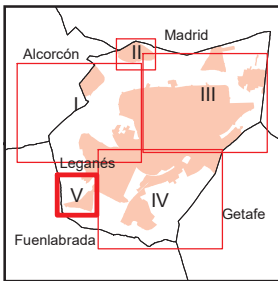
|  |        |   |
|--|--------|---|
|  | Meco   | perímetro y nombre de núcleo de población     |
|  | 01-002 | límite municipal; sección censal              |
|  | M-608  | autopistas y autovías; carreteras principales |
|  | M-618  | carreteras secundarias; otras carreteras      |
|  |        | sanidad; ayuntamiento; estación cercanías     |
|  |        | línea de ferrocarril; línea de metro ligero   |
|  |        | boca de metro; estación metro ligero          |
|  | 1      | paseillos; número de portal                   |
|  | Calle  | calles; parroquias                            |



Dirección General de Economía  
CONSEJERÍA DE ECONOMÍA,  
HACIENDA Y EMPLEO



Mapa V - B1



## Leganés

### Leyenda

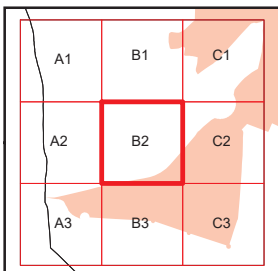
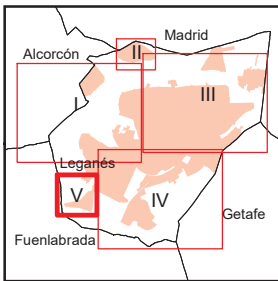
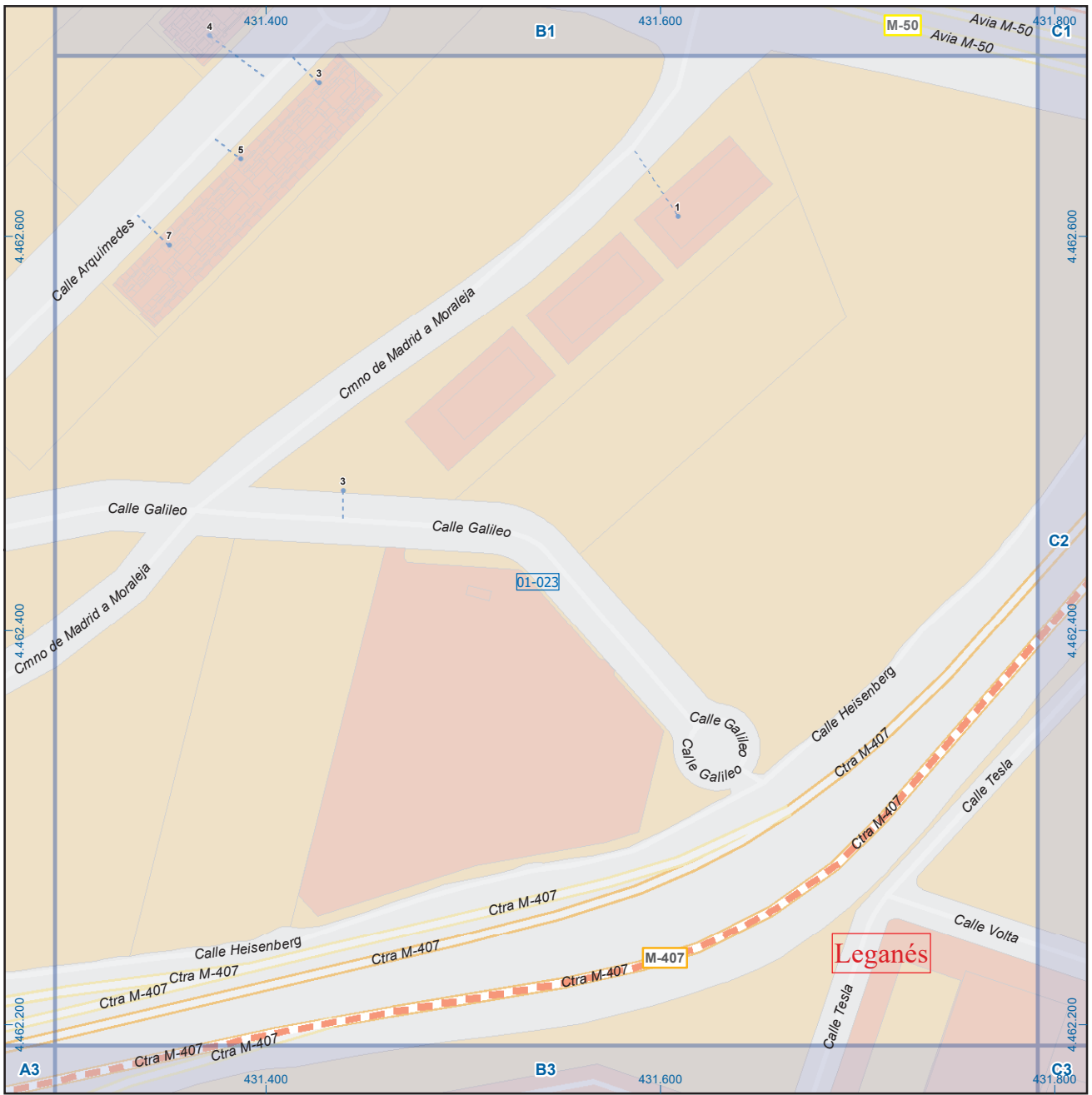
|  |        |   |
|--|--------|---|
|  | Meco   | perímetro y nombre de núcleo de población     |
|  | 01-023 | límite municipal; sección censal              |
|  | A-6    | autopistas y autovías; carreteras principales |
|  | M-604  | carreteras secundarias; otras carreteras      |
|  |        | sanidad; ayuntamiento; estación cercanías     |
|  |        | línea de ferrocarril; línea de metro ligero   |
|  |        | boca de metro; estación metro ligero          |
|  | 1      | paseillos; número de portal                   |
|  | Calle  | calles; parroquias                            |



Dirección General de Economía  
CONSEJERÍA DE ECONOMÍA,  
HACIENDA Y EMPLEO



Mapa V - C1



## Leganés

### Legenda

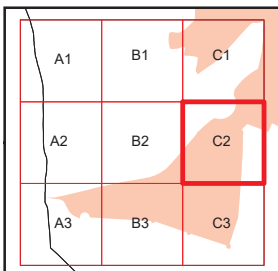
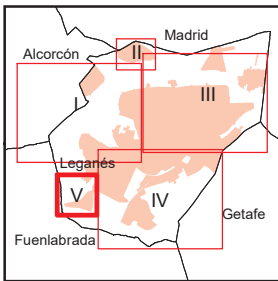
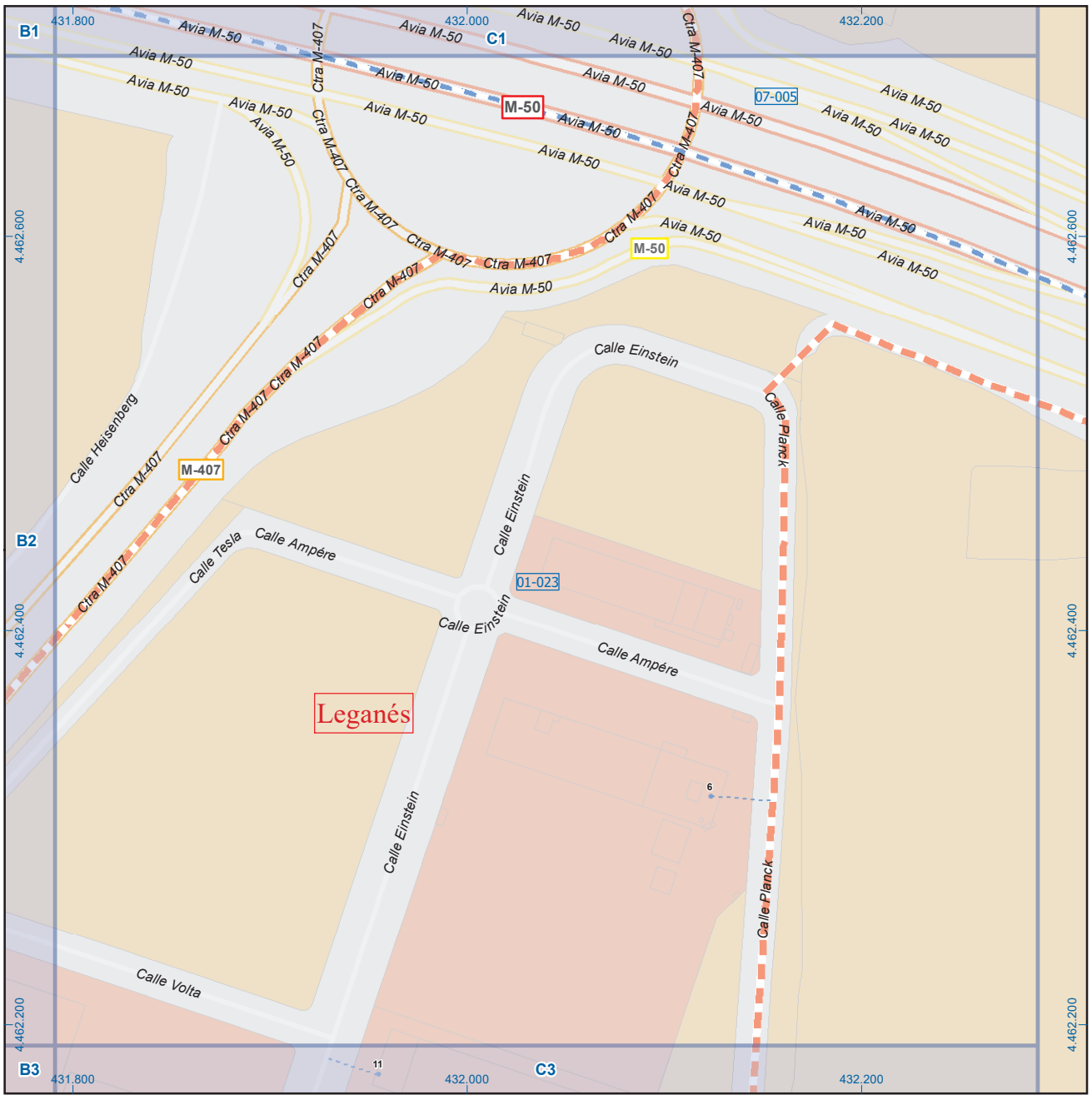
|  |        |   |
|--|--------|---|
|  | Meco   | perímetro y nombre de núcleo de población     |
|  | 01-002 | límite municipal; sección censal              |
|  | A-6    | autopistas y autovías; carreteras principales |
|  | M-604  | carreteras secundarias; otras carreteras      |
|  |        | sanidad; ayuntamiento; estación cercanías     |
|  |        | línea de ferrocarril; línea de metro ligero   |
|  |        | boca de metro; estación metro ligero          |
|  | 1      | paseillos; número de portal                   |
|  | Calle  | calles; parroquias                            |



Dirección General de Economía  
CONSEJERÍA DE ECONOMÍA,  
HACIENDA Y EMPLEO



Mapa V - B2



## Leganés

**Leyenda**

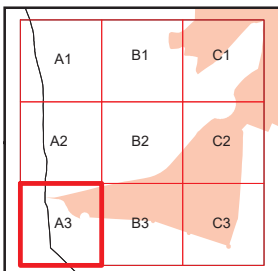
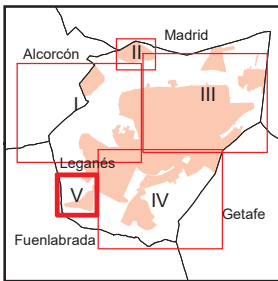
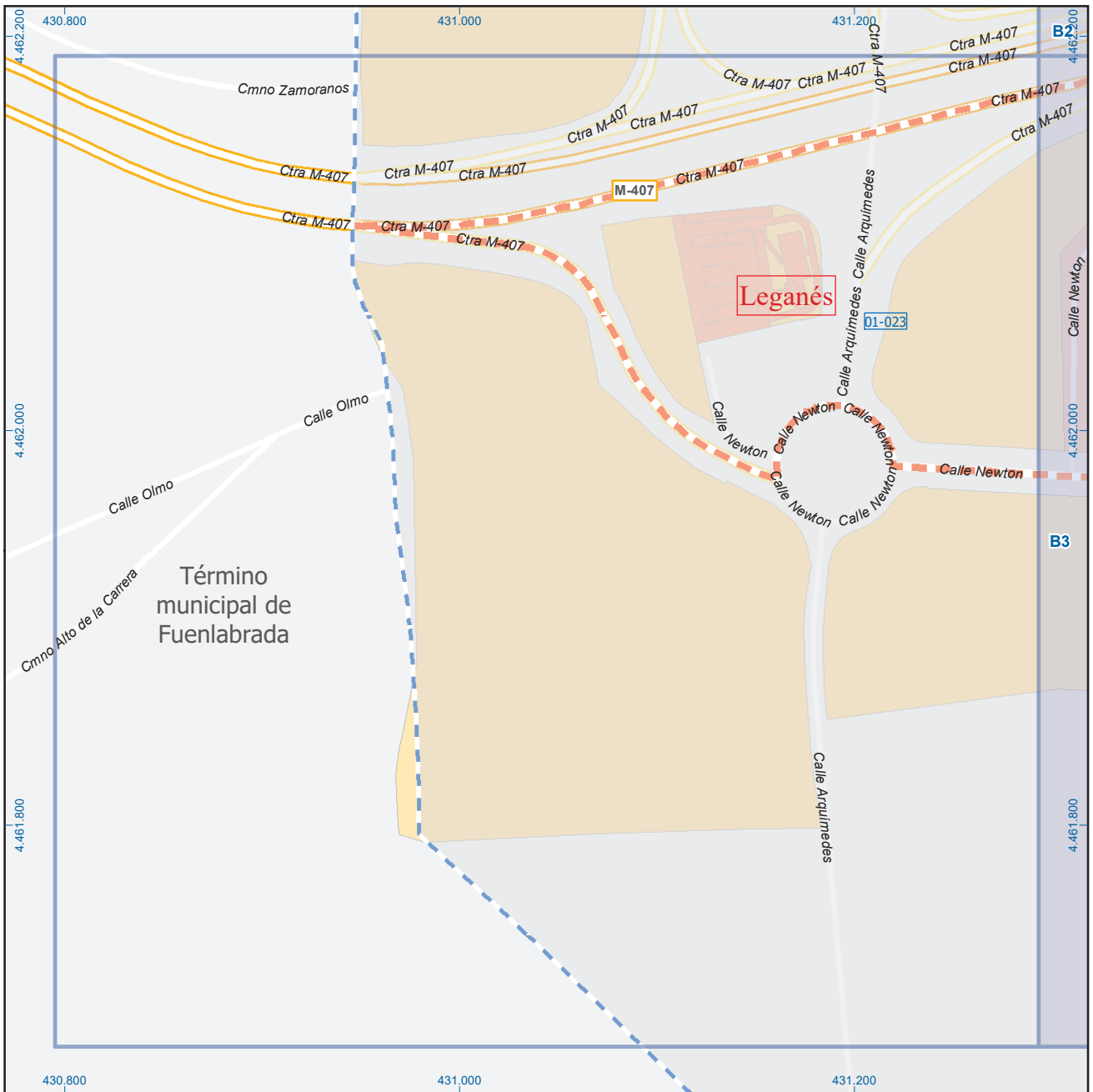
|  |        |   |
|--|--------|---|
|  | Meco   | perímetro y nombre de núcleo de población     |
|  | 01-002 | límite municipal; sección censal              |
|  | A-6    | autopistas y autovías; carreteras principales |
|  | M-604  | carreteras secundarias; otras carreteras      |
|  |        | sanidad; ayuntamiento; estación cercanías     |
|  |        | línea de ferrocarril; línea de metro ligero   |
|  | ML     | boca de metro; estación metro ligero          |
|  | 1      | paseillos; número de portal                   |
|  | Calle  | calles; parroquias                            |



Dirección General de Economía  
CONSEJERÍA DE ECONOMÍA,  
HACIENDA Y EMPLEO







## Leganés

### Legenda

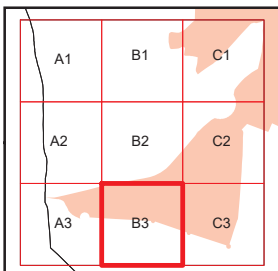
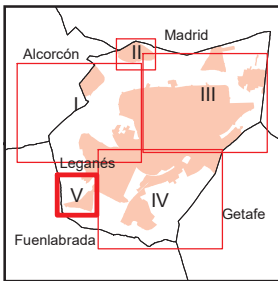
|  |        |   |
|--|--------|---|
|  | Meco   | perímetro y nombre de núcleo de población     |
|  | 01-002 | límite municipal; sección censal              |
|  | A-6    | autopistas y autovías; carreteras principales |
|  | M-608  | carreteras secundarias; otras carreteras      |
|  | M-604  | carreteras secundarias; otras carreteras      |
|  |        | sanidad; ayuntamiento; estación cercanías     |
|  |        | línea de ferrocarril; línea de metro ligero   |
|  | ML     | boca de metro; estación metro ligero          |
|  | 1      | paseillos; número de portal                   |
|  | Calle  | calles; parroquias                            |



Dirección General de Economía  
CONSEJERÍA DE ECONOMÍA,  
HACIENDA Y EMPLEO



Mapa V - A3



## Leganés

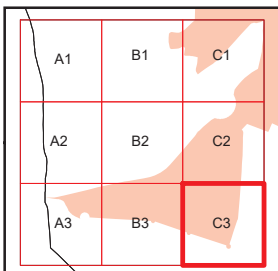
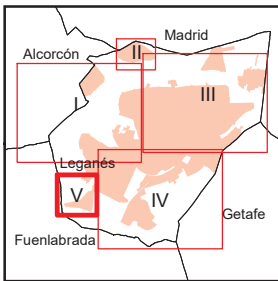
### Leyenda

|  |              |   |
|--|--------------|---|
|  | Meco         | perímetro y nombre de núcleo de población     |
|  | 01-002       | límite municipal; sección censal              |
|  | A-6, M-608   | autopistas y autovías; carreteras principales |
|  | M-604, M-618 | carreteras secundarias; otras carreteras      |
|  |              | sanidad; ayuntamiento; estación cercanías     |
|  |              | línea de ferrocarril; línea de metro ligero   |
|  |              | boca de metro; estación metro ligero          |
|  | 1            | paseillos; número de portal                   |
|  | Calle        | calles; parroquias                            |


 Dirección General de Economía  
 CONSEJERÍA DE ECONOMÍA,  
 HACIENDA Y EMPLEO



Mapa V - B3



## Leganés

### Leyenda

|  |        |   |
|--|--------|---|
|  | Meco   | perímetro y nombre de núcleo de población     |
|  | 01-002 | límite municipal; sección censal              |
|  | A-6    | autopistas y autovías; carreteras principales |
|  | M-604  | carreteras secundarias; otras carreteras      |
|  |        | sanidad; ayuntamiento; estación cercanías     |
|  |        | línea de ferrocarril; línea de metro ligero   |
|  | ML     | boca de metro; estación metro ligero          |
|  | 1      | paseillos; número de portal                   |
|  | Calle  | calles; parroquias                            |



Dirección General de Economía  
CONSEJERÍA DE ECONOMÍA,  
HACIENDA Y EMPLEO



ESCALA GRÁFICA

Mapa V - C3