PLANO CALLE

Loeches

Comunidad de Madrid

Dirección General de Economía
CONSEJERÍA DE ECONOMÍA, HACIENDA Y EMPLEO

2024

ESQUEMA DE DISTRIBUCIÓN DEL CALLEJERO POR PLANOS

Loeches

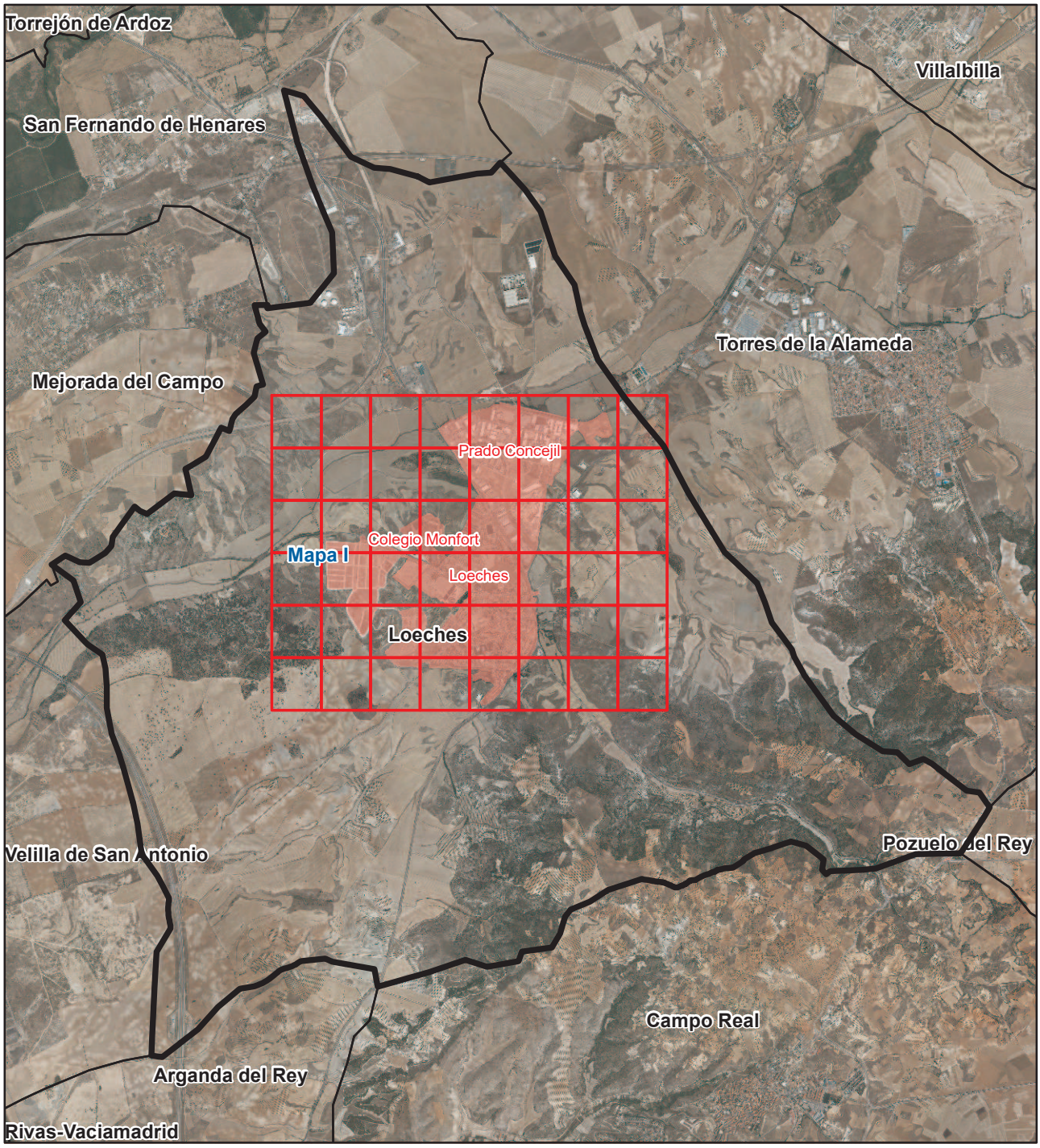

Comunidad de Madrid
Dirección General de Economía
CONSEJERÍA DE ECONOMÍA, HACIENDA Y EMPLEO

2024

Literal de Vía	Numeración Desde	Hasta	Mapa	Hojas
Calle Albahaca			I	C5
Calle Albahaca	13	23	I	C5
Calle Albahaca	14	22	I	C5
Calle Albert Amón	1	3	I	F3
Calle Albert Amón	2	2	I	F3
Calle Alcalá	1	11	I	E5
Calle Alcalá	2	20	I	E5
Calle Almería	1	5	I	E4
Calle Almería	2	8	I	E4
Calle Amor de Dios	2	12	I	E5
Calle Ámsterdam	3	49	I	D4
Calle Ámsterdam	18	44	I	D4
Calle Antonio Machado	1	15	I	E6
Calle Antonio Machado	2	16	I	E6
Calle Arango			I	E5
Calle Arango	1	3	I	E5
Calle Arango	2	8	I	E5
Calle Arenal	1	3	I	F5
Calle Arenal	2	2	I	F5
Calle Arenal	2	6	I	F5
Calle Arganda			I	E5
Calle Arganda			I	E6
Calle Arganda	3	33	I	E5
Calle Arganda	4	36	I	E5
Calle Arganda	54	58	I	E6
Avda de Argentina	1	11	I	E6
Avda de Argentina	2	2	I	E6
Avda de Argentina	8	28	I	D6
Avda de Argentina	13	19	I	D6
Calle Atarre	1	9	I	F5
Calle Atarre	2	16	I	F5
Calle Atenas	1	11	I	E3
Calle Atenas	2	4	I	E3
Calle los Baños			I	F5
Calle los Baños	1	25	I	F5
Calle los Baños	2	20	I	F5
Calle Berlín	1	1	I	E3
Calle Berlín	2	28	I	E3
Calle Berlín	23	45	I	D3
Calle Berlín	46	68	I	D3
Calle Berna	1	23	I	E3
Calle Berna	2	32	I	E3

Literal de Vía	Numeración Desde	Hasta	Mapa	Hojas
Calle Brasil	25	47	I	D5
Calle Brasil	26	48	I	D5
Avda Bruselas			I	E3
Avda Bruselas	2	8	I	E3
Calle Budapest	1	11	I	E3
Calle Budapest	2	22	I	E3
Calle Caballero de Gracia			I	E5
Calle Caballero de Gracia	1	13	I	E5
Calle Caballero de Gracia	2	26	I	E5
Calle Caballero de Gracia	19	25	I	E6
Calle Caballero de Gracia	30	46	I	E6
Polig el Caballo			I	E2
Polig el Caballo			I	E3
Polig el Caballo	54	58	I	E2
Polig el Caballo	60	60	I	E3
Polig el Caballo	61	62	I	E3
Polig el Caballo	63	64	I	E3
Polig el Caballo	66	70	I	E3
Calle Cádiz	1	3	I	F5
Calle Cádiz	2	6	I	F5
Calle Campo			I	E5
Calle Campo	1	15	I	F5
Calle Campo	2	8	I	F5
Calle Campo	12	16	I	E5
Calle Campo	25	37	I	E5
Praje Cantos Azules			I	G1
Calle Cañada	1	9	I	F5
Calle Cañada	2	16	I	F5
Calle Cañada	13	13	I	F5
Calle Cañitas	1	17	I	E5
Calle Cañitas	2	20	I	E5
Calle Carreteros	1	19	I	F5
Calle Carreteros	2	14	I	F5
Avda de la Cava			I	E4
Avda de la Cava			I	F4
Avda de la Cava	1	1	I	E4
Avda de la Cava	2	4	I	E4
Avda de la Cava	3	3	I	F4
Avda de la Cava	18	22	I	F4
Calle del Cielo	1	9	I	E5
Calle del Cielo	2	2	I	E5
Avda Clara Campoamor			I	E5
Avda Clara Campoamor	1	1	I	E5
Avda Clara Campoamor	13	13	I	D4
Calle Cobre	60	64	I	F1

Literal de Vía	Numeración Desde	Hasta	Mapa	Hojas
Calle Cobre	82	89	I	F1
Calle Colombia	19	65	I	D5
Calle Colombia	30	52	I	D5
Avda de la Constitución			I	E5
Avda de la Constitución			I	D4
Avda de la Constitución			I	E4
Avda de la Constitución	3	47	I	E5
Avda de la Constitución	4	8	I	E5
Avda de la Constitución	10	32	I	E4
Avda de la Constitución	34	38	I	D4
Avda de la Constitución	49	51	I	E4
Avda de la Constitución	55	55	I	D4
Calle del Coso	1	7	I	E5
Calle del Coso	2	16	I	E5
Calle del Cristo	3	7	I	F5
Calle del Cristo	4	6	I	F5
Calle de la Cruz de Piedra			I	E4
Calle de la Cruz de Piedra			I	E3
Calle de la Cruz de Piedra	1	7	I	E4
Calle de la Cruz de Piedra	2	6	I	E4
Calle de la Cruz de Piedra	9	9	I	E3
Calle la Chorrera			I	F5
Calle la Chorrera	1	15	I	F5
Calle la Chorrera	2	10	I	F5
Calle Dublín	1	19	I	D4
Calle Dublín	2	24	I	D4
Calle Dulce Chacón			I	D5
Calle Dulce Chacón	7	11	I	D5
Calle Dulce Chacón	10	12	I	D5
Calle Duque de Alba	1	5	I	E5
Calle Duque de Alba	2	2	I	E5
Calle Duque de Alba	10	10	I	E4
Calle Duque de Alba	19	23	I	E4
Plaza Duquesa de Alba			I	E4
Plaza Duquesa de Alba	1	1	I	E4
Plaza Duquesa de Alba	2	4	I	E4
Calle Estocolmo	1	19	I	D4
Calle Estocolmo	2	8	I	D4
Calle la Estrella	1	7	I	E5
Calle la Estrella	2	8	I	E5
Avda Europa			I	D4
Avda Europa			I	E3
Avda Europa	2	4	I	D4
Avda Europa	6	14	I	E3
Calle la Flor	1	1	I	F5

Literal de Vía	Numeración Desde	Hasta	Mapa	Hojas
Calle la Fragua	1	23	I	F5
Calle la Fragua	2	24	I	F5
Plaza Fuente Amarga	7	12	I	E4
Plaza Fuente Amarga	13	16	I	E4
Calle Gilena	2	4	I	F4
Calle Gloria Fuertes	1	69	I	D5
Calle Gloria Fuertes	2	20	I	D5
Calle Gloria Fuertes	48	114	I	D5
Calle Goya	1	13	I	E5
Calle Goya	2	2	I	E5
Calle Helsinki	1	23	I	E3
Calle Helsinki	2	20	I	E3
Calle Hierro	65	69	I	F1
Calle Honduras	1	7	I	E5
Calle Honduras	10	12	I	D6
Calle Jaén	1	15	I	F4
Calle Jaén	2	26	I	F4
Calle Jesús y María	5	33	I	E5
Calle Jesús y María	6	22	I	E5
Calle Joan Miró	1	9	I	E5
Calle Joan Miró	2	26	I	E5
Calle José Sanclemente Rey	1	19	I	E4
Calle José Sanclemente Rey	2	4	I	E4
Plaza de Juan XXIII	1	4	I	E5
Calle Labradores			I	F5
Calle Labradores	9	17	I	F5
Calle Lisboa	26	48	I	D3
Calle Lisboa	29	51	I	D3
Calle Londres	1	5	I	E4
Calle Londres	2	8	I	E4
Calle Lube			I	E1
Calle Lube	1	9	I	E1
Calle la Luna	1	19	I	E5
Calle la Luna	2	6	I	E5
Ctra de M-300 (Loeches-Alcalá)			I	F4
Ctra de M-300 (Loeches-Alcalá)	11600	11600	I	F4
Calle Madrid			I	F5
Calle Madrid	1	11	I	F5
Calle Madrid	2	6	I	F5
Calle Málaga	1	5	I	E4
Calle Málaga	2	8	I	E4
Calle la Manteca			I	E5
Calle la Manteca	1	3	I	F5
Calle la Manteca	2	6	I	F5
Calle la Manteca	7	17	I	E4

Literal de Vía	Numeración Desde	Hasta	Mapa	Hojas
Calle la Manteca	10	10	I	E5
Calle la Manteca	14	16	I	E4
Calle Manuel Rosales	6	18	I	E4
Calle Manuel Rosales	7	9	I	E4
Calle Manzanares	1	3	I	F5
Calle Manzanares	2	2	I	F5
Avda María Moliner	13	25	I	D5
Avda María Moliner	16	90	I	D5
Avda María Moliner	51	117	I	D5
Calle María Zambrano	26	60	I	D5
Calle Mediodía	1	5	I	E5
Calle Miguel de Cervantes			I	E6
Calle Miguel de Cervantes	1	49	I	E6
Calle Miguel de Cervantes	2	50	I	E6
Calle Miguel Hernández	1	7	I	E6
Calle Miguel Hernández	2	10	I	E6
Calle Mónaco	1	23	I	E3
Calle Mónaco	2	24	I	E3
Avda del Monte			I	C5
Avda del Monte	88	88	I	C5
Avda del Monte	92	98	I	C5
Calle Montera	1	19	I	F5
Calle Montera	4	14	I	F5
Calle Montesa	2	22	I	D1
Calle Montesa	13	21	I	D1
Calle Nicaragua	1	3	I	D6
Calle Nicaragua	2	18	I	D6
Calle Nicaragua	3	11	I	D6
Avda del Olivar			I	F4
Avda del Olivar	1	1	I	F4
Calle Oslo	1	15	I	E3
Calle Oslo	2	12	I	E3
Calle Ossa	1	11	I	E1
Calle Ossa	2	24	I	E1
Calle Pablo Ruiz Picasso	17	23	I	E5
Calle Pablo Ruiz Picasso	20	24	I	E5
Calle del Pardo	1	7	I	E4
Calle París	1	7	I	E4
Calle París	2	16	I	E4
Calle París	13	39	I	E3
Calle París	28	58	I	E3
Finca Peñagallo	1	1	I	F5
Calle Plata	31	31	I	F2
Calle Plomo	70	79	I	F1
Calle Plomo	90	91	I	F1

Literal de Vía	Numeración Desde	Hasta	Mapa	Hojas
Calle Procesiones	1	1	I	E4
Calle Rafael Alberti	1	31	I	F5
Calle Rafael Alberti	4	6	I	F5
Calle Roa			I	D1
Calle Roa	1	5	I	D1
Calle Roa	2	10	I	D1
Calle Roa	11	21	I	E1
Calle Roa	12	18	I	E1
Calle Roma	1	3	I	D4
Calle Roma	2	8	I	D4
Calle Rosa Chacel	27	99	I	D5
Calle la Rosa	1	7	I	E5
Calle la Rosa	2	6	I	E5
Calle Rosalía de Castro			I	D5
Calle Rosalía de Castro	9	13	I	D5
Gta Rubén Darío	1	15	I	E6
Gta Rubén Darío	2	42	I	E6
Calle Salvador Dalí	1	25	I	E5
Calle Salvador Dalí	2	24	I	E5
Calle de San Antonio	2	2	I	E4
Calle San Blas	1	23	I	E5
Calle San Blas	2	20	I	E5
Calle San José			I	E5
Calle San José	1	11	I	E5
Calle San José	2	6	I	E5
Calle San Lorenzo			I	D6
Calle San Lorenzo			I	E5
Calle San Lorenzo			I	D5
Calle San Lorenzo	1	1	I	F5
Calle San Lorenzo	3	51	I	E5
Calle San Lorenzo	4	8	I	F5
Calle San Lorenzo	10	18	I	E5
Calle San Lorenzo	18	30	I	E5
Calle San Lorenzo	30	46	I	E5
Calle San Lorenzo	50	62	I	D5
Calle San Lorenzo	53	53	I	D5
Calle San Lorenzo	55	57	I	D6
Calle Sanglas	10	42	I	E1
Calle Sanglas	11	21	I	E1
Calle Santa Gema	1	5	I	E5
Calle Santa Gema	2	8	I	E5
Calle Sevilla	5	7	I	F4
Calle Sevilla	8	18	I	E4
Calle Sevilla	13	15	I	E4
Calle Sol	1	9	I	E5

Literal de Vía	Numeración Desde	Hasta	Mapa	Hojas
Calle Sol	2	24	I	E5
Calle Subida de los Conventos	1	27	I	E4
Calle Subida de los Conventos	2	14	I	E4
Calle Val	1	9	I	F5
Calle Val	2	14	I	F5
Calle Val	15	27	I	E6
Calle Velázquez			I	E5
Calle Velázquez	1	5	I	E5
Calle Velázquez	2	4	I	E5
Calle Vereda Carpetana	7	7	I	E2
Calle Victoria Kent			I	D5
Calle Victoria Kent	1	1	I	D5
Calle Viena	1	23	I	E3
Calle Viena	2	28	I	E3
Plaza de la Villa	1	1	I	F5
Plaza de la Villa	2	5	I	F5
Plaza de la Villa	6	9	I	F5
Plaza de la Villa	10	12	I	F5
Plaza de la Villa	13	15	I	F5
Calle Virgen de las Angustias			I	F5
Calle Virgen de las Angustias			I	E5
Calle Virgen de las Angustias	1	13	I	E5
Calle Virgen de las Angustias	2	22	I	E5
Calle Virgen de las Angustias	13	37	I	E5
Calle Virgen de las Angustias	49	53	I	F5
Calle Virgen del Carmen	1	5	I	F5
Calle Virgen del Carmen	2	4	I	F5
Calle Virgen del Pilar	1	7	I	E5
Calle Virgen del Pilar	2	10	I	E5
Calle Virgen del Rosario	1	17	I	E5
Calle Virgen del Rosario	2	18	I	E5
Calle Virgen María			I	F5
Calle Virgen María	1	5	I	F5
Calle Virgen María	2	22	I	F5

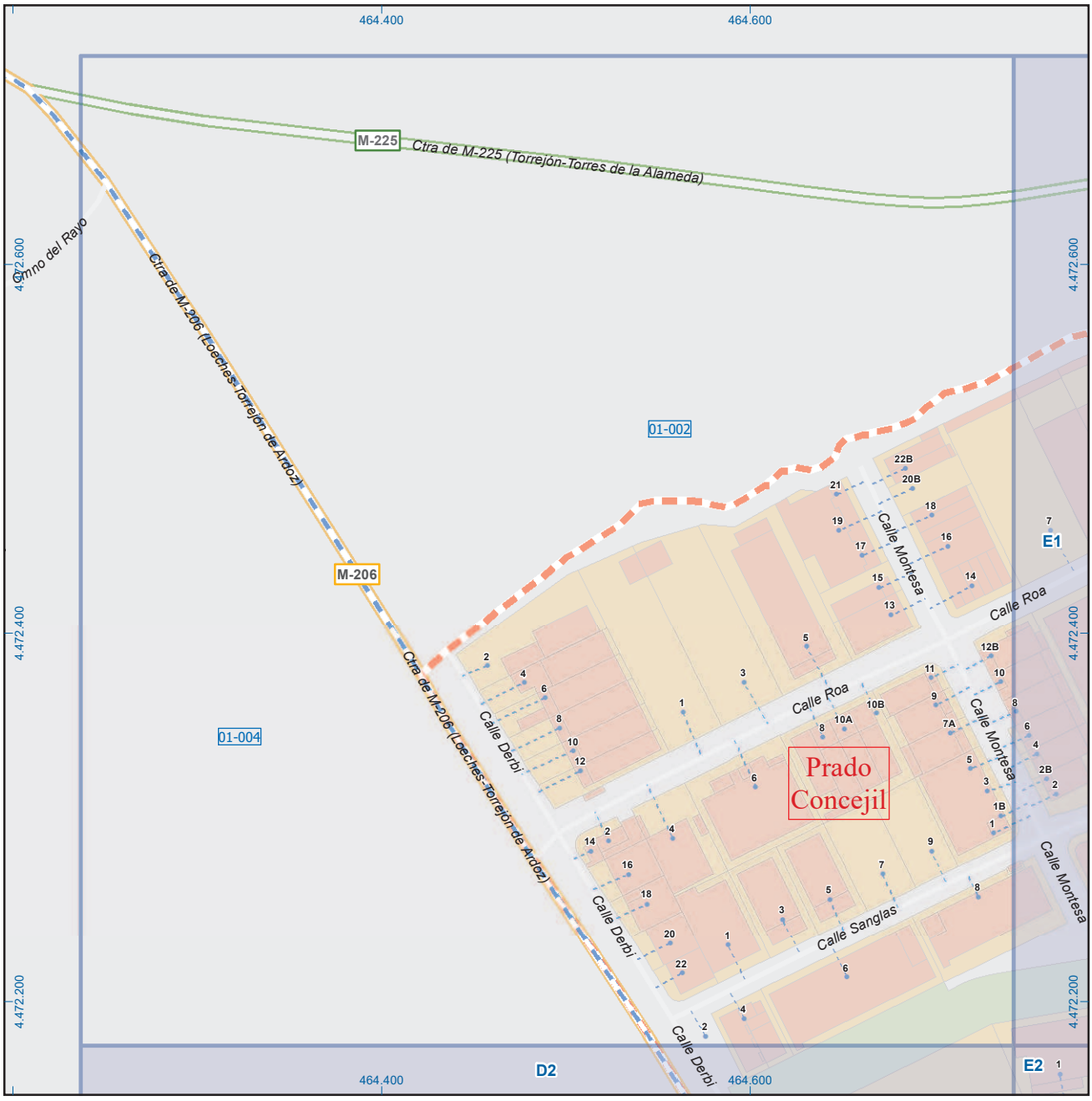

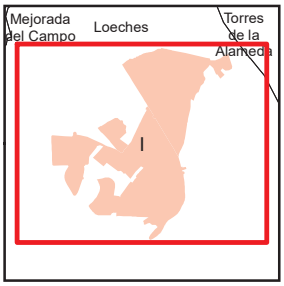

A1	B1	C1	D1	E1	F1	G1	H1
A2	B2	C2	D2	E2	F2	G2	H2
A3	B3	C3	D3	E3	F3	G3	H3
A4	B4	C4	D4	E4	F4	G4	H4
A5	B5	C5	D5	E5	F5	G5	H5
A6	B6	C6	D6	E6	F6	G6	H6

Loeches

Leyenda

- Meco — perímetro y nombre de núcleo de población
- 01-002 — límite municipal; sección censal
- A-6, M-608 — autopistas y autovías; carreteras principales
- M-604, M-618 — carreteras secundarias; otras carreteras
- sanidad; ayuntamiento; estación cercanias
- línea de ferrocarril; línea de metro ligero
- ML — boca de metro; estación metro ligero
- 1 — paseillos; número de portal
- Calle — calles; parroquias

Comunidad de Madrid

Dirección General de Economía
CONSEJERÍA DE ECONOMÍA, HACIENDA Y EMPLEO

0 20 40 m
ESCALA GRÁFICA

Mapa I - D1

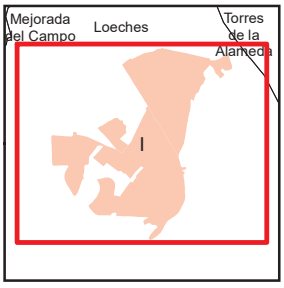

A1	B1	C1	D1	E1	F1	G1	H1
A2	B2	C2	D2	E2	F2	G2	H2
A3	B3	C3	D3	E3	F3	G3	H3
A4	B4	C4	D4	E4	F4	G4	H4
A5	B5	C5	D5	E5	F5	G5	H5
A6	B6	C6	D6	E6	F6	G6	H6

Loeches

Leyenda

- Meco — perímetro y nombre de núcleo de población
- 01-002 — límite municipal; sección censal
- A-6 / M-608 — autopistas y autovías; carreteras principales
- M-604 / M-618 — carreteras secundarias; otras carreteras
- sanidad; ayuntamiento; estación cercanías
- línea de ferrocarril; línea de metro ligero
- ML — boca de metro; estación metro ligero
- 1 — paseillos; número de portal
- Calle — calles; parroquias

Comunidad de Madrid

Dirección General de Economía
CONSEJERÍA DE ECONOMÍA, HACIENDA Y EMPLEO

0 20 40 m
ESCALA GRÁFICA

Mapa I - E1

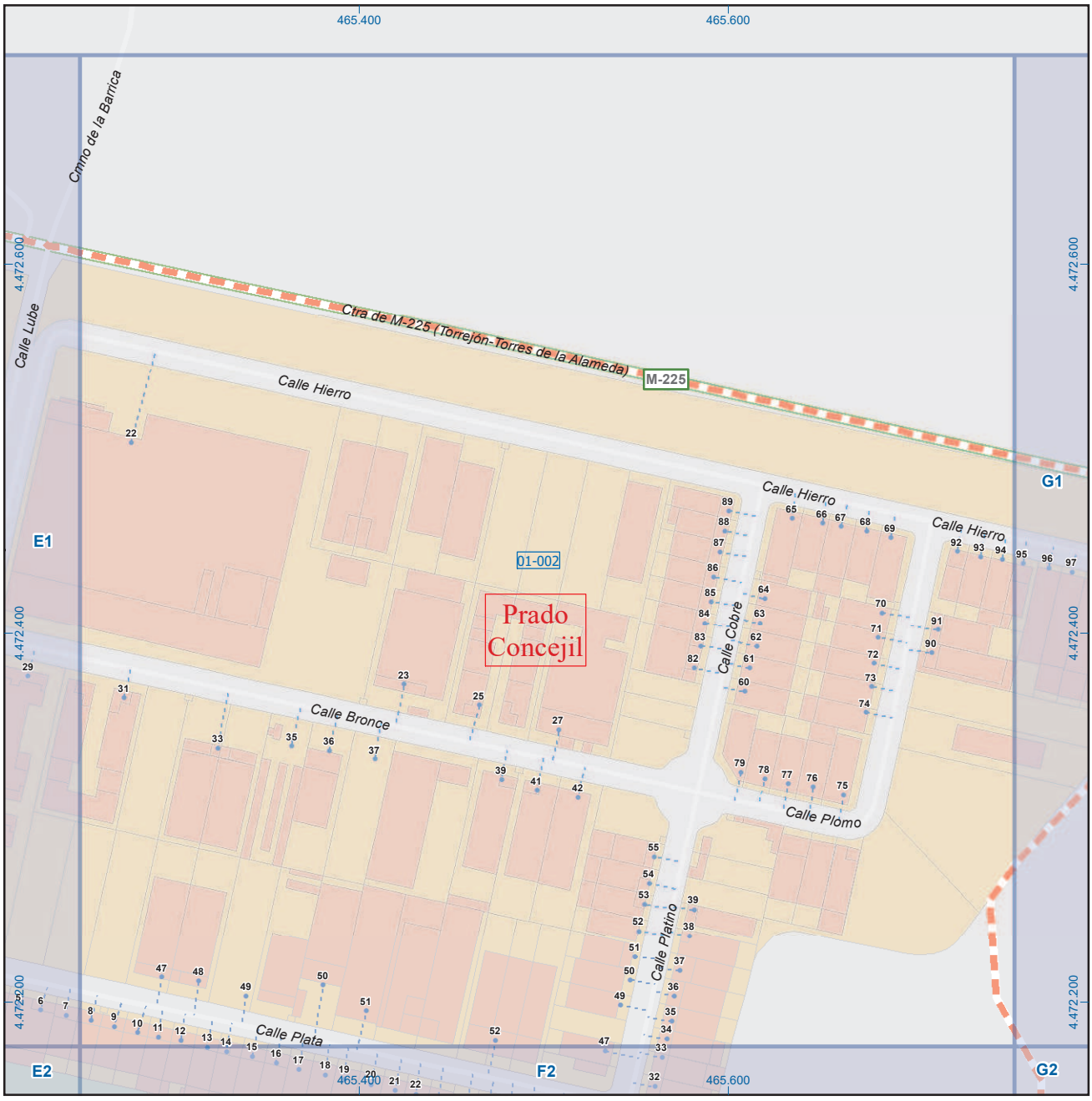

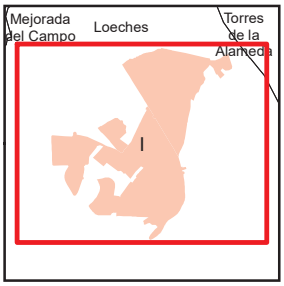

A1	B1	C1	D1	E1	F1	G1	H1
A2	B2	C2	D2	E2	F2	G2	H2
A3	B3	C3	D3	E3	F3	G3	H3
A4	B4	C4	D4	E4	F4	G4	H4
A5	B5	C5	D5	E5	F5	G5	H5
A6	B6	C6	D6	E6	F6	G6	H6

Loeches

Leyenda

- Meco — perímetro y nombre de núcleo de población
- 01-002 — límite municipal; sección censal
- A-6 / M-608 — autopistas y autovías; carreteras principales
- M-604 / M-618 — carreteras secundarias; otras carreteras
- sanidad; ayuntamiento; estación cercanias
- línea de ferrocarril; línea de metro ligero
- ML — boca de metro; estación metro ligero
- 1 — paseillos; número de portal
- Calle — calles; parroquias

Comunidad de Madrid

Dirección General de Economía
CONSEJERÍA DE ECONOMÍA, HACIENDA Y EMPLEO

0 20 40 m
ESCALA GRÁFICA

Mapa I - F1

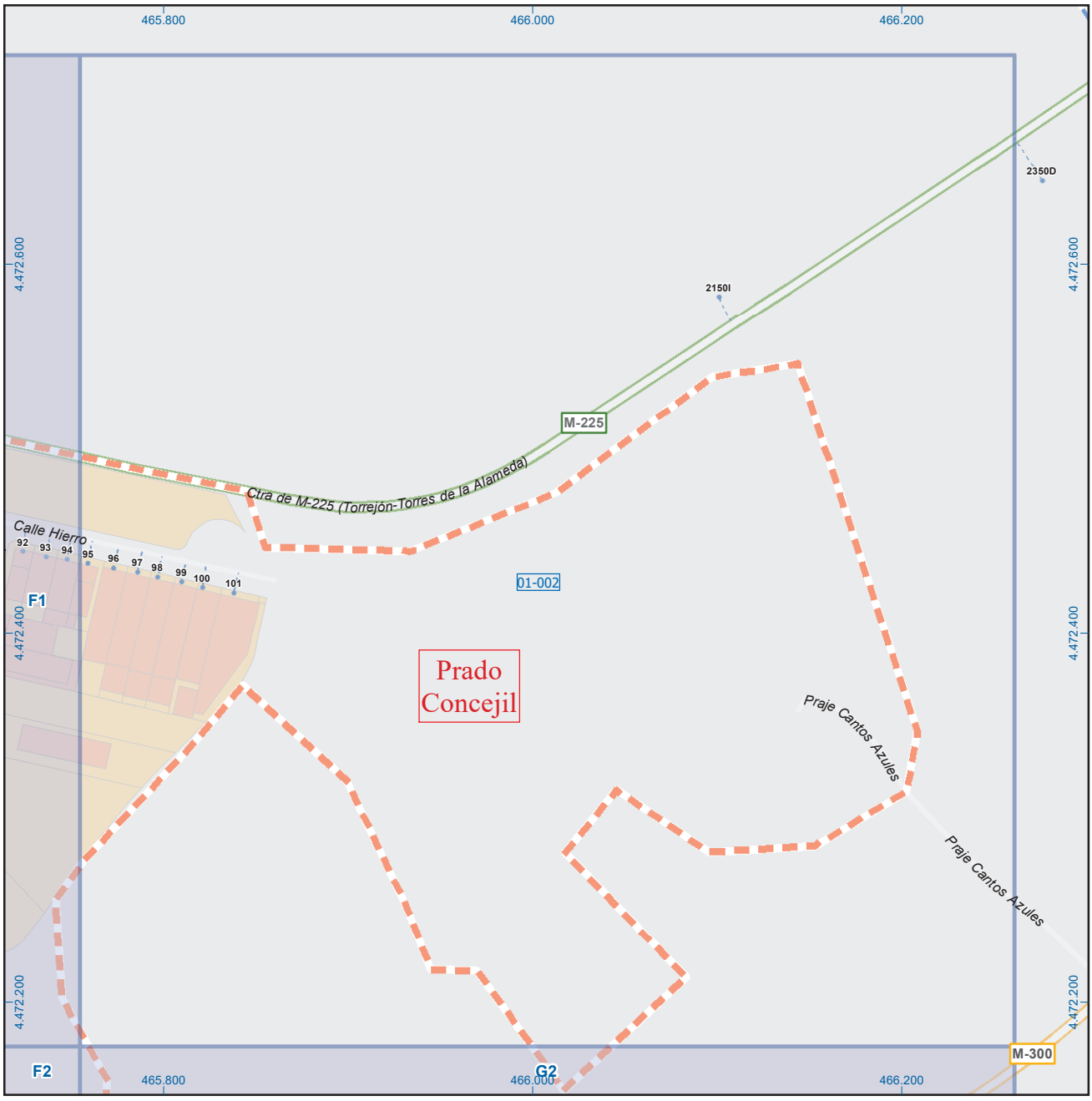

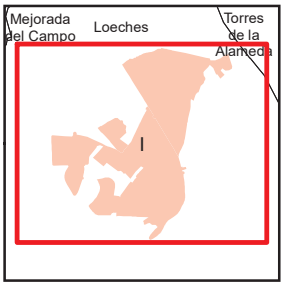

A1	B1	C1	D1	E1	F1	G1	H1
A2	B2	C2	D2	E2	F2	G2	H2
A3	B3	C3	D3	E3	F3	G3	H3
A4	B4	C4	D4	E4	F4	G4	H4
A5	B5	C5	D5	E5	F5	G5	H5
A6	B6	C6	D6	E6	F6	G6	H6

Loeches

Leyenda

- perímetro y nombre de núcleo de población (Meco)
- límite municipal; sección censal (01-002)
- autopistas y autovías; carreteras principales (A-6, M-608)
- carreteras secundarias; otras carreteras (M-604, M-618)
- sanidad; ayuntamiento; estación cercanias
- línea de ferrocarril; línea de metro ligero
- boca de metro; estación metro ligero (ML)
- paseillos; número de portal (1)
- calles; parroquias (Calle)

Comunidad de Madrid

Dirección General de Economía
CONSEJERÍA DE ECONOMÍA, HACIENDA Y EMPLEO

0 20 40 m
ESCALA GRÁFICA

Mapa I - G1

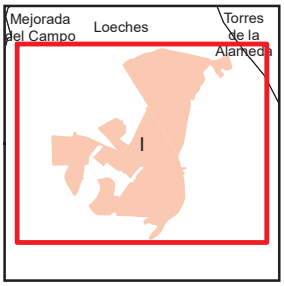

A1	B1	C1	D1	E1	F1	G1	H1
A2	B2	C2	D2	E2	F2	G2	H2
A3	B3	C3	D3	E3	F3	G3	H3
A4	B4	C4	D4	E4	F4	G4	H4
A5	B5	C5	D5	E5	F5	G5	H5
A6	B6	C6	D6	E6	F6	G6	H6

Loeches

Leyenda

- perímetro y nombre de núcleo de población (Meco)
- límite municipal; sección censal (01-002)
- autopistas y autovías; carreteras principales (A-6, M-608)
- carreteras secundarias; otras carreteras (M-604, M-618)
- sanidad; ayuntamiento; estación cercanias
- línea de ferrocarril; línea de metro ligero
- boca de metro; estación metro ligero (ML)
- paseillos; número de portal (1)
- calles; parroquias (Calle)

Comunidad de Madrid

Dirección General de Economía
CONSEJERÍA DE ECONOMÍA, HACIENDA Y EMPLEO

0 20 40 m
ESCALA GRÁFICA

Mapa I - D2

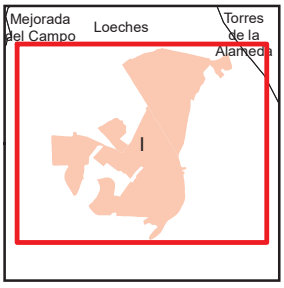

A1	B1	C1	D1	E1	F1	G1	H1
A2	B2	C2	D2	E2	F2	G2	H2
A3	B3	C3	D3	E3	F3	G3	H3
A4	B4	C4	D4	E4	F4	G4	H4
A5	B5	C5	D5	E5	F5	G5	H5
A6	B6	C6	D6	E6	F6	G6	H6

Loeches

Leyenda

- Meco — perímetro y nombre de núcleo de población
- 01-002 — límite municipal; sección censal
- A-6 / M-608 — autopistas y autovías; carreteras principales
- M-604 / M-618 — carreteras secundarias; otras carreteras
- sanidad; ayuntamiento; estación cercanias
- línea de ferrocarril; línea de metro ligero
- ML — boca de metro; estación metro ligero
- 1 — paseillos; número de portal
- Calle — calles; parroquias

Comunidad de Madrid
Dirección General de Economía
CONSEJERÍA DE ECONOMÍA, HACIENDA Y EMPLEO

0 20 40 m
ESCALA GRÁFICA

Mapa I - E2

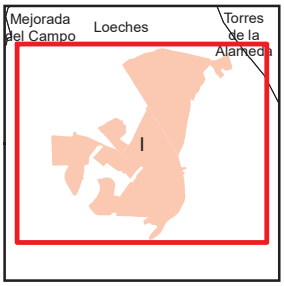

A1	B1	C1	D1	E1	F1	G1	H1
A2	B2	C2	D2	E2	F2	G2	H2
A3	B3	C3	D3	E3	F3	G3	H3
A4	B4	C4	D4	E4	F4	G4	H4
A5	B5	C5	D5	E5	F5	G5	H5
A6	B6	C6	D6	E6	F6	G6	H6

Loeches

Leyenda

- perímetro y nombre de núcleo de población (Meco)
- límite municipal; sección censal (01-002)
- autopistas y autovías; carreteras principales (A-6, M-608)
- carreteras secundarias; otras carreteras (M-604, M-618)
- sanidad; ayuntamiento; estación cercanias
- línea de ferrocarril; línea de metro ligero
- boca de metro; estación metro ligero (ML)
- paseillos; número de portal (1)
- calles; parroquias (Calle)

Comunidad de Madrid

Dirección General de Economía
CONSEJERÍA DE ECONOMÍA, HACIENDA Y EMPLEO

0 20 40 m
ESCALA GRÁFICA

Mapa I - F2

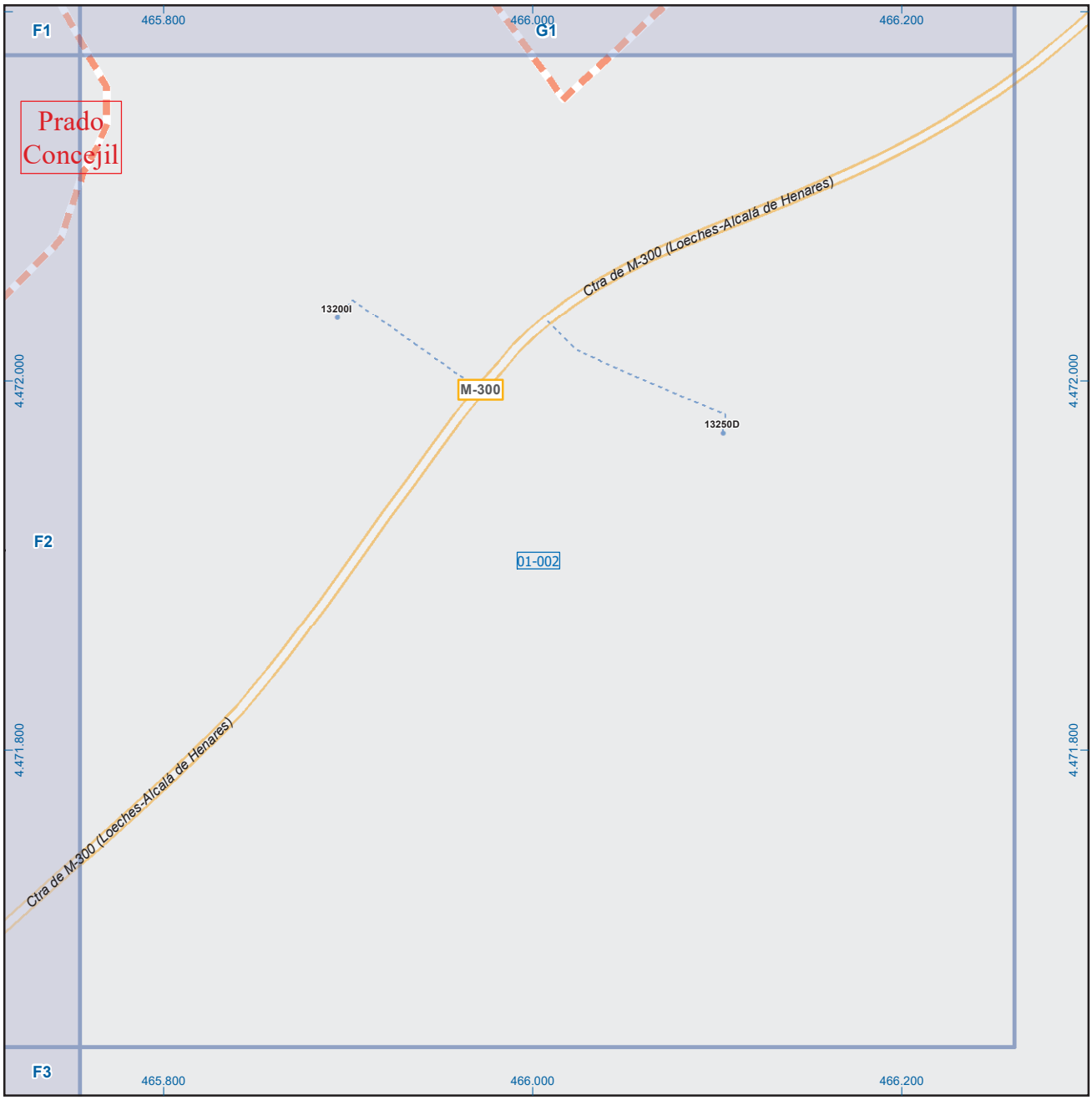

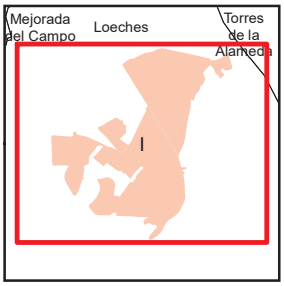

A1	B1	C1	D1	E1	F1	G1	H1
A2	B2	C2	D2	E2	F2	G2	H2
A3	B3	C3	D3	E3	F3	G3	H3
A4	B4	C4	D4	E4	F4	G4	H4
A5	B5	C5	D5	E5	F5	G5	H5
A6	B6	C6	D6	E6	F6	G6	H6

Loeches

Leyenda

- Meco — perímetro y nombre de núcleo de población
- 01-002 — límite municipal; sección censal
- A-6 / M-608 — autopistas y autovías; carreteras principales
- M-604 / M-618 — carreteras secundarias; otras carreteras
- sanidad; ayuntamiento; estación cercanías
- línea de ferrocarril; línea de metro ligero
- ML — boca de metro; estación metro ligero
- 1 — paseillos; número de portal
- Calle — calles; parroquias

Comunidad de Madrid

Dirección General de Economía
CONSEJERÍA DE ECONOMÍA, HACIENDA Y EMPLEO

0 20 40 m
ESCALA GRÁFICA

Mapa I - G2

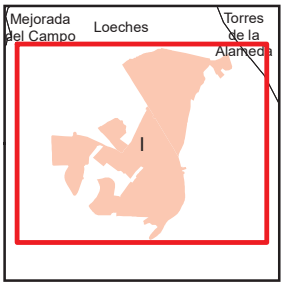

A1	B1	C1	D1	E1	F1	G1	H1
A2	B2	C2	D2	E2	F2	G2	H2
A3	B3	C3	D3	E3	F3	G3	H3
A4	B4	C4	D4	E4	F4	G4	H4
A5	B5	C5	D5	E5	F5	G5	H5
A6	B6	C6	D6	E6	F6	G6	H6

Loeches

Leyenda

- Meco — perímetro y nombre de núcleo de población
- 01-002 — límite municipal; sección censal
- A-6 / M-608 — autopistas y autovías; carreteras principales
- M-604 / M-618 — carreteras secundarias; otras carreteras
- sanidad; ayuntamiento; estación cercanias
- línea de ferrocarril; línea de metro ligero
- ML — boca de metro; estación metro ligero
- 1 — paseillos; número de portal
- Calle — calles; parroquias

Comunidad de Madrid

Dirección General de Economía
CONSEJERÍA DE ECONOMÍA, HACIENDA Y EMPLEO

0 20 40 m
ESCALA GRÁFICA

Mapa I - B3

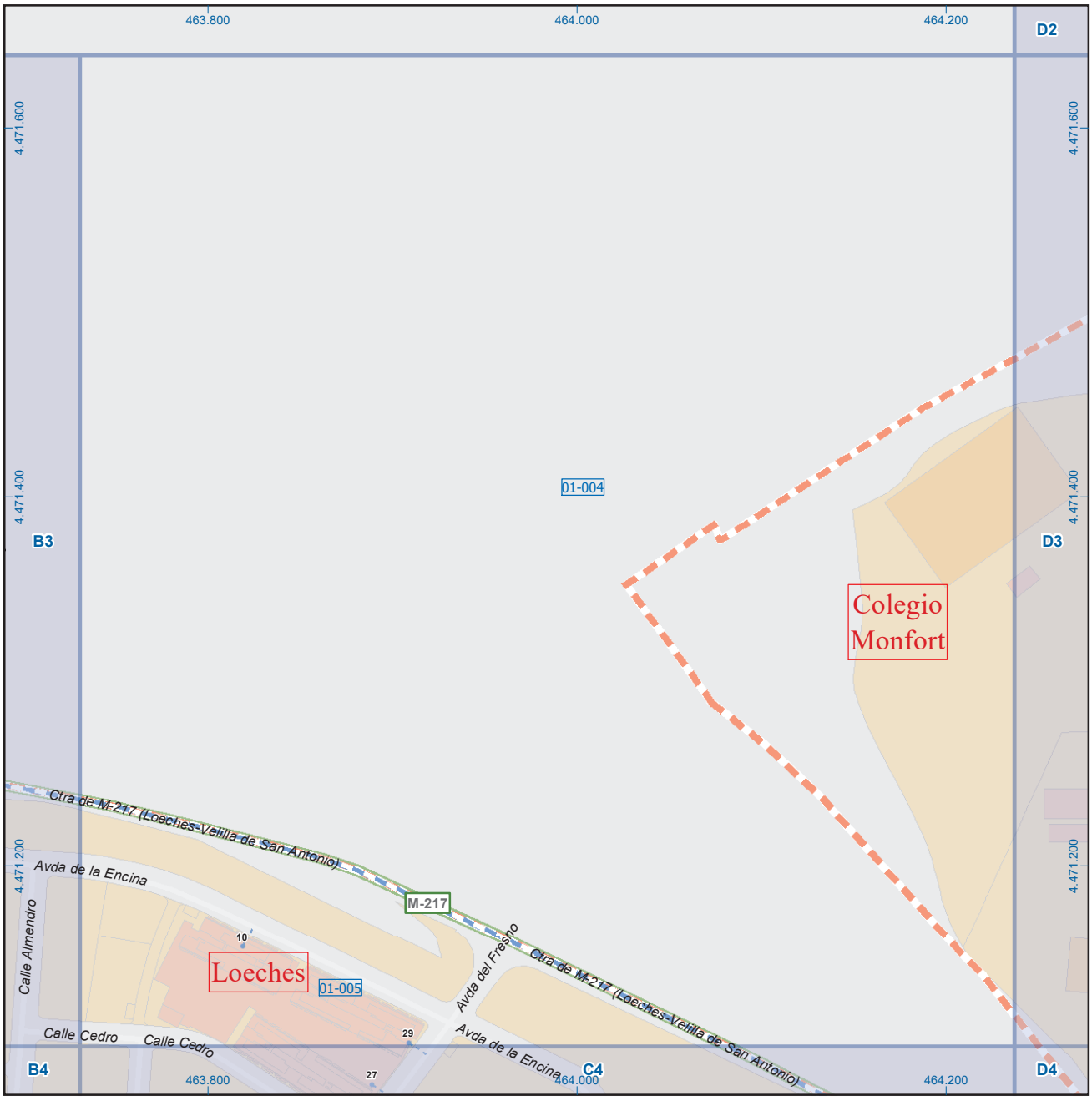

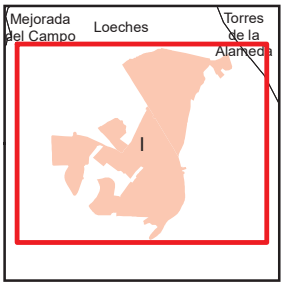

A1	B1	C1	D1	E1	F1	G1	H1
A2	B2	C2	D2	E2	F2	G2	H2
A3	B3	C3	D3	E3	F3	G3	H3
A4	B4	C4	D4	E4	F4	G4	H4
A5	B5	C5	D5	E5	F5	G5	H5
A6	B6	C6	D6	E6	F6	G6	H6

Loeches

Leyenda

- Meco — perímetro y nombre de núcleo de población
- 01-002 — límite municipal; sección censal
- A-6 / M-608 — autopistas y autovías; carreteras principales
- M-604 / M-618 — carreteras secundarias; otras carreteras
- sanidad; ayuntamiento; estación cercanias
- línea de ferrocarril; línea de metro ligero
- ML — boca de metro; estación metro ligero
- 1 — paseillos; número de portal
- Calle — calles; parroquias

Comunidad de Madrid

Dirección General de Economía
CONSEJERÍA DE ECONOMÍA, HACIENDA Y EMPLEO

0 20 40 m
ESCALA GRÁFICA

Mapa I - C3

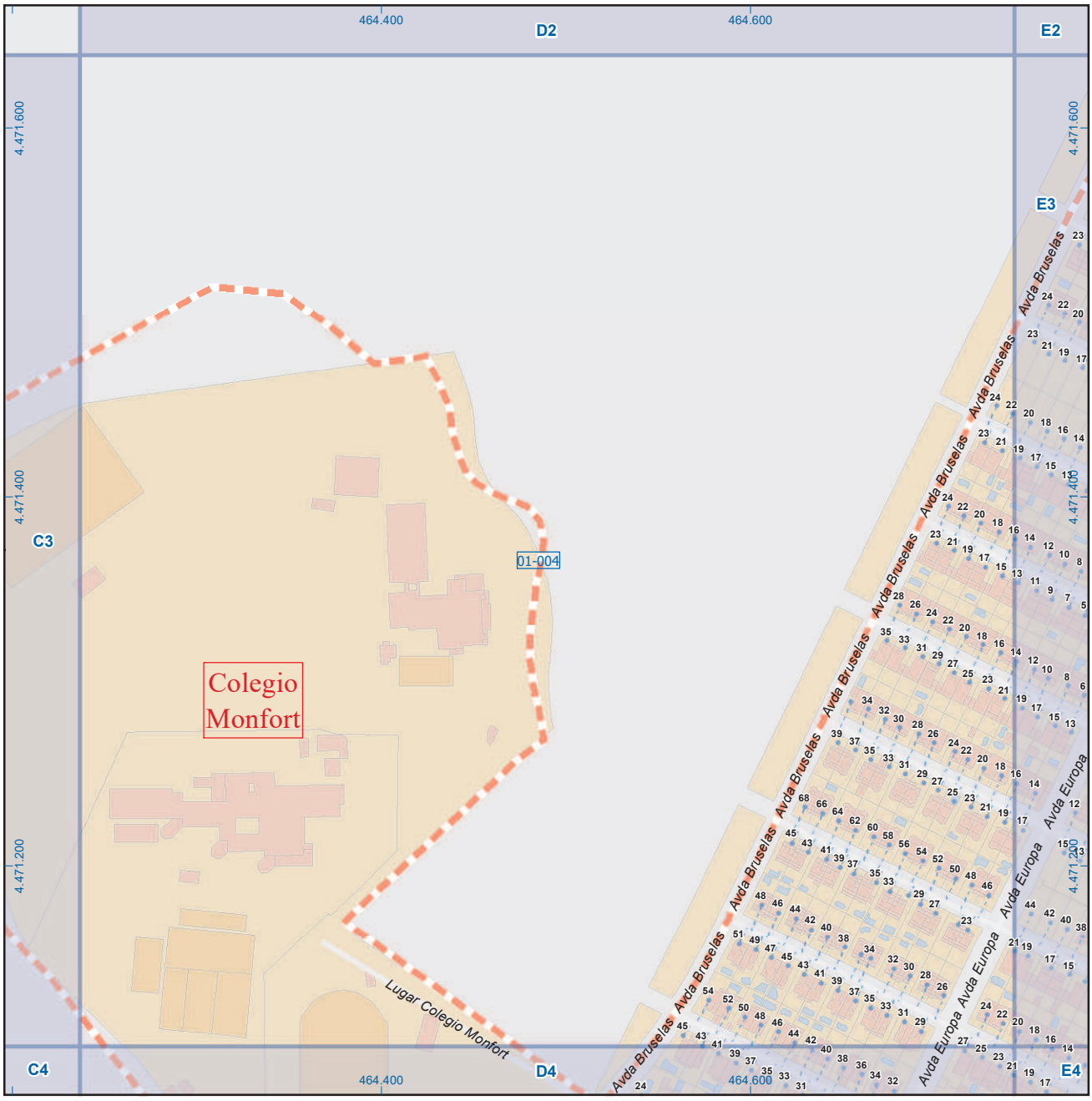

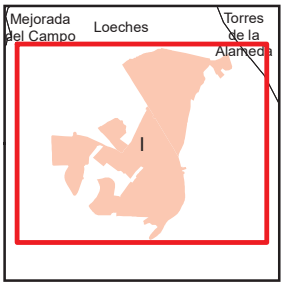

A1	B1	C1	D1	E1	F1	G1	H1
A2	B2	C2	D2	E2	F2	G2	H2
A3	B3	C3	D3	E3	F3	G3	H3
A4	B4	C4	D4	E4	F4	G4	H4
A5	B5	C5	D5	E5	F5	G5	H5
A6	B6	C6	D6	E6	F6	G6	H6

Loeches

Leyenda

- Meco — perímetro y nombre de núcleo de población
- 01-002 — límite municipal; sección censal
- A-6 / M-608 — autopistas y autovías; carreteras principales
- M-604 / M-618 — carreteras secundarias; otras carreteras
- sanidad; ayuntamiento; estación cercanías
- línea de ferrocarril; línea de metro ligero
- ML — boca de metro; estación metro ligero
- 1 — paseillos; número de portal
- Calle — calles; parroquias

Comunidad de Madrid

Dirección General de Economía
CONSEJERÍA DE ECONOMÍA, HACIENDA Y EMPLEO

0 20 40 m
ESCALA GRÁFICA

Mapa I - D3

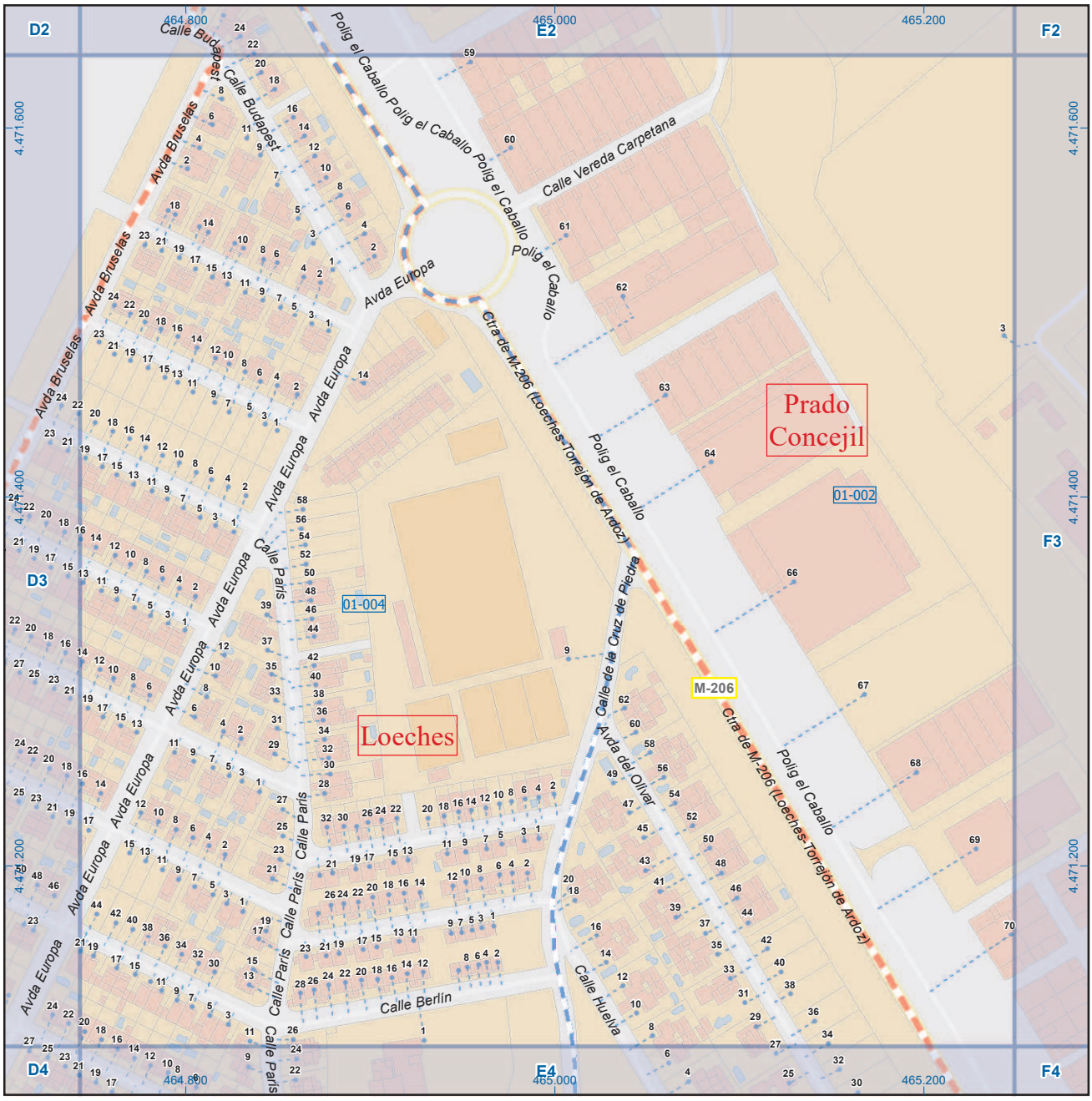

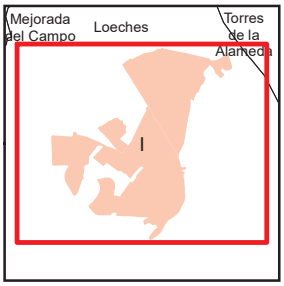

A1	B1	C1	D1	E1	F1	G1	H1
A2	B2	C2	D2	E2	F2	G2	H2
A3	B3	C3	D3	E3	F3	G3	H3
A4	B4	C4	D4	E4	F4	G4	H4
A5	B5	C5	D5	E5	F5	G5	H5
A6	B6	C6	D6	E6	F6	G6	H6

Loeches

Leyenda

- perímetro y nombre de núcleo de población (Meco)
- límite municipal; sección censal (01-002)
- autopistas y autovías; carreteras principales (A-6, M-608)
- carreteras secundarias; otras carreteras (M-604, M-618)
- sanidad; ayuntamiento; estación cercanías
- línea de ferrocarril; línea de metro ligero
- boca de metro; estación metro ligero (ML)
- paseillos; número de portal (1)
- calles; parroquias (Calle)

Comunidad de Madrid

Dirección General de Economía
CONSEJERÍA DE ECONOMÍA, HACIENDA Y EMPLEO

0 20 40 m
ESCALA GRÁFICA

Mapa I - E3

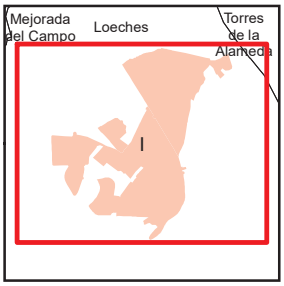

A1	B1	C1	D1	E1	F1	G1	H1
A2	B2	C2	D2	E2	F2	G2	H2
A3	B3	C3	D3	E3	F3	G3	H3
A4	B4	C4	D4	E4	F4	G4	H4
A5	B5	C5	D5	E5	F5	G5	H5
A6	B6	C6	D6	E6	F6	G6	H6

Loeches

Leyenda

- Meco — perímetro y nombre de núcleo de población
- 01-002 — límite municipal; sección censal
- A-6, M-608 — autopistas y autovías; carreteras principales
- M-604, M-618 — carreteras secundarias; otras carreteras
- sanidad; ayuntamiento; estación cercanias
- línea de ferrocarril; línea de metro ligero
- ML — boca de metro; estación metro ligero
- 1 — paseillos; número de portal
- Calle — calles; parroquias

Comunidad de Madrid

Dirección General de Economía
CONSEJERÍA DE ECONOMÍA, HACIENDA Y EMPLEO

0 20 40 m
ESCALA GRÁFICA

Mapa I - F3

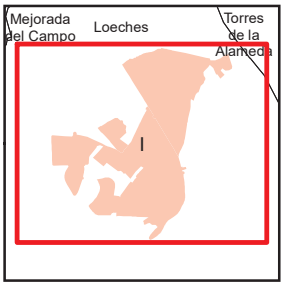

A1	B1	C1	D1	E1	F1	G1	H1
A2	B2	C2	D2	E2	F2	G2	H2
A3	B3	C3	D3	E3	F3	G3	H3
A4	B4	C4	D4	E4	F4	G4	H4
A5	B5	C5	D5	E5	F5	G5	H5
A6	B6	C6	D6	E6	F6	G6	H6

Loeches

Leyenda

- perímetro y nombre de núcleo de población (Meco)
- límite municipal; sección censal (01-002)
- autopistas y autovías; carreteras principales (A-6, M-608)
- carreteras secundarias; otras carreteras (M-604, M-618)
- sanidad; ayuntamiento; estación cercanias
- línea de ferrocarril; línea de metro ligero
- boca de metro; estación metro ligero (ML)
- paseillos; número de portal (1)
- calles; parroquias (Calle)

Comunidad de Madrid

Dirección General de Economía
CONSEJERÍA DE ECONOMÍA, HACIENDA Y EMPLEO

0 20 40 m
ESCALA GRÁFICA

Mapa I - B4

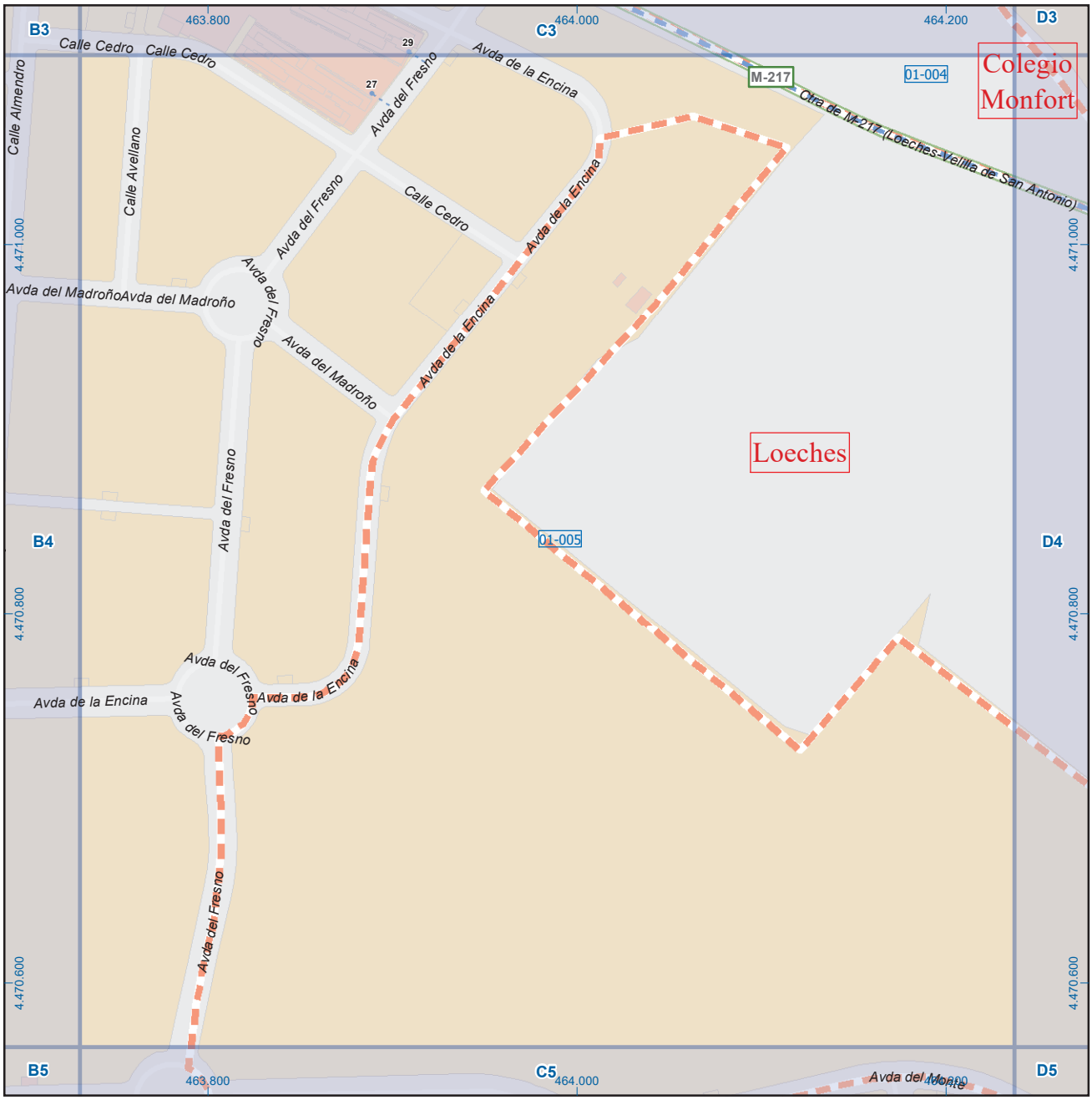

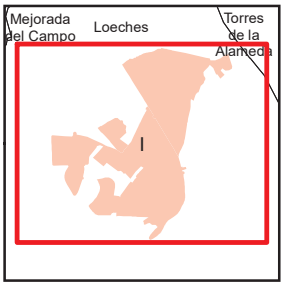

A1	B1	C1	D1	E1	F1	G1	H1
A2	B2	C2	D2	E2	F2	G2	H2
A3	B3	C3	D3	E3	F3	G3	H3
A4	B4	C4	D4	E4	F4	G4	H4
A5	B5	C5	D5	E5	F5	G5	H5
A6	B6	C6	D6	E6	F6	G6	H6

Loeches

Leyenda

- perímetro y nombre de núcleo de población (Meco)
- límite municipal; sección censal (01-002)
- autopistas y autovías; carreteras principales (A-6, M-608)
- carreteras secundarias; otras carreteras (M-604, M-618)
- sanidad; ayuntamiento; estación cercanias
- línea de ferrocarril; línea de metro ligero
- boca de metro; estación metro ligero (ML)
- paseillos; número de portal (1)
- calles; parroquias (Calle)

Comunidad de Madrid

Dirección General de Economía
CONSEJERÍA DE ECONOMÍA, HACIENDA Y EMPLEO

0 20 40 m
ESCALA GRÁFICA

Mapa I - C4

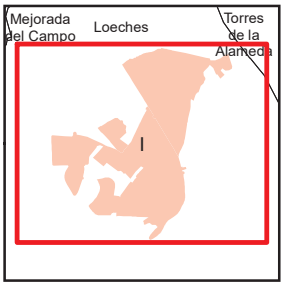

A1	B1	C1	D1	E1	F1	G1	H1
A2	B2	C2	D2	E2	F2	G2	H2
A3	B3	C3	D3	E3	F3	G3	H3
A4	B4	C4	D4	E4	F4	G4	H4
A5	B5	C5	D5	E5	F5	G5	H5
A6	B6	C6	D6	E6	F6	G6	H6

Loeches

Leyenda

- perímetro y nombre de núcleo de población (Meco)
- límite municipal; sección censal (01-002)
- autopistas y autovías; carreteras principales (A-6, M-608)
- carreteras secundarias; otras carreteras (M-604, M-618)
- sanidad; ayuntamiento; estación cercanías
- línea de ferrocarril; línea de metro ligero
- boca de metro; estación metro ligero (ML)
- paseillos; número de portal (1)
- calles; parroquias (Calle)

Comunidad de Madrid
Dirección General de Economía
CONSEJERÍA DE ECONOMÍA, HACIENDA Y EMPLEO

0 20 40 m
ESCALA GRÁFICA

Mapa I - D4

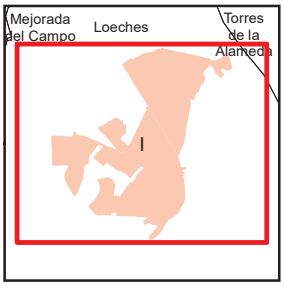

A1	B1	C1	D1	E1	F1	G1	H1
A2	B2	C2	D2	E2	F2	G2	H2
A3	B3	C3	D3	E3	F3	G3	H3
A4	B4	C4	D4	E4	F4	G4	H4
A5	B5	C5	D5	E5	F5	G5	H5
A6	B6	C6	D6	E6	F6	G6	H6

Loeches

Leyenda

- Meco — perímetro y nombre de núcleo de población
- 01-002 — límite municipal; sección censal
- A-6 / M-608 — autopistas y autovías; carreteras principales
- M-604 / M-618 — carreteras secundarias; otras carreteras
- sanidad; ayuntamiento; estación cercanias
- línea de ferrocarril; línea de metro ligero
- ML — boca de metro; estación metro ligero
- 1 — paseillos; número de portal
- Calle — calles; parroquias

Comunidad de Madrid

Dirección General de Economía
CONSEJERÍA DE ECONOMÍA, HACIENDA Y EMPLEO

0 20 40 m
ESCALA GRÁFICA

Mapa I - E4

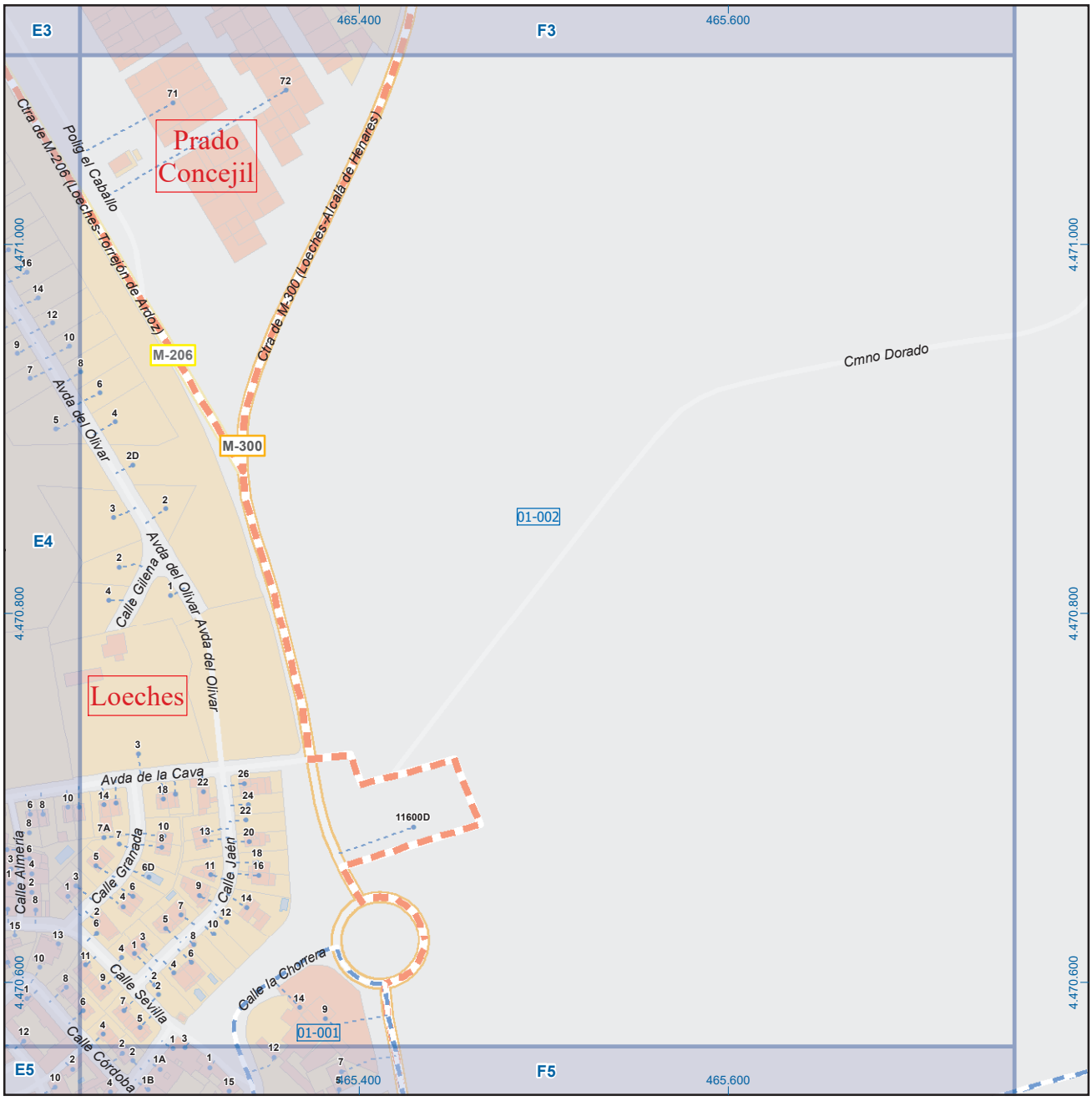

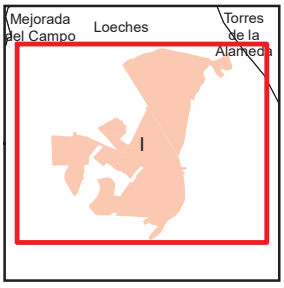

A1	B1	C1	D1	E1	F1	G1	H1
A2	B2	C2	D2	E2	F2	G2	H2
A3	B3	C3	D3	E3	F3	G3	H3
A4	B4	C4	D4	E4	F4	G4	H4
A5	B5	C5	D5	E5	F5	G5	H5
A6	B6	C6	D6	E6	F6	G6	H6

Loeches

Leyenda

- Meco — perímetro y nombre de núcleo de población
- 01-002 — límite municipal; sección censal
- A-6, M-604, M-608, M-618 — autopistas y autovías; carreteras principales; carreteras secundarias; otras carreteras
- sanidad; ayuntamiento; estación cercanias
- línea de ferrocarril; línea de metro ligero
- ML — boca de metro; estación metro ligero
- 1 — paseillos; número de portal
- Calle — calles; parroquias

Comunidad de Madrid

Dirección General de Economía
CONSEJERÍA DE ECONOMÍA, HACIENDA Y EMPLEO

0 20 40 m
ESCALA GRÁFICA

Mapa I - F4

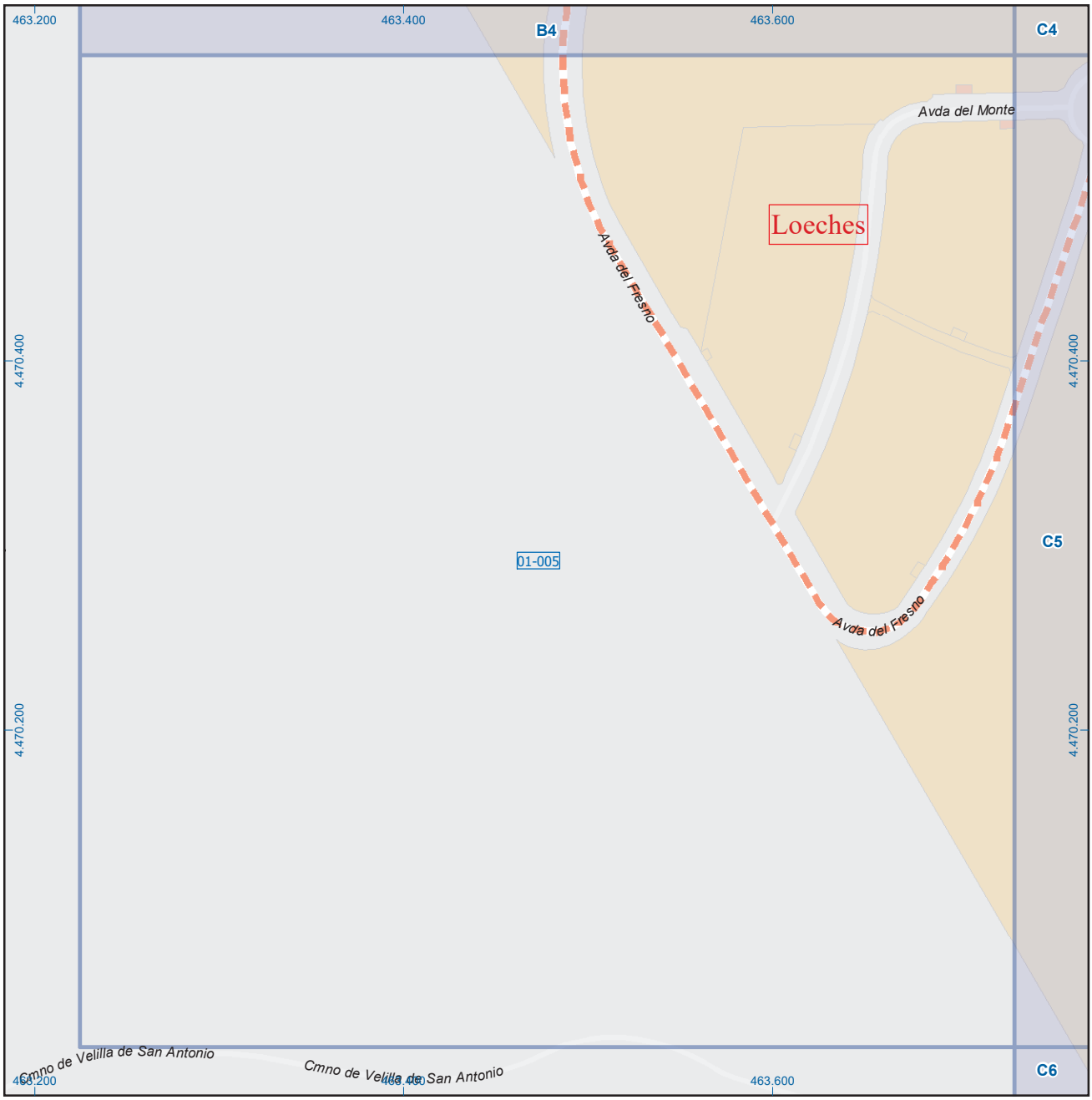

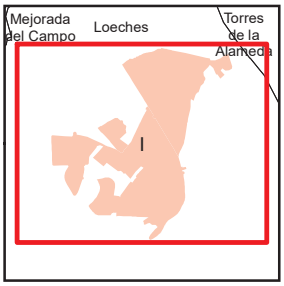

A1	B1	C1	D1	E1	F1	G1	H1
A2	B2	C2	D2	E2	F2	G2	H2
A3	B3	C3	D3	E3	F3	G3	H3
A4	B4	C4	D4	E4	F4	G4	H4
A5	B5	C5	D5	E5	F5	G5	H5
A6	B6	C6	D6	E6	F6	G6	H6

Loeches

Leyenda

- Meco — perímetro y nombre de núcleo de población
- 01-002 — límite municipal; sección censal
- A-6 / M-608 — autopistas y autovías; carreteras principales
- M-604 / M-618 — carreteras secundarias; otras carreteras
- sanidad; ayuntamiento; estación cercanias
- línea de ferrocarril; línea de metro ligero
- ML — boca de metro; estación metro ligero
- 1 — paseillos; número de portal
- Calle — calles; parroquias

Comunidad de Madrid

Dirección General de Economía
CONSEJERÍA DE ECONOMÍA, HACIENDA Y EMPLEO

0 20 40 m
ESCALA GRÁFICA

Mapa I - B5

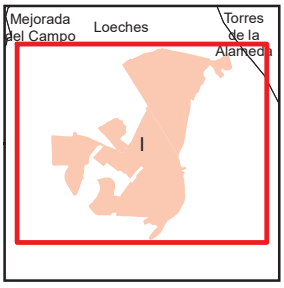

A1	B1	C1	D1	E1	F1	G1	H1
A2	B2	C2	D2	E2	F2	G2	H2
A3	B3	C3	D3	E3	F3	G3	H3
A4	B4	C4	D4	E4	F4	G4	H4
A5	B5	C5	D5	E5	F5	G5	H5
A6	B6	C6	D6	E6	F6	G6	H6

Loeches

Leyenda

- perímetro y nombre de núcleo de población (Meco)
- límite municipal; sección censal (01-002)
- autopistas y autovías; carreteras principales (A-6, M-608)
- carreteras secundarias; otras carreteras (M-604, M-618)
- sanidad; ayuntamiento; estación cercanias
- línea de ferrocarril; línea de metro ligero
- boca de metro; estación metro ligero (ML)
- paseillos; número de portal (1)
- calles; parroquias (Calle)

Comunidad de Madrid

Dirección General de Economía
CONSEJERÍA DE ECONOMÍA, HACIENDA Y EMPLEO

0 20 40 m
ESCALA GRÁFICA

Mapa I - C5

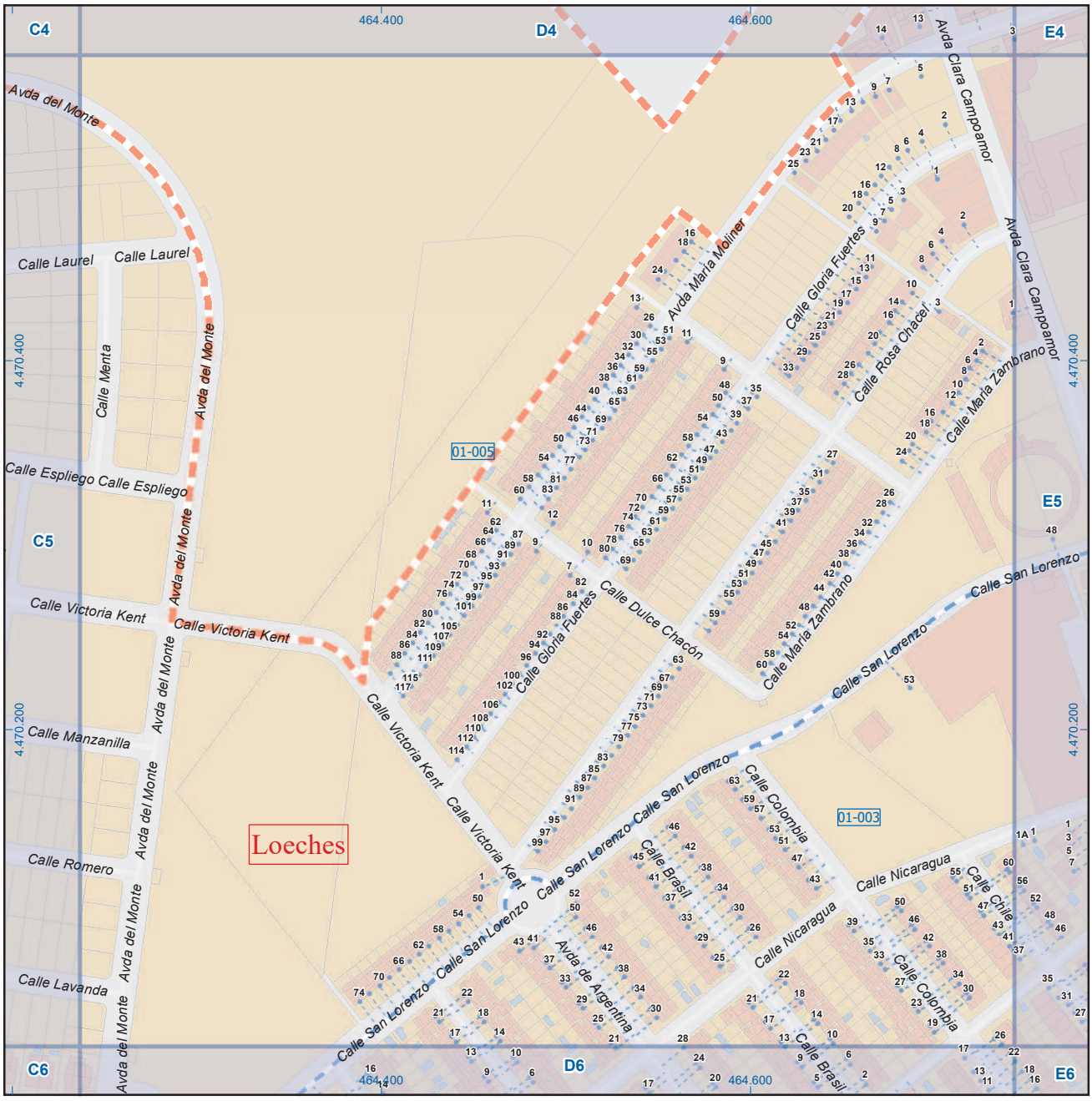

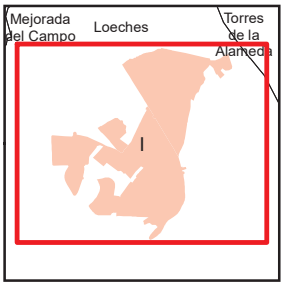

A1	B1	C1	D1	E1	F1	G1	H1
A2	B2	C2	D2	E2	F2	G2	H2
A3	B3	C3	D3	E3	F3	G3	H3
A4	B4	C4	D4	E4	F4	G4	H4
A5	B5	C5	D5	E5	F5	G5	H5
A6	B6	C6	D6	E6	F6	G6	H6

Loeches

Leyenda

- perímetro y nombre de núcleo de población (Meco)
- límite municipal; sección censal (01-002)
- autopistas y autovías; carreteras principales (A-6, M-608)
- carreteras secundarias; otras carreteras (M-604, M-618)
- sanidad; ayuntamiento; estación cercanías
- línea de ferrocarril; línea de metro ligero
- boca de metro; estación metro ligero (ML)
- paseillos; número de portal (1)
- calles; parroquias (Calle)

Comunidad de Madrid
Dirección General de Economía
CONSEJERÍA DE ECONOMÍA, HACIENDA Y EMPLEO

0 20 40 m
ESCALA GRÁFICA

Mapa I - D5

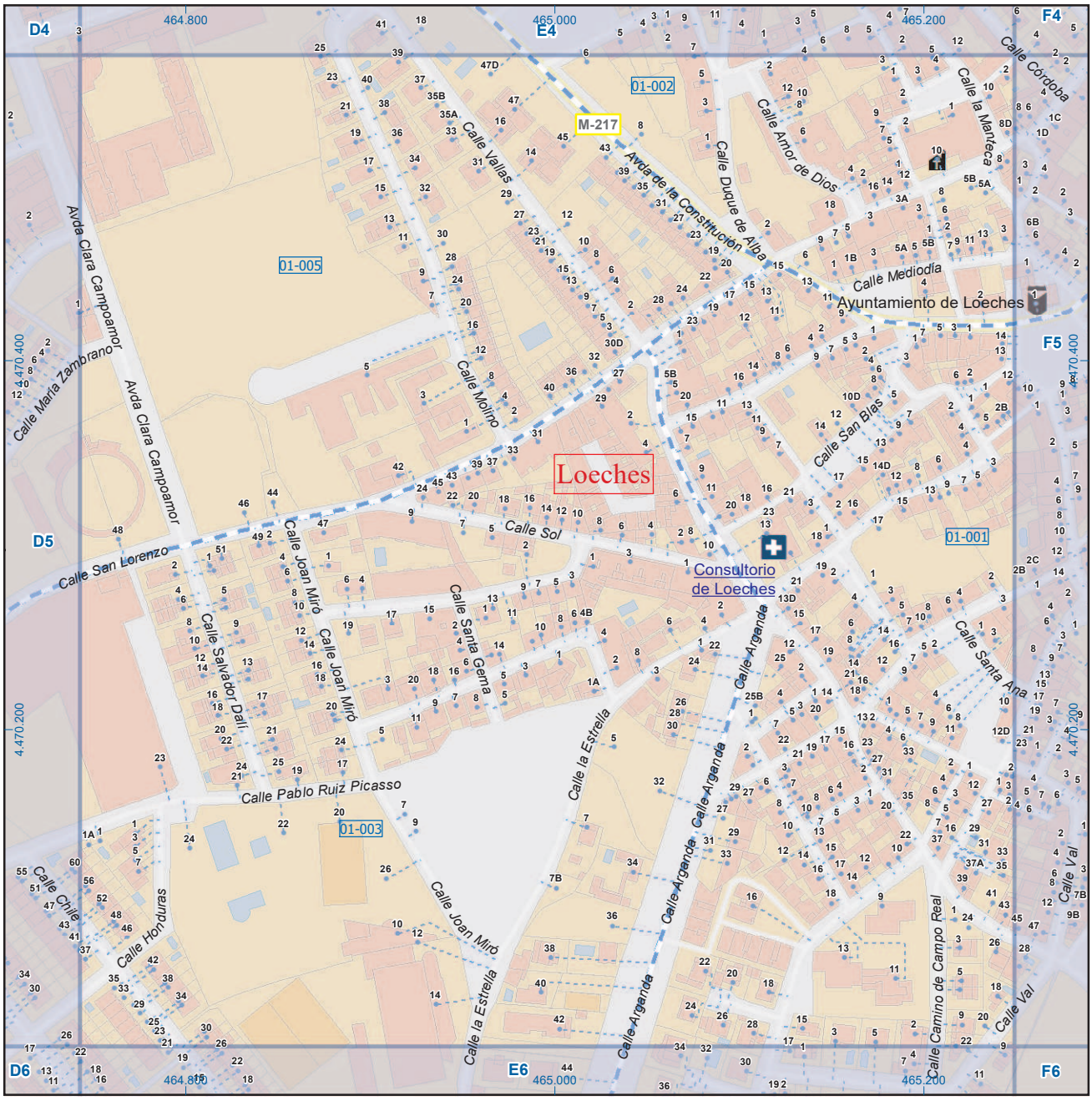

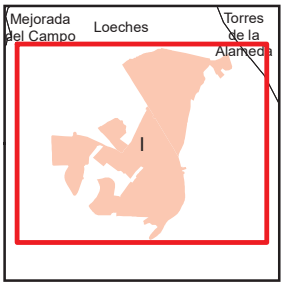

A1	B1	C1	D1	E1	F1	G1	H1
A2	B2	C2	D2	E2	F2	G2	H2
A3	B3	C3	D3	E3	F3	G3	H3
A4	B4	C4	D4	E4	F4	G4	H4
A5	B5	C5	D5	E5	F5	G5	H5
A6	B6	C6	D6	E6	F6	G6	H6

Loeches

Leyenda

- Meco — perímetro y nombre de núcleo de población
- 01-002 — límite municipal; sección censal
- A-6, M-608 — autopistas y autovías; carreteras principales
- M-604, M-618 — carreteras secundarias; otras carreteras
- sanidad; ayuntamiento; estación cercanías
- línea de ferrocarril; línea de metro ligero
- ML — boca de metro; estación metro ligero
- 1 — paseillos; número de portal
- Calle — calles; parroquias

Comunidad de Madrid
Dirección General de Economía
CONSEJERÍA DE ECONOMÍA, HACIENDA Y EMPLEO

0 20 40 m
ESCALA GRÁFICA

Mapa I - E5

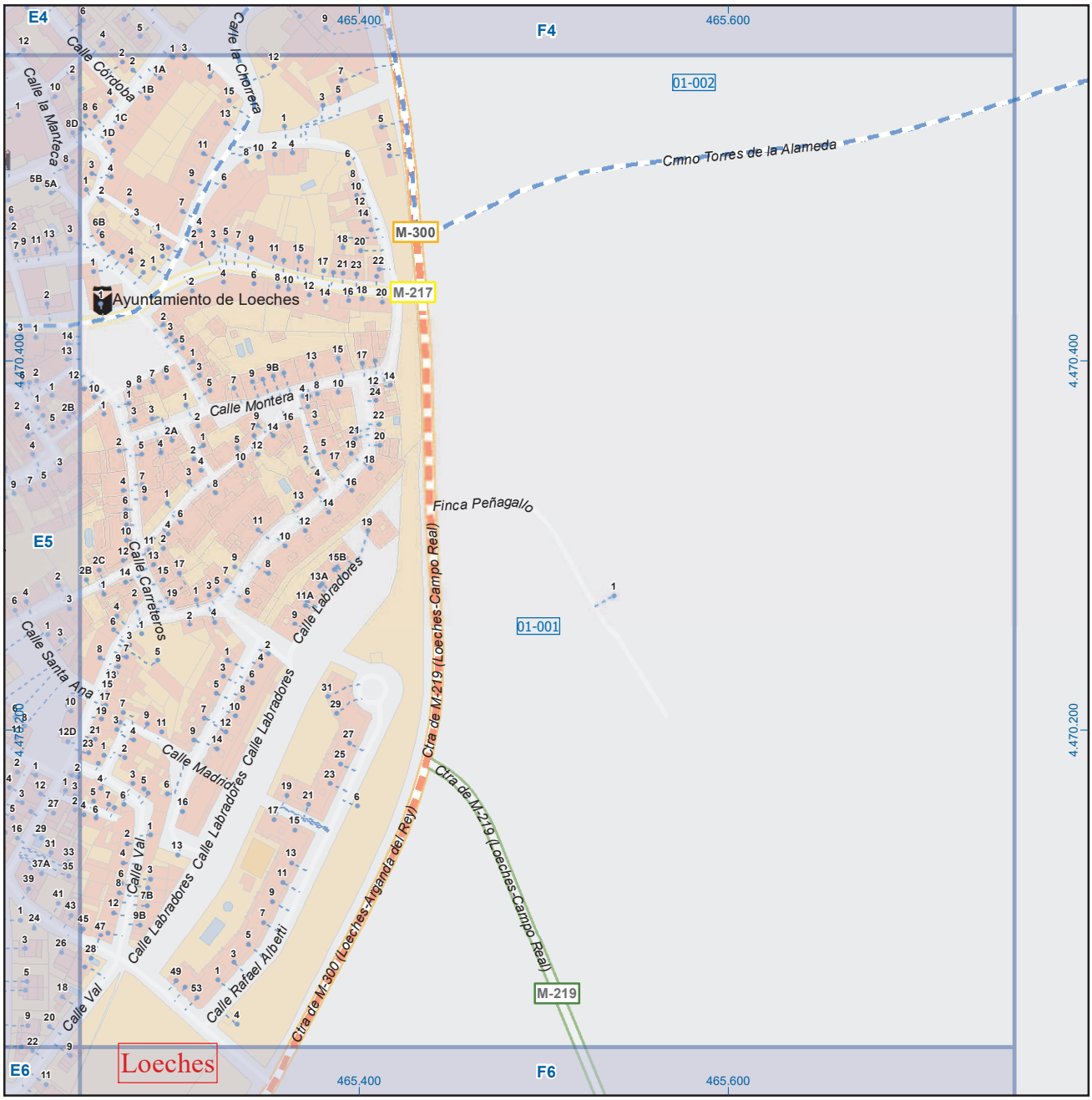

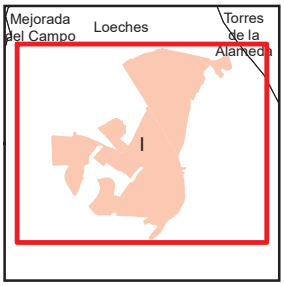

A1	B1	C1	D1	E1	F1	G1	H1
A2	B2	C2	D2	E2	F2	G2	H2
A3	B3	C3	D3	E3	F3	G3	H3
A4	B4	C4	D4	E4	F4	G4	H4
A5	B5	C5	D5	E5	F5	G5	H5
A6	B6	C6	D6	E6	F6	G6	H6

Loeches

Leyenda

- Meco — perímetro y nombre de núcleo de población
- 01-002 — límite municipal; sección censal
- A-6 / M-604 — autopistas y autovías; carreteras principales
- M-608 / M-618 — carreteras secundarias; otras carreteras
- sanidad; ayuntamiento; estación cercanias
- línea de ferrocarril; línea de metro ligero
- ML — boca de metro; estación metro ligero
- 1 — paseillos; número de portal
- Calle — calles; parroquias

Comunidad de Madrid

Dirección General de Economía
CONSEJERÍA DE ECONOMÍA, HACIENDA Y EMPLEO

0 20 40 m
ESCALA GRÁFICA

Mapa I - F5

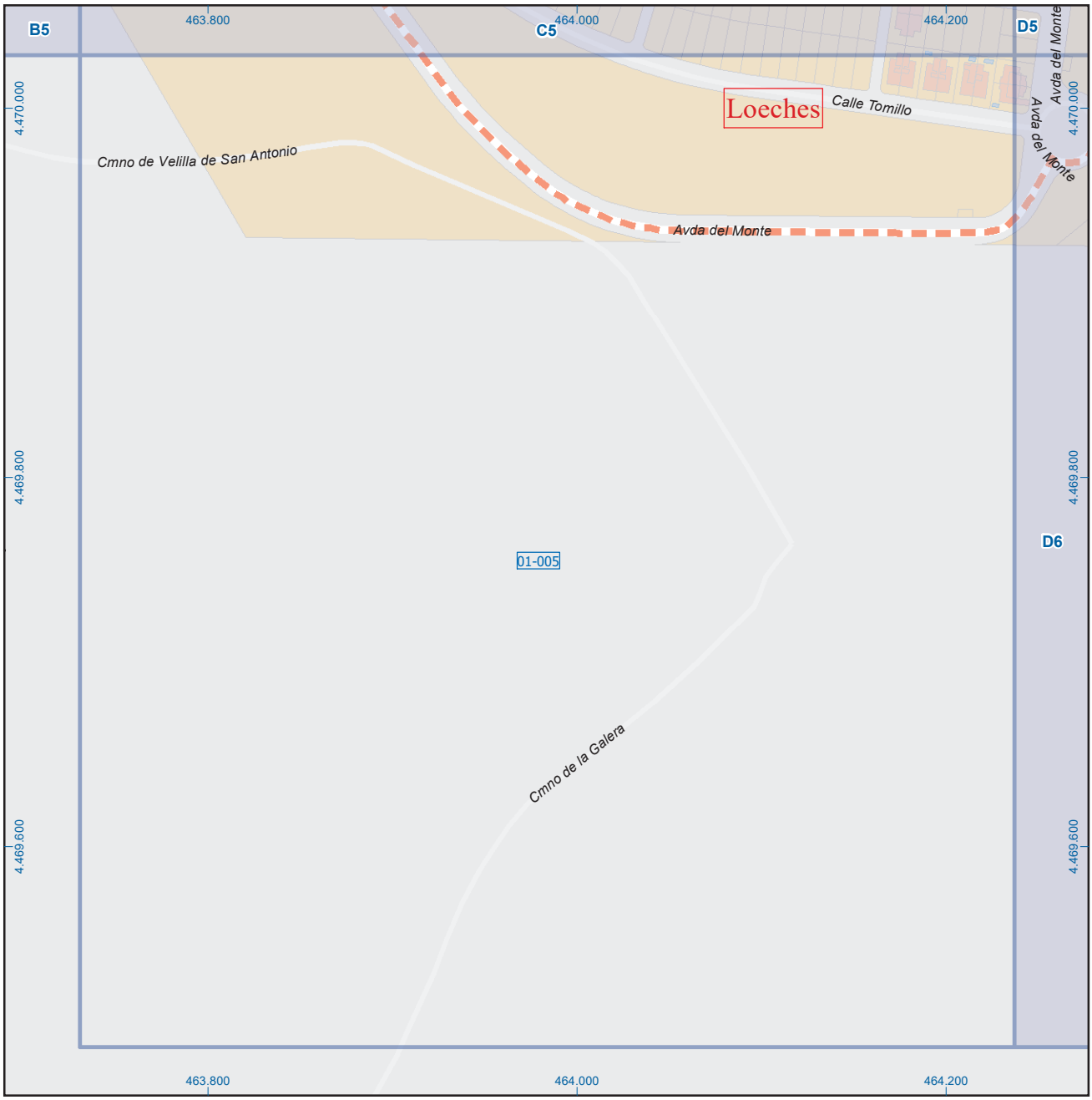

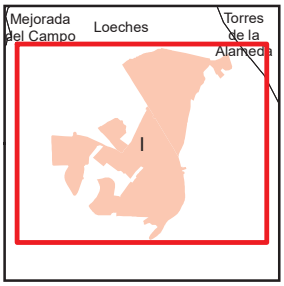

A1	B1	C1	D1	E1	F1	G1	H1
A2	B2	C2	D2	E2	F2	G2	H2
A3	B3	C3	D3	E3	F3	G3	H3
A4	B4	C4	D4	E4	F4	G4	H4
A5	B5	C5	D5	E5	F5	G5	H5
A6	B6	C6	D6	E6	F6	G6	H6

Loeches

Leyenda

- Meco — perímetro y nombre de núcleo de población
- 01-002 — límite municipal; sección censal
- A-6, M-608 — autopistas y autovías; carreteras principales
- M-604, M-618 — carreteras secundarias; otras carreteras
- sanidad; ayuntamiento; estación cercanias
- línea de ferrocarril; línea de metro ligero
- ML — boca de metro; estación metro ligero
- 1 — paseillos; número de portal
- Calle — calles; parroquias

Comunidad de Madrid

Dirección General de Economía
CONSEJERÍA DE ECONOMÍA, HACIENDA Y EMPLEO

0 20 40 m
ESCALA GRÁFICA

Mapa I - C6



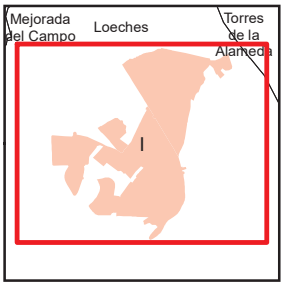

A1	B1	C1	D1	E1	F1	G1	H1
A2	B2	C2	D2	E2	F2	G2	H2
A3	B3	C3	D3	E3	F3	G3	H3
A4	B4	C4	D4	E4	F4	G4	H4
A5	B5	C5	D5	E5	F5	G5	H5
A6	B6	C6	D6	E6	F6	G6	H6

Loeches

Leyenda

- Meco — perímetro y nombre de núcleo de población
- 01-002 — límite municipal; sección censal
- A-6, M-608 — autopistas y autovías; carreteras principales
- M-604, M-618 — carreteras secundarias; otras carreteras
- sanidad; ayuntamiento; estación cercanías
- línea de ferrocarril; línea de metro ligero
- ML — boca de metro; estación metro ligero
- 1 — paseillos; número de portal
- Calle — calles; parroquias

Comunidad de Madrid

Dirección General de Economía
CONSEJERÍA DE ECONOMÍA, HACIENDA Y EMPLEO

0 20 40 m
ESCALA GRÁFICA

Mapa I - D6

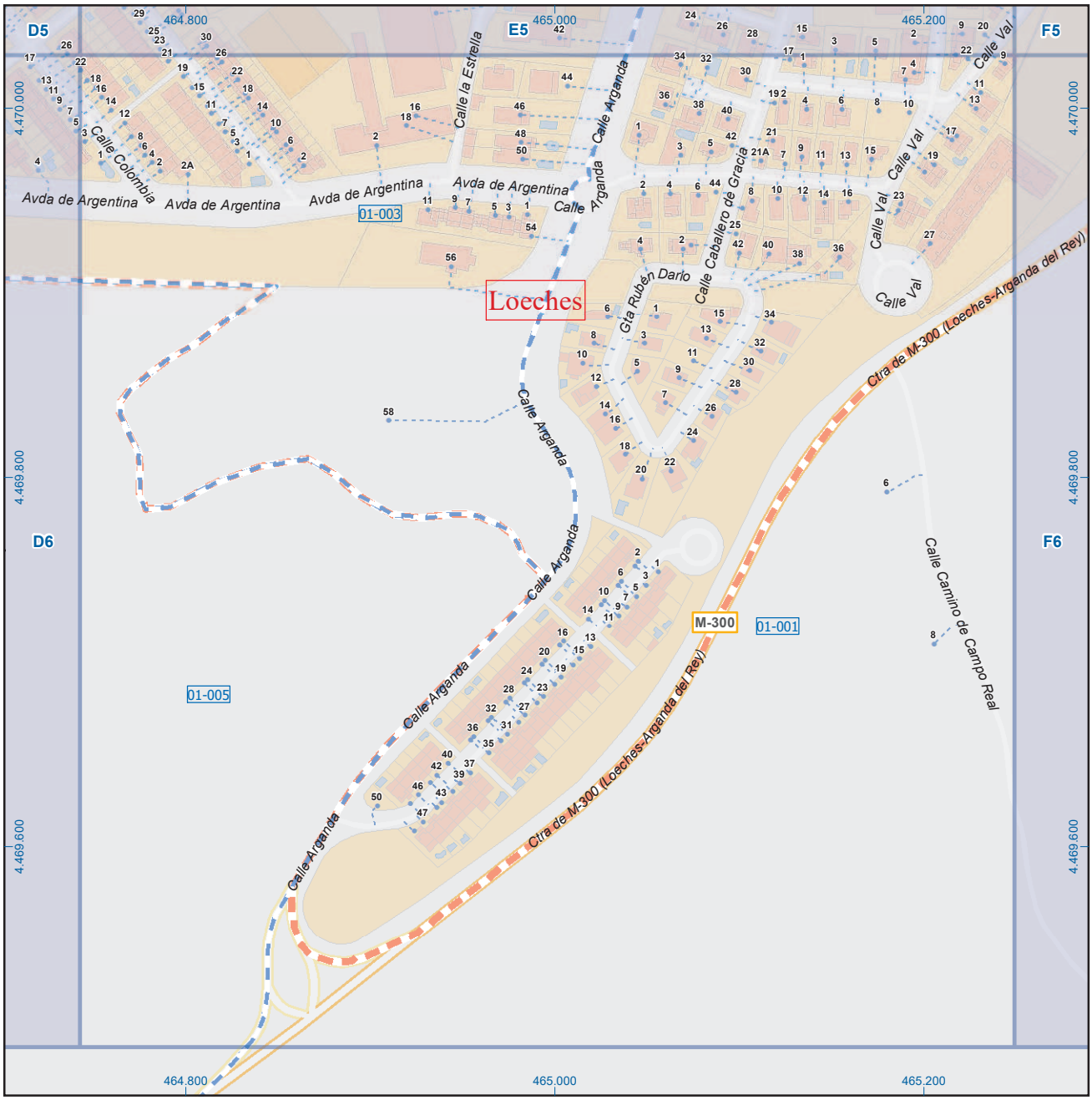

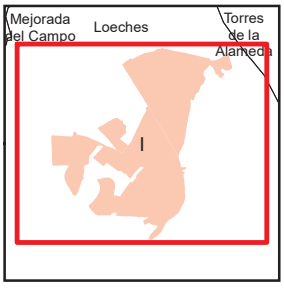

A1	B1	C1	D1	E1	F1	G1	H1
A2	B2	C2	D2	E2	F2	G2	H2
A3	B3	C3	D3	E3	F3	G3	H3
A4	B4	C4	D4	E4	F4	G4	H4
A5	B5	C5	D5	E5	F5	G5	H5
A6	B6	C6	D6	E6	F6	G6	H6

Loeches

Leyenda

- Meco — perímetro y nombre de núcleo de población
- 01-002 — límite municipal; sección censal
- A-6 / M-608 — autopistas y autovías; carreteras principales
- M-604 / M-618 — carreteras secundarias; otras carreteras
- sanidad; ayuntamiento; estación cercanías
- línea de ferrocarril; línea de metro ligero
- ML — boca de metro; estación metro ligero
- 1 — paseillos; número de portal
- Calle — calles; parroquias

Comunidad de Madrid

Dirección General de Economía
CONSEJERÍA DE ECONOMÍA, HACIENDA Y EMPLEO

0 20 40 m
ESCALA GRÁFICA

Mapa I - E6

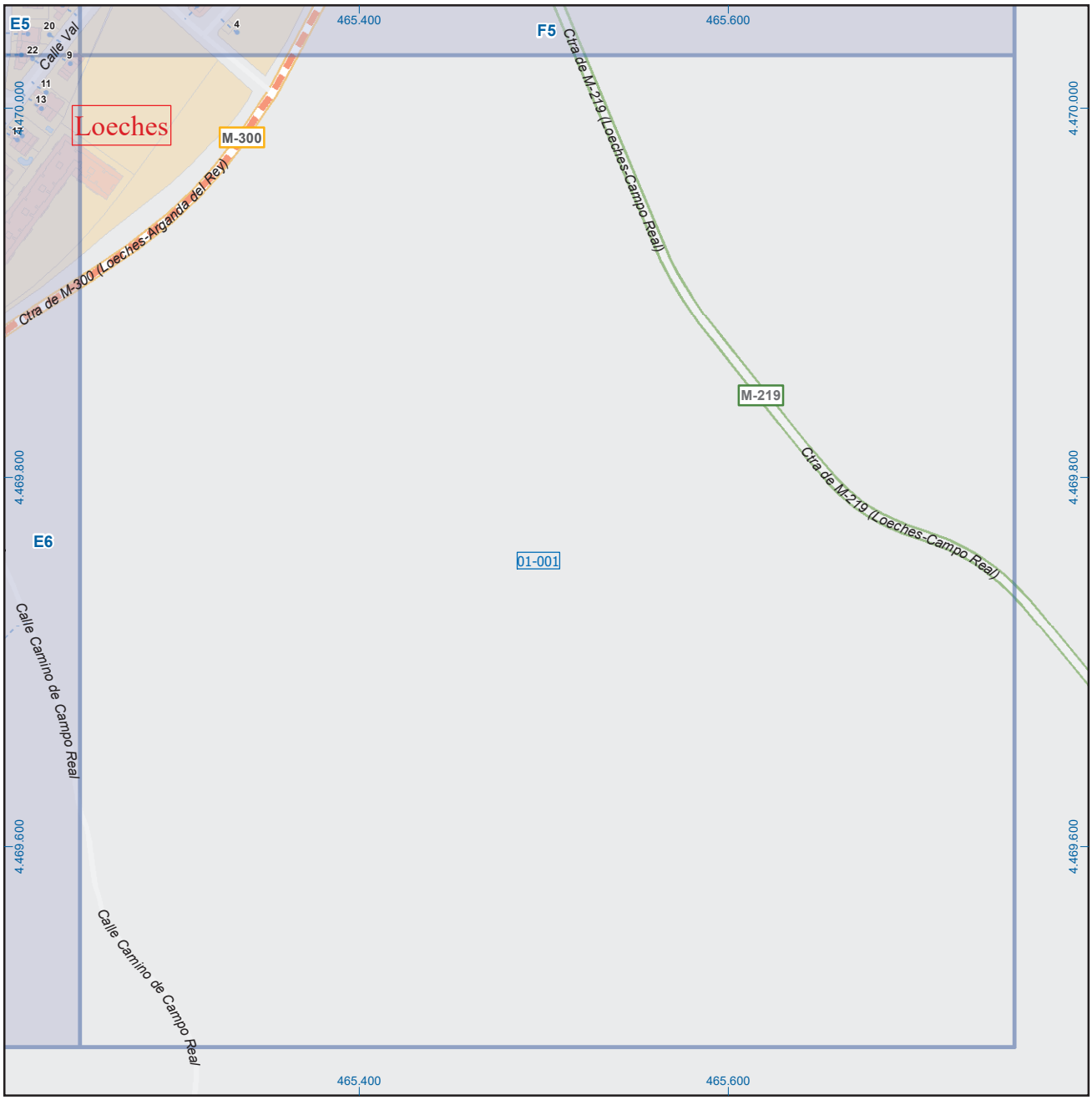

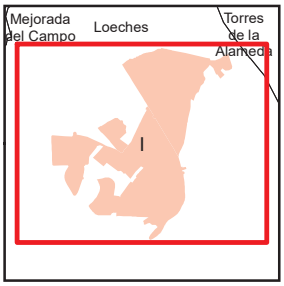

A1	B1	C1	D1	E1	F1	G1	H1
A2	B2	C2	D2	E2	F2	G2	H2
A3	B3	C3	D3	E3	F3	G3	H3
A4	B4	C4	D4	E4	F4	G4	H4
A5	B5	C5	D5	E5	F5	G5	H5
A6	B6	C6	D6	E6	F6	G6	H6

Loeches

Leyenda

- Meco — perímetro y nombre de núcleo de población
- 01-002 — límite municipal; sección censal
- A-6, M-608 — autopistas y autovías; carreteras principales
- M-604, M-618 — carreteras secundarias; otras carreteras
- sanidad; ayuntamiento; estación cercanias
- línea de ferrocarril; línea de metro ligero
- ML — boca de metro; estación metro ligero
- 1 — paseillos; número de portal
- Calle — calles; parroquias

Comunidad de Madrid

Dirección General de Economía
CONSEJERÍA DE ECONOMÍA, HACIENDA Y EMPLEO

0 20 40 m
ESCALA GRÁFICA

Mapa I - F6