PLANO CALLE

Torrejón de Ardoz

Comunidad de Madrid

Dirección General de Economía
CONSEJERÍA DE ECONOMÍA, HACIENDA Y EMPLEO

2024

ESQUEMA DE DISTRIBUCIÓN DEL CALLEJERO POR PLANOS

Torrejón de Ardoz

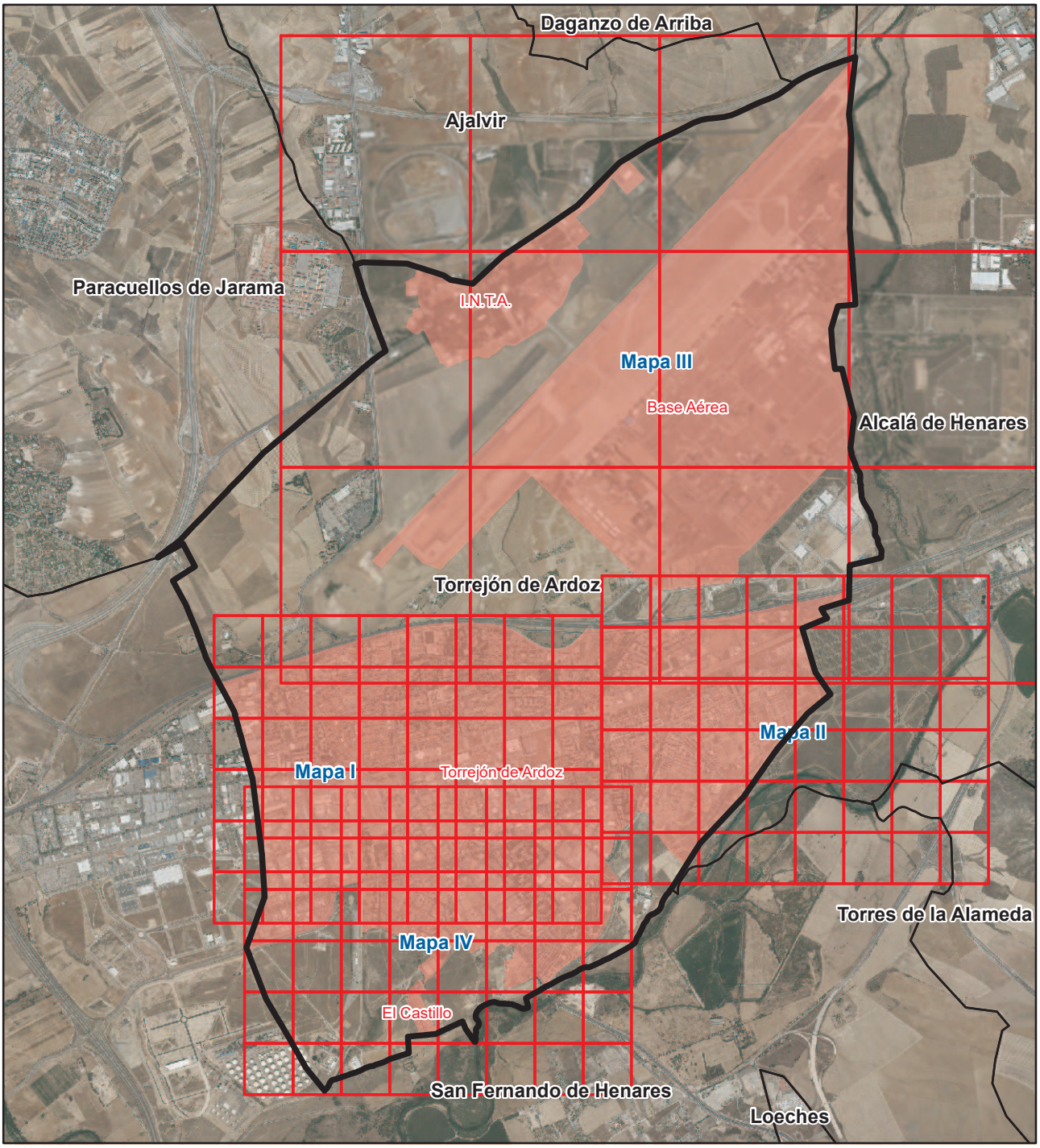

Comunidad de Madrid
Dirección General de Economía
CONSEJERÍA DE ECONOMÍA, HACIENDA Y EMPLEO

2024

Literal de Vía	Numeración Desde	Hasta	Mapa	Hojas
Calle Abedul	1	5	IV	H1
Calle Abedul	2	8	IV	H1
Calle Acacia	1	37	IV	G2
Calle Acacia	2	40	IV	G2
Calle Acacia	39	43	I	H6
Calle Acacia	42	50	I	H6
Calle Afrodita	1	5	I	D6
Calle Afrodita	1	29	IV	C3
Calle Afrodita	2	32	I	D6
Calle Afrodita	2	58	IV	C3
Calle Ajalvir	1	25	I	C2
Calle Ajalvir	2	4	I	C2
Calle Ajalvir	14	22	I	C2
Calle Álamo			IV	G3
Calle Álamo			I	H6
Calle Álamo	1	15	IV	G3
Calle Álamo	1	41	I	H6
Calle Álamo	2	8	IV	G3
Calle Álamo	8	10	I	H6
Calle Alcalá	40	50	I	E3
Calle Alcaravea	1	5	III	B3
Calle Alcaravea	1	13	I	H2
Calle Alcaravea	2	4	I	H2
Calle Alcaravea	4	4	III	B3
Calle Alcorcón			I	B3
Calle Alcorcón	1	1	I	B3
Calle Alcorcón	13	17	I	A2
Calle Alcuneza			I	E5
Calle Alcuneza			IV	D1
Calle Alcuneza	1	3	IV	D1
Calle Alcuneza	1	3	I	E5
Calle Alcuneza	2	6	I	E5
Calle Alcuneza	2	6	IV	D1
Calle Almagro	2	2	III	B3
Calle Almagro	9	15	III	B3
Calle Almagro	9	15	II	A2
Calle Almendro	1	25	III	A3
Calle Almendro	1	25	I	D1
Calle Almendro	2	28	I	D1
Calle Almendro	2	28	III	A3
Calle Aluminio			I	F3
Calle Aluminio	2	12	I	F3

Literal de Vía	Numeración Desde	Hasta	Mapa	Hojas
Calle Álvarez Cienfuegos	1	27	IV	G4
Calle Álvarez Cienfuegos	2	52	IV	G4
Calle Álvarez Cienfuegos	33	41	IV	G3
Calle Álvarez Cienfuegos	60	70	IV	G3
Calle Amoniaco	1	7	IV	E2
Calle Amoniaco	2	20	IV	E2
Calle Amoniaco	9	9	I	F5
Calle Andalucía	1	1	I	G2
Calle Andalucía	2	2	I	G2
Calle Andalucía	2	16	I	G2
Calle Andalucía	9	11	I	G2
Calle Antonio Buero Vallejo	6	6	I	B3
Calle Antonio Solís	1	53	IV	G4
Calle Apolo			IV	D2
Calle Apolo			I	E5
Calle Apolo	1	11	I	E5
Calle Apolo	13	43	IV	D2
Calle Apolo	45	73	I	D6
Calle Aragón	1	11	I	G2
Calle Aragón	2	6	I	G2
Calle Arbolillos	1	1	I	D3
Calle Arganda	1	5	IV	D1
Calle Arganda	1	5	I	E4
Calle Arrope			I	H1
Calle Arrope			III	B3
Calle Arrope	1	7	III	B3
Calle Arrope	3	7	I	H1
Calle Arrope	4	4	III	B3
Calle Arroyo	1	7	I	C2
Calle Arroyo	2	4	I	C2
Calle Artemisa	1	21	I	D6
Calle Artemisa	2	22	I	D6
Calle Asturias			I	G2
Calle Asturias	1	1	I	G2
Calle Asturias	2	6	I	G2
Calle Atenas	1	11	I	F3
Calle Atenas	13	23	I	E2
Calle Atenea	1	35	I	D6
Calle Atenea	11	67	IV	C3
Plaza Austria			II	B3
Plaza Austria	1	2	II	B3
Calle Avellano	1	15	III	A3
Calle Avellano	1	15	I	D1
Calle Avellano	2	20	I	D1
Calle Avellano	2	20	III	A3

Literal de Vía	Numeración Desde	Hasta	Mapa	Hojas
Calle Azufre	1	1	I	G3
Calle Azufre	6	10	I	H4
Calle Azufre	23	83	I	H4
Calle Azufre	69	83	IV	G1
Calle Baco	1	7	I	E6
Calle Baco	1	7	IV	D2
Calle Baco	2	24	I	E6
Calle Baco	2	44	IV	D2
Calle Baco	9	15	I	D6
Calle Baco	36	68	I	D6
Calle Baltasar Gracián	1	13	IV	G4
Calle Baltasar Gracián	2	16	IV	G4
Ctra Base			I	H2
Ctra Base	1	17	I	H2
Ctra Base	2	2	I	H2
Ctra Base	6	12	I	H2
Calle Beatriz Galindo			II	C4
Calle Beatriz Galindo	1	1	II	B3
Calle Beatriz Galindo	24	28	II	C4
Calle Beatriz Galindo	35	57	II	C4
Calle Benjamín Palencia	2	42	II	B4
Calle Benjamín Palencia	7	25	II	B4
Calle Benjamín Palencia	25	49	II	B4
Calle Benjamín Palencia	62	84	II	C4
Calle Berlín	1	1	I	E3
Calle Berlín	2	12	I	E3
Calle Berna	2	2	I	E3
Calle Blancaflor			I	H2
Calle Blancaflor	1	15	I	H2
Calle Blancaflor	2	12	I	H2
Calle Blancaflor	12	12	III	B3
Calle Blancaflor	13	15	III	B3
Calle Boyeros			III	A3
Calle Boyeros			I	D1
Calle Boyeros	3	3	III	A3
Calle Boyeros	3	3	I	D1
Calle Brasil			I	G1
Calle Brasil			III	B3
Calle Brasil	1	7	III	B3
Calle Brasil	1	7	I	H1
Calle Brasil	2	6	I	F1
Calle Brasil	8	32	III	B3
Calle Brasil	28	32	I	G1
Calle Brillante			I	F4
Calle Brillante	1	1	I	F4

Literal de Vía	Numeración Desde	Hasta	Mapa	Hojas
Calle Brújula	1	3	I	G5
Calle Brújula	2	6	I	G5
Calle Brújula	5	23	IV	G2
Calle Brújula	8	20	IV	G2
Calle Brújula	15	21	I	H5
Calle Brújula	16	20	I	H5
Calle Brújula	25	31	I	H6
Calle Budapest			I	G1
Calle Budapest			III	B3
Calle Budapest			I	G2
Calle Budapest	1	7	I	G2
Calle Budapest	2	2	I	G2
Calle Budapest	2	4	III	B3
Calle Budapest	4	4	I	G1
Calle Budapest	9	21	III	B3
Calle Budapest	13	21	I	G1
Calle Buenos Aires			I	F1
Calle Buenos Aires			III	B3
Calle Buenos Aires	1	27	III	B3
Calle Buenos Aires	2	10	I	F1
Calle Buenos Aires	2	10	III	B3
Calle Buenos Aires	5	23	I	F1
Calle Cabilas	1	27	I	C2
Calle Cabilas	2	28	I	C2
Calle Cádiz	2	2	I	B4
Calle Cal	1	3	I	E4
Calle Calderas	1	1	I	D3
Calle Calderas	2	10	I	D3
Calle Campiña			III	A3
Calle Campiña			I	C2
Calle Campiña	1	13	I	C2
Calle Campiña	1	13	III	A3
Calle Campiña	2	12	I	C2
Calle Campiña	2	12	III	A3
Calle Cancana			I	C3
Calle Cancana	1	41	I	C3
Calle Cancana	2	36	I	C3
Calle Canillas			IV	D1
Calle Canillas			I	E4
Calle Canillas	2	4	IV	D1
Calle Canillas	2	4	I	E4
Calle Cantalarrana	1	35	I	D3
Calle Cantalarrana	2	22	I	D3
Calle Canto			I	B4
Calle Canto			IV	B1

Literal de Vía	Numeración Desde	Hasta	Mapa	Hojas
Calle Canto	2	4	I	B4
Calle Canto	15	17	I	B4
Calle Canto	15	17	IV	B1
Calle Cañada			II	A4
Calle Cañada	1	17	IV	H2
Calle Cañada	2	42	IV	H1
Calle Cañada	8	42	II	A5
Calle Cañada	19	41	II	A6
Calle Cañada	43	55	IV	H1
Calle Cañada	46	52	II	A4
Calle Cañada	55	55	II	A5
Calle Cañada	57	67	II	A4
Calle Cañada	72	74	II	A3
Calle Capitán Domínguez Aguado	1	3	I	D2
Calle Capitán Elía	1	1	I	D2
Calle Capitán Elía	2	4	I	D2
Calle Carbono			I	E4
Calle Carbono			IV	E1
Calle Carbono	1	11	I	E4
Calle Carbono	1	11	IV	E1
Calle Cardoso	4	8	I	D2
Calle Cardoso	5	5	I	D2
Calle Cardoso	9	9	I	D2
Avda Carmen Laforet			II	C3
Avda Carmen Laforet			II	B3
Avda Carmen Laforet	1	1	II	B3
Avda Carmen Laforet	7	9	II	B3
Avda Carmen Laforet	8	8	II	B3
Avda Carmen Laforet	14	14	II	C3
Avda Carmen Laforet	19	21	II	C3
Calle Castilla	1	5	I	C2
Calle Castilla	2	4	I	C2
Calle Castillo	1	85	IV	D5
Calle Castillo	2	48	IV	D5
Calle Caucho	1	11	I	H4
Calle Caucho	1	45	IV	H1
Calle Caucho	2	8	I	H4
Calle Caucho	2	18	IV	H1
Calle Caucho	20	38	I	H5
Calle Caucho	47	81	I	H5
Calle Cemento			I	E4
Calle Cemento	1	7	I	E4
Calle Cemento	2	2	I	E4
Calle Cemento	4	10	IV	E1
Calle Cemento	10	10	I	F4

Literal de Vía	Numeración Desde	Hasta	Mapa	Hojas
Plaza Centro	1	2	I	D3
Plaza Centro	3	3	I	D3
Calle Cervantes			I	D3
Calle Cervantes	1	9	I	D3
Calle Cervantes	2	10	I	D3
Calle Cervantes	14	14	I	D3
Calle César Manrique			II	D3
Calle César Manrique	1	7	II	D3
Calle César Manrique	21	47	II	D3
Calle César Manrique	103	107	II	E3
Calle Ceuta	1	5	III	B3
Calle Ceuta	1	5	I	G1
Calle Ceuta	2	6	I	G1
Calle Ceuta	2	6	III	B3
Calle Cibeles	1	7	IV	D2
Calle Cibeles	1	21	I	E6
Calle Cibeles	2	20	I	E6
Calle Cibeles	2	62	IV	D3
Calle Cibeles	11	55	IV	D3
Calle Círculo Polar	1	7	I	C6
Calle Circunvalación			IV	G1
Calle Circunvalación			IV	F2
Calle Circunvalación			I	H4
Calle Circunvalación			IV	E2
Calle Circunvalación			I	F5
Calle Circunvalación			I	H3
Calle Circunvalación	1	1	IV	E2
Calle Circunvalación	1	11	I	F5
Calle Circunvalación	2	6	IV	F2
Calle Circunvalación	17	19	IV	G1
Calle Circunvalación	17	63	I	H4
Calle Circunvalación	22	26	IV	G1
Calle Circunvalación	22	26	I	H4
Calle Circunvalación	32	60	I	H4
Calle Circunvalación	46	52	IV	H1
Calle Circunvalación	66	76	I	H3
Calle Circunvalación	83	101	I	H3
Col Ciudad Jardín del Rosario			I	E4
Col Ciudad Jardín del Rosario			I	F4
Col Ciudad Jardín del Rosario			IV	E1
Col Ciudad Jardín del Rosario	1	1	I	E4
Col Ciudad Jardín del Rosario	2	4	IV	E1
Col Ciudad Jardín del Rosario	2	4	I	E4
Col Ciudad Jardín del Rosario	5	6	IV	E1
Col Ciudad Jardín del Rosario	5	6	I	E4

Literal de Vía	Numeración Desde	Hasta	Mapa	Hojas
Col Ciudad Jardín del Rosario	7	8	IV	E1
Col Ciudad Jardín del Rosario	7	8	I	E4
Col Ciudad Jardín del Rosario	9	9	IV	E1
Col Ciudad Jardín del Rosario	10	12	I	E4
Col Ciudad Jardín del Rosario	10	12	IV	E1
Col Ciudad Jardín del Rosario	13	14	IV	E1
Col Ciudad Jardín del Rosario	13	14	I	E4
Col Ciudad Jardín del Rosario	15	15	IV	E1
Col Ciudad Jardín del Rosario	15	15	I	E4
Col Ciudad Jardín del Rosario	16	17	IV	E1
Col Ciudad Jardín del Rosario	18	18	IV	E1
Col Ciudad Jardín del Rosario	19	20	IV	E1
Col Ciudad Jardín del Rosario	21	21	I	E4
Col Ciudad Jardín del Rosario	21	24	IV	E1
Col Ciudad Jardín del Rosario	22	22	I	F4
Col Ciudad Jardín del Rosario	22	22	IV	E1
Col Ciudad Jardín del Rosario	23	24	I	F4
Col Ciudad Jardín del Rosario	25	25	I	F4
Col Ciudad Jardín del Rosario	25	25	IV	E1
Col Ciudad Jardín del Rosario	26	28	IV	E1
Col Ciudad Jardín del Rosario	29	31	IV	E1
Col Ciudad Jardín del Rosario	32	32	I	E4
Col Ciudad Jardín del Rosario	32	32	IV	E1
Calle Ciudad Real			I	D2
Calle Ciudad Real	1	19	I	D2
Calle Ciudad Real	2	6	I	D2
Calle Clara Campoamor	2	60	I	H3
Avda Claudio Coello			II	B5
Avda Claudio Coello	31	33	II	B5
Calle Cobre	2	30	I	F3
Calle Concepción Arenal	2	22	II	C3
Paseo de la Concordia			III	C3
Paseo de la Concordia			II	D3
Paseo de la Concordia			II	D2
Paseo de la Concordia	2	8	II	D3
Paseo de la Concordia	4	4	II	D2
Paseo de la Concordia	4	4	III	C3
Paseo de la Concordia	7	7	II	D2
Paseo de la Concordia	7	7	III	C3
Calle Concha Espina	2	2	IV	G1
Calle Concha Espina	2	22	I	H4
Avda Constitución			II	A3
Avda Constitución			III	C3
Avda Constitución			I	C4
Avda Constitución			I	C3

Literal de Vía	Numeración Desde	Hasta	Mapa	Hojas
Avda Constitución			III	B3
Avda Constitución			II	B2
Avda Constitución			I	B4
Avda Constitución			I	F3
Avda Constitución			I	H2
Avda Constitución			I	D3
Avda Constitución			I	E3
Avda Constitución	3	7	I	B4
Avda Constitución	6	18	I	B4
Avda Constitución	7	7	I	B4
Avda Constitución	9	25	I	C3
Avda Constitución	20	26	I	C4
Avda Constitución	29	81	I	D3
Avda Constitución	36	78	I	D3
Avda Constitución	102	102	I	E3
Avda Constitución	104	116	I	F3
Avda Constitución	128	130	I	G3
Avda Constitución	134	142	I	G2
Avda Constitución	153	153	I	E3
Avda Constitución	155	167	I	F3
Avda Constitución	178	184	I	H2
Avda Constitución	181	195	I	G2
Avda Constitución	190	204	II	A3
Avda Constitución	206	208	III	B3
Avda Constitución	207	209	I	H2
Avda Constitución	210	216	II	B2
Avda Constitución	211	217	II	A3
Avda Constitución	218	238	III	C3
Avda Constitución	219	223	II	B2
Avda Constitución	225	233	III	C3
Avda Constitución	249	249	III	C3
Avda Constitución	258	264	III	C3
Paseo de la Convivencia			II	B4
Paseo de la Convivencia	3	3	II	B4
Calle Copenhague	2	14	I	E2
Calle Córdoba	1	5	I	B4
Calle Cristal			I	F4
Calle Cristal			IV	E1
Calle Cristal	1	1	IV	E1
Calle Cristal	1	1	I	F4
Calle Cristal	2	2	IV	E1
Calle Cristal	2	2	I	F4
Calle Cristo	1	53	I	C3
Calle Cristo	2	52	I	C3
Calle Cristo	64	110	I	C2

Literal de Vía	Numeración Desde	Hasta	Mapa	Hojas
Calle Cristo	71	105	I	C2
Trva del Cristo	2	10	I	C2
Avda Cristóbal Colón			III	B3
Avda Cristóbal Colón			II	B2
Avda Cristóbal Colón			II	A2
Avda Cristóbal Colón	1	5	II	A2
Avda Cristóbal Colón	1	5	III	B3
Avda Cristóbal Colón	2	14	II	A2
Avda Cristóbal Colón	2	14	III	B3
Avda Cristóbal Colón	7	25	II	B2
Avda Cristóbal Colón	13	33	III	C3
Avda Cristóbal Colón	16	50	II	B2
Avda Cristóbal Colón	26	60	III	C3
Calle Cruz	1	33	I	C2
Calle Cruz	16	82	I	C2
Calle Curas	2	56	I	C2
Calle Curas	3	45	I	C2
Calle Curas	45	45	III	A3
Calle Curas	49	57	I	C1
Calle Curas	49	57	III	A3
Calle Curas	54	76	III	A3
Calle Curas	66	70	I	C1
Calle Curas	76	76	I	C1
Calle Chaparro	1	21	I	H2
Calle Chaparro	2	24	I	H2
Calle Charca de los Peces	1	13	I	F6
Calle Charca de los Peces	2	12	I	F6
Calle Chile	1	9	I	F1
Calle Chile	1	15	III	B3
Calle Chile	2	8	I	F1
Calle Chile	2	12	III	B3
Calle Chinchón	1	5	IV	D1
Calle Chopo	1	5	IV	H1
Calle Chopo	2	4	IV	H1
Calle Daganzo	2	8	I	C2
Paseo de la Democracia			II	C3
Paseo de la Democracia	7	9	II	C3
Paseo de la Democracia	10	10	II	C3
Avda Descubrimientos			II	A2
Avda Descubrimientos			III	B3
Avda Descubrimientos	6	26	III	B3
Avda Descubrimientos	6	26	II	A2
Paseo del Diálogo	1	21	II	D3
Paseo del Diálogo	2	22	II	D3
Paseo del Diálogo	21	49	II	D3

Literal de Vía	Numeración Desde	Hasta	Mapa	Hojas
Calle Diana	2	6	IV	D3
Calle Diana	2	6	I	D6
Calle Diana	5	43	I	D6
Calle Diana	5	43	IV	D3
Calle Dionisos	4	4	I	E5
Calle Dionisos	4	4	IV	D2
Plaza Doce de Octubre	1	2	III	B3
Plaza Doce de Octubre	3	5	II	B2
Plaza Doce de Octubre	3	5	III	B3
Plaza Doce de Octubre	6	8	III	B3
Calle Dolores Ibárruri			I	H4
Calle Dolores Ibárruri	1	21	I	H4
Calle Dublín	2	10	III	A3
Calle Dulce Chacón			II	C4
Calle Dulce Chacón	2	12	II	C4
Calle Dulce Chacón	17	23	II	C4
Calle Dulce Chacón	29	41	II	C4
Calle Ebanistería	1	15	IV	F3
Calle Ebanistería	2	10	IV	F3
Calle Ebanistería	8	10	I	G6
Calle Ebanistería	23	31	I	G6
Calle Ebanistería	23	31	IV	F3
Cllon Ebanistería	1	3	I	G6
Cllon Ebanistería	1	3	IV	F3
Cllon Ebanistería	2	10	I	G6
Calle Ecuador	2	16	IV	B3
Calle Ecuador	34	42	IV	A3
Avda Eduardo Chillida			II	D3
Avda Eduardo Chillida	2	14	II	D3
Calle Elena Quiroga	23	33	II	C4
Paseo Emilia Pardo Bazán	5	7	I	B3
Paseo Emilia Pardo Bazán	6	12	I	B3
Calle Enebro			I	H2
Calle Enebro	1	3	I	H2
Calle Enmedio	1	43	I	C3
Calle Enmedio	2	42	I	C3
Calle Eos	1	19	I	E6
Calle Eos	2	24	I	E6
Calle Eos	7	19	IV	D2
Calle Eos	22	24	IV	D2
Calle Esmeralda	1	5	IV	E1
Calle Esmeralda	1	5	I	F4
Plaza España	1	6	I	C3
Plaza España	7	7	I	C3
Plaza España	8	9	I	C3

Literal de Vía	Numeración Desde	Hasta	Mapa	Hojas
Paseo Estación			I	C4
Paseo Estación	2	4	I	C4
Paseo Estación	3	3	I	C4
Calle Estaciones			IV	B3
Calle Estaciones			IV	A3
Calle Estaciones			I	B6
Calle Estaciones	1	3	IV	B3
Calle Estaciones	1	3	I	C6
Calle Estaciones	2	4	I	C6
Calle Estaciones	2	4	IV	B3
Calle Estaciones	5	19	I	B6
Calle Estaciones	6	20	I	B6
Calle Estaciones	13	21	IV	A3
Calle Estaciones	14	20	IV	A3
Calle Estaño	2	4	I	F4
Calle Estaño	2	4	IV	E1
Calle Esteban Terradas	2	4	I	D2
Plaza Europa			I	E2
Plaza Europa	1	10	I	E2
Plaza Europa	6	6	I	E2
Plaza Europa	11	12	I	E2
Plaza Europa	13	13	I	E2
Plaza Europa	14	16	I	E2
Plaza Europa	17	21	I	E2
Plaza Europa	22	26	I	E2
Plaza Europa	27	29	I	E2
Calle Extremadura	1	3	III	B3
Calle Extremadura	1	3	I	G1
Calle Extremadura	2	4	I	G1
Calle Federica Montseny	1	5	IV	H1
Calle Federica Montseny	1	19	I	H4
Calle Federica Montseny	2	6	IV	H1
Calle Federica Montseny	2	12	I	H4
Calle Fernando Magallanes	2	4	III	B3
Calle Fernando Magallanes	2	10	II	B2
Calle Ferrocarril			I	D3
Calle Ferrocarril	6	12	I	D3
Calle Ferrocarril	9	27	I	D3
Lugar Finca Boente	1	1	II	D1
Lugar Finca Boente	1	1	III	C3
Lugar Finca Toro	1	1	III	B3
Lugar Finca Villares y Correal	2	2	III	A3
Calle Florencia			I	F2
Calle Florencia	1	3	I	F2
Calle Florencia	2	10	I	F2

Literal de Vía	Numeración Desde	Hasta	Mapa	Hojas
Calle Florencia	9	9	I	F1
Calle Florencia	22	24	III	A3
Calle Forja			I	H4
Calle Forja			I	F5
Calle Forja			IV	G1
Calle Forja	1	5	I	F5
Calle Forja	2	20	I	G4
Calle Forja	9	11	IV	F1
Calle Forja	13	29	I	G4
Calle Forja	14	34	IV	G1
Calle Forja	17	37	IV	G1
Calle Forja	28	34	I	H4
Calle Forja	35	37	I	H4
Cllon Forja	1	9	I	F4
Cllon Forja	1	9	IV	F1
Calle Fraguas	1	13	I	C2
Calle Fraguas	2	16	I	C2
Calle Francia			II	A4
Calle Francia	4	6	II	A4
Paseo de la Fraternidad			II	B5
Paseo de la Fraternidad	20	54	II	B5
Paseo de la Fraternidad	39	39	II	B5
Avda de los Fresnos			IV	D3
Avda de los Fresnos			I	E6
Avda de los Fresnos			IV	E2
Avda de los Fresnos	2	4	IV	E2
Avda de los Fresnos	6	12	I	E6
Avda de los Fresnos	8	20	IV	D3
Avda de los Fresnos	11	19	I	E6
Avda de los Fresnos	11	23	IV	D3
Avda Fronteras			I	B2
Avda Fronteras			I	C3
Avda Fronteras			III	A3
Avda Fronteras	1	7	I	C3
Avda Fronteras	2	2	I	C3
Avda Fronteras	16	16	I	B2
Avda Fronteras	18	20	III	A3
Avda Fronteras	19	23	I	B2
Calle Fuentes	1	9	III	A3
Calle Fuentes	2	4	I	C2
Calle Fuentes	2	12	III	A3
Calle Fuentes	9	17	I	B2
Calle Gabriela Mistral	2	14	II	C3
Calle Gabriela Mistral	5	13	II	C3
Calle Gabriela Mistral	35	49	II	C4

Literal de Vía	Numeración Desde	Hasta	Mapa	Hojas
Calle Gabriela Mistral	42	50	II	C4
Calle Génova	2	8	III	B3
Calle Génova	2	8	I	G2
Calle Gertrudis de Hore	16	18	IV	G4
Calle Gil de Siloe	1	29	II	D2
Calle Gil de Siloe	1	29	III	C3
Calle Gil de Siloe	2	20	II	D2
Calle Gil de Siloe	2	20	III	C3
Calle Girasol			III	A3
Calle Girasol	1	1	III	A3
Calle Girasol	2	4	III	A3
Calle Gloria Fuertes	6	14	I	B3
Calle Gloria Fuertes	7	11	I	B3
Calle Grafito	9	21	I	G4
Calle Grafito	9	31	IV	F1
Calle Grafito	12	20	I	G4
Calle Grafito	12	22	IV	F1
Calle Grafito	33	41	I	G5
Calle Granados	1	7	I	C2
Calle Granados	2	12	I	C2
Calle Granados	18	24	I	D2
Calle Granados	29	43	I	D2
Plaza Grande			III	B3
Plaza Grande	1	2	III	B3
Plaza Grande	2	6	I	H2
Plaza Grande	3	4	III	B3
Plaza Grande	5	5	III	B3
Plaza Grande	5	5	I	H2
Plaza Grande	6	6	III	B3
Calle Grecia	5	5	II	B4
Calle Grecia	6	10	II	B4
Calle Guadalajara	1	11	I	C4
Calle Guadalajara	2	6	I	C4
Calle Guadarrama	2	2	IV	E1
Calle Guadarrama	2	6	I	F5
Plaza Habana			III	A3
Plaza Habana			I	D2
Plaza Habana	1	1	I	D2
Plaza Habana	1	1	III	A3
Plaza Habana	2	2	III	A3
Calle Haya	1	7	I	E2
Calle Helio	1	3	IV	E2
Calle Helio	1	3	I	F5
Calle Hermes	1	19	I	D6
Calle Hermes	2	18	I	D6

Literal de Vía	Numeración Desde	Hasta	Mapa	Hojas
Calle Hernán Cortés			II	B2
Calle Hernán Cortés			III	C3
Calle Hernán Cortés	1	7	II	B2
Calle Hernán Cortés	1	7	III	C3
Calle Hernán Cortés	2	4	II	B2
Calle Hernán Cortés	2	4	III	C3
Calle Hierbabuena			III	B3
Calle Hierbabuena			I	H2
Calle Hierbabuena	1	3	I	H2
Calle Hierbabuena	1	5	III	B3
Calle Hierbabuena	2	4	I	H2
Calle Hierbabuena	2	8	III	B3
Calle Hierro			IV	G1
Calle Hierro	1	1	I	G3
Calle Hierro	2	12	I	G3
Calle Hierro	30	38	I	G4
Calle Hierro	31	41	I	G4
Calle Hierro	36	38	IV	G1
Calle Hierro	41	41	IV	G1
Calle Hierro	42	46	IV	G1
Calle Hierro	44	54	I	H5
Calle Hierro	45	61	IV	G1
Calle Hierro	53	73	I	H5
Calle Hierro	56	58	IV	H2
Calle Hierro	75	79	IV	H2
Calle Higuera	1	19	I	D1
Calle Higuera	1	19	III	A3
Calle Higuera	2	12	I	D1
Calle Higuera	2	12	III	A3
Calle Hilados	1	7	IV	F2
Calle Hilados	2	10	IV	F2
Calle Hilados	7	19	I	G6
Calle Hilados	12	18	I	G6
Calle Hilados	20	26	IV	G3
Calle Hilados	21	27	IV	G3
Calle Holanda			II	B3
Calle Holanda			II	A3
Calle Holanda	1	3	II	A3
Calle Holanda	8	10	II	B3
Calle de las Hortensias			I	D2
Calle de las Hortensias	1	15	I	D2
Calle de las Hortensias	2	2	I	D2
Calle Hospital	7	21	I	D3
Calle Hospital	10	36	I	D3
Calle Huerta	1	3	I	C2

Literal de Vía	Numeración Desde	Hasta	Mapa	Hojas
Calle Huerta	2	10	I	C2
Paseo de la Igualdad			II	C4
Paseo de la Igualdad			II	C3
Paseo de la Igualdad	1	1	II	C3
Paseo de la Igualdad	23	35	II	C4
Paseo de la Igualdad	24	46	II	C4
Paseo de la Igualdad	43	57	II	C4
Calle del INTA	1	3	I	D3
Calle del INTA	2	10	I	D3
Calle Invierno			IV	A3
Calle Invierno	1	19	IV	A3
Calle Invierno	2	8	IV	A3
Calle Irlanda	2	4	II	A3
Calle Isabel de Villena			II	C4
Calle Isabel de Villena	3	27	II	C4
Calle Jabonería	1	69	I	D3
Calle Jabonería	2	44	I	D3
Calle Jabonería	44	50	I	D3
Calle Jaén	1	17	I	B4
Calle Jaén	2	4	I	B4
Calle Jara			I	H2
Calle Jara	1	7	I	H2
Calle Jara	2	6	I	H2
Avda Joan Miró			II	B4
Avda Joan Miró			II	C4
Avda Joan Miró	7	7	II	B4
Avda Joan Miró	9	9	II	C4
Calle Joan Rebull	1	11	II	D3
Calle Joan Rebull	2	16	II	D3
Calle Joaquín Blume			IV	E3
Calle Joaquín Blume			IV	E2
Calle Joaquín Blume			I	E6
Calle Joaquín Blume	1	7	IV	E2
Calle Joaquín Blume	2	4	IV	E2
Calle Joaquín Blume	4	6	I	E6
Calle Joaquín Blume	6	6	IV	E3
Calle Joaquín Blume	7	11	I	E6
Calle Joaquín Blume	11	11	IV	E3
Avda Jorge Oteiza			II	D2
Avda Jorge Oteiza			III	C3
Avda Jorge Oteiza	3	19	III	C3
Avda Jorge Oteiza	5	19	II	D2
Calle José Cadalso	1	29	IV	F3
Calle José Cadalso	2	10	IV	F3
Calle José Echegaray			III	C3

Literal de Vía	Numeración Desde	Hasta	Mapa	Hojas
Calle José Echegaray	2	2	III	C3
Calle José Marchena	1	9	IV	F4
Calle José Marchena	2	26	IV	F4
Calle José Quintana	1	5	IV	G3
Calle José Quintana	2	2	IV	G3
Calle Juan Bautista Monegro	3	9	II	D3
Calle Juan Bautista Monegro	10	10	II	D3
Calle Juan de Ávalos	2	36	II	D3
Calle Juan de Ávalos	58	80	II	D4
Calle Juan de Juanes	1	1	II	B4
Calle Juan de Juanes	2	44	II	B4
Calle Juan de Mena	5	23	IV	G4
Calle Juan de Mena	8	18	IV	G4
Calle Juan de Valdés	12	38	II	B5
Calle Juan de Valdés	19	41	II	B5
Calle Juan de Valdés	48	50	II	B5
Calle Juan Genovés			II	B5
Calle Juan Genovés	3	13	II	B5
Calle Juan Genovés	6	32	II	B5
Calle Juan Genovés	29	45	II	B5
Calle Juan Genovés	59	71	II	B5
Calle Juan Gris			II	B4
Calle Juan Gris	1	1	II	B4
Calle Juan Gris	2	4	II	B4
Calle Juan Ramón Jiménez			III	A3
Calle Juan Ramón Jiménez			I	D1
Calle Juan Ramón Jiménez	1	15	III	A3
Calle Juan Ramón Jiménez	2	8	III	A3
Calle Juan Ramón Jiménez	2	8	I	D1
Calle Juan Ramón Jiménez	3	15	I	D1
Calle Juan Sebastián Elcano	2	8	II	B2
Calle Juan Sebastián Elcano	2	14	III	C3
Calle Juan XXIII	1	5	I	C3
Calle Juan XXIII	2	18	I	C3
Calle Juncal	1	5	I	H2
Calle Juncal	2	12	I	H2
Calle Júpiter			I	D6
Calle Júpiter			IV	D3
Calle Júpiter	1	21	IV	D3
Calle Júpiter	2	10	IV	D3
Calle Júpiter	12	26	I	D6
Calle Júpiter	19	33	I	D6
Cmno Laguna	1	17	III	B3
Calle Lanzarote			I	H3
Calle Lanzarote	1	1	I	H3

Literal de Vía	Numeración Desde	Hasta	Mapa	Hojas
Calle Leandro Fdez. de Moratín			III	A3
Calle Leandro Fdez. de Moratín			I	C2
Calle Leandro Fdez. de Moratín	1	1	III	A3
Calle Leandro Fdez. de Moratín	1	1	I	C2
Calle Leandro Fdez. de Moratín	2	2	III	A3
Calle Leandro Fdez. de Moratín	2	2	I	C2
Calle Legazpi			III	C3
Calle Legazpi	2	2	II	C2
Calle Legazpi	2	2	III	C3
Calle Libertad	8	52	I	C2
Calle Libertad	9	49	I	C2
Calle Límite	14	14	I	A2
Calle Lisboa			I	E2
Calle Lisboa			III	A3
Calle Lisboa			I	E1
Calle Lisboa	1	9	I	F3
Calle Lisboa	6	6	I	E2
Calle Lisboa	8	14	III	A3
Calle Lisboa	17	23	I	F2
Calle Lisboa	27	35	I	E2
Calle Lisboa	37	51	III	A3
Calle Lisboa	39	43	I	E2
Calle Lisboa	45	51	I	E1
Ctra Loeches			IV	E3
Ctra Loeches			I	E4
Ctra Loeches			I	F6
Ctra Loeches			I	E5
Ctra Loeches			IV	F3
Ctra Loeches			IV	E2
Ctra Loeches			I	F5
Ctra Loeches			IV	D1
Ctra Loeches	1	5	I	D3
Ctra Loeches	2	4	I	D3
Ctra Loeches	13	19	I	E4
Ctra Loeches	13	25	IV	D1
Ctra Loeches	27	43	I	E5
Ctra Loeches	31	31	IV	E1
Ctra Loeches	32	44	I	E4
Ctra Loeches	32	50	IV	D1
Ctra Loeches	37	57	IV	E2
Ctra Loeches	45	47	I	F5
Ctra Loeches	52	64	I	E5
Ctra Loeches	53	85	I	F6
Ctra Loeches	59	63	IV	E3
Ctra Loeches	62	66	IV	E2

Literal de Vía	Numeración Desde	Hasta	Mapa	Hojas
Ctra Loeches	66	90	I	F6
Ctra Loeches	68	68	IV	E3
Ctra Loeches	77	85	IV	F3
Ctra Loeches	84	94	IV	F3
Ctra Loeches	85	97	IV	F3
Ctra Loeches	102	114	IV	F4
Calle Logroño	1	9	I	C4
Calle Logroño	2	10	I	C4
Calle Lola Anglada	2	2	II	B3
Calle Londres			I	E2
Calle Londres	7	7	I	E2
Calle Londres	11	15	I	F2
Calle Londres	14	28	I	E2
Calle Londres	23	25	I	G2
Calle Londres	29	29	I	H2
Calle Londres	30	44	I	F2
Calle Londres	48	60	I	G2
Calle Londres	66	70	I	H2
Calle Luisa Roldán	1	21	II	D3
Calle Luisa Roldán	2	32	II	D3
Calle Madera	1	9	I	E4
Calle Madera	2	6	I	E4
Avda Madrid			III	B3
Avda Madrid			I	F1
Avda Madrid			III	A3
Avda Madrid	1	1	I	D1
Avda Madrid	1	17	III	A3
Avda Madrid	2	8	I	E1
Avda Madrid	2	36	III	A3
Avda Madrid	9	15	I	E1
Avda Madrid	12	30	I	F1
Avda Madrid	17	27	I	F1
Avda Madrid	19	37	III	B3
Avda Madrid	20	20	I	E1
Avda Madrid	33	37	I	G1
Avda Madrid	37	43	III	B3
Avda Madrid	38	52	I	F1
Avda Madrid	38	70	III	B3
Avda Madrid	62	64	I	G1
Avda Madrid	70	70	I	H2
Calle Madrid			I	D2
Calle Madrid			III	A3
Calle Madrid			I	C2
Calle Madrid	1	3	I	C2
Calle Madrid	2	10	I	C2

Literal de Vía	Numeración Desde	Hasta	Mapa	Hojas
Calle Madrid	3	11	III	A3
Calle Madrid	6	36	III	A3
Calle Madrid	7	11	I	D2
Calle Madrid	16	36	I	D2
Calle Maestro Albéniz			I	B2
Calle Maestro Albéniz	1	4	I	B2
Calle Maestro Albéniz	5	8	I	B2
Calle Maestro Caballero			I	B2
Calle Maestro Caballero	10	16	I	B2
Calle Maestro Chapí	1	1	I	B2
Calle Maestro Chapí	1	1	III	A3
Calle Maestro Guridi	1	7	I	B3
Calle Maestro Sorozábal			I	B2
Calle Maestro Sorozábal	1	7	I	B2
Calle Maestro Sorozábal	2	10	I	B2
Calle Maestro Turina	2	12	I	B3
Calle la Mancha	1	7	I	G1
Calle la Mancha	1	7	III	B3
Calle la Mancha	2	6	I	G1
Paseo Manuel Azaña	7	11	I	B3
Paseo Manuel Azaña	8	12	I	B3
Calle Manuel Sandoval			I	C2
Calle Manuel Sandoval			I	B2
Calle Manuel Sandoval	1	3	I	C3
Calle Manuel Sandoval	2	8	I	C3
Calle Manuel Sandoval	17	25	I	C2
Calle Manuel Sandoval	18	32	I	C2
Calle Manuel Sandoval	31	39	I	B2
Calle Manuel Sandoval	36	40	I	B2
Calle Manuel Tolsa	1	15	II	D3
Calle Manuel Tolsa	2	12	II	D3
Calle Margarita Nelken	1	51	I	H3
Calle Margarita Nelken	2	56	I	H3
Calle Margaritas	1	5	I	D2
Calle Margaritas	2	6	I	D2
Calle María de Zayas	1	1	II	C3
Calle María de Zayas	2	4	II	C3
Calle María Zambrano	1	23	I	H4
Calle Mariana Pineda			III	A3
Calle Mariana Pineda			I	C2
Calle Mariana Pineda	2	4	III	A3
Calle Mariana Pineda	4	4	I	C2
Calle Mariana Pineda	7	9	I	C2
Calle Mariana Pineda	7	9	III	A3
Calle Mariana Pineda	10	10	III	A3

Literal de Vía	Numeración Desde	Hasta	Mapa	Hojas
Calle Mariana Pineda	10	10	I	C2
Calle Mariano Benlliure			II	B5
Calle Mariano Benlliure			II	B4
Calle Mariano Benlliure	1	1	II	B4
Calle Mariano Benlliure	2	2	II	B4
Calle Mariano Benlliure	19	21	II	B5
Calle Mariano Benlliure	54	72	II	B5
Calle Mario Vargas Llosa			III	C3
Calle Mario Vargas Llosa	2	6	III	C3
Calle Mario Vargas Llosa	15	17	III	C3
Calle Mario Vargas Llosa	24	24	III	C3
Calle Mármol	1	19	I	F5
Calle Mármol	2	10	I	F5
Calle Marquesas			I	C3
Calle Marquesas	1	17	I	C3
Calle Marquesas	2	20	I	C3
Calle Marte	1	5	IV	D3
Calle Marte	2	12	IV	D3
Calle Mateo Inurria			III	C3
Calle Mateo Inurria	1	1	III	C3
Calle Mateo Inurria	1	1	II	D2
Calle Mateo Inurria	2	28	III	C3
Calle Mateo Inurria	2	28	II	D2
Plaza Mayor	1	16	I	C3
Plaza Mayor	4	4	I	C3
Plaza Mayor	8	8	I	C3
Calle Mejorada			I	B6
Calle Mejorada	2	2	I	B6
Calle Melilla	1	1	III	B3
Calle Melilla	1	1	I	G1
Calle Mercé Rodoreda	1	1	IV	G1
Calle Mercé Rodoreda	1	25	I	H4
Calle Mercé Rodoreda	2	2	IV	G1
Calle Mercé Rodoreda	2	34	I	H4
Calle Mercurio			IV	E1
Calle Mercurio	2	6	IV	E1
Calle Meridiano			I	C5
Calle Meridiano	2	4	I	C5
Calle Meridiano	2	4	IV	B1
Calle Meridiano	10	22	I	C5
Calle Meridiano	19	19	I	C5
Calle Meridiano	36	58	I	C5
Calle Metano	1	25	I	F4
Calle Metano	4	18	I	F4
Calle Metano	12	18	IV	E1

Literal de Vía	Numeración Desde	Hasta	Mapa	Hojas
Calle Metano	15	25	IV	E1
Calle Milán			III	B3
Calle Milán			I	F2
Calle Milán			I	F1
Calle Milán	1	17	I	F2
Calle Milán	2	18	III	B3
Calle Milán	7	31	III	B3
Calle Milán	8	18	I	F1
Calle Milán	19	31	I	F1
Calle Minerva	21	37	I	D6
Calle Minerva	21	59	IV	D3
Calle Minerva	28	48	I	D6
Calle Minerva	28	64	IV	D3
Calle Minotauro			IV	D2
Calle Minotauro			I	E5
Calle Minotauro	2	2	I	E5
Calle Minotauro	2	2	IV	D2
Calle Morata de Tajuña			IV	D1
Calle Morata de Tajuña	2	8	IV	D1
Calle Morera	1	31	I	H5
Calle Morera	2	20	I	H5
Calle Nápoles	1	7	III	B3
Calle Nápoles	1	7	I	G2
Calle Naranjo	2	8	II	A5
Calle Nardos	1	5	I	D2
Calle Neptuno	1	23	I	D6
Calle Neptuno	2	16	I	D6
Calle Núñez de Balboa			III	B3
Calle Núñez de Balboa			II	A2
Calle Núñez de Balboa	1	1	III	B3
Calle Núñez de Balboa	1	1	II	A2
Calle Núñez de Balboa	2	2	II	A2
Calle Núñez de Balboa	2	2	III	B3
Calle Olivar	1	23	I	D2
Calle Olivar	1	49	III	A3
Calle Olivar	2	24	I	D2
Calle Olivar	2	54	III	A3
Calle Olivo	2	22	I	H2
Calle Olmo	2	20	IV	G2
Calle Óptica			I	F4
Calle Óptica			IV	E1
Calle Óptica	2	8	I	F4
Calle Óptica	2	8	IV	E1
Calle Orellana	1	7	II	A2
Calle Orellana	1	7	III	B3

Literal de Vía	Numeración Desde	Hasta	Mapa	Hojas
Calle Orellana	2	8	III	B3
Calle Orellana	2	8	II	A2
Calle Orfebrería	1	9	IV	G2
Calle Orfebrería	1	9	I	H5
Calle Orfebrería	2	12	I	H5
Calle Orfebrería	2	12	IV	G2
Calle Oslo	1	1	I	E3
Calle Oslo	2	2	I	E3
Calle Otoño	1	15	IV	B2
Calle Otoño	2	2	I	B5
Calle Otoño	17	25	I	B5
Calle Oxígeno			I	F4
Calle Oxígeno			IV	E1
Calle Oxígeno	1	11	IV	E1
Calle Oxígeno	2	4	IV	E1
Calle Oxígeno	2	4	I	F4
Calle Oxígeno	5	9	I	F4
Calle Oxígeno	6	12	I	F5
Calle Oxígeno	11	13	I	F5
Calle Ozono	2	32	I	F3
Plaza Pablo de Olavide			I	C2
Plaza Pablo de Olavide			III	A3
Plaza Pablo de Olavide	1	1	III	A3
Plaza Pablo de Olavide	1	1	I	C2
Calle Pablo Gargallo	1	5	II	B4
Calle Pablo Gargallo	15	33	II	B4
Calle Pablo Gargallo	24	50	II	B4
Calle Pablo Gargallo	39	55	II	B4
Calle Pablo Ruiz Picasso	1	5	III	A3
Calle Pablo Ruiz Picasso	2	6	III	A3
Calle Pajaritos	1	19	I	H2
Calle Pajaritos	2	20	I	H2
Calle Palencia			I	D2
Calle Palencia	1	3	I	D2
Calle Palencia	1	3	III	A3
Calle Palermo	1	7	III	B3
Calle la Palma	1	1	I	H3
Plaza Palmeras			IV	H1
Plaza Palmeras			II	A5
Plaza Palmeras	1	3	IV	H1
Plaza Palmeras	1	3	II	A5
Plaza Palmeras	2	6	IV	H1
Plaza Palmeras	4	6	II	A5
Plaza Palmeras	7	10	II	A5
Plaza Palmeras	11	12	II	A5

Literal de Vía	Numeración Desde	Hasta	Mapa	Hojas
Plaza Palmeras	13	17	II	A5
Calle Paracuellos			I	C2
Calle Paracuellos	1	1	I	C2
Calle Paracuellos	1	1	III	A3
Calle Paracuellos	2	10	I	C2
Calle Paracuellos	8	10	III	A3
Calle Pedro Berruguete			II	B5
Calle Pedro Berruguete	1	27	II	B5
Calle Pedro Berruguete	22	22	II	B5
Calle Pedro de Valdivia	1	3	III	C3
Calle Pedro de Valdivia	1	3	II	B2
Calle Pedro de Valdivia	2	4	III	C3
Calle Pedro de Valdivia	2	4	II	B2
Calle Pedro Rdguez. Campomanes	2	2	III	A3
Calle Pescador	2	6	I	C2
Calle Pesquera	3	9	I	D3
Calle Pesquera	10	32	I	D3
Calle Pino			IV	H1
Calle Pino	2	6	IV	H1
Calle Pino	14	14	IV	H1
Calle Pizarro	1	7	II	A2
Calle Pizarro	1	23	III	B3
Calle Pizarro	2	4	II	A2
Calle Pizarro	2	22	III	B3
Calle Pizarro	25	27	II	B2
Calle Pizarro	27	27	III	C3
Calle Plata	1	13	I	G4
Calle Plata	2	12	I	G4
Calle Plata	22	66	I	H4
Calle Plata	29	67	I	H4
Calle Plata	78	78	II	A4
Calle Plata	81	91	II	A4
Calle Platino	1	5	IV	F1
Calle Platino	2	2	IV	F1
Calle Polo Norte	3	17	I	C5
Calle Polo Sur	1	19	I	C5
Calle Polo Sur	2	22	I	C5
Calle Ponce de León	2	4	II	A2
Calle Ponce de León	2	4	III	B3
Calle Portugal			II	A4
Calle Portugal	1	1	II	A4
Calle Portugal	4	6	II	A4
Calle Portugal	8	8	II	B4
Calle Poseidón			I	E6
Calle Poseidón	1	1	I	E6

Literal de Vía	Numeración Desde	Hasta	Mapa	Hojas
Calle Poseidón	2	2	I	E6
Calle Poseidón	7	23	IV	D2
Calle Poseidón	10	16	I	E6
Calle Poseidón	18	36	IV	D2
Calle Poseidón	32	36	I	D6
Calle Pozo de las Nieves			IV	E2
Calle Pozo de las Nieves			I	F5
Calle Pozo de las Nieves	2	6	IV	E2
Calle Pozo de las Nieves	2	10	I	F5
Calle Pozo de las Nieves	5	9	IV	F3
Calle Pozo de las Nieves	5	9	I	G6
Calle Pozo de las Nieves	19	19	IV	G3
Calle Pozo de las Nieves	24	38	IV	F3
Calle Pozo de las Nieves	24	38	I	G6
Calle Pozo de las Nieves	33	35	IV	G4
Calle Pozo de las Nieves	68	70	IV	G4
Avda de los Premios Nobel			III	C3
Avda de los Premios Nobel			II	C1
Avda de los Premios Nobel	5	5	II	C1
Avda de los Premios Nobel	5	5	III	C3
Avda de los Premios Nobel	37	37	III	C3
Calle Primavera	37	49	IV	B3
Calle Primavera	40	52	IV	B3
Plaza Progreso			IV	E2
Plaza Progreso			I	F5
Plaza Progreso	1	4	IV	E2
Plaza Progreso	2	2	IV	E2
Plaza Progreso	2	2	I	F5
Plaza Progreso	3	4	I	F5
Calle Puerto de la Bonaigua	1	3	I	B2
Calle Puerto de la Bonaigua	2	6	I	B2
Calle Puerto de los Leones	2	12	I	B2
Calle Puerto de Navacerrada			I	B2
Calle Puerto de Navacerrada	2	4	I	B3
Calle Puerto de Navacerrada	8	16	I	B2
Calle Puerto de Somosierra	2	10	I	B2
Calle Puerto de Somosierra	2	10	III	A3
Calle Química	1	13	I	F4
Calle Química	2	6	I	F4
Calle Química	7	13	IV	E1
Calle Quintana	1	7	I	B2
Calle Quintanilla			I	D2
Calle Ramón y Cajal	1	7	I	D3
Calle Ramón y Cajal	2	4	I	D3
Calle Reino Unido	1	3	II	A3

Literal de Vía	Numeración Desde	Hasta	Mapa	Hojas
Calle Reino Unido	2	6	II	A3
Calle Reino Unido	7	7	II	B3
Calle Reino Unido	16	20	II	B3
Calle Retama	1	19	III	B3
Calle Retama	2	14	III	B3
Calle Retama	5	19	I	H1
Calle Retama	8	14	I	H1
Calle Ricardo Bellver			II	D3
Calle Ricardo Bellver	1	19	II	D3
Calle Ricardo Bellver	2	14	II	D3
Calle Rincón	2	4	I	C2
Calle Río Ardoz	1	37	IV	E1
Calle Río Ardoz	2	38	IV	E1
Calle Río Ebro	1	3	I	F2
Calle Río Ebro	2	8	I	F2
Calle Río Ebro	9	9	I	F2
Calle Río Ebro	17	19	I	F2
Calle Río Guadalquivir	3	3	I	F2
Calle Río Guadalquivir	6	6	I	F2
Calle Río Guadalquivir	7	7	I	F2
Calle Río Guadiana			I	F2
Calle Río Guadiana	5	7	I	F2
Calle Río Guadiana	10	10	I	F2
Calle Río Henares	1	25	IV	E1
Calle Río Henares	2	38	IV	E1
Calle Río Henares	25	37	IV	E1
Calle Río Henares	25	37	I	F5
Calle Río Henares	30	38	I	F5
Cllon Río Henares	1	1	IV	E1
Cllon Río Henares	1	1	I	F5
Cllon Río Henares	2	6	IV	E1
Cllon Río Henares	2	6	I	F5
Trva Río Jarama	1	3	IV	E1
Trva Río Jarama	1	5	I	E5
Trva Río Jarama	7	9	IV	E2
Plaza Río Lozoya	1	5	I	E5
Plaza Río Lozoya	1	5	IV	E2
Calle Río Miño			I	F3
Calle Río Miño	1	31	I	F3
Calle Río Miño	2	30	I	F3
Calle Río Pelayo	1	7	I	E5
Calle Río Pelayo	2	18	I	E5
Calle Río Pelayo	9	21	IV	E1
Calle Río Pelayo	20	32	IV	E1
Calle Río Pelayo	32	32	I	E4

Literal de Vía	Numeración Desde	Hasta	Mapa	Hojas
Calle Río Sil	1	31	I	F3
Calle Río Sil	2	32	I	F3
Calle Río Tajuña	1	5	I	F2
Calle Río Tajuña	2	6	I	F2
Calle Río Tajuña	13	13	I	F2
Calle Río Torote	1	39	IV	E1
Calle Río Torote	2	28	IV	E1
Calle Río			I	E5
Calle Río	1	25	I	D4
Calle Río	2	2	I	D4
Calle Río	4	6	I	E4
Calle Río	4	10	IV	D1
Calle Río	12	18	I	E5
Calle Río	16	18	IV	D2
Calle Río	18	18	I	E5
Calle Río	25	27	IV	D1
Calle Río	27	27	I	E4
Calle Río	29	45	I	E5
Calle Río	45	45	IV	D2
Calle la Rioja	1	13	I	G2
Calle la Rioja	2	20	I	G2
Calle Rodrigo de Triana			III	B3
Calle Rodrigo de Triana			II	B2
Calle Rodrigo de Triana	1	3	III	B3
Calle Rodrigo de Triana	1	3	II	B2
Calle Rodrigo de Triana	2	2	II	B2
Calle Rodrigo de Triana	2	2	III	B3
Calle Roma			I	E3
Calle Roma	1	5	I	E3
Calle Roma	2	4	I	E3
Calle Romero	1	11	I	H2
Calle Ronda del Poniente	1	3	I	C3
Calle Ronda del Poniente	2	18	I	C3
Calle Ronda del Poniente	3	5	I	C3
Calle Ronda del Poniente	5	5	I	C3
Calle Ronda del Poniente	11	17	I	C2
Calle Ronda del Poniente	28	28	I	C2
Calle Ronda del Saliente			I	D3
Calle Ronda del Saliente	1	11	I	D2
Calle Ronda del Saliente	2	24	I	D2
Calle Ronda del Saliente	30	70	I	D3
Calle Rosa Chacel	1	5	I	H4
Calle Rosa Chacel	2	2	I	H4
Calle Rosa Chacel	44	44	I	H3
Calle Rosa Chacel	49	55	I	H3

Literal de Vía	Numeración Desde	Hasta	Mapa	Hojas
Calle Rosalía de Castro			II	B3
Calle Rosalía de Castro			II	C3
Calle Rosalía de Castro	4	4	II	B3
Calle Rosalía de Castro	5	5	II	B3
Calle Rosalía de Castro	17	21	II	C3
Calle Rosas			I	D2
Calle Rosas	1	7	I	D2
Calle Salamanca	1	9	I	C4
Calle Salamanca	2	12	I	C4
Avda Salvador Dalí			II	C5
Avda Salvador Dalí	2	2	II	C4
Avda Salvador Dalí	18	22	II	C5
Calle San Alberto	1	1	I	D3
Calle San Alfonso	1	15	I	C4
Calle San Antonio	1	11	IV	F4
Calle San Benito	1	23	IV	F4
Calle San Benito	2	14	IV	F4
Calle San Felipe	1	7	I	D3
Calle San Felipe	2	8	I	D3
Calle San Fernando	1	1	I	B2
Calle San Fernando	2	4	I	B2
Calle San Fernando	3	9	I	A2
Calle San Fernando	10	14	I	A2
Calle San Francisco	1	27	IV	F4
Calle San Francisco	2	50	IV	F4
Calle San Isidro			I	C3
Calle San Isidro	1	17	I	C3
Calle San Isidro	2	22	I	C3
Calle Sándalo	1	3	I	H2
Calle Saturno	1	13	IV	D2
Calle Saturno	1	13	I	E6
Calle Saturno	2	10	IV	D2
Calle Saturno	2	10	I	E6
Calle Sauce	59	63	IV	H1
Calle Sauce	62	64	IV	H1
Calle Segovia	14	18	I	D2
Calle Segovia	14	18	III	A3
Calle Segovia	15	21	I	D2
Calle Segovia	15	21	III	A3
Calle Silicio	1	17	IV	F3
Calle Silicio	2	2	I	F6
Calle Silicio	2	28	IV	F3
Calle Silicio	21	23	I	G5
Calle Silicio	21	23	IV	G2
Calle Silicio	30	32	I	G6

Literal de Vía	Numeración Desde	Hasta	Mapa	Hojas
Calle Silicio	44	54	I	G5
Calle Silicio	44	54	IV	G2
Cllon Silicio	1	11	IV	F3
Cllon Silicio	1	11	I	F6
Cllon Silicio	2	10	IV	F3
Calle Simón Abril	1	5	IV	G3
Calle Simón Abril	2	12	IV	G3
Avda Sol			IV	B2
Avda Sol			IV	B1
Avda Sol	1	13	IV	B1
Avda Sol	15	17	I	C5
Avda Sol	17	23	IV	B2
Avda Sol	20	22	I	C5
Avda Sol	20	34	IV	B2
Calle Solana			I	E4
Calle Solana	1	5	IV	D1
Calle Solana	1	15	I	E4
Calle Solana	2	2	IV	D1
Calle Solana	2	6	I	E4
Calle Solana	13	13	IV	E1
Calle Solana	16	32	I	F4
Calle Solana	19	29	I	F4
Calle Solana	49	51	I	H3
Calle Solana	56	72	I	G3
Calle Solana	106	148	I	H3
Calle Soledad	2	26	I	D3
Calle Soledad	3	39	I	D3
Plaza Solidaridad	1	6	III	A3
Plaza Solidaridad	7	12	III	A3
Ronda Sur			IV	H2
Calle Telémaco			I	E5
Calle Telémaco			IV	D2
Calle Telémaco	1	15	IV	D1
Calle Telémaco	2	4	I	E5
Calle Telémaco	4	4	IV	D2
Calle Telémaco	17	19	I	E5
Calle Telémaco	17	19	IV	D2
Calle Tenerife			I	H3
Calle Tenerife	3	3	I	H3
Calle Tenerife	4	4	I	H3
Calle Teruel	1	13	I	G2
Calle Teruel	2	16	I	G2
Calle Titanio	1	9	I	F6
Calle Titanio	2	10	I	F6
Calle Tojo	1	13	III	B3

Literal de Vía	Numeración Desde	Hasta	Mapa	Hojas
Calle Tojo	2	12	III	B3
Calle Toledo	1	1	I	B4
Calle Toledo	2	18	I	B4
Paseo de la Tolerancia	1	19	II	D2
Paseo de la Tolerancia	1	19	III	C3
Paseo de la Tolerancia	2	22	II	D2
Paseo de la Tolerancia	2	38	III	C3
Paseo de la Tolerancia	23	29	III	C3
Calle Tomillo	1	11	I	H2
Calle Tomillo	2	18	I	H2
Calle Topacio	1	3	I	F4
Calle Topacio	1	3	IV	E1
Calle Torrejón	1	21	I	B3
Calle Torrejón	4	26	I	B3
Calle Tres de Abril			IV	F3
Calle Tres de Abril	2	6	IV	F3
Calle Trópico			I	C6
Calle Trópico			IV	B3
Calle Trópico	6	6	IV	B3
Calle Trópico	6	6	I	C6
Calle Turín			I	E1
Calle Turín			I	E2
Calle Turín			III	A3
Calle Turín	1	7	I	E2
Calle Turín	2	8	I	E2
Calle Turín	9	15	III	A3
Calle Turín	10	14	III	A3
Calle Turín	11	15	I	E1
Calle Turín	14	14	I	E1
Avda de la Unión Europea			II	A4
Avda de la Unión Europea	1	5	II	A4
Avda de la Unión Europea	2	6	II	A4
Avda de la Unión Europea	14	14	II	B3
Avda de la Unión Europea	15	19	II	B3
Calle Urano			IV	D3
Calle Urano	2	4	IV	D4
Calle Urano	12	22	IV	D3
Calle Valle de Arán	1	1	IV	E3
Calle Valle de Arán	1	1	I	F6
Calle Valle del Baztán	1	1	I	F6
Calle Valle del Baztán	1	1	IV	E3
Calle Valle del Jerte			IV	E3
Calle Valle del Jerte	3	5	I	F6
Calle Valle del Jerte	3	5	IV	E3
Calle Valle del Jerte	8	8	I	F6

Literal de Vía	Numeración Desde	Hasta	Mapa	Hojas
Calle Valle del Jerte	8	10	IV	E3
Calle Valle del Tormes			IV	E3
Calle Valle del Tormes			I	F6
Calle Valle del Tormes	4	6	I	F6
Calle Valle del Tormes	4	6	IV	E3
Calle Valle del Tormes	10	10	IV	F3
Plaza Venecia	1	2	I	F2
Plaza Venecia	1	2	III	B3
Plaza Venecia	3	4	I	F2
Plaza Venecia	3	4	III	B3
Cmno Ventosilla			III	A3
Cmno Ventosilla	1	1	III	A3
Calle Venus	1	5	IV	D2
Calle Venus	2	2	IV	D2
Calle Venus	2	16	I	E6
Calle Venus	4	52	IV	D3
Calle Venus	7	21	I	E6
Calle Venus	13	41	IV	D3
Calle Veredilla			I	E2
Calle Veredilla			I	D2
Calle Veredilla	1	3	I	D2
Calle Veredilla	11	19	I	E2
Calle Vicente de Espona			III	C3
Calle Vicente de Espona	1	19	II	D2
Calle Vicente de Espona	1	19	III	C3
Calle Viena	1	5	I	D2
Calle Viena	2	6	I	D2
Calle Villares			I	C2
Calle Villares	1	9	I	C2
Calle Villares	1	9	III	A3
Calle Villares	2	8	I	C2
Calle Villares	2	8	III	A3
Calle Villarroel	1	21	IV	F4
Calle Villarroel	2	16	IV	F4
Calle Villarroel	20	42	IV	G3
Calle Villarroel	37	61	IV	G3
Calle Viñas	1	1	I	D2
Calle Viñas	2	4	I	D2
Calle Viñas	3	67	III	A3
Calle Viñas	6	16	III	A3
Calle Viñas	16	16	I	E1
Calle Viñas	57	67	I	E1
Trva Viñas	2	6	III	A3
Trva Viñas	4	6	I	D2
Calle Virgen de la Paloma	11	15	I	D2

Literal de Vía	Numeración Desde	Hasta	Mapa	Hojas
Calle Virgen de la Paloma	18	18	I	D2
Calle Virgen de la Paz	7	9	I	E3
Calle Virgen de la Paz	8	16	I	E3
Avda Virgen de Loreto			I	D1
Avda Virgen de Loreto			I	D3
Avda Virgen de Loreto			I	D2
Avda Virgen de Loreto			III	A3
Avda Virgen de Loreto	1	17	I	D3
Avda Virgen de Loreto	2	10	I	D3
Avda Virgen de Loreto	18	22	I	D2
Avda Virgen de Loreto	21	23	I	D2
Avda Virgen de Loreto	23	53	I	D2
Avda Virgen de Loreto	24	44	III	A3
Avda Virgen de Loreto	36	44	I	D1
Avda Virgen de Loreto	55	73	III	A3
Avda Virgen de Loreto	55	73	I	D1
Calle Virgen del Pilar	1	11	I	D3
Calle Virgen del Pilar	2	12	I	D3
Calle Vulcano	2	24	I	D6
Calle Vulcano	13	41	I	D6
Calle Zamora			I	D2
Calle Zamora	2	4	I	D2
Calle Zarzamora	1	11	I	H2
Calle Zarzamora	1	11	III	B3
Calle Zeus			I	D6
Calle Zeus	1	17	I	E6
Calle Zeus	2	10	IV	D3
Calle Zeus	2	10	I	E6
Calle Zeus	5	29	IV	D3
Calle Zeus	22	48	I	D6
Calle Zeus	25	53	I	D6

Torrejón de Ardoz

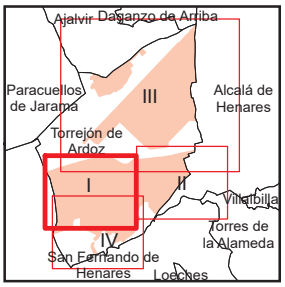

A1	B1	C1	D1	E1	F1	G1	H1
A2	B2	C2	D2	E2	F2	G2	H2
A3	B3	C3	D3	E3	F3	G3	H3
A4	B4	C4	D4	E4	F4	G4	H4
A5	B5	C5	D5	E5	F5	G5	H5
A6	B6	C6	D6	E6	F6	G6	H6

Leyenda

- Meco — perímetro y nombre de núcleo de población
- 01-002 — límite municipal; sección censal
- A-6, M-608 — autopistas y autovías; carreteras principales
- M-604, M-618 — carreteras secundarias; otras carreteras
- sanidad; ayuntamiento; estación cercanías
- línea de ferrocarril; línea de metro ligero
- boca de metro; estación metro ligero
- 1 — paseillos; número de portal
- Calle — calles; parroquias

Comunidad de Madrid
Dirección General de Economía
CONSEJERÍA DE ECONOMÍA, HACIENDA Y EMPLEO

0 20 40 m
ESCALA GRÁFICA

Mapa I - B1

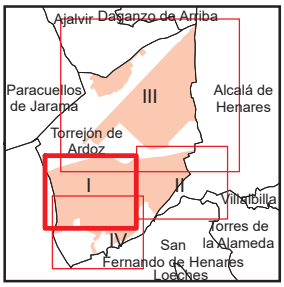

A1	B1	C1	D1	E1	F1	G1	H1
A2	B2	C2	D2	E2	F2	G2	H2
A3	B3	C3	D3	E3	F3	G3	H3
A4	B4	C4	D4	E4	F4	G4	H4
A5	B5	C5	D5	E5	F5	G5	H5
A6	B6	C6	D6	E6	F6	G6	H6

Torrejón de Ardoz

Leyenda

- perímetro y nombre de núcleo de población (Meco)
- límite municipal; sección censal (01-002)
- autopistas y autovías; carreteras principales (A-6, M-608)
- carreteras secundarias; otras carreteras (M-604, M-618)
- sanidad; ayuntamiento; estación cercanias
- línea de ferrocarril; línea de metro ligero
- boca de metro; estación metro ligero (ML)
- paseillos; número de portal (1)
- calles; parroquias (Calle)

Comunidad de Madrid
Dirección General de Economía
CONSEJERÍA DE ECONOMÍA, HACIENDA Y EMPLEO

0 20 40 m
ESCALA GRÁFICA

Mapa I - C1

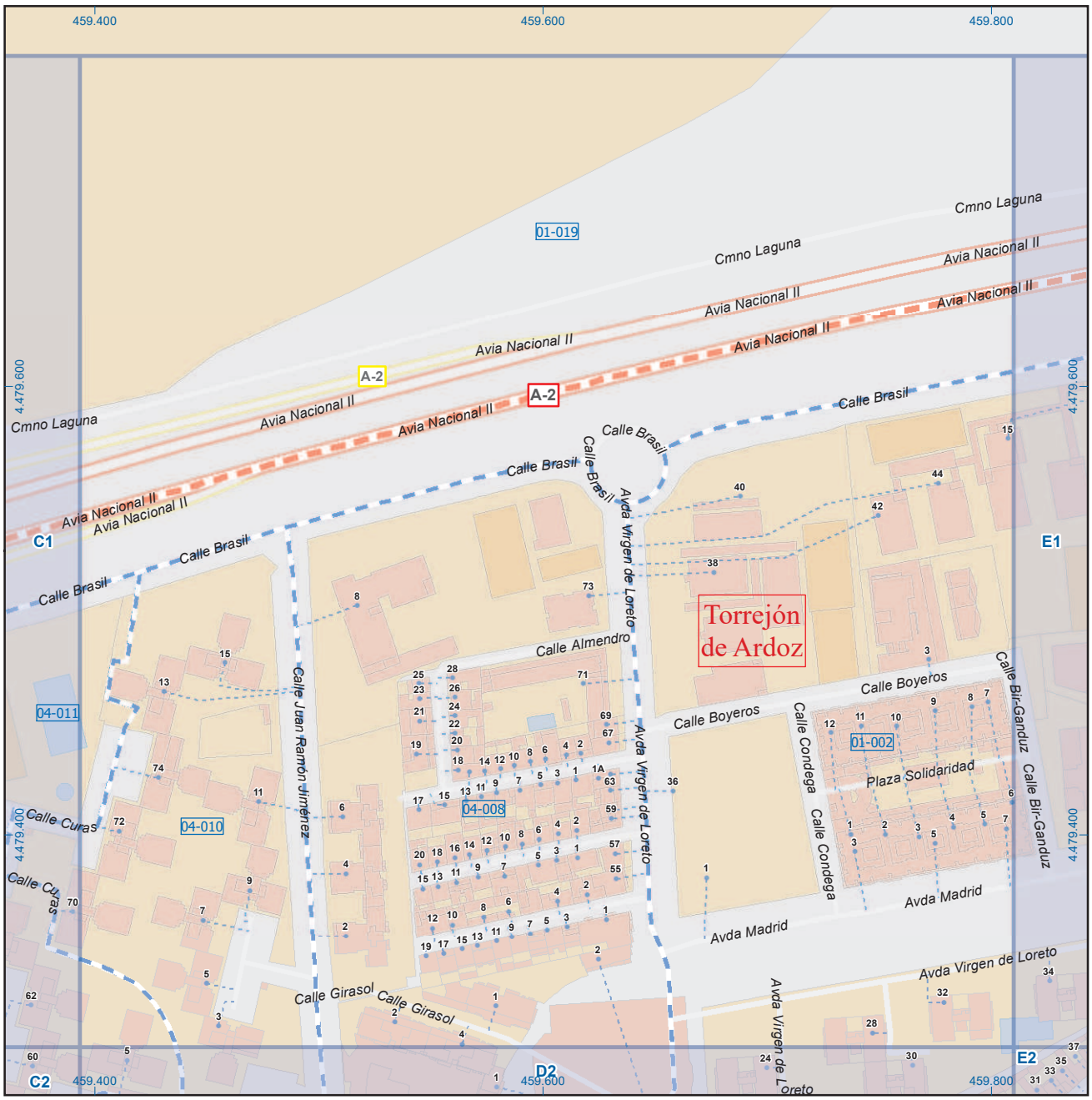

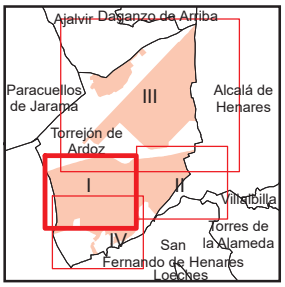

A1	B1	C1	D1	E1	F1	G1	H1
A2	B2	C2	D2	E2	F2	G2	H2
A3	B3	C3	D3	E3	F3	G3	H3
A4	B4	C4	D4	E4	F4	G4	H4
A5	B5	C5	D5	E5	F5	G5	H5
A6	B6	C6	D6	E6	F6	G6	H6

Torrejón de Ardoz

Leyenda

- Meco — perímetro y nombre de núcleo de población
- 01-002 — límite municipal; sección censal
- A-6 / M-608 — autopistas y autovías; carreteras principales
- M-604 / M-618 — carreteras secundarias; otras carreteras
- sanidad; ayuntamiento; estación cercanias
- línea de ferrocarril; línea de metro ligero
- boca de metro; estación metro ligero
- 1 — paseillos; número de portal
- Calle — calles; parroquias

Comunidad de Madrid
Dirección General de Economía
CONSEJERÍA DE ECONOMÍA, HACIENDA Y EMPLEO

0 20 40 m
ESCALA GRÁFICA

Mapa I - D1

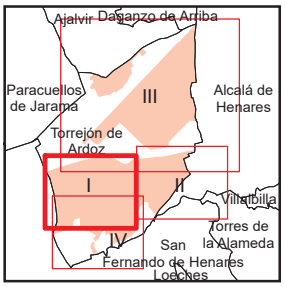

A1	B1	C1	D1	E1	F1	G1	H1
A2	B2	C2	D2	E2	F2	G2	H2
A3	B3	C3	D3	E3	F3	G3	H3
A4	B4	C4	D4	E4	F4	G4	H4
A5	B5	C5	D5	E5	F5	G5	H5
A6	B6	C6	D6	E6	F6	G6	H6

Torrejón de Ardoz

Leyenda

- perímetro y nombre de núcleo de población (Meco)
- límite municipal; sección censal (01-002)
- autopistas y autovías; carreteras principales (A-6, M-608)
- carreteras secundarias; otras carreteras (M-604, M-618)
- sanidad; ayuntamiento; estación cercanías
- línea de ferrocarril; línea de metro ligero
- boca de metro; estación metro ligero (ML)
- paseillos; número de portal (1)
- calles; parroquias (Calle)

Comunidad de Madrid

Dirección General de Economía
CONSEJERÍA DE ECONOMÍA, HACIENDA Y EMPLEO

0 20 40 m
ESCALA GRÁFICA

Mapa I - E1

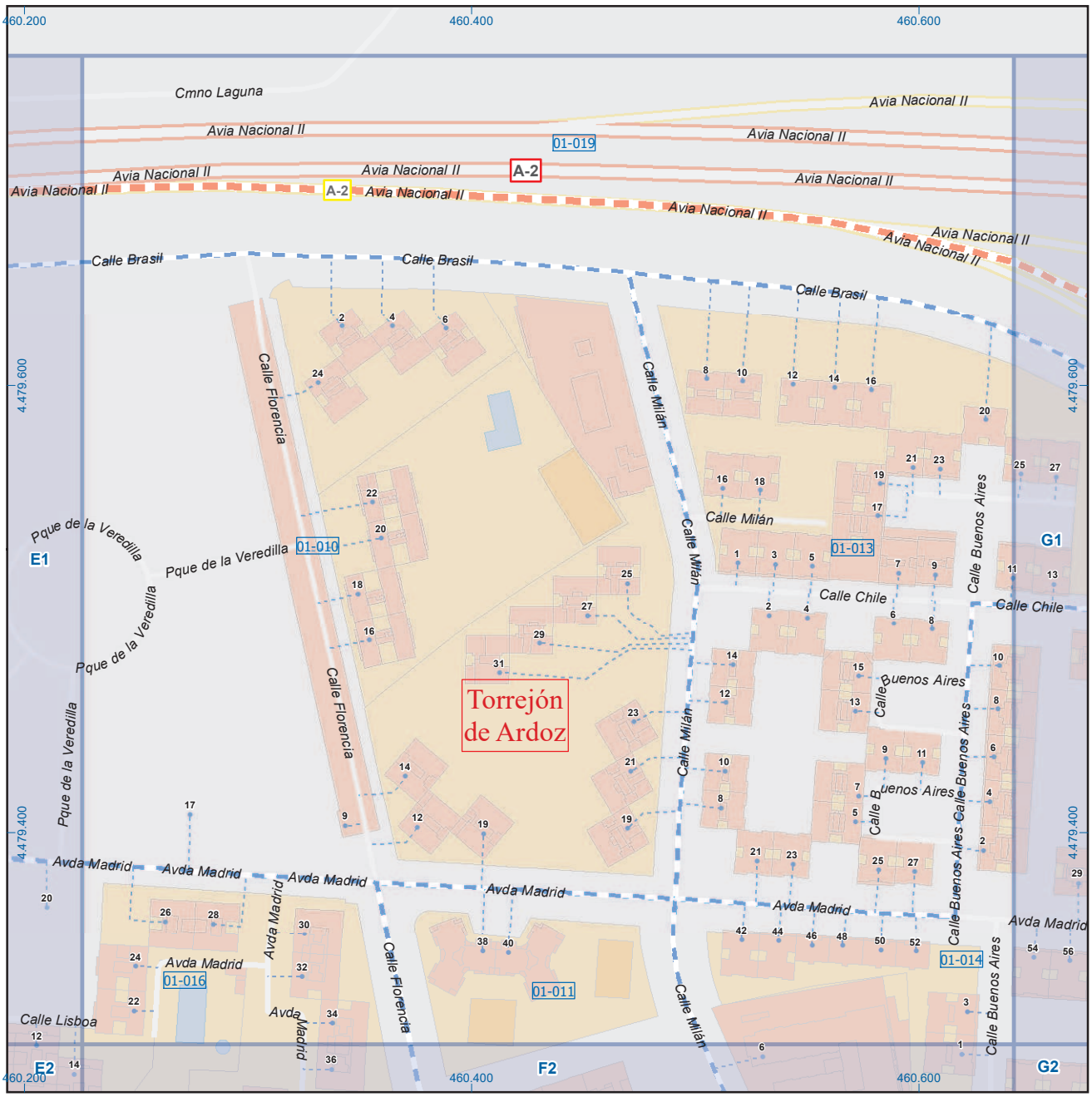

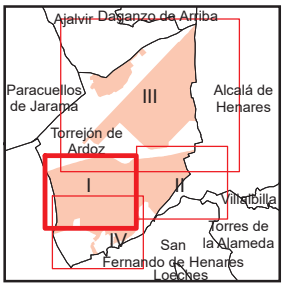

A1	B1	C1	D1	E1	F1	G1	H1
A2	B2	C2	D2	E2	F2	G2	H2
A3	B3	C3	D3	E3	F3	G3	H3
A4	B4	C4	D4	E4	F4	G4	H4
A5	B5	C5	D5	E5	F5	G5	H5
A6	B6	C6	D6	E6	F6	G6	H6

Torrejón de Ardoz

Leyenda

- perímetro y nombre de núcleo de población (Meco)
- límite municipal; sección censal (01-002)
- autopistas y autovías; carreteras principales (A-6, M-608)
- carreteras secundarias; otras carreteras (M-604, M-618)
- sanidad; ayuntamiento; estación cercanías
- línea de ferrocarril; línea de metro ligero
- boca de metro; estación metro ligero (ML)
- paseillos; número de portal (1)
- calles; parroquias (Calle)

Comunidad de Madrid

Dirección General de Economía
CONSEJERÍA DE ECONOMÍA, HACIENDA Y EMPLEO

0 20 40 m
ESCALA GRÁFICA

Mapa I - F1

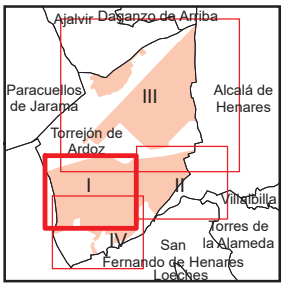

A1	B1	C1	D1	E1	F1	G1	H1
A2	B2	C2	D2	E2	F2	G2	H2
A3	B3	C3	D3	E3	F3	G3	H3
A4	B4	C4	D4	E4	F4	G4	H4
A5	B5	C5	D5	E5	F5	G5	H5
A6	B6	C6	D6	E6	F6	G6	H6

Torrejón de Ardoz

Leyenda

- perímetro y nombre de núcleo de población (Meco)
- límite municipal; sección censal (01-002)
- autopistas y autovías; carreteras principales (A-6, M-608)
- carreteras secundarias; otras carreteras (M-604, M-618)
- sanidad; ayuntamiento; estación cercanias
- línea de ferrocarril; línea de metro ligero
- boca de metro; estación metro ligero (ML)
- paseillos; número de portal (1)
- calles; parroquias (Calle)

Comunidad de Madrid
Dirección General de Economía
CONSEJERÍA DE ECONOMÍA, HACIENDA Y EMPLEO

0 20 40 m
ESCALA GRÁFICA

Mapa I - G1

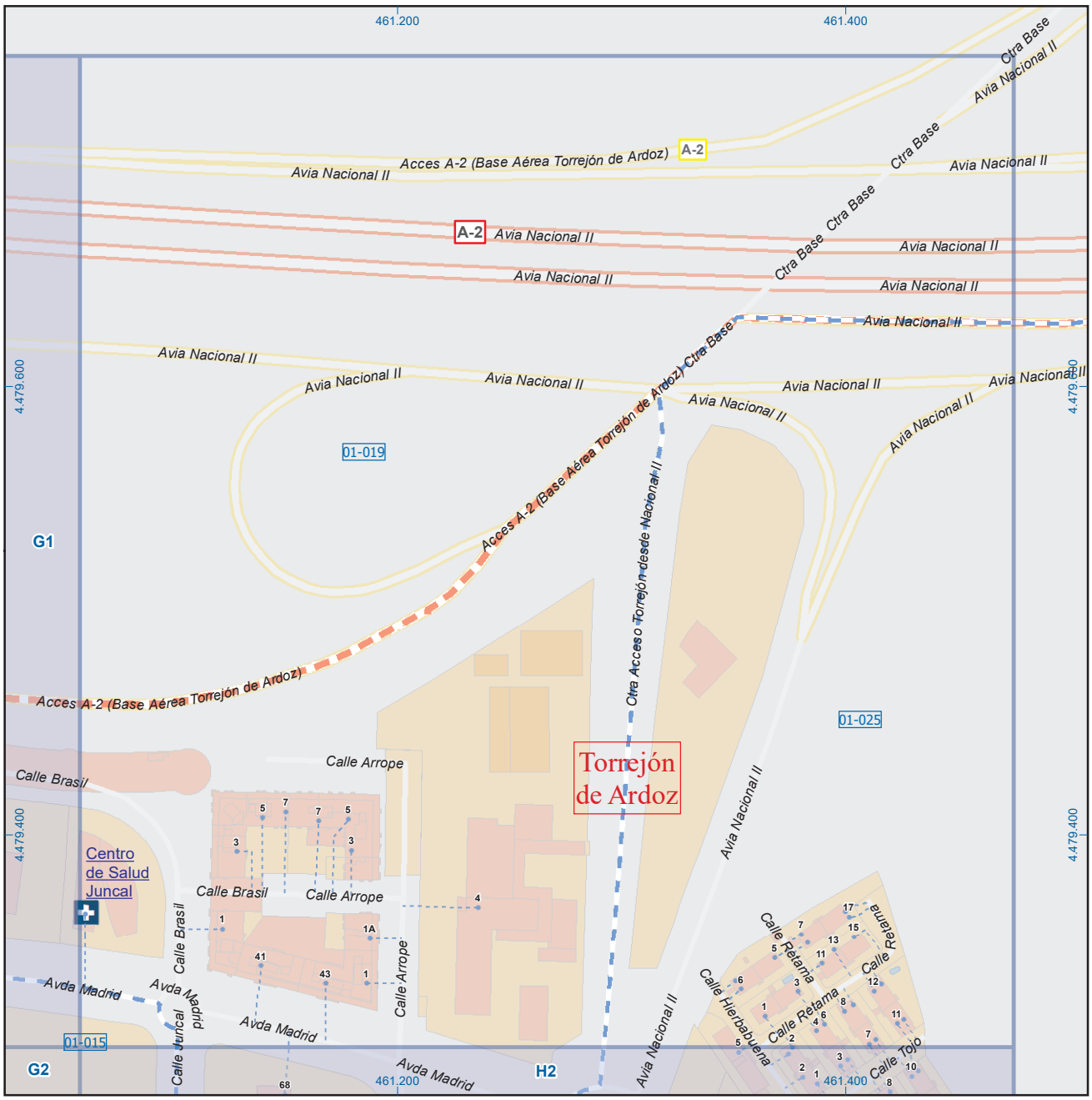

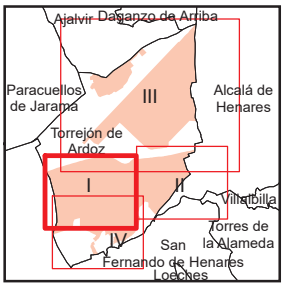

A1	B1	C1	D1	E1	F1	G1	H1
A2	B2	C2	D2	E2	F2	G2	H2
A3	B3	C3	D3	E3	F3	G3	H3
A4	B4	C4	D4	E4	F4	G4	H4
A5	B5	C5	D5	E5	F5	G5	H5
A6	B6	C6	D6	E6	F6	G6	H6

Torrejón de Ardoz

Leyenda

- Meco — perímetro y nombre de núcleo de población
- 01-002 — límite municipal; sección censal
- A-6, M-608 — autopistas y autovías; carreteras principales
- M-604, M-618 — carreteras secundarias; otras carreteras
- sanidad; ayuntamiento; estación cercanías
- línea de ferrocarril; línea de metro ligero
- boca de metro; estación metro ligero
- 1 — paseillos; número de portal
- Calle — calles; parroquias

Comunidad de Madrid
Dirección General de Economía
CONSEJERÍA DE ECONOMÍA, HACIENDA Y EMPLEO

0 20 40 m
ESCALA GRÁFICA

Mapa I - H1

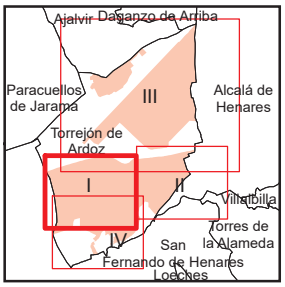

A1	B1	C1	D1	E1	F1	G1	H1
A2	B2	C2	D2	E2	F2	G2	H2
A3	B3	C3	D3	E3	F3	G3	H3
A4	B4	C4	D4	E4	F4	G4	H4
A5	B5	C5	D5	E5	F5	G5	H5
A6	B6	C6	D6	E6	F6	G6	H6

Torrejón de Ardoz

Leyenda

- Meco — perímetro y nombre de núcleo de población
- 01-002 — límite municipal; sección censal
- A-6 / M-608 — autopistas y autovías; carreteras principales
- M-604 / M-618 — carreteras secundarias; otras carreteras
- sanidad; ayuntamiento; estación cercanías
- línea de ferrocarril; línea de metro ligero
- ML — boca de metro; estación metro ligero
- 1 — paseillos; número de portal
- Calle — calles; parroquias

Comunidad de Madrid

Dirección General de Economía
CONSEJERÍA DE ECONOMÍA, HACIENDA Y EMPLEO

0 20 40 m
ESCALA GRÁFICA

Mapa I - A2

Torrejón de Ardoz

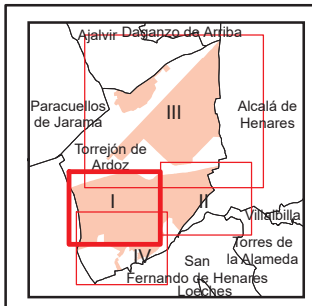

A1	B1	C1	D1	E1	F1	G1	H1
A2	B2	C2	D2	E2	F2	G2	H2
A3	B3	C3	D3	E3	F3	G3	H3
A4	B4	C4	D4	E4	F4	G4	H4
A5	B5	C5	D5	E5	F5	G5	H5
A6	B6	C6	D6	E6	F6	G6	H6

Leyenda

- Meco — perímetro y nombre de núcleo de población
- 01-002 — límite municipal; sección censal
- A-6 / M-608 — autopistas y autovías; carreteras principales
- M-604 / M-618 — carreteras secundarias; otras carreteras
- sanidad; ayuntamiento; estación cercanias
- línea de ferrocarril; línea de metro ligero
- boca de metro; estación metro ligero
- 1 — paseillos; número de portal
- Calle — calles; parroquias

Comunidad de Madrid
Dirección General de Economía
CONSEJERÍA DE ECONOMÍA, HACIENDA Y EMPLEO

0 20 40 m
ESCALA GRÁFICA

Mapa I - B2

Torrejón de Ardoz

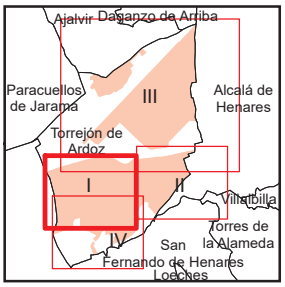

A1	B1	C1	D1	E1	F1	G1	H1
A2	B2	C2	D2	E2	F2	G2	H2
A3	B3	C3	D3	E3	F3	G3	H3
A4	B4	C4	D4	E4	F4	G4	H4
A5	B5	C5	D5	E5	F5	G5	H5
A6	B6	C6	D6	E6	F6	G6	H6

Leyenda

- Meco — perímetro y nombre de núcleo de población
- 01-002 — límite municipal; sección censal
- A-6 / M-608 — autopistas y autovías; carreteras principales
- M-604 / M-618 — carreteras secundarias; otras carreteras
- sanidad; ayuntamiento; estación cercanias
- línea de ferrocarril; línea de metro ligero
- boca de metro; estación metro ligero
- 1 — paseillos; número de portal
- Calle — calles; parroquias

Comunidad de Madrid
Dirección General de Economía
CONSEJERÍA DE ECONOMÍA, HACIENDA Y EMPLEO

0 20 40 m
ESCALA GRÁFICA

Mapa I - C2

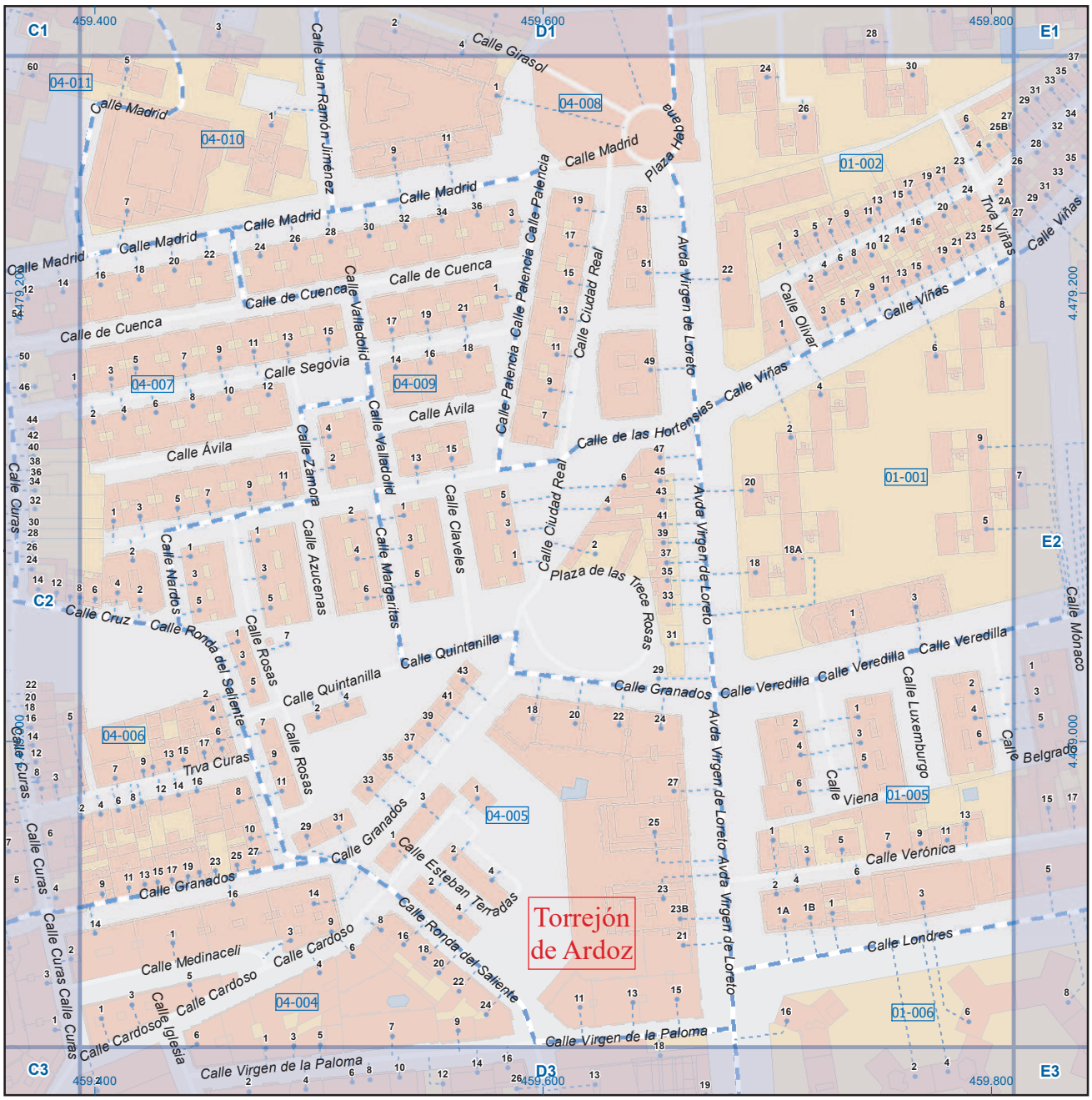

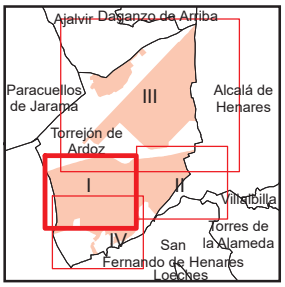

A1	B1	C1	D1	E1	F1	G1	H1
A2	B2	C2	D2	E2	F2	G2	H2
A3	B3	C3	D3	E3	F3	G3	H3
A4	B4	C4	D4	E4	F4	G4	H4
A5	B5	C5	D5	E5	F5	G5	H5
A6	B6	C6	D6	E6	F6	G6	H6

Torrejón de Ardoz

Leyenda

- perímetro y nombre de núcleo de población (Meco)
- límite municipal; sección censal (01-002)
- autopistas y autovías; carreteras principales (A-6, M-608)
- carreteras secundarias; otras carreteras (M-604, M-618)
- sanidad; ayuntamiento; estación cercanias
- línea de ferrocarril; línea de metro ligero
- boca de metro; estación metro ligero (ML)
- paseillos; número de portal (1)
- calles; parroquias (Calle)

Comunidad de Madrid

Dirección General de Economía
CONSEJERÍA DE ECONOMÍA, HACIENDA Y EMPLEO

0 20 40 m
ESCALA GRÁFICA

Mapa I - D2

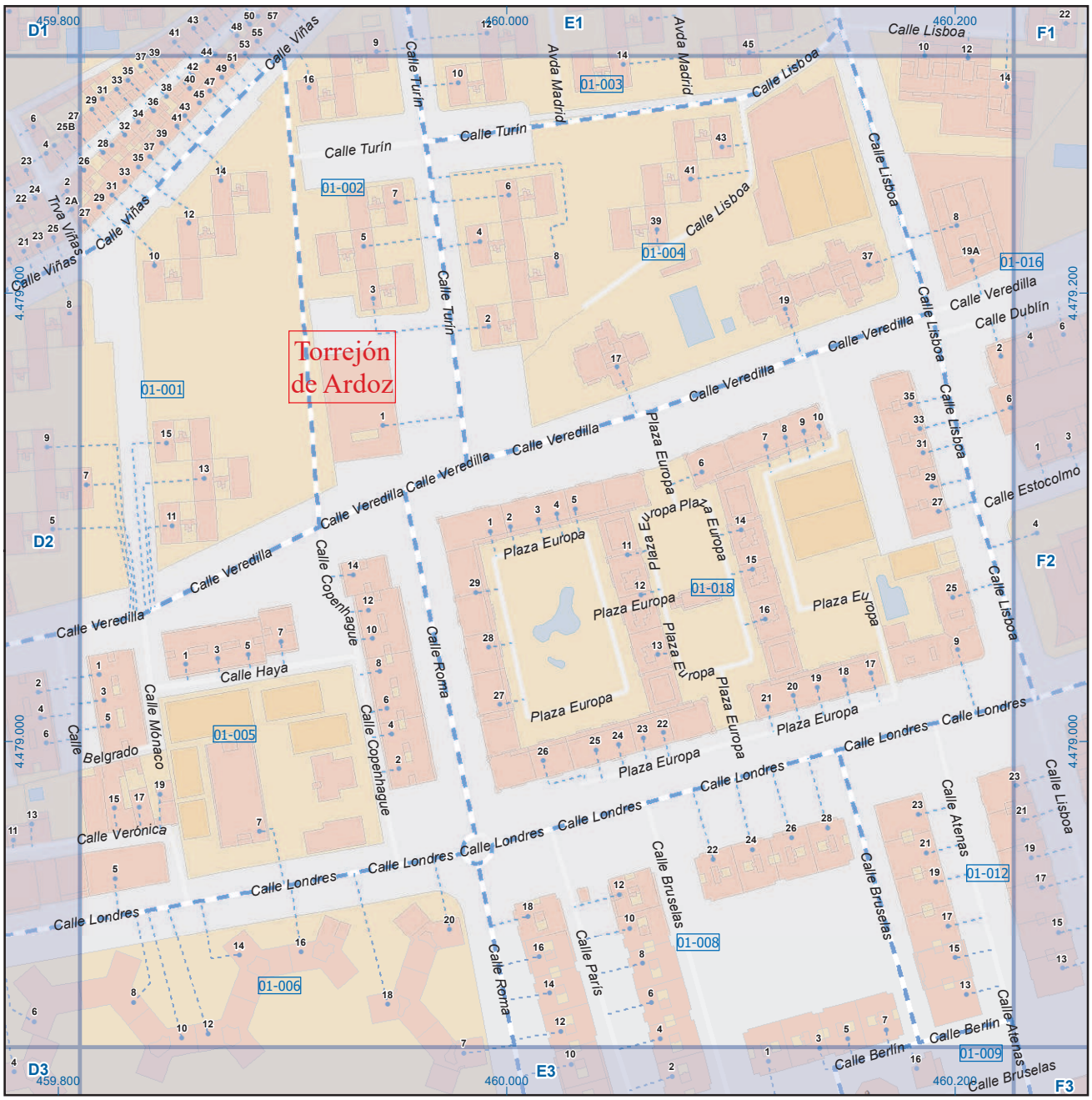

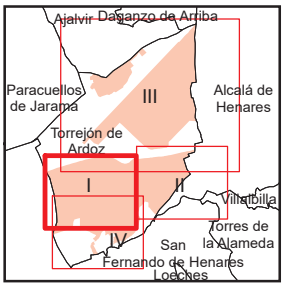

A1	B1	C1	D1	E1	F1	G1	H1
A2	B2	C2	D2	E2	F2	G2	H2
A3	B3	C3	D3	E3	F3	G3	H3
A4	B4	C4	D4	E4	F4	G4	H4
A5	B5	C5	D5	E5	F5	G5	H5
A6	B6	C6	D6	E6	F6	G6	H6

Torrejón de Ardoz

Leyenda

- Meco — perímetro y nombre de núcleo de población
- 01-002 — límite municipal; sección censal
- A-6 / M-604 — autopistas y autovías; carreteras principales
- M-608 / M-618 — carreteras secundarias; otras carreteras
- sanidad; ayuntamiento; estación cercanías
- línea de ferrocarril; línea de metro ligero
- boca de metro; estación metro ligero
- 1 — paseillos; número de portal
- Calle — calles; parroquias

Comunidad de Madrid

Dirección General de Economía
CONSEJERÍA DE ECONOMÍA, HACIENDA Y EMPLEO

0 20 40 m
ESCALA GRÁFICA

Mapa I - E2

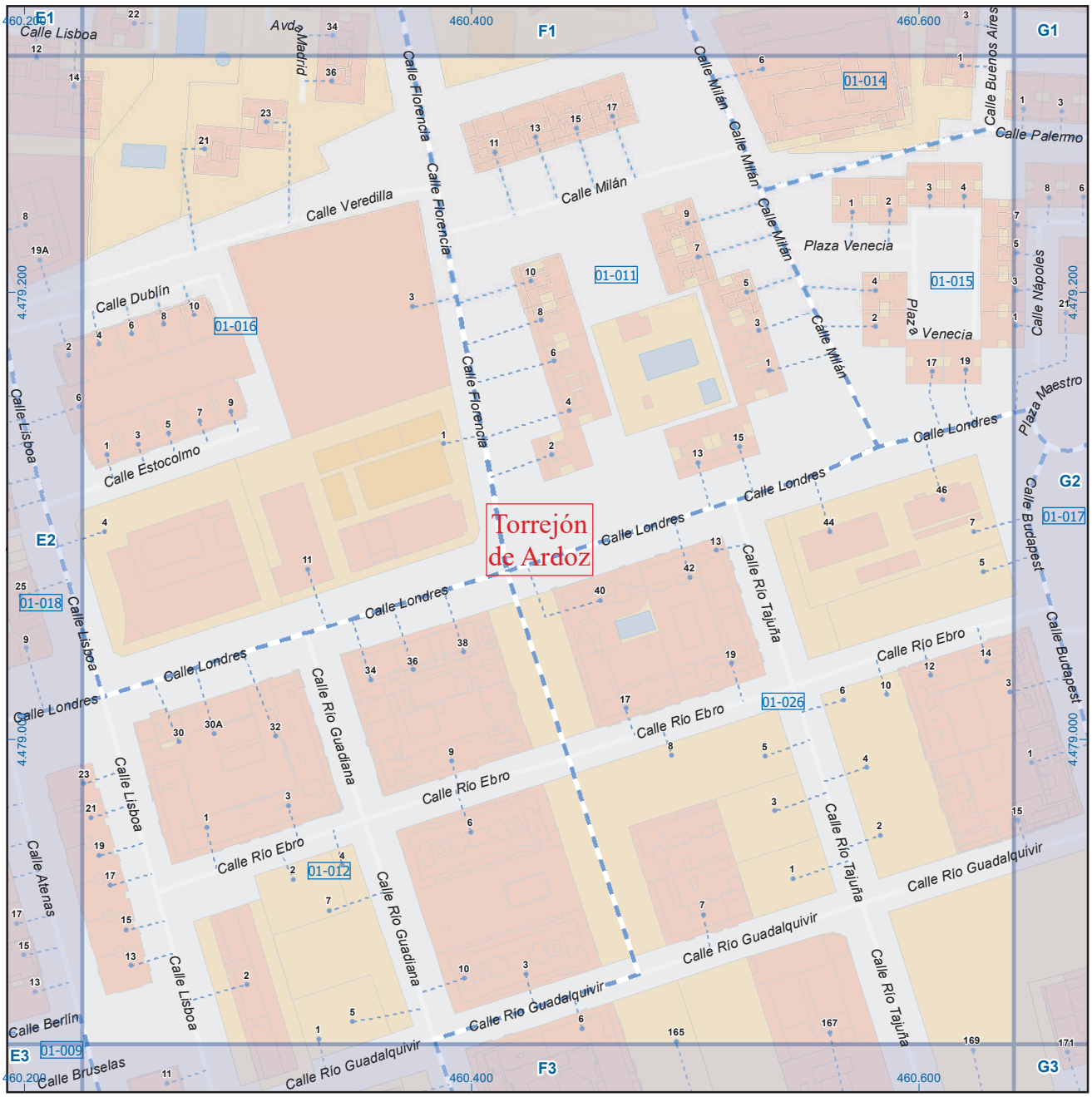

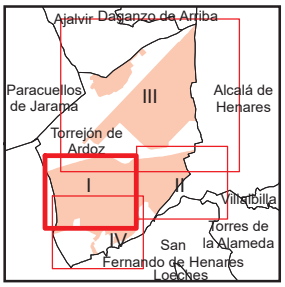

A1	B1	C1	D1	E1	F1	G1	H1
A2	B2	C2	D2	E2	F2	G2	H2
A3	B3	C3	D3	E3	F3	G3	H3
A4	B4	C4	D4	E4	F4	G4	H4
A5	B5	C5	D5	E5	F5	G5	H5
A6	B6	C6	D6	E6	F6	G6	H6

Torrejón de Ardoz

Leyenda

- Meco — perímetro y nombre de núcleo de población
- 01-002 — límite municipal; sección censal
- A-6 / M-608 — autopistas y autovías; carreteras principales
- M-604 / M-618 — carreteras secundarias; otras carreteras
- sanidad; ayuntamiento; estación cercanias
- línea de ferrocarril; línea de metro ligero
- ML — boca de metro; estación metro ligero
- 1 — paseillos; número de portal
- Calle — calles; parroquias

Comunidad de Madrid
Dirección General de Economía
CONSEJERÍA DE ECONOMÍA, HACIENDA Y EMPLEO

0 20 40 m
ESCALA GRÁFICA

Mapa I - F2

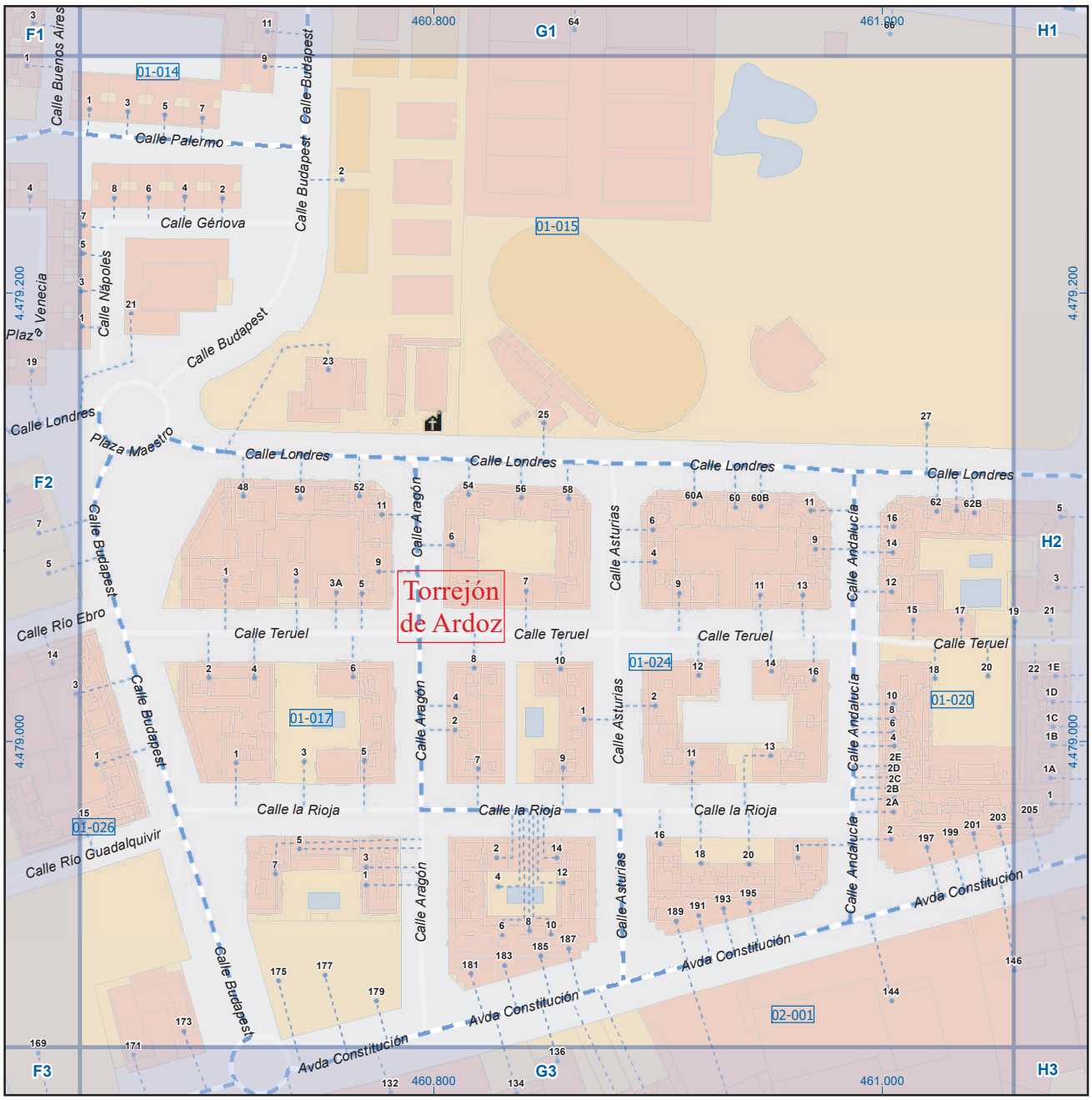

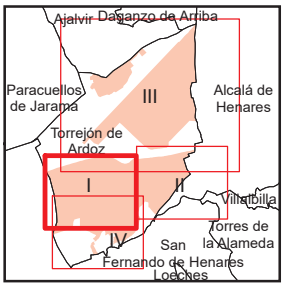

A1	B1	C1	D1	E1	F1	G1	H1
A2	B2	C2	D2	E2	F2	G2	H2
A3	B3	C3	D3	E3	F3	G3	H3
A4	B4	C4	D4	E4	F4	G4	H4
A5	B5	C5	D5	E5	F5	G5	H5
A6	B6	C6	D6	E6	F6	G6	H6

Torrejón de Ardoz

Leyenda

- Meco — perímetro y nombre de núcleo de población
- 01-002 — límite municipal; sección censal
- A-6 / M-608 — autopistas y autovías; carreteras principales
- M-604 / M-618 — carreteras secundarias; otras carreteras
- sanidad; ayuntamiento; estación cercanías
- línea de ferrocarril; línea de metro ligero
- boca de metro; estación metro ligero
- 1 — paseillos; número de portal
- Calle — calles; parroquias

Comunidad de Madrid
Dirección General de Economía
CONSEJERÍA DE ECONOMÍA, HACIENDA Y EMPLEO

0 20 40 m
ESCALA GRÁFICA

Mapa I - G2

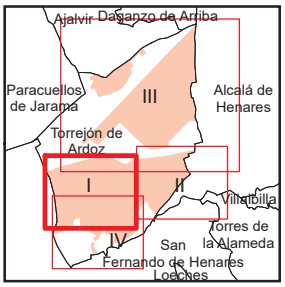

A1	B1	C1	D1	E1	F1	G1	H1
A2	B2	C2	D2	E2	F2	G2	H2
A3	B3	C3	D3	E3	F3	G3	H3
A4	B4	C4	D4	E4	F4	G4	H4
A5	B5	C5	D5	E5	F5	G5	H5
A6	B6	C6	D6	E6	F6	G6	H6

Torrejón de Ardoz

Leyenda

- perímetro y nombre de núcleo de población (Meco)
- límite municipal; sección censal (01-002)
- autopistas y autovías; carreteras principales (A-6, M-608)
- carreteras secundarias; otras carreteras (M-604, M-618)
- sanidad; ayuntamiento; estación cercanias
- línea de ferrocarril; línea de metro ligero
- boca de metro; estación metro ligero (ML)
- paseillos; número de portal (1)
- calles; parroquias (Calle)

Comunidad de Madrid

Dirección General de Economía
CONSEJERÍA DE ECONOMÍA, HACIENDA Y EMPLEO

0 20 40 m
ESCALA GRÁFICA

Mapa I - H2

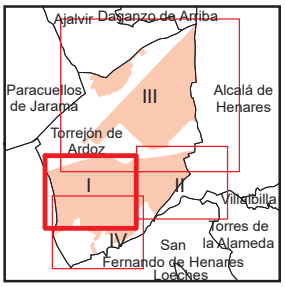

A1	B1	C1	D1	E1	F1	G1	H1
A2	B2	C2	D2	E2	F2	G2	H2
A3	B3	C3	D3	E3	F3	G3	H3
A4	B4	C4	D4	E4	F4	G4	H4
A5	B5	C5	D5	E5	F5	G5	H5
A6	B6	C6	D6	E6	F6	G6	H6

Torrejón de Ardoz

Leyenda

	perímetro y nombre de núcleo de población
	límite municipal; sección censal
	autopistas y autovías; carreteras principales
	carreteras secundarias; otras carreteras
	sanidad; ayuntamiento; estación cercanias
	línea de ferrocarril; línea de metro ligero
	boca de metro; estación metro ligero
	paseillos; número de portal
	calles; parroquias

Comunidad de Madrid

Dirección General de Economía
CONSEJERÍA DE ECONOMÍA, HACIENDA Y EMPLEO

0 20 40 m
ESCALA GRÁFICA

Mapa I - A3

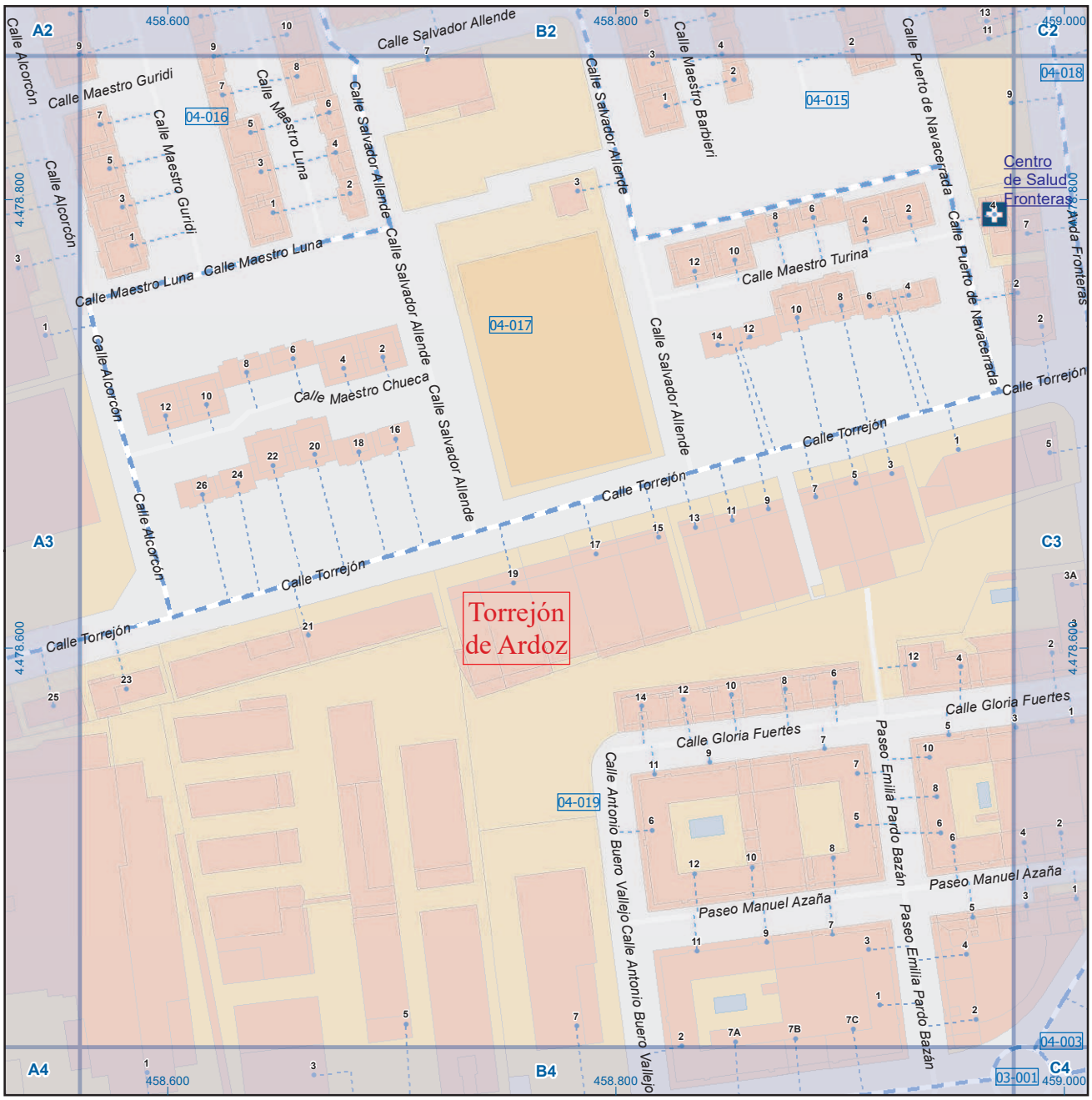

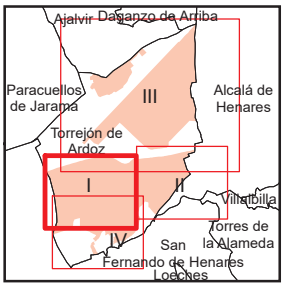

A1	B1	C1	D1	E1	F1	G1	H1
A2	B2	C2	D2	E2	F2	G2	H2
A3	B3	C3	D3	E3	F3	G3	H3
A4	B4	C4	D4	E4	F4	G4	H4
A5	B5	C5	D5	E5	F5	G5	H5
A6	B6	C6	D6	E6	F6	G6	H6

Torrejón de Ardoz

Leyenda

- Meco — perímetro y nombre de núcleo de población
- 01-002 — límite municipal; sección censal
- A-6 / M-608 — autopistas y autovías; carreteras principales
- M-604 / M-618 — carreteras secundarias; otras carreteras
- sanidad; ayuntamiento; estación cercanías
- línea de ferrocarril; línea de metro ligero
- boca de metro; estación metro ligero
- 1 — paseillos; número de portal
- Calle — calles; parroquias

Comunidad de Madrid

Dirección General de Economía
CONSEJERÍA DE ECONOMÍA, HACIENDA Y EMPLEO

0 20 40 m
ESCALA GRÁFICA

Mapa I - B3

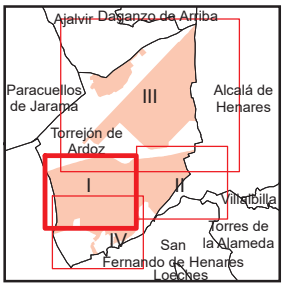

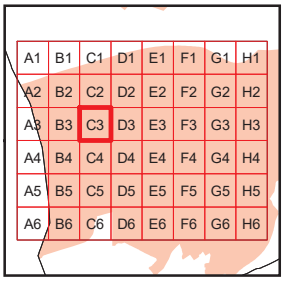

Torrejón de Ardoz

Leyenda

- Meco — perímetro y nombre de núcleo de población
- 01-002 — límite municipal; sección censal
- A-6 / M-608 — autopistas y autovías; carreteras principales
- M-604 / M-618 — carreteras secundarias; otras carreteras
- sanidad; ayuntamiento; estación cercanías
- línea de ferrocarril; línea de metro ligero
- boca de metro; estación metro ligero
- 1 — paseillos; número de portal
- Calle — calles; parroquias

Comunidad de Madrid

Dirección General de Economía
CONSEJERÍA DE ECONOMÍA, HACIENDA Y EMPLEO

0 20 40 m
ESCALA GRÁFICA

Mapa I - C3

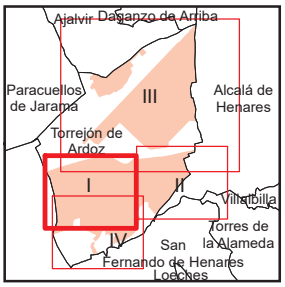

A1	B1	C1	D1	E1	F1	G1	H1
A2	B2	C2	D2	E2	F2	G2	H2
A3	B3	C3	D3	E3	F3	G3	H3
A4	B4	C4	D4	E4	F4	G4	H4
A5	B5	C5	D5	E5	F5	G5	H5
A6	B6	C6	D6	E6	F6	G6	H6

Torrejón de Ardoz

Leyenda

- Meco — perímetro y nombre de núcleo de población
- 01-002 — límite municipal; sección censal
- A-6 / M-608 — autopistas y autovías; carreteras principales
- M-604 / M-618 — carreteras secundarias; otras carreteras
- sanidad; ayuntamiento; estación cercanias
- línea de ferrocarril; línea de metro ligero
- boca de metro; estación metro ligero
- 1 — paseillos; número de portal
- Calle — calles; parroquias

Comunidad de Madrid
Dirección General de Economía
CONSEJERÍA DE ECONOMÍA, HACIENDA Y EMPLEO

0 20 40 m
ESCALA GRÁFICA

Mapa I - D3

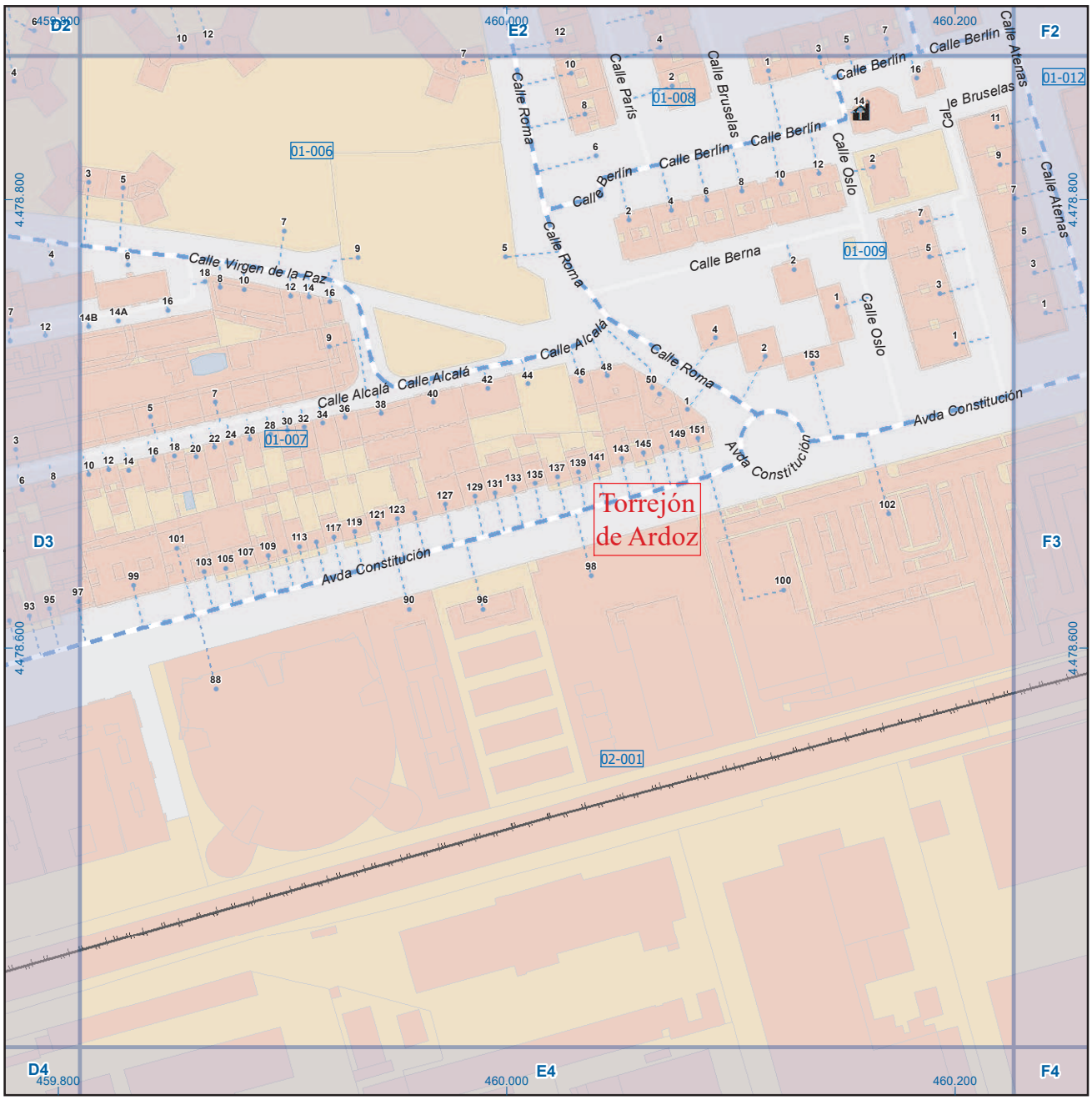

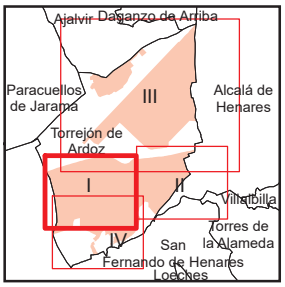

A1	B1	C1	D1	E1	F1	G1	H1
A2	B2	C2	D2	E2	F2	G2	H2
A3	B3	C3	D3	E3	F3	G3	H3
A4	B4	C4	D4	E4	F4	G4	H4
A5	B5	C5	D5	E5	F5	G5	H5
A6	B6	C6	D6	E6	F6	G6	H6

Torrejón de Ardoz

Leyenda

- Meco — perímetro y nombre de núcleo de población
- 01-002 — límite municipal; sección censal
- A-6, M-604 — autopistas y autovías; carreteras principales
- M-608, M-618 — carreteras secundarias; otras carreteras
- sanidad; ayuntamiento; estación cercanias
- línea de ferrocarril; línea de metro ligero
- boca de metro; estación metro ligero
- 1 — paseillos; número de portal
- Calle — calles; parroquias

Comunidad de Madrid
Dirección General de Economía
CONSEJERÍA DE ECONOMÍA, HACIENDA Y EMPLEO

0 20 40 m
ESCALA GRÁFICA

Mapa I - E3

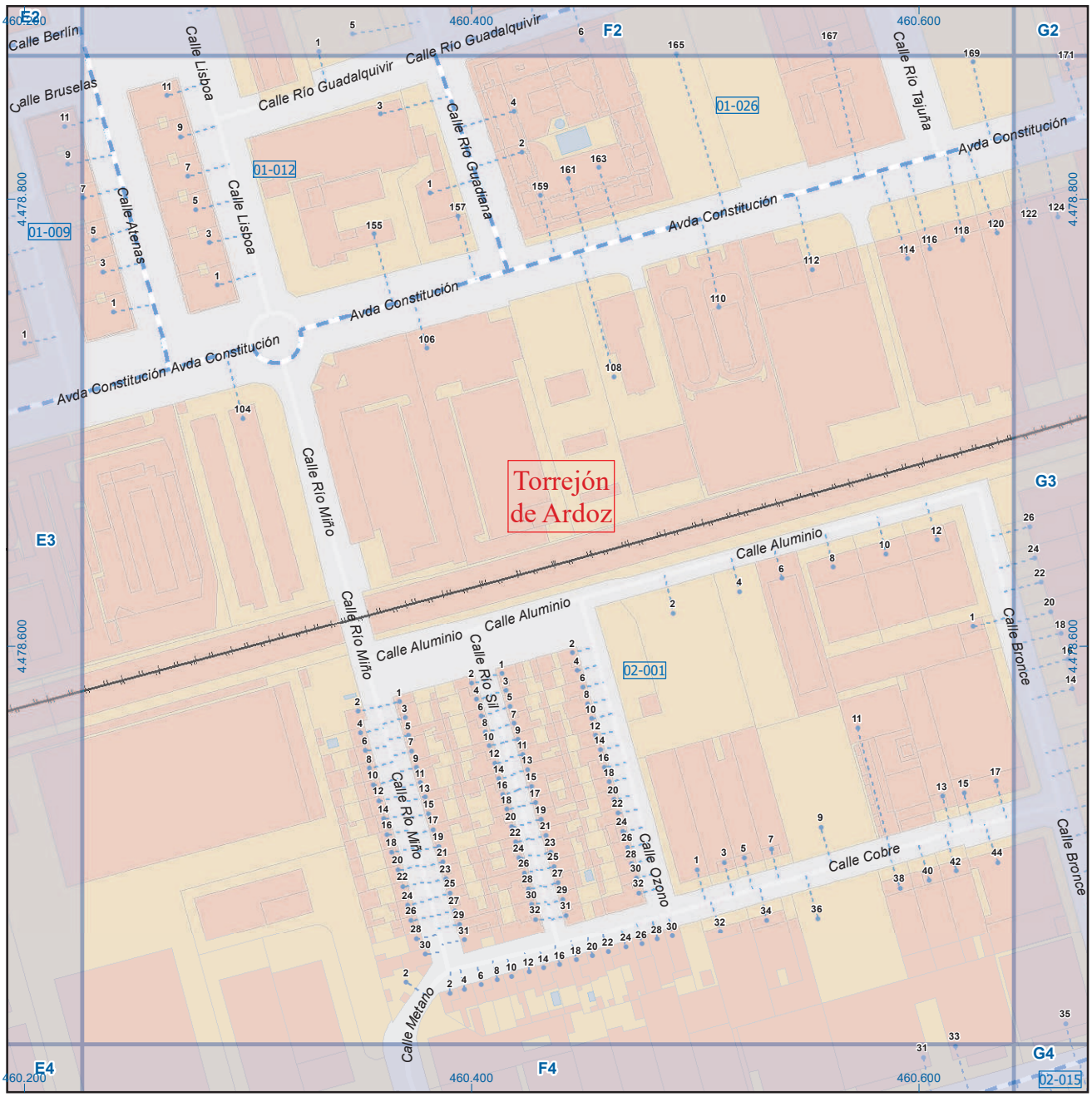

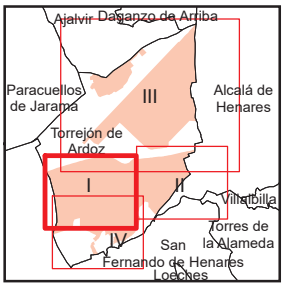

A1	B1	C1	D1	E1	F1	G1	H1
A2	B2	C2	D2	E2	F2	G2	H2
A3	B3	C3	D3	E3	F3	G3	H3
A4	B4	C4	D4	E4	F4	G4	H4
A5	B5	C5	D5	E5	F5	G5	H5
A6	B6	C6	D6	E6	F6	G6	H6

Torrejón de Ardoz

Leyenda

- perímetro y nombre de núcleo de población (Meco)
- límite municipal; sección censal (01-002)
- autopistas y autovías; carreteras principales (A-6, M-608)
- carreteras secundarias; otras carreteras (M-604, M-618)
- sanidad; ayuntamiento; estación cercanías
- línea de ferrocarril; línea de metro ligero
- boca de metro; estación metro ligero (ML)
- paseillos; número de portal (1)
- calles; parroquias (Calle)

Comunidad de Madrid

Dirección General de Economía
CONSEJERÍA DE ECONOMÍA, HACIENDA Y EMPLEO

0 20 40 m
ESCALA GRÁFICA

Mapa I - F3

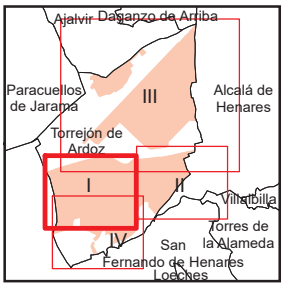

A1	B1	C1	D1	E1	F1	G1	H1
A2	B2	C2	D2	E2	F2	G2	H2
A3	B3	C3	D3	E3	F3	G3	H3
A4	B4	C4	D4	E4	F4	G4	H4
A5	B5	C5	D5	E5	F5	G5	H5
A6	B6	C6	D6	E6	F6	G6	H6

Torrejón de Ardoz

Leyenda

- perímetro y nombre de núcleo de población (Meco)
- límite municipal; sección censal (01-002)
- autopistas y autovías; carreteras principales (A-6, M-608)
- carreteras secundarias; otras carreteras (M-604, M-618)
- sanidad; ayuntamiento; estación cercanias
- línea de ferrocarril; línea de metro ligero
- boca de metro; estación metro ligero (ML)
- paseillos; número de portal (1)
- calles; parroquias (Calle)

Comunidad de Madrid
Dirección General de Economía
CONSEJERÍA DE ECONOMÍA, HACIENDA Y EMPLEO

0 20 40 m
ESCALA GRÁFICA

Mapa I - G3

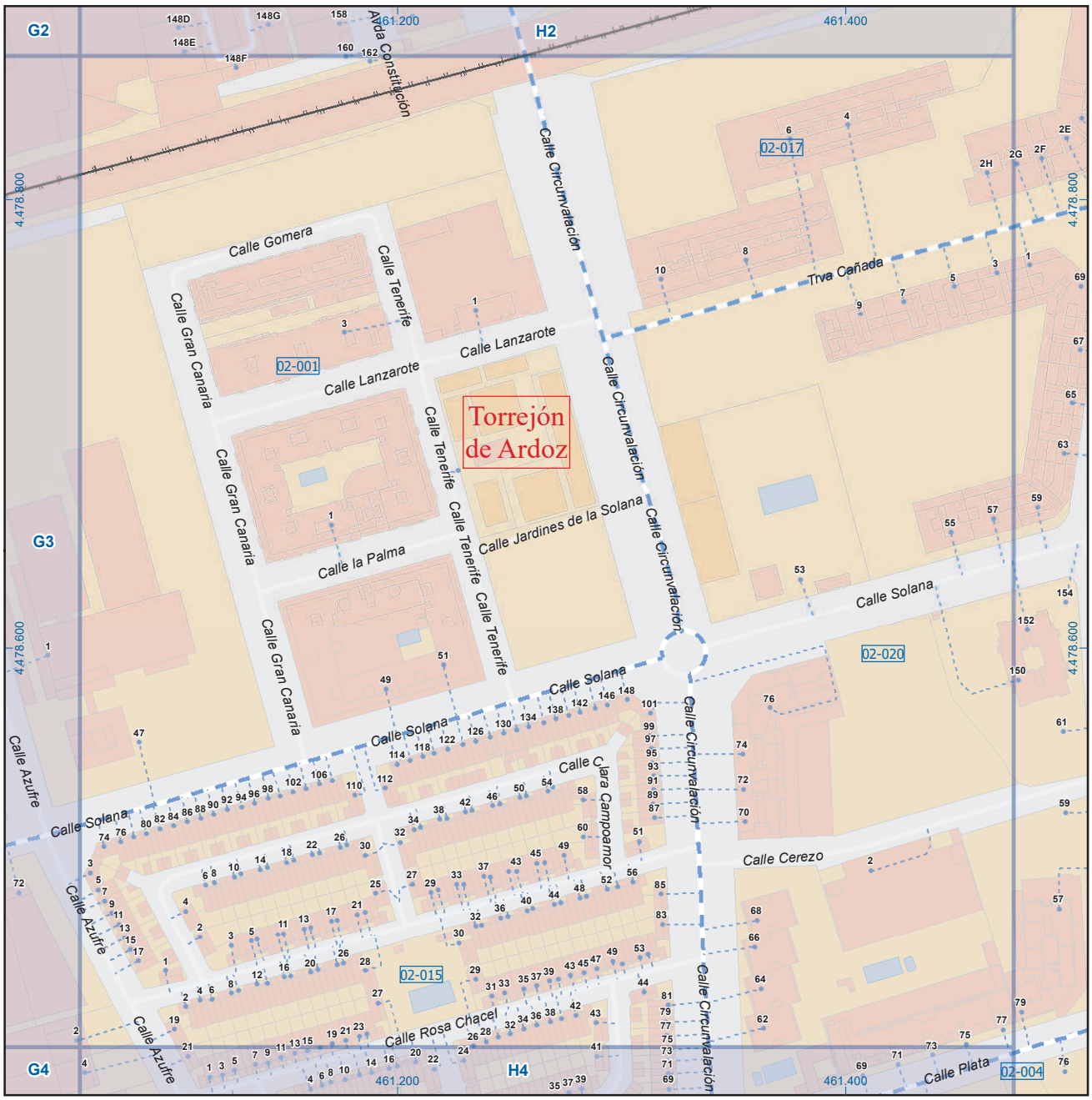

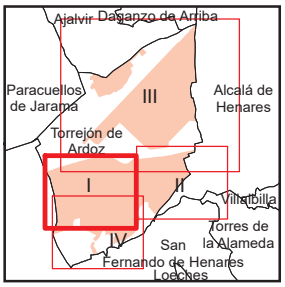

A1	B1	C1	D1	E1	F1	G1	H1
A2	B2	C2	D2	E2	F2	G2	H2
A3	B3	C3	D3	E3	F3	G3	H3
A4	B4	C4	D4	E4	F4	G4	H4
A5	B5	C5	D5	E5	F5	G5	H5
A6	B6	C6	D6	E6	F6	G6	H6

Torrejón de Ardoz

Leyenda

- Meco — perímetro y nombre de núcleo de población
- 01-002 — límite municipal; sección censal
- A-6, M-604 — autopistas y autovías; carreteras principales
- M-608, M-618 — carreteras secundarias; otras carreteras
- sanidad; ayuntamiento; estación cercanías
- línea de ferrocarril; línea de metro ligero
- boca de metro; estación metro ligero
- 1 — paseillos; número de portal
- Calle — calles; parroquias

Comunidad de Madrid

Dirección General de Economía
CONSEJERÍA DE ECONOMÍA, HACIENDA Y EMPLEO

0 20 40 m
ESCALA GRÁFICA

Mapa I - H3

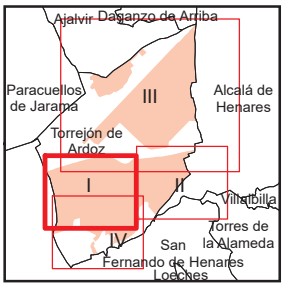

A1	B1	C1	D1	E1	F1	G1	H1
A2	B2	C2	D2	E2	F2	G2	H2
A3	B3	C3	D3	E3	F3	G3	H3
A4	B4	C4	D4	E4	F4	G4	H4
A5	B5	C5	D5	E5	F5	G5	H5
A6	B6	C6	D6	E6	F6	G6	H6

Torrejón de Ardoz

Leyenda

- Meco — perímetro y nombre de núcleo de población
- 01-002 — límite municipal; sección censal
- A-6, M-608 — autopistas y autovías; carreteras principales
- M-604, M-618 — carreteras secundarias; otras carreteras
- sanidad; ayuntamiento; estación cercanías
- línea de ferrocarril; línea de metro ligero
- boca de metro; estación metro ligero
- 1 — paseillos; número de portal
- Calle — calles; parroquias

Comunidad de Madrid

Dirección General de Economía
CONSEJERÍA DE ECONOMÍA, HACIENDA Y EMPLEO

0 20 40 m
ESCALA GRÁFICA

Mapa I - A4

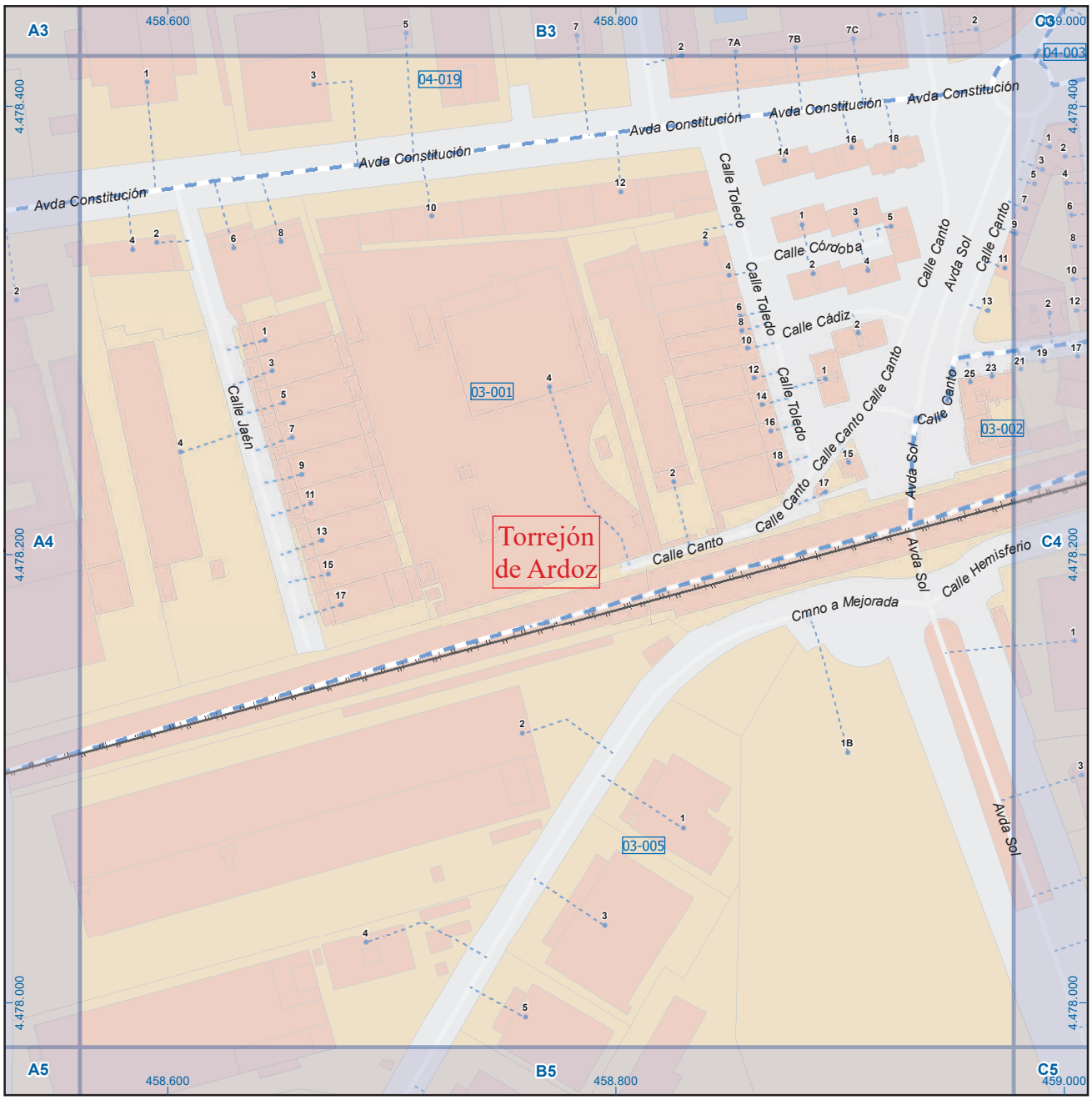

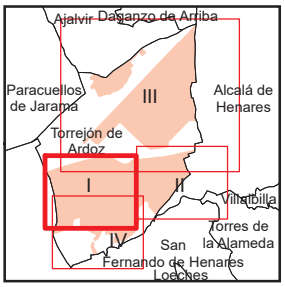

A1	B1	C1	D1	E1	F1	G1	H1
A2	B2	C2	D2	E2	F2	G2	H2
A3	B3	C3	D3	E3	F3	G3	H3
A4	B4	C4	D4	E4	F4	G4	H4
A5	B5	C5	D5	E5	F5	G5	H5
A6	B6	C6	D6	E6	F6	G6	H6

Torrejón de Ardoz

Leyenda

- Meco — perímetro y nombre de núcleo de población
- 01-002 — límite municipal; sección censal
- A-6 / M-608 — autopistas y autovías; carreteras principales
- M-604 / M-618 — carreteras secundarias; otras carreteras
- sanidad; ayuntamiento; estación cercanías
- línea de ferrocarril; línea de metro ligero
- boca de metro; estación metro ligero
- 1 — paseillos; número de portal
- Calle — calles; parroquias

Comunidad de Madrid
Dirección General de Economía
CONSEJERÍA DE ECONOMÍA, HACIENDA Y EMPLEO

0 20 40 m
ESCALA GRÁFICA

Mapa I - B4

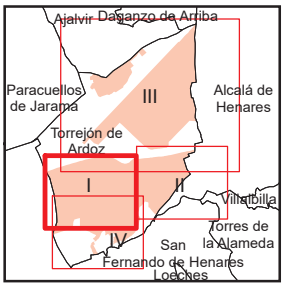

A1	B1	C1	D1	E1	F1	G1	H1
A2	B2	C2	D2	E2	F2	G2	H2
A3	B3	C3	D3	E3	F3	G3	H3
A4	B4	C4	D4	E4	F4	G4	H4
A5	B5	C5	D5	E5	F5	G5	H5
A6	B6	C6	D6	E6	F6	G6	H6

Torrejón de Ardoz

Leyenda

- Meco — perímetro y nombre de núcleo de población
- 01-002 — límite municipal; sección censal
- A-6, M-608 — autopistas y autovías; carreteras principales
- M-604, M-618 — carreteras secundarias; otras carreteras
- sanidad; ayuntamiento; estación cercanias
- línea de ferrocarril; línea de metro ligero
- boca de metro; estación metro ligero
- 1 — paseillos; número de portal
- Calle — calles; parroquias

Comunidad de Madrid

Dirección General de Economía
CONSEJERÍA DE ECONOMÍA, HACIENDA Y EMPLEO

0 20 40 m
ESCALA GRÁFICA

Mapa I - C4

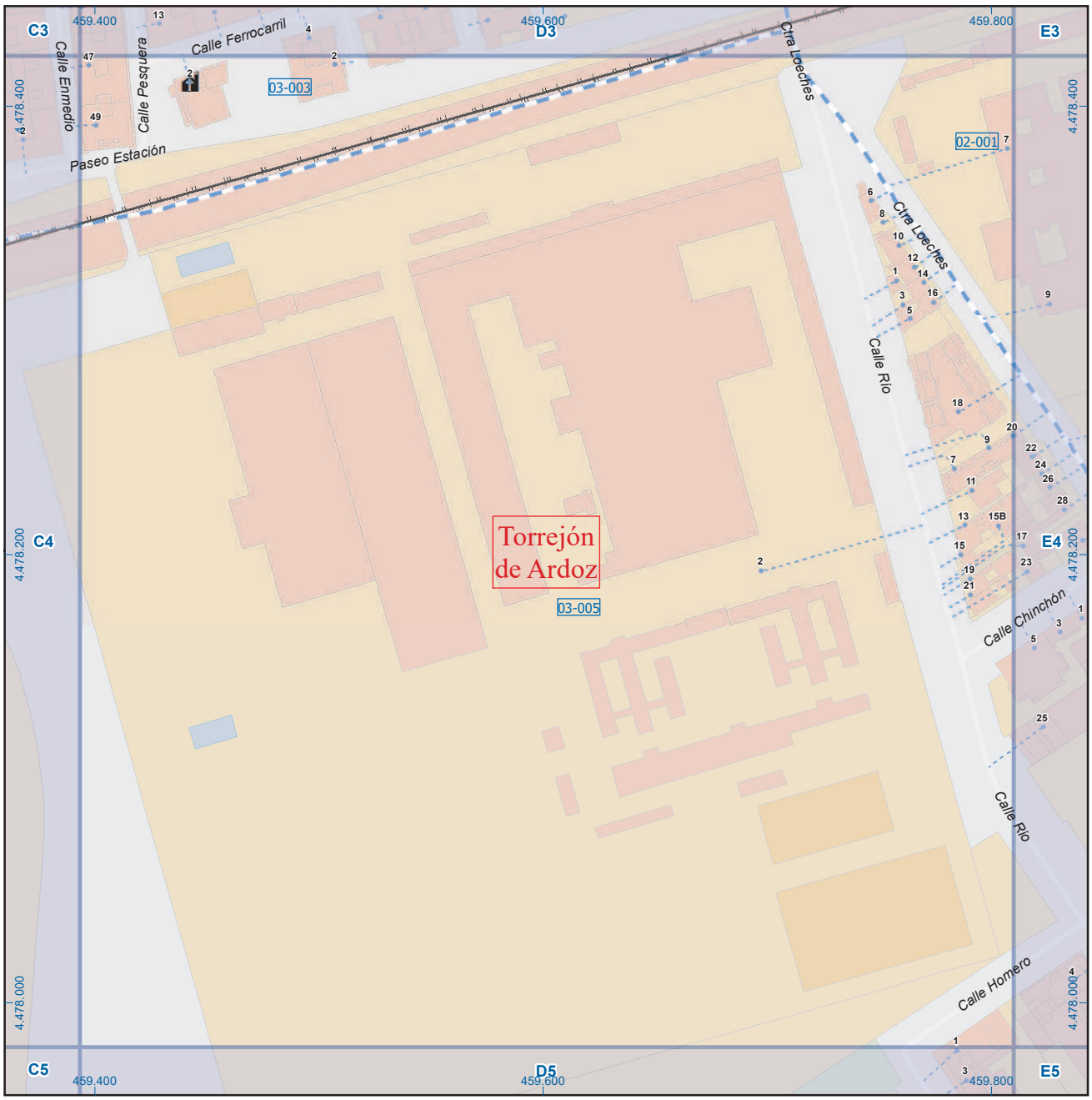

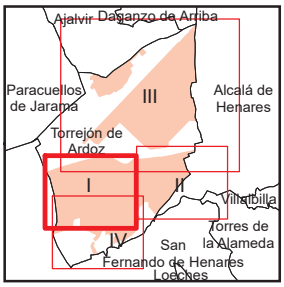

A1	B1	C1	D1	E1	F1	G1	H1
A2	B2	C2	D2	E2	F2	G2	H2
A3	B3	C3	D3	E3	F3	G3	H3
A4	B4	C4	D4	E4	F4	G4	H4
A5	B5	C5	D5	E5	F5	G5	H5
A6	B6	C6	D6	E6	F6	G6	H6

Torrejón de Ardoz

Leyenda

- Meco — perímetro y nombre de núcleo de población
- 01-002 — límite municipal; sección censal
- A-6 / M-608 — autopistas y autovías; carreteras principales
- M-604 / M-618 — carreteras secundarias; otras carreteras
- sanidad; ayuntamiento; estación cercanias
- línea de ferrocarril; línea de metro ligero
- boca de metro; estación metro ligero
- 1 — paseillos; número de portal
- Calle — calles; parroquias

Comunidad de Madrid

Dirección General de Economía
CONSEJERÍA DE ECONOMÍA, HACIENDA Y EMPLEO

0 20 40 m
ESCALA GRÁFICA

Mapa I - D4

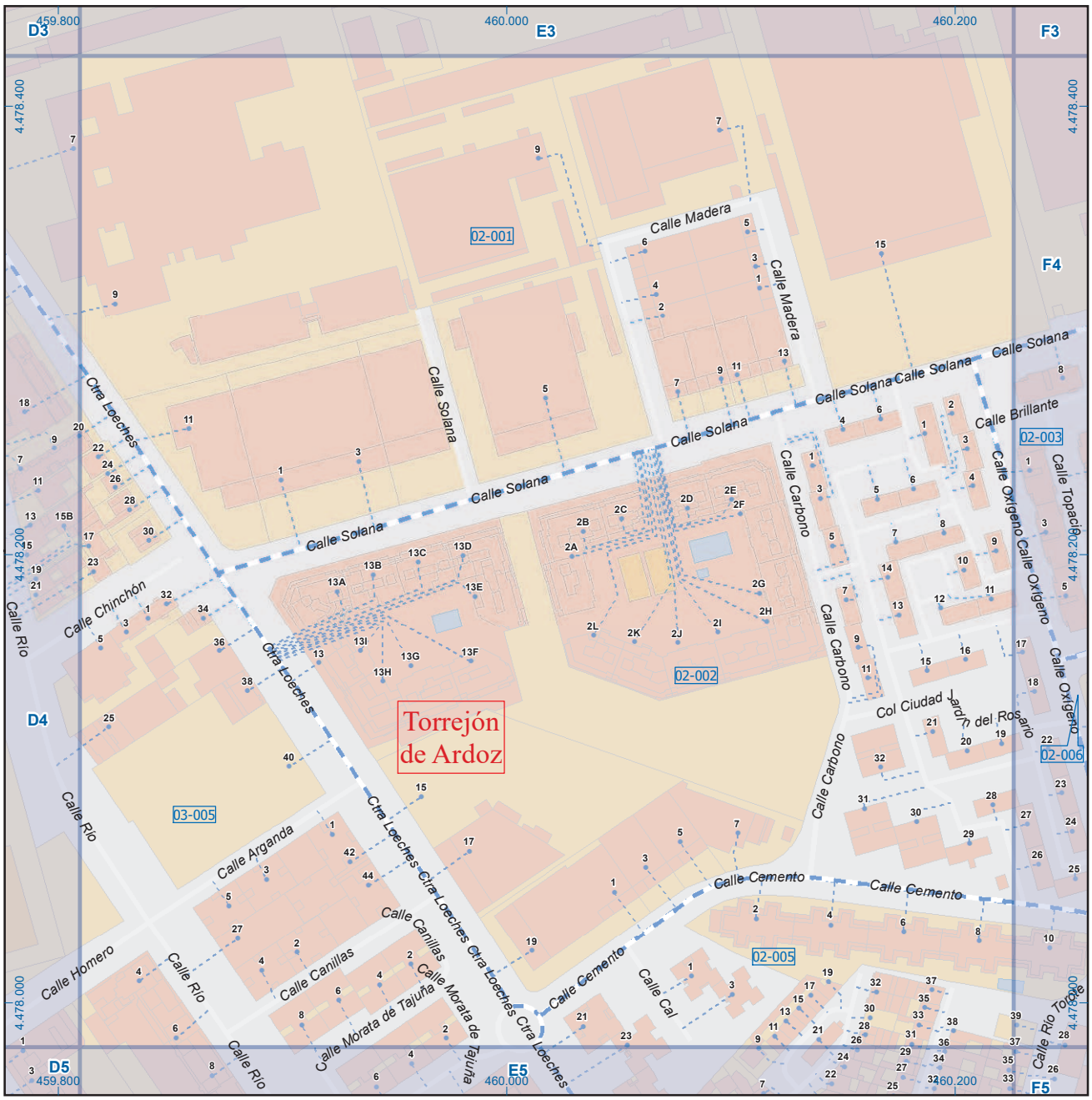

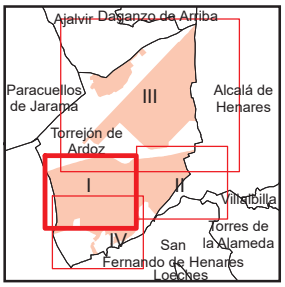

A1	B1	C1	D1	E1	F1	G1	H1
A2	B2	C2	D2	E2	F2	G2	H2
A3	B3	C3	D3	E3	F3	G3	H3
A4	B4	C4	D4	E4	F4	G4	H4
A5	B5	C5	D5	E5	F5	G5	H5
A6	B6	C6	D6	E6	F6	G6	H6

Torrejón de Ardoz

Leyenda

- Meco — perímetro y nombre de núcleo de población
- 01-002 — límite municipal; sección censal
- A-6 / M-604 — autopistas y autovías; carreteras principales
- M-608 / M-618 — carreteras secundarias; otras carreteras
- sanidad; ayuntamiento; estación cercanías
- línea de ferrocarril; línea de metro ligero
- boca de metro; estación metro ligero
- 1 — paseillos; número de portal
- Calle — calles; parroquias

Comunidad de Madrid

Dirección General de Economía
CONSEJERÍA DE ECONOMÍA, HACIENDA Y EMPLEO

0 20 40 m
ESCALA GRÁFICA

Mapa I - E4

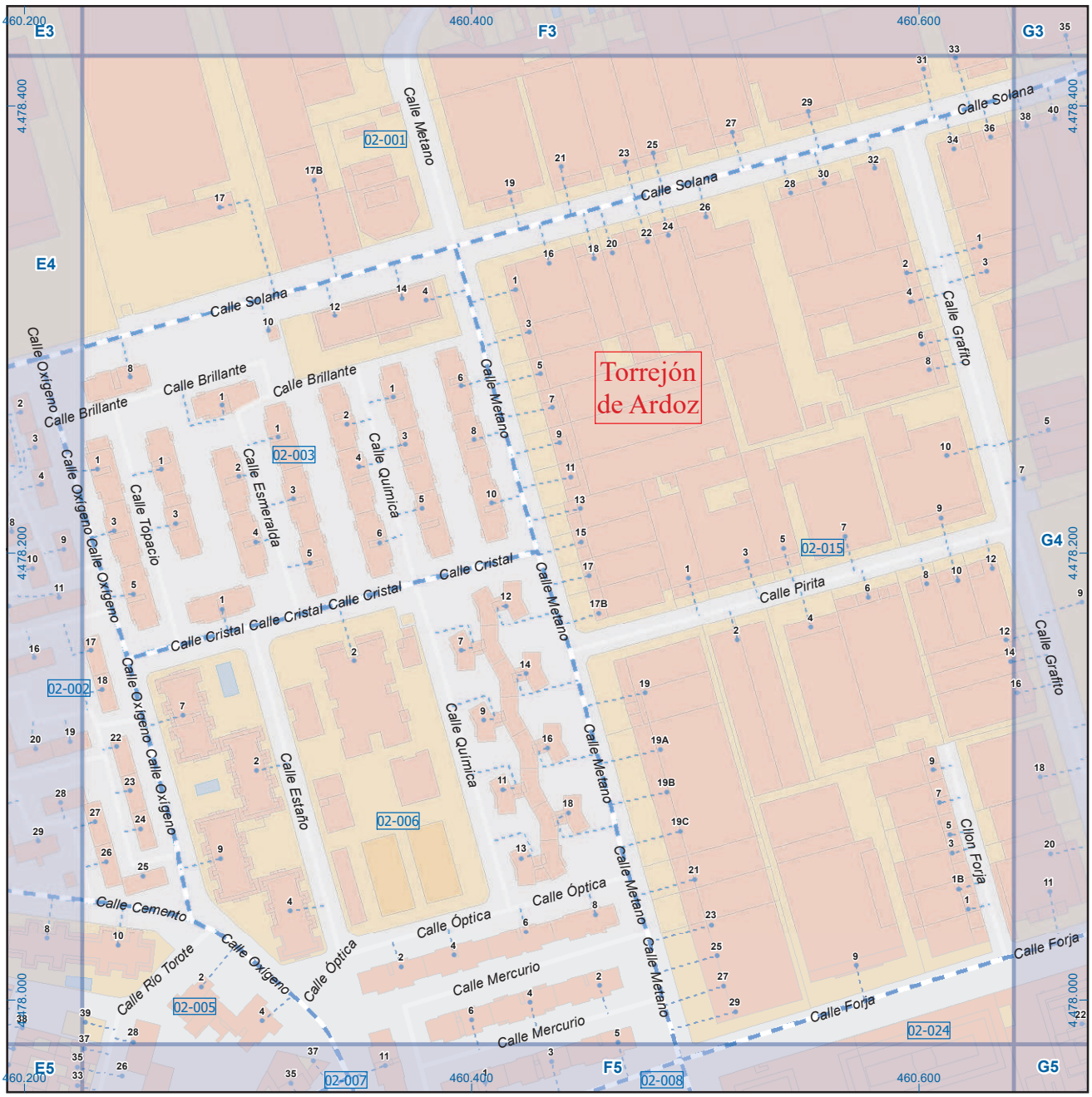

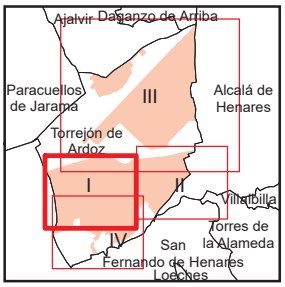

A1	B1	C1	D1	E1	F1	G1	H1
A2	B2	C2	D2	E2	F2	G2	H2
A3	B3	C3	D3	E3	F3	G3	H3
A4	B4	C4	D4	E4	F4	G4	H4
A5	B5	C5	D5	E5	F5	G5	H5
A6	B6	C6	D6	E6	F6	G6	H6

Torrejón de Ardoz

Leyenda

- Meco — perímetro y nombre de núcleo de población
- 01-002 — límite municipal; sección censal
- A-6 / M-608 — autopistas y autovías; carreteras principales
- M-604 / M-618 — carreteras secundarias; otras carreteras
- sanidad; ayuntamiento; estación cercanías
- línea de ferrocarril; línea de metro ligero
- boca de metro; estación metro ligero
- 1 — paseillos; número de portal
- Calle — calles; parroquias

Comunidad de Madrid

Dirección General de Economía
CONSEJERÍA DE ECONOMÍA, HACIENDA Y EMPLEO

0 20 40 m
ESCALA GRÁFICA

Mapa I - F4

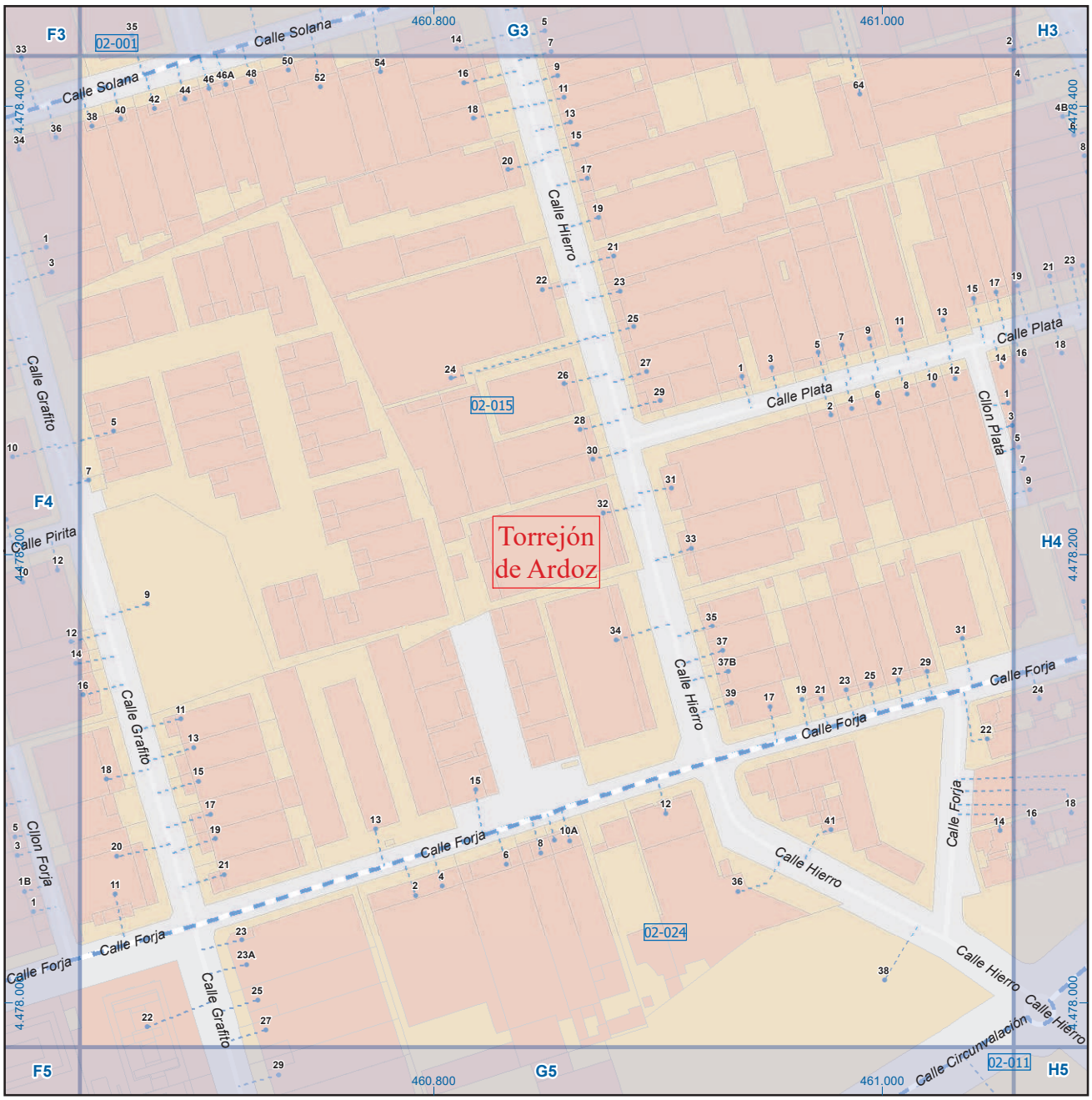

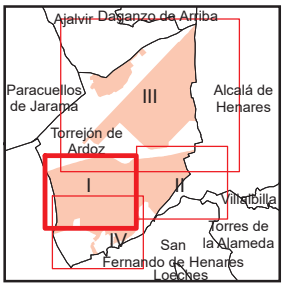

A1	B1	C1	D1	E1	F1	G1	H1
A2	B2	C2	D2	E2	F2	G2	H2
A3	B3	C3	D3	E3	F3	G3	H3
A4	B4	C4	D4	E4	F4	G4	H4
A5	B5	C5	D5	E5	F5	G5	H5
A6	B6	C6	D6	E6	F6	G6	H6

Torrejón de Ardoz

Leyenda

- Meco — perímetro y nombre de núcleo de población
- 01-002 — límite municipal; sección censal
- A-6 / M-608 — autopistas y autovías; carreteras principales
- M-604 / M-618 — carreteras secundarias; otras carreteras
- sanidad; ayuntamiento; estación cercanías
- línea de ferrocarril; línea de metro ligero
- boca de metro; estación metro ligero
- 1 — paseillos; número de portal
- Calle — calles; parroquias

Comunidad de Madrid
Dirección General de Economía
CONSEJERÍA DE ECONOMÍA, HACIENDA Y EMPLEO

0 20 40 m
ESCALA GRÁFICA

Mapa I - G4

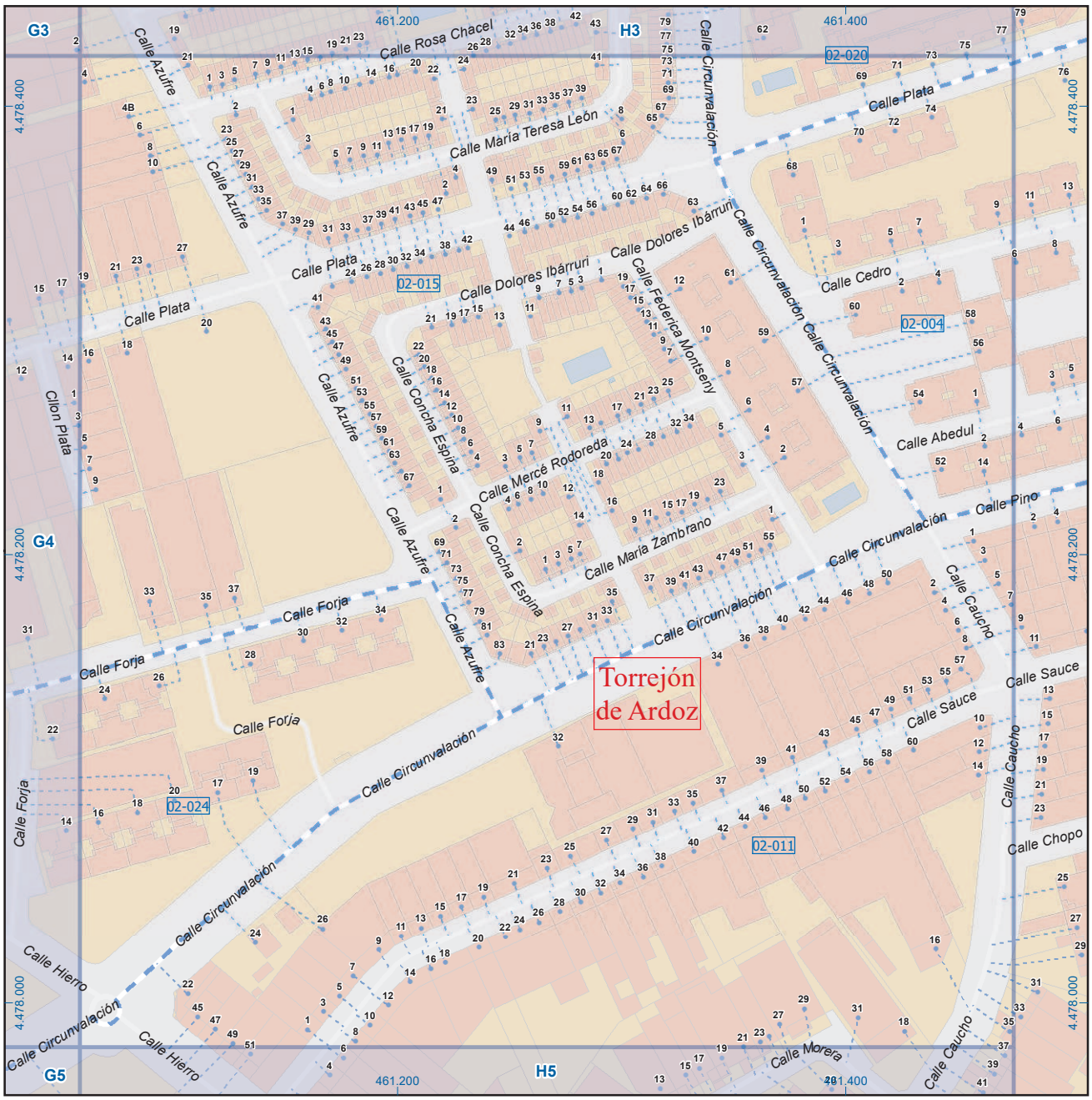

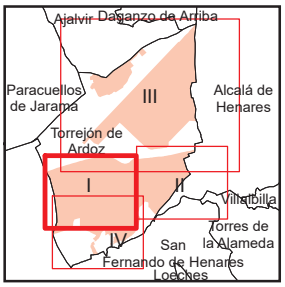

A1	B1	C1	D1	E1	F1	G1	H1
A2	B2	C2	D2	E2	F2	G2	H2
A3	B3	C3	D3	E3	F3	G3	H3
A4	B4	C4	D4	E4	F4	G4	H4
A5	B5	C5	D5	E5	F5	G5	H5
A6	B6	C6	D6	E6	F6	G6	H6

Torrejón de Ardoz

Leyenda

- Meco — perímetro y nombre de núcleo de población
- 01-002 — límite municipal; sección censal
- A-6 / M-608 — autopistas y autovías; carreteras principales
- M-604 / M-618 — carreteras secundarias; otras carreteras
- sanidad; ayuntamiento; estación cercanías
- línea de ferrocarril; línea de metro ligero
- boca de metro; estación metro ligero
- 1 — paseillos; número de portal
- Calle — calles; parroquias

Comunidad de Madrid

Dirección General de Economía
CONSEJERÍA DE ECONOMÍA, HACIENDA Y EMPLEO

0 20 40 m
ESCALA GRÁFICA

Mapa I - H4

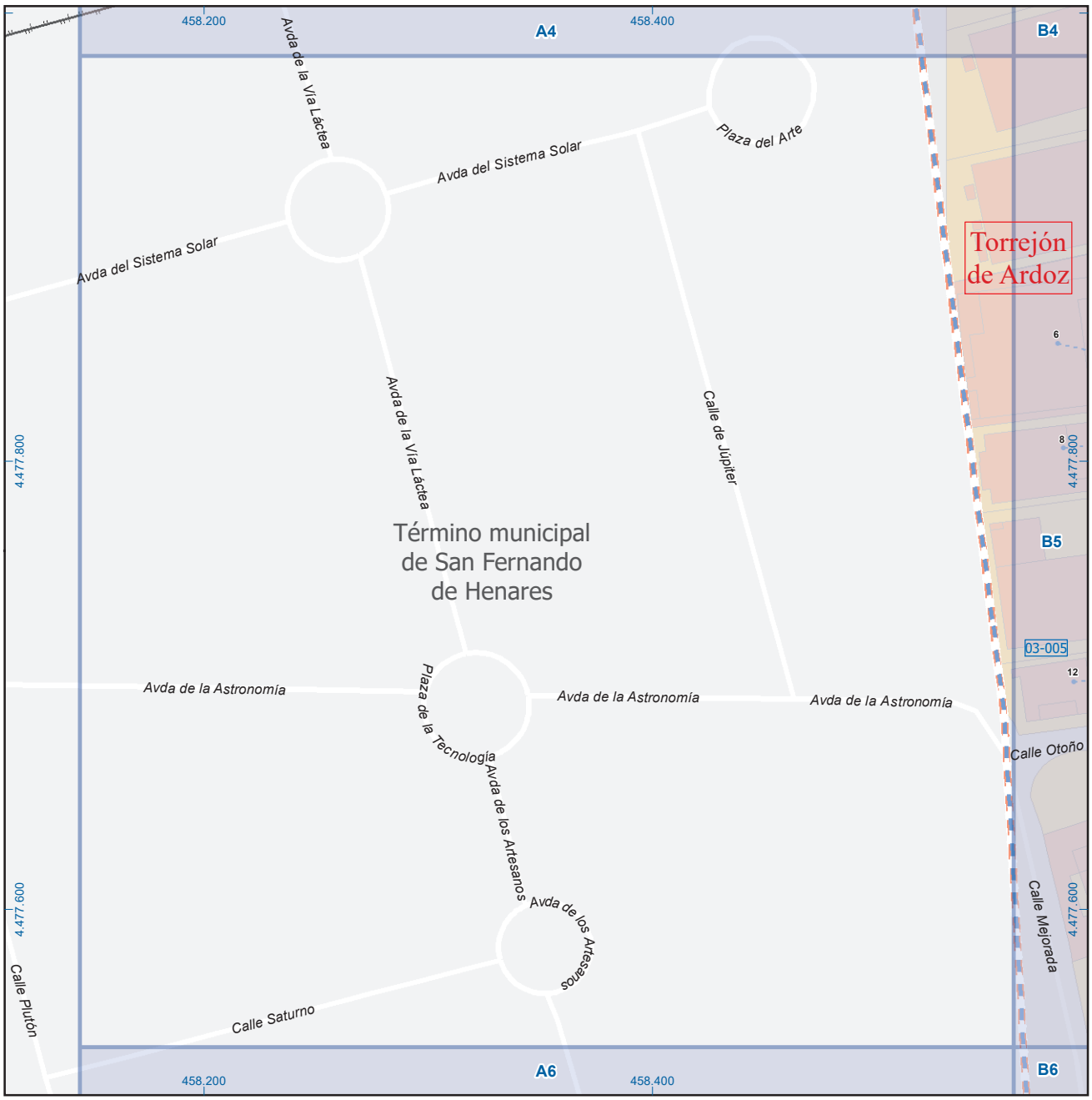

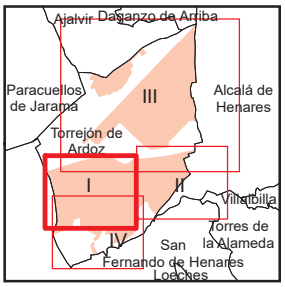

A1	B1	C1	D1	E1	F1	G1	H1
A2	B2	C2	D2	E2	F2	G2	H2
A3	B3	C3	D3	E3	F3	G3	H3
A4	B4	C4	D4	E4	F4	G4	H4
A5	B5	C5	D5	E5	F5	G5	H5
A6	B6	C6	D6	E6	F6	G6	H6

Torrejón de Ardoz

Leyenda

- Meco — perímetro y nombre de núcleo de población
- 01-002 — límite municipal; sección censal
- A-6 / M-608 — autopistas y autovías; carreteras principales
- M-604 / M-618 — carreteras secundarias; otras carreteras
- sanidad; ayuntamiento; estación cercanias
- línea de ferrocarril; línea de metro ligero
- boca de metro; estación metro ligero
- 1 — paseillos; número de portal
- Calle — calles; parroquias

Comunidad de Madrid

Dirección General de Economía
CONSEJERÍA DE ECONOMÍA, HACIENDA Y EMPLEO

0 20 40 m
ESCALA GRÁFICA

Mapa I - A5

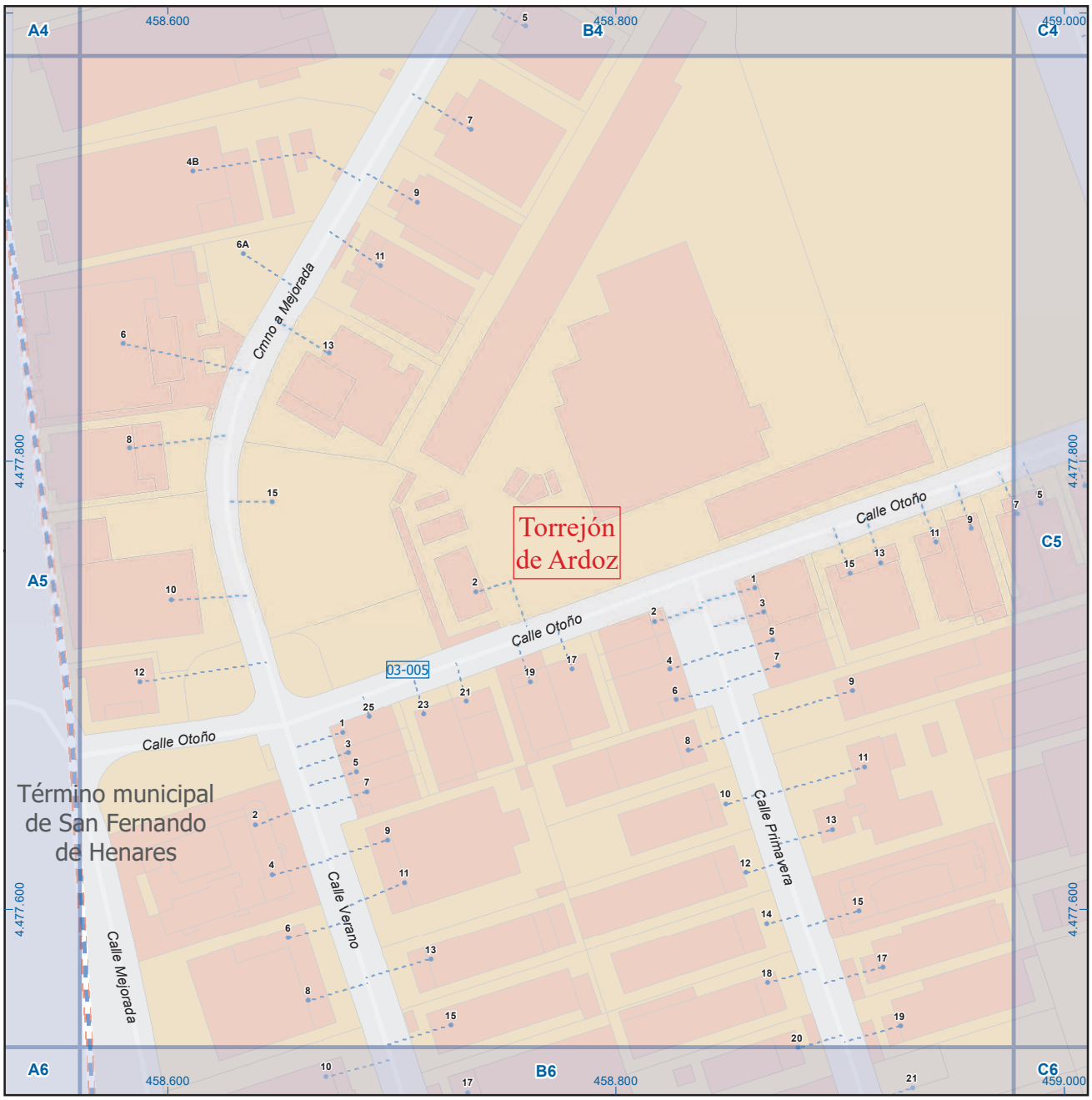

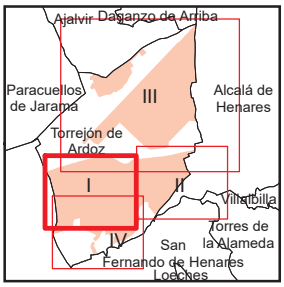

A1	B1	C1	D1	E1	F1	G1	H1
A2	B2	C2	D2	E2	F2	G2	H2
A3	B3	C3	D3	E3	F3	G3	H3
A4	B4	C4	D4	E4	F4	G4	H4
A5	B5	C5	D5	E5	F5	G5	H5
A6	B6	C6	D6	E6	F6	G6	H6

Torrejón de Ardoz

Leyenda

- Meco — perímetro y nombre de núcleo de población
- 01-002 — límite municipal; sección censal
- A-6 / M-608 — autopistas y autovías; carreteras principales
- M-604 / M-618 — carreteras secundarias; otras carreteras
- sanidad; ayuntamiento; estación cercanías
- línea de ferrocarril; línea de metro ligero
- boca de metro; estación metro ligero
- 1 — paseillos; número de portal
- Calle — calles; parroquias

Comunidad de Madrid
Dirección General de Economía
CONSEJERÍA DE ECONOMÍA, HACIENDA Y EMPLEO

0 20 40 m
ESCALA GRÁFICA

Mapa I - B5

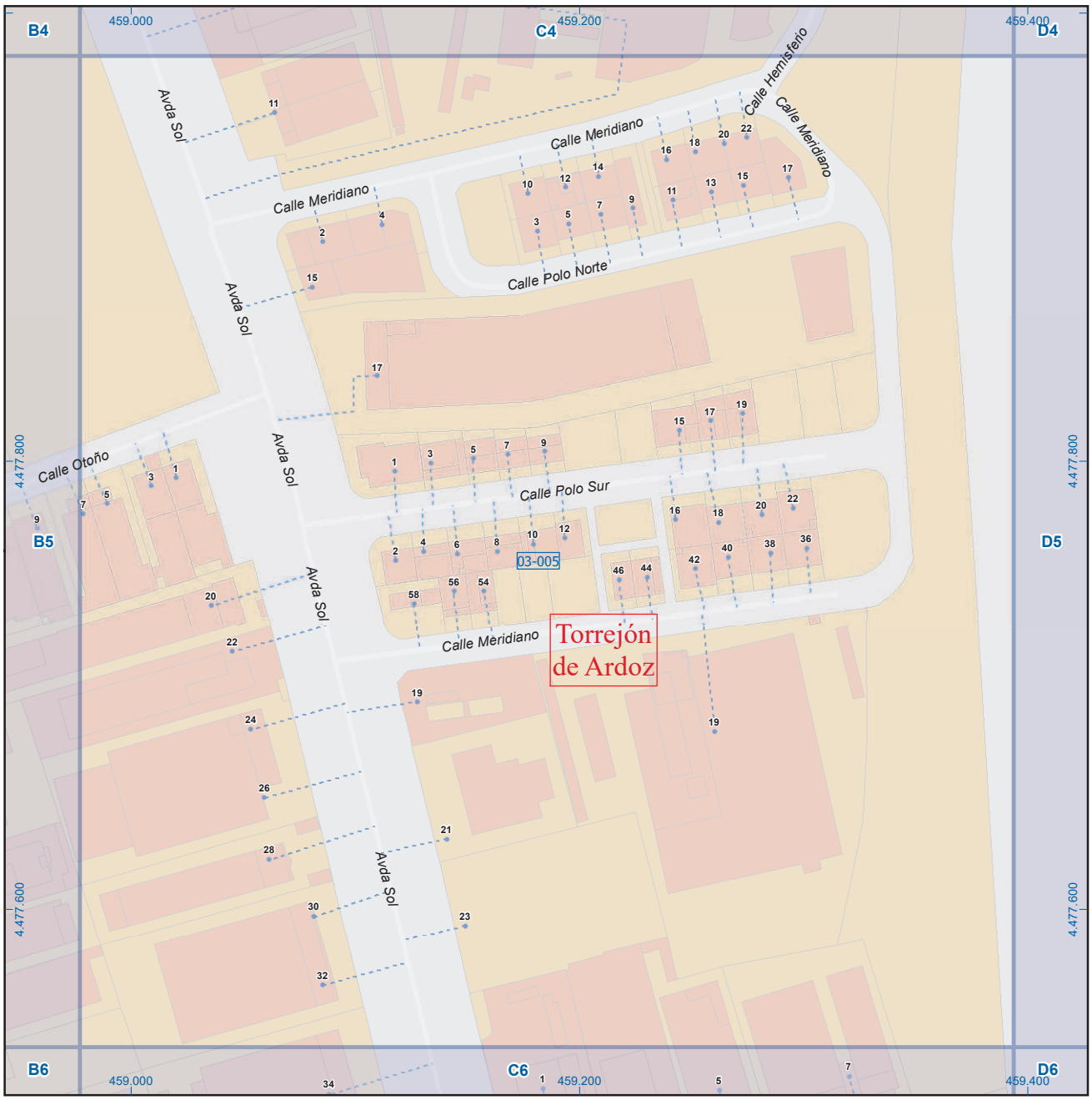

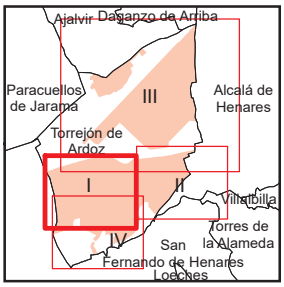

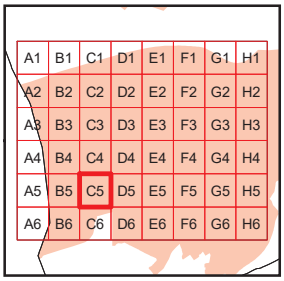

Torrejón de Ardoz

Leyenda

	perímetro y nombre de núcleo de población
	límite municipal; sección censal
	autopistas y autovías; carreteras principales
	carreteras secundarias; otras carreteras
	sanidad; ayuntamiento; estación cercanias
	línea de ferrocarril; línea de metro ligero
	boca de metro; estación metro ligero
	paseillos; número de portal
	calles; parroquias

Comunidad de Madrid

Dirección General de Economía
CONSEJERÍA DE ECONOMÍA, HACIENDA Y EMPLEO

0 20 40 m
ESCALA GRÁFICA

Mapa I - C5

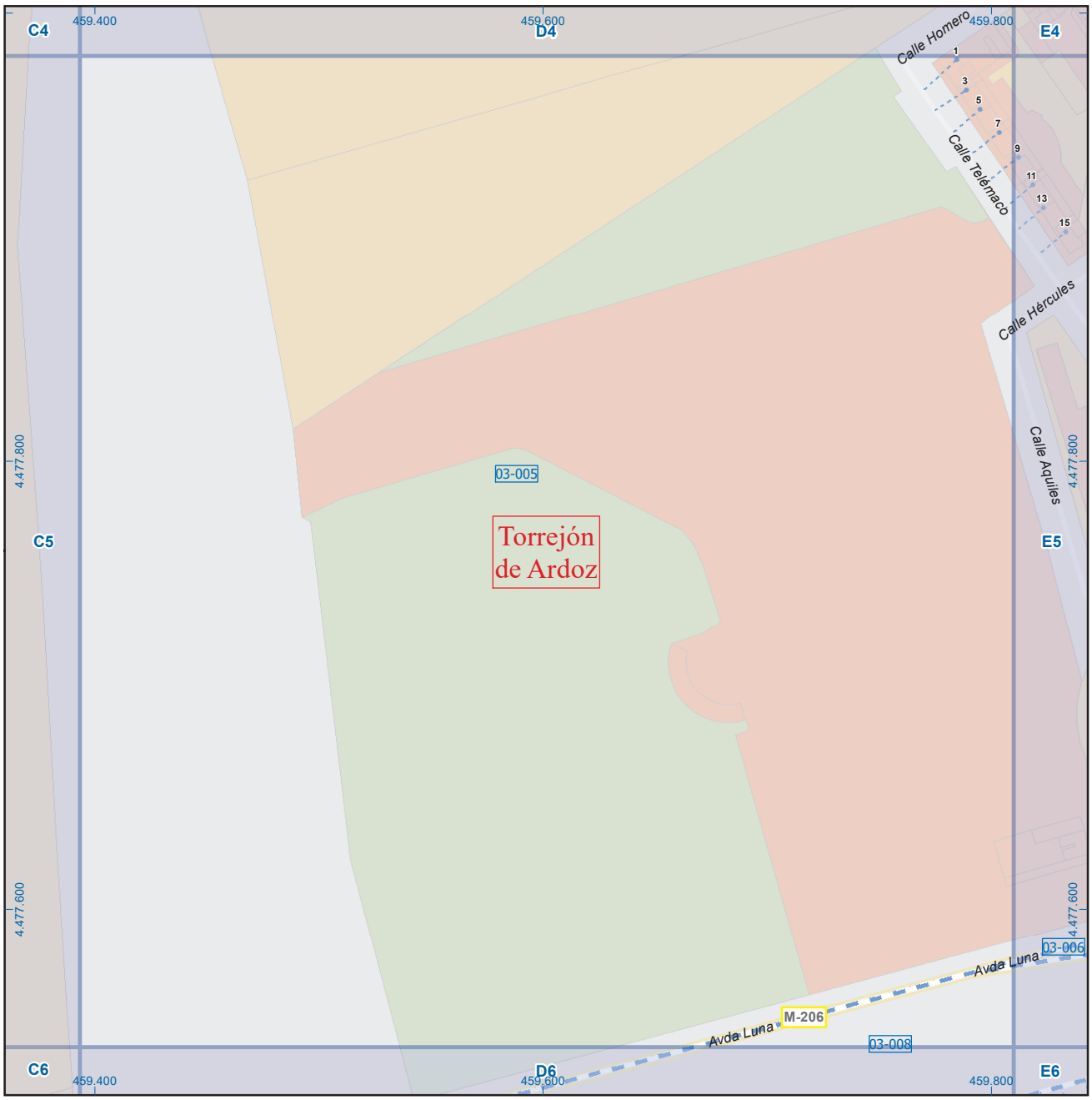

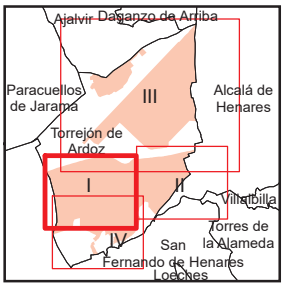

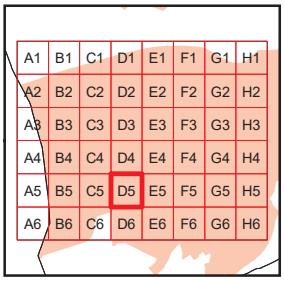

Torrejón de Ardoz

Leyenda

Meco	perímetro y nombre de núcleo de población
01-002	límite municipal; sección censal
A-6 / M-608	autopistas y autovías; carreteras principales
M-604 / M-618	carreteras secundarias; otras carreteras
	sanidad; ayuntamiento; estación cercanias
	línea de ferrocarril; línea de metro ligero
Metro / ML	boca de metro; estación metro ligero
1	paseillos; número de portal
Calle	calles; parroquias

Comunidad de Madrid

Dirección General de Economía
CONSEJERÍA DE ECONOMÍA, HACIENDA Y EMPLEO

0 20 40 m
ESCALA GRÁFICA

Mapa I - D5

Torrejón de Ardoz

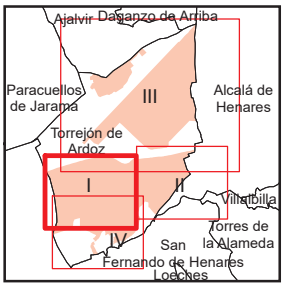

A1	B1	C1	D1	E1	F1	G1	H1
A2	B2	C2	D2	E2	F2	G2	H2
A3	B3	C3	D3	E3	F3	G3	H3
A4	B4	C4	D4	E4	F4	G4	H4
A5	B5	C5	D5	E5	F5	G5	H5
A6	B6	C6	D6	E6	F6	G6	H6

Leyenda

- perímetro y nombre de núcleo de población (Meco)
- límite municipal; sección censal (01-002)
- autopistas y autovías; carreteras principales (A-6, M-608)
- carreteras secundarias; otras carreteras (M-604, M-618)
- sanidad; ayuntamiento; estación cercanías
- línea de ferrocarril; línea de metro ligero
- boca de metro; estación metro ligero (ML)
- paseillos; número de portal (1)
- calles; parroquias (Calle)

Comunidad de Madrid
Dirección General de Economía
CONSEJERÍA DE ECONOMÍA, HACIENDA Y EMPLEO

0 20 40 m
ESCALA GRÁFICA

Mapa I - E5

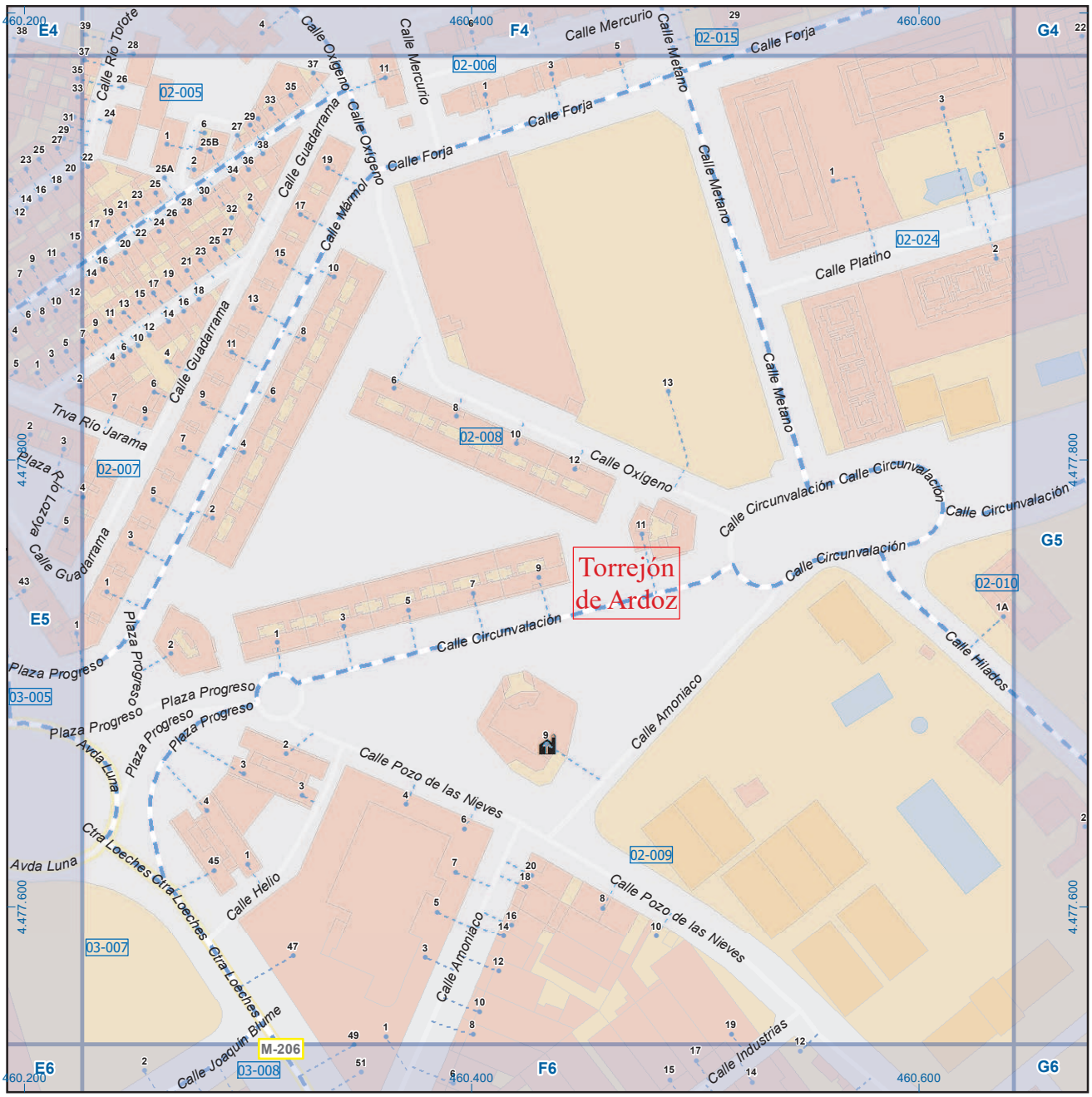

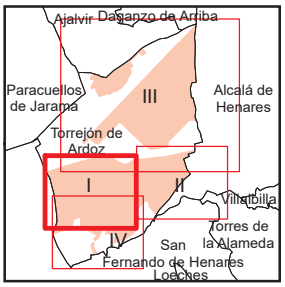

A1	B1	C1	D1	E1	F1	G1	H1
A2	B2	C2	D2	E2	F2	G2	H2
A3	B3	C3	D3	E3	F3	G3	H3
A4	B4	C4	D4	E4	F4	G4	H4
A5	B5	C5	D5	E5	F5	G5	H5
A6	B6	C6	D6	E6	F6	G6	H6

Torrejón de Ardoz

Leyenda

- Meco — perímetro y nombre de núcleo de población
- 01-002 — límite municipal; sección censal
- A-6, M-608 — autopistas y autovías; carreteras principales
- M-604, M-618 — carreteras secundarias; otras carreteras
- sanidad; ayuntamiento; estación cercanías
- línea de ferrocarril; línea de metro ligero
- boca de metro; estación metro ligero
- 1 — paseillos; número de portal
- Calle — calles; parroquias

Comunidad de Madrid

Dirección General de Economía
CONSEJERÍA DE ECONOMÍA, HACIENDA Y EMPLEO

0 20 40 m
ESCALA GRÁFICA

Mapa I - F5

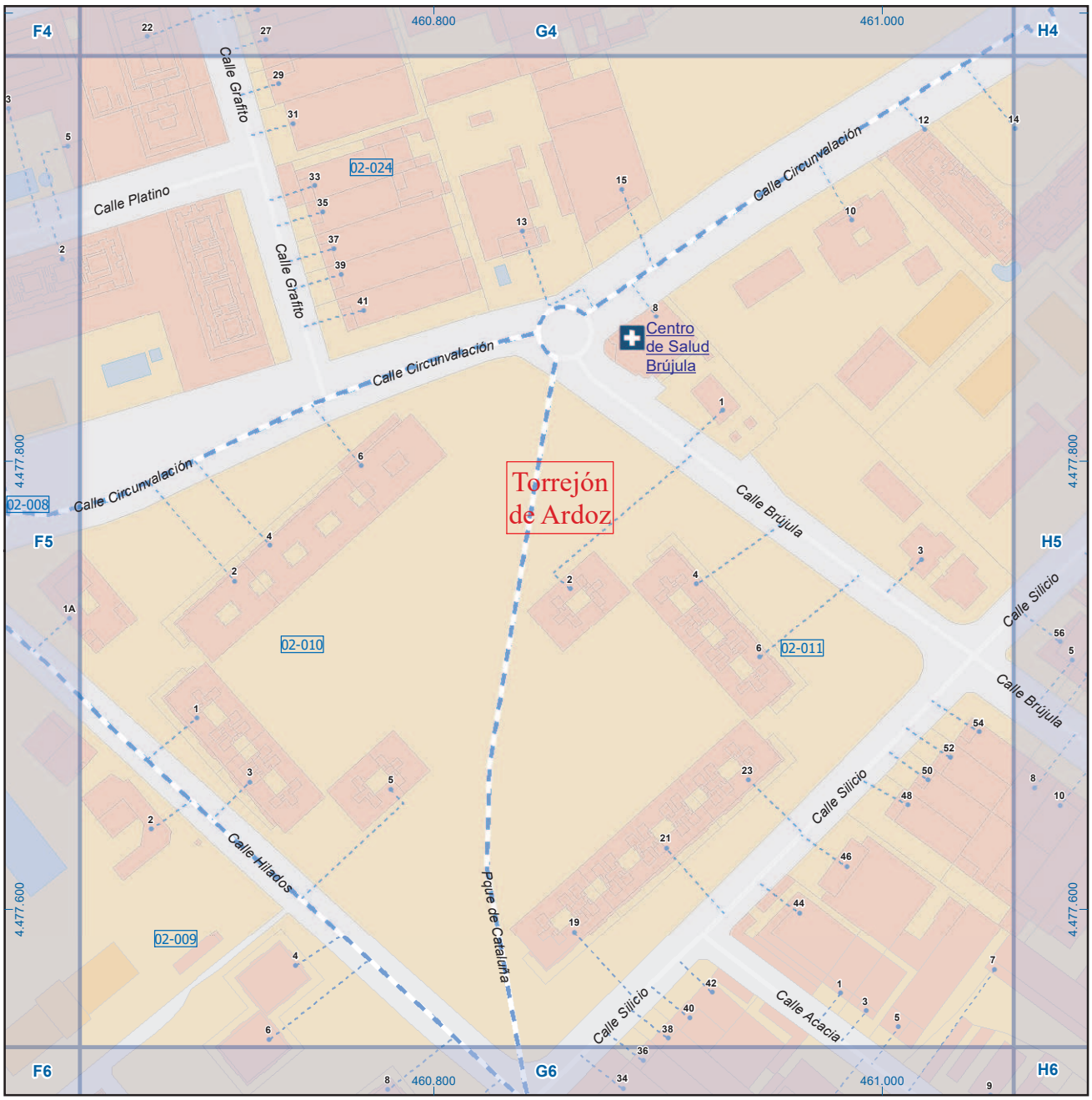

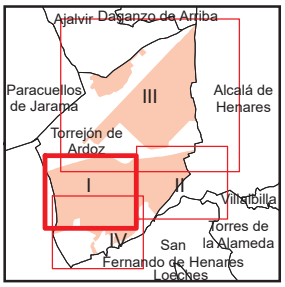

A1	B1	C1	D1	E1	F1	G1	H1
A2	B2	C2	D2	E2	F2	G2	H2
A3	B3	C3	D3	E3	F3	G3	H3
A4	B4	C4	D4	E4	F4	G4	H4
A5	B5	C5	D5	E5	F5	G5	H5
A6	B6	C6	D6	E6	F6	G6	H6

Torrejón de Ardoz

Leyenda

- Meco — perímetro y nombre de núcleo de población
- 01-002 — límite municipal; sección censal
- A-6 / M-608 — autopistas y autovías; carreteras principales
- M-604 / M-618 — carreteras secundarias; otras carreteras
- sanidad; ayuntamiento; estación cercanías
- línea de ferrocarril; línea de metro ligero
- boca de metro; estación metro ligero
- 1 — paseillos; número de portal
- Calle — calles; parroquias

Comunidad de Madrid

Dirección General de Economía
CONSEJERÍA DE ECONOMÍA, HACIENDA Y EMPLEO

0 20 40 m
ESCALA GRÁFICA

Mapa I - G5

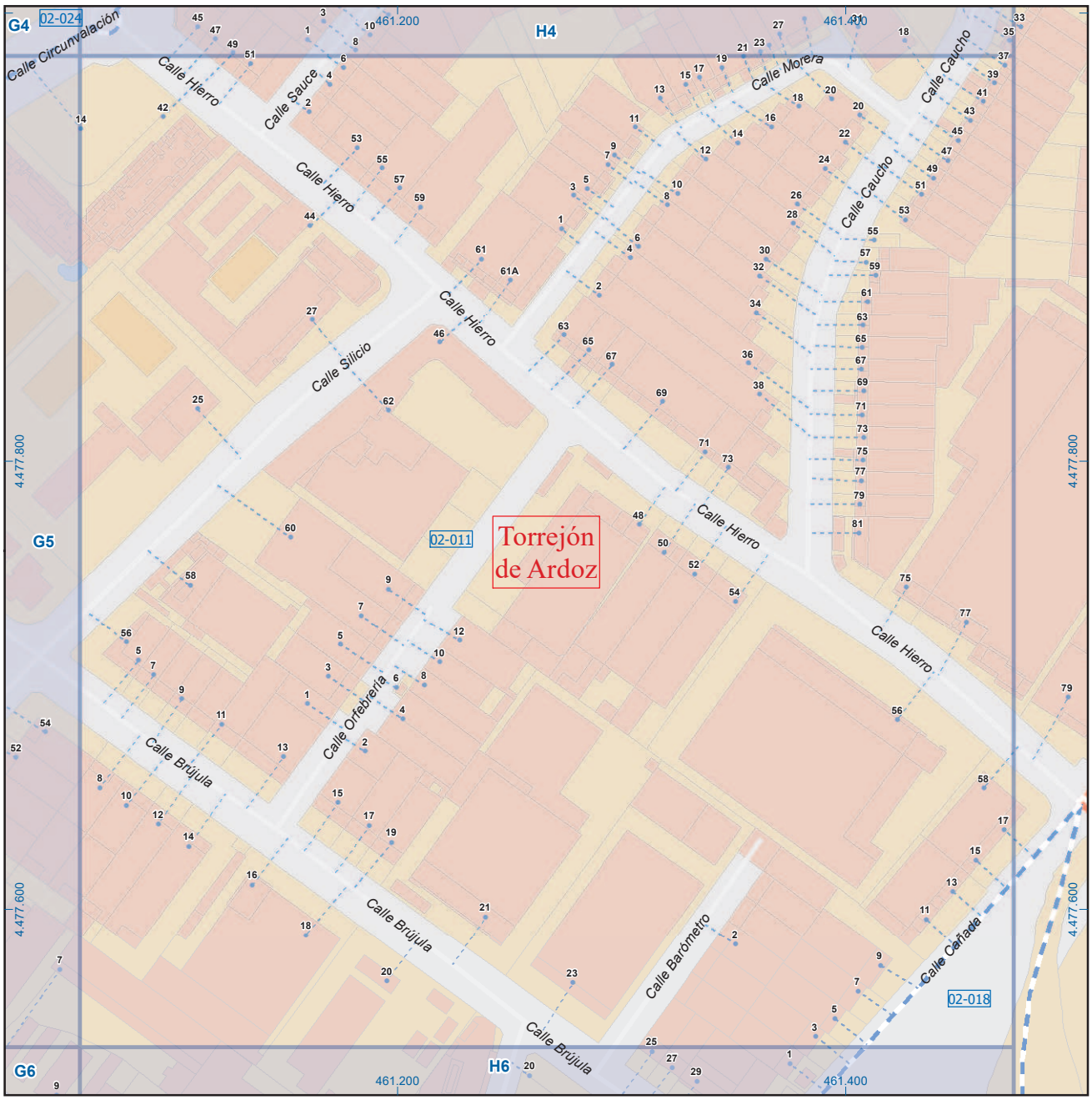

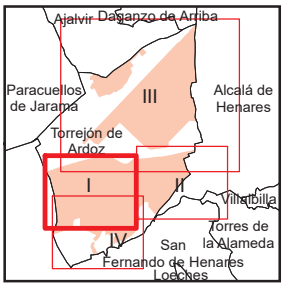

A1	B1	C1	D1	E1	F1	G1	H1
A2	B2	C2	D2	E2	F2	G2	H2
A3	B3	C3	D3	E3	F3	G3	H3
A4	B4	C4	D4	E4	F4	G4	H4
A5	B5	C5	D5	E5	F5	G5	H5
A6	B6	C6	D6	E6	F6	G6	H6

Torrejón de Ardoz

Leyenda

- Meco — perímetro y nombre de núcleo de población
- 01-002 — límite municipal; sección censal
- A-6, M-604 — autopistas y autovías; carreteras principales
- M-608, M-618 — carreteras secundarias; otras carreteras
- sanidad; ayuntamiento; estación cercanías
- línea de ferrocarril; línea de metro ligero
- boca de metro; estación metro ligero
- 1 — paseillos; número de portal
- Calle — calles; parroquias

Comunidad de Madrid

Dirección General de Economía
CONSEJERÍA DE ECONOMÍA, HACIENDA Y EMPLEO

0 20 40 m
ESCALA GRÁFICA

Mapa I - H5

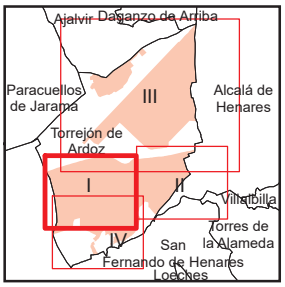

A1	B1	C1	D1	E1	F1	G1	H1
A2	B2	C2	D2	E2	F2	G2	H2
A3	B3	C3	D3	E3	F3	G3	H3
A4	B4	C4	D4	E4	F4	G4	H4
A5	B5	C5	D5	E5	F5	G5	H5
A6	B6	C6	D6	E6	F6	G6	H6

Torrejón de Ardoz

Leyenda

- Meco — perímetro y nombre de núcleo de población
- 01-002 — límite municipal; sección censal
- A-6, M-608 — autopistas y autovías; carreteras principales
- M-604, M-618 — carreteras secundarias; otras carreteras
- sanidad; ayuntamiento; estación cercanias
- línea de ferrocarril; línea de metro ligero
- boca de metro; estación metro ligero
- 1 — paseillos; número de portal
- Calle — calles; parroquias

Comunidad de Madrid

Dirección General de Economía
CONSEJERÍA DE ECONOMÍA, HACIENDA Y EMPLEO

0 20 40 m
ESCALA GRÁFICA

Mapa I - A6

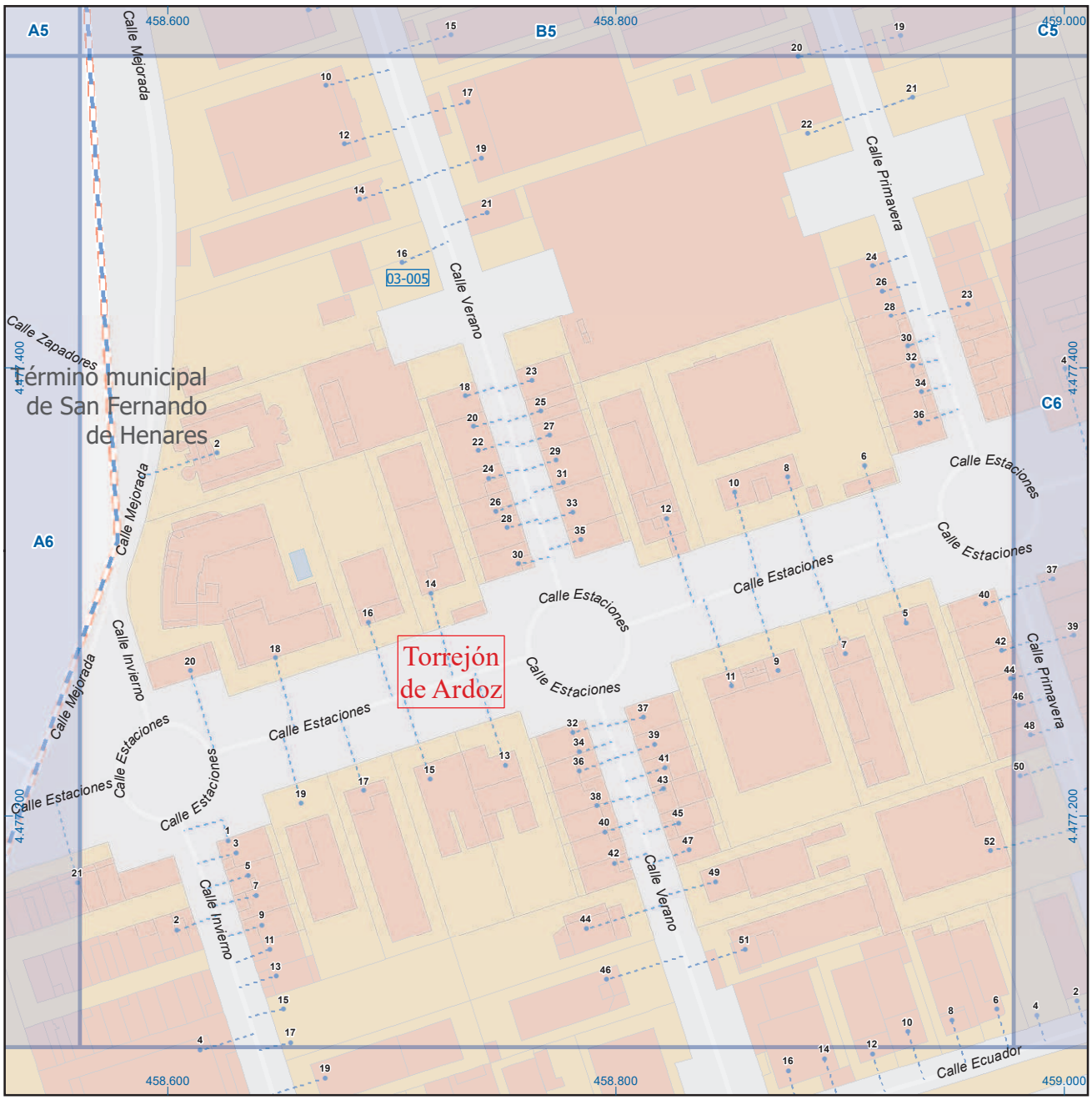

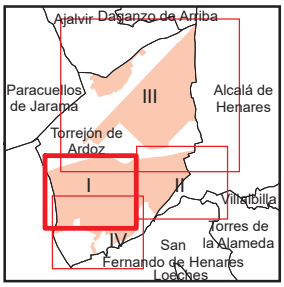

A1	B1	C1	D1	E1	F1	G1	H1
A2	B2	C2	D2	E2	F2	G2	H2
A3	B3	C3	D3	E3	F3	G3	H3
A4	B4	C4	D4	E4	F4	G4	H4
A5	B5	C5	D5	E5	F5	G5	H5
A6	B6	C6	D6	E6	F6	G6	H6

Torrejón de Ardoz

Leyenda

- Meco — perímetro y nombre de núcleo de población
- 01-002 — límite municipal; sección censal
- A-6 / M-608 — autopistas y autovías; carreteras principales
- M-604 / M-618 — carreteras secundarias; otras carreteras
- sanidad; ayuntamiento; estación cercanías
- línea de ferrocarril; línea de metro ligero
- boca de metro; estación metro ligero
- 1 — paseillos; número de portal
- Calle — calles; parroquias

Comunidad de Madrid

Dirección General de Economía
CONSEJERÍA DE ECONOMÍA, HACIENDA Y EMPLEO

0 20 40 m
ESCALA GRÁFICA

Mapa I - B6

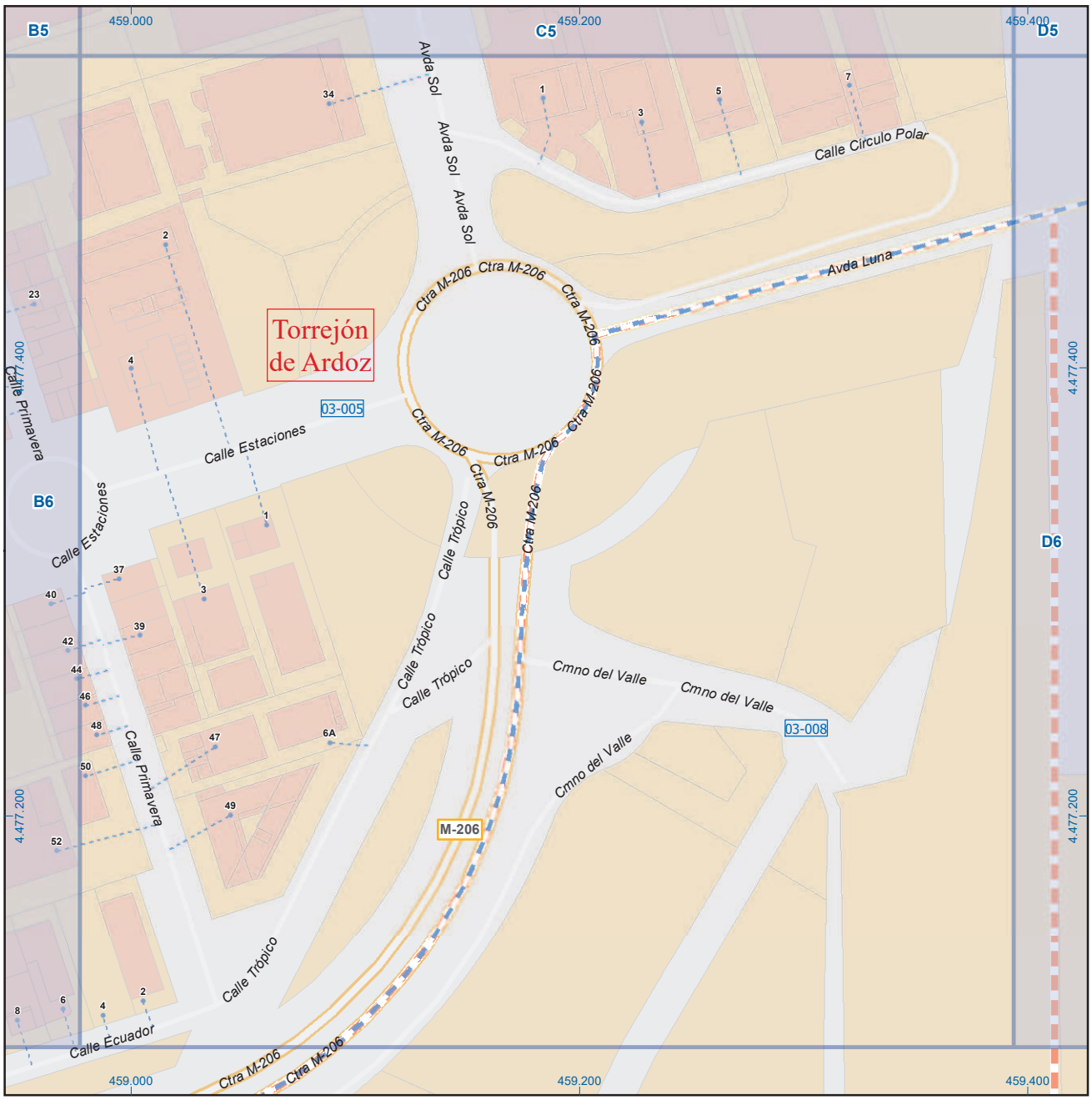

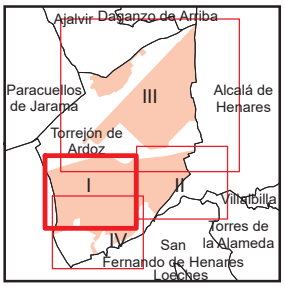

A1	B1	C1	D1	E1	F1	G1	H1
A2	B2	C2	D2	E2	F2	G2	H2
A3	B3	C3	D3	E3	F3	G3	H3
A4	B4	C4	D4	E4	F4	G4	H4
A5	B5	C5	D5	E5	F5	G5	H5
A6	B6	C6	D6	E6	F6	G6	H6

Torrejón de Ardoz

Leyenda

- Meco — perímetro y nombre de núcleo de población
- 01-002 — límite municipal; sección censal
- A-6, M-608 — autopistas y autovías; carreteras principales
- M-604, M-618 — carreteras secundarias; otras carreteras
- sanidad; ayuntamiento; estación cercanías
- línea de ferrocarril; línea de metro ligero
- boca de metro; estación metro ligero
- 1 — paseillos; número de portal
- Calle — calles; parroquias

Comunidad de Madrid
Dirección General de Economía
CONSEJERÍA DE ECONOMÍA, HACIENDA Y EMPLEO

0 20 40 m
ESCALA GRÁFICA

Mapa I - C6

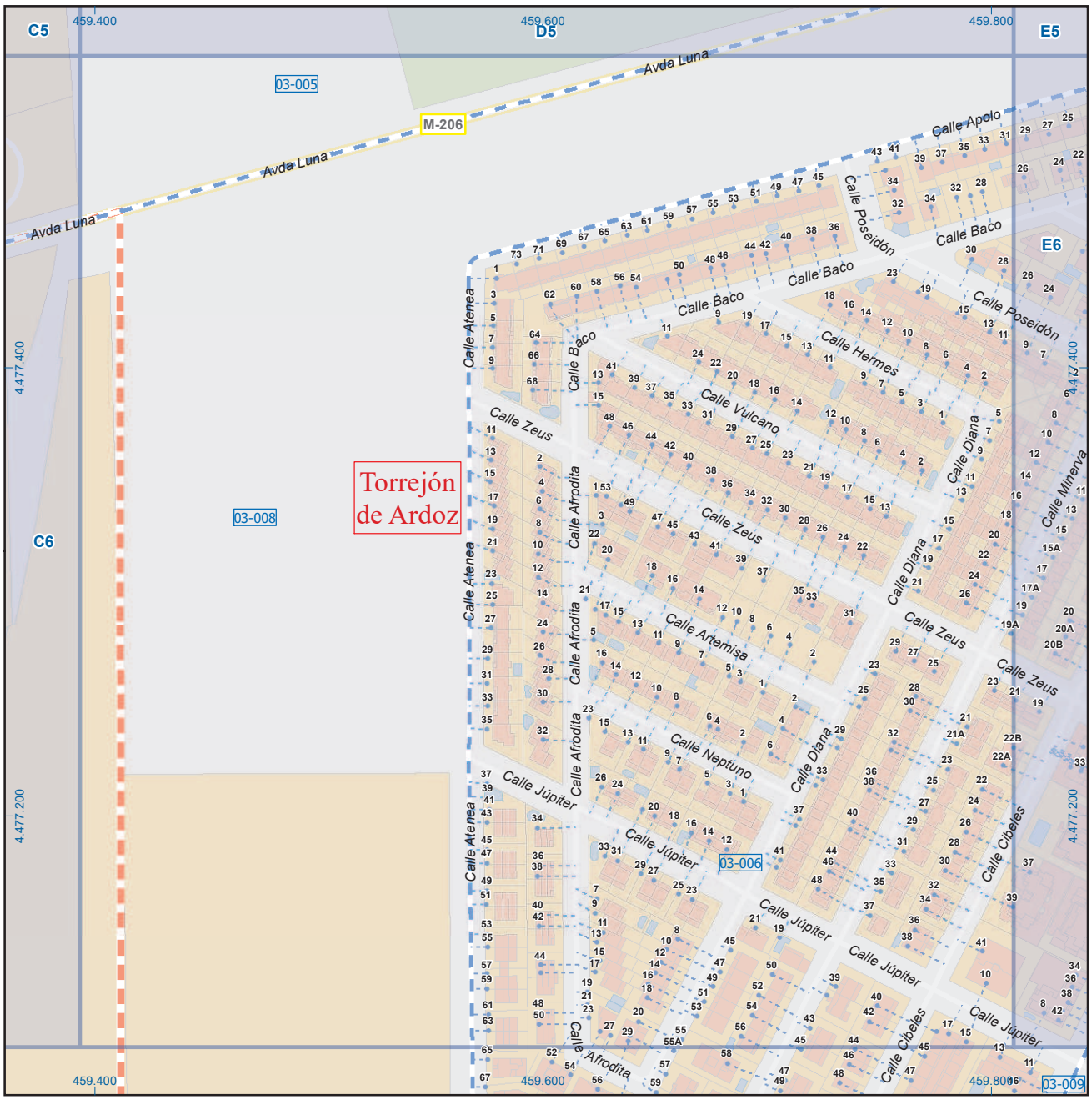

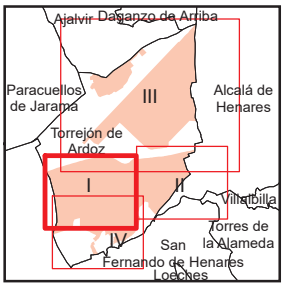

A1	B1	C1	D1	E1	F1	G1	H1
A2	B2	C2	D2	E2	F2	G2	H2
A3	B3	C3	D3	E3	F3	G3	H3
A4	B4	C4	D4	E4	F4	G4	H4
A5	B5	C5	D5	E5	F5	G5	H5
A6	B6	C6	D6	E6	F6	G6	H6

Torrejón de Ardoz

Leyenda

- perímetro y nombre de núcleo de población (Meco)
- límite municipal; sección censal (01-002)
- autopistas y autovías; carreteras principales (A-6, M-608)
- carreteras secundarias; otras carreteras (M-604, M-618)
- sanidad; ayuntamiento; estación cercanías
- línea de ferrocarril; línea de metro ligero
- boca de metro; estación metro ligero (ML)
- paseillos; número de portal (1)
- calles; parroquias (Calle)

Comunidad de Madrid

Dirección General de Economía
CONSEJERÍA DE ECONOMÍA, HACIENDA Y EMPLEO

0 20 40 m
ESCALA GRÁFICA

Mapa I - D6

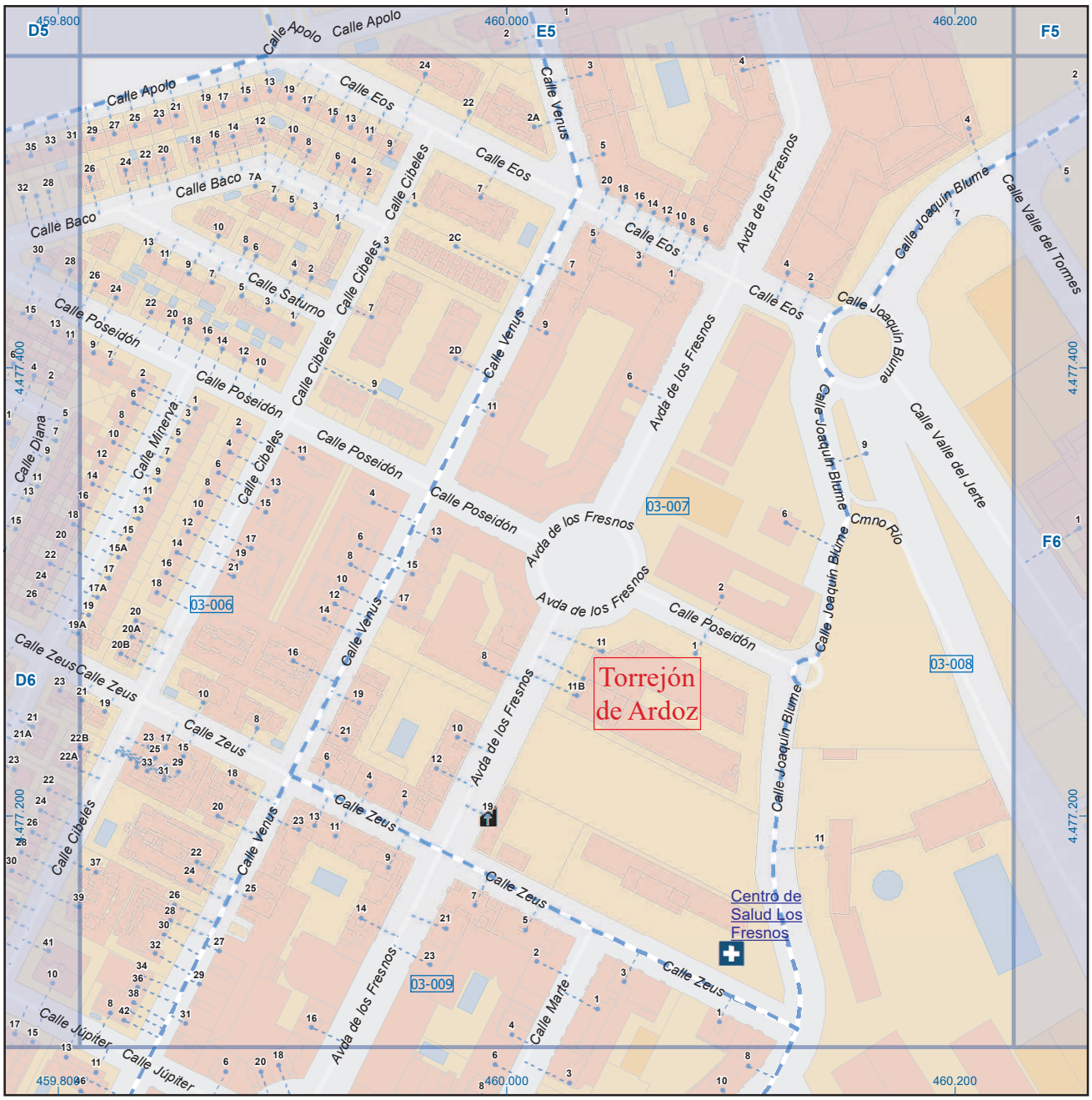

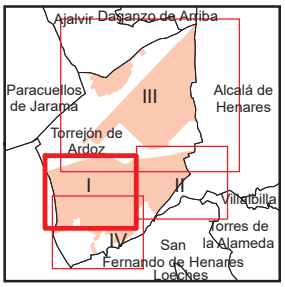

A1	B1	C1	D1	E1	F1	G1	H1
A2	B2	C2	D2	E2	F2	G2	H2
A3	B3	C3	D3	E3	F3	G3	H3
A4	B4	C4	D4	E4	F4	G4	H4
A5	B5	C5	D5	E5	F5	G5	H5
A6	B6	C6	D6	E6	F6	G6	H6

Torrejón de Ardoz

Leyenda

- perímetro y nombre de núcleo de población (Meco)
- límite municipal; sección censal (01-002)
- autopistas y autovías; carreteras principales (A-6, M-608)
- carreteras secundarias; otras carreteras (M-604, M-618)
- sanidad; ayuntamiento; estación cercanías
- línea de ferrocarril; línea de metro ligero
- boca de metro; estación metro ligero (ML)
- paseillos; número de portal (1)
- calles; parroquias (Calle)

Comunidad de Madrid

Dirección General de Economía
CONSEJERÍA DE ECONOMÍA, HACIENDA Y EMPLEO

0 20 40 m
ESCALA GRÁFICA

Mapa I - E6

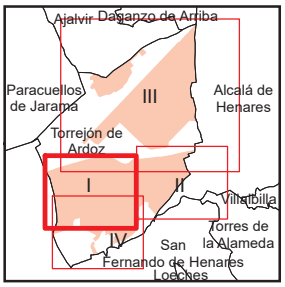

A1	B1	C1	D1	E1	F1	G1	H1
A2	B2	C2	D2	E2	F2	G2	H2
A3	B3	C3	D3	E3	F3	G3	H3
A4	B4	C4	D4	E4	F4	G4	H4
A5	B5	C5	D5	E5	F5	G5	H5
A6	B6	C6	D6	E6	F6	G6	H6

Torrejón de Ardoz

Leyenda

- Meco — perímetro y nombre de núcleo de población
- 01-002 — límite municipal; sección censal
- A-6 / M-608 — autopistas y autovías; carreteras principales
- M-604 / M-618 — carreteras secundarias; otras carreteras
- sanidad; ayuntamiento; estación cercanías
- línea de ferrocarril; línea de metro ligero
- boca de metro; estación metro ligero
- 1 — paseillos; número de portal
- Calle — calles; parroquias

Comunidad de Madrid

Dirección General de Economía
CONSEJERÍA DE ECONOMÍA, HACIENDA Y EMPLEO

0 20 40 m
ESCALA GRÁFICA

Mapa I - F6

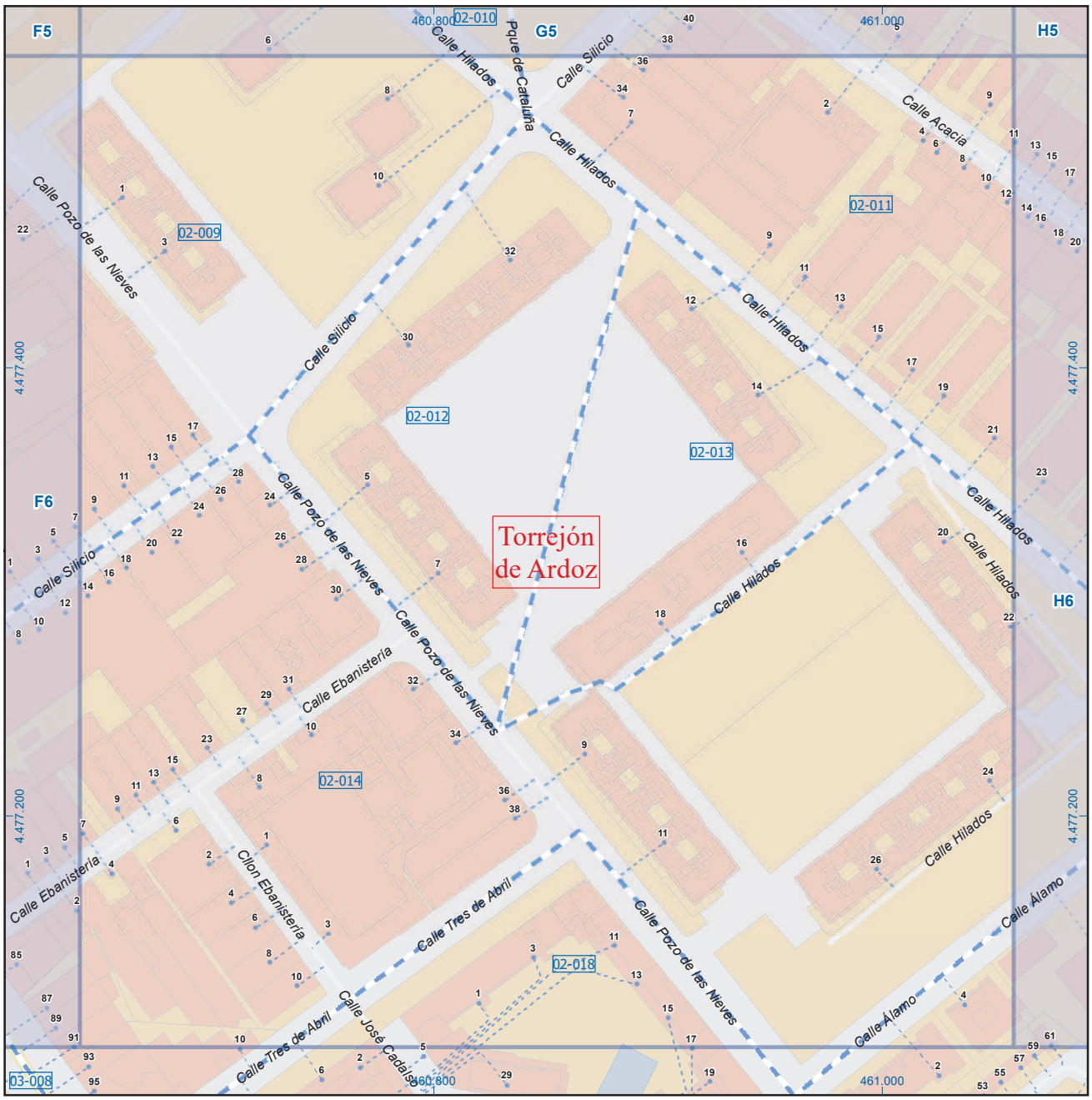

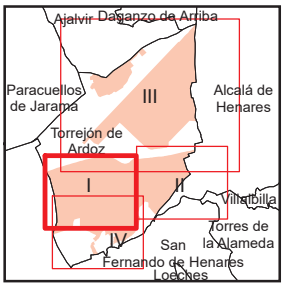

A1	B1	C1	D1	E1	F1	G1	H1
A2	B2	C2	D2	E2	F2	G2	H2
A3	B3	C3	D3	E3	F3	G3	H3
A4	B4	C4	D4	E4	F4	G4	H4
A5	B5	C5	D5	E5	F5	G5	H5
A6	B6	C6	D6	E6	F6	G6	H6

Torrejón de Ardoz

Leyenda

- Meco — perímetro y nombre de núcleo de población
- 01-002 — límite municipal; sección censal
- A-6 / M-608 — autopistas y autovías; carreteras principales
- M-604 / M-618 — carreteras secundarias; otras carreteras
- sanidad; ayuntamiento; estación cercanias
- línea de ferrocarril; línea de metro ligero
- boca de metro; estación metro ligero
- 1 — paseillos; número de portal
- Calle — calles; parroquias

Comunidad de Madrid
Dirección General de Economía
CONSEJERÍA DE ECONOMÍA, HACIENDA Y EMPLEO

0 20 40 m
ESCALA GRÁFICA

Mapa I - G6

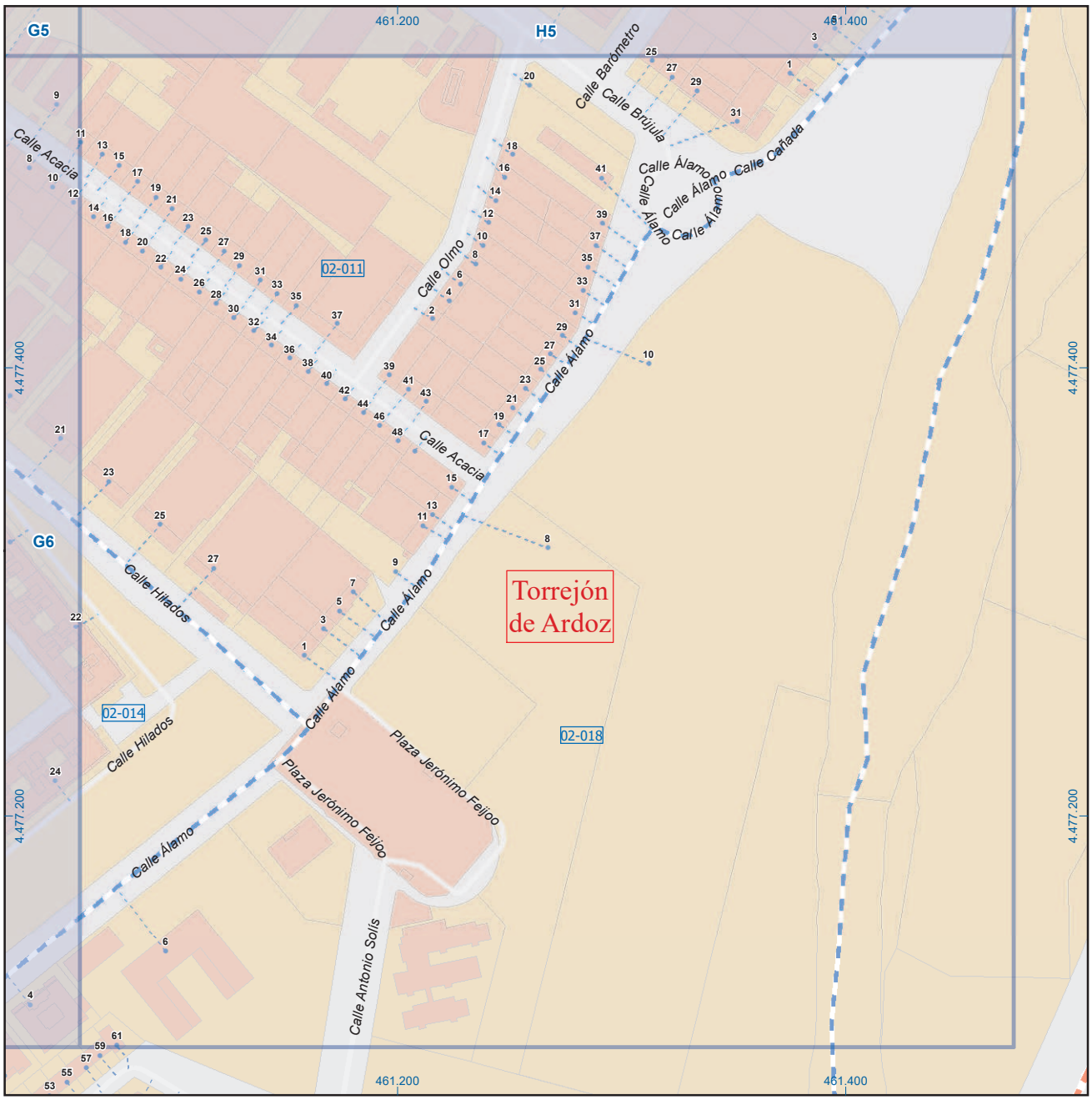

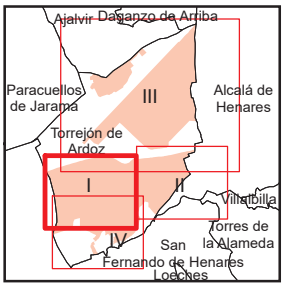

A1	B1	C1	D1	E1	F1	G1	H1
A2	B2	C2	D2	E2	F2	G2	H2
A3	B3	C3	D3	E3	F3	G3	H3
A4	B4	C4	D4	E4	F4	G4	H4
A5	B5	C5	D5	E5	F5	G5	H5
A6	B6	C6	D6	E6	F6	G6	H6

Torrejón de Ardoz

Leyenda

- perímetro y nombre de núcleo de población (Meco)
- límite municipal; sección censal (01-002)
- autopistas y autovías; carreteras principales (A-6, M-608)
- carreteras secundarias; otras carreteras (M-604, M-618)
- sanidad; ayuntamiento; estación cercanias
- línea de ferrocarril; línea de metro ligero
- boca de metro; estación metro ligero (ML)
- paseillos; número de portal (1)
- calles; parroquias (Calle)

Comunidad de Madrid

Dirección General de Economía
CONSEJERÍA DE ECONOMÍA, HACIENDA Y EMPLEO

0 20 40 m
ESCALA GRÁFICA

Mapa I - H6

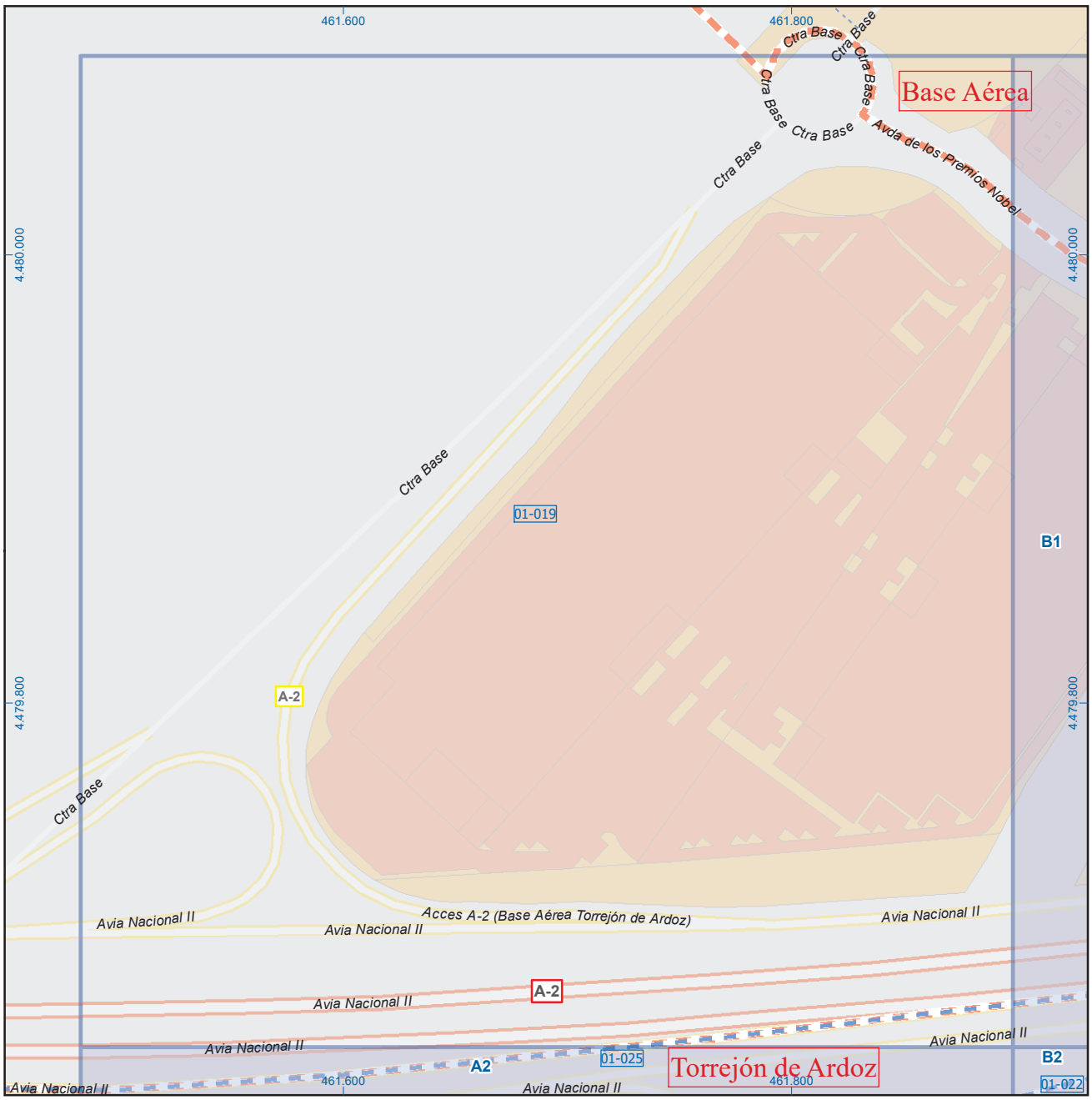

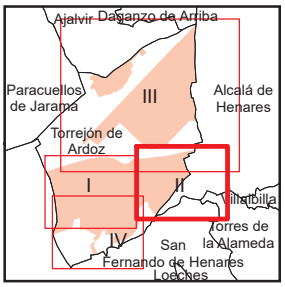

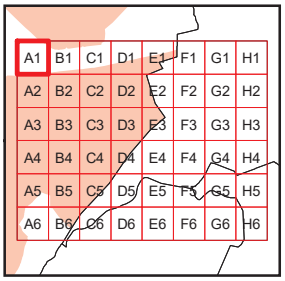

Torrejón de Ardoz

Leyenda

- Meco — perímetro y nombre de núcleo de población
- 01-002 — límite municipal; sección censal
- A-6, M-608 — autopistas y autovías; carreteras principales
- M-604, M-618 — carreteras secundarias; otras carreteras
- sanidad; ayuntamiento; estación cercanias
- línea de ferrocarril; línea de metro ligero
- boca de metro; estación metro ligero
- 1 — paseillos; número de portal
- Calle — calles; parroquias

Comunidad de Madrid

Dirección General de Economía
CONSEJERÍA DE ECONOMÍA, HACIENDA Y EMPLEO

0 20 40 m
ESCALA GRÁFICA

Mapa II - A1

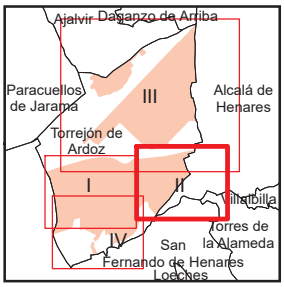

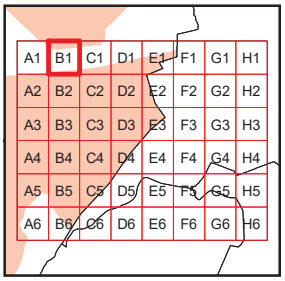

Torrejón de Ardoz

Leyenda

- Meco — perímetro y nombre de núcleo de población
- 01-002 — límite municipal; sección censal
- A-6, M-604 — autopistas y autovías; carreteras principales
- M-608, M-618 — carreteras secundarias; otras carreteras
- sanidad; ayuntamiento; estación cercanias
- línea de ferrocarril; línea de metro ligero
- boca de metro; estación metro ligero
- 1 — paseillos; número de portal
- Calle — calles; parroquias

Comunidad de Madrid

Dirección General de Economía
CONSEJERÍA DE ECONOMÍA, HACIENDA Y EMPLEO

0 20 40 m
ESCALA GRÁFICA

Mapa II - B1

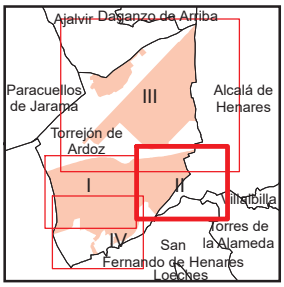

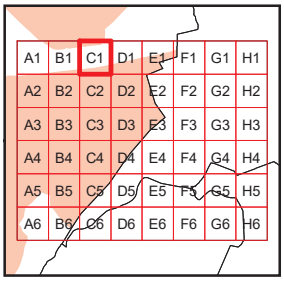

Torrejón de Ardoz

Leyenda

Meco	perímetro y nombre de núcleo de población
01-002	límite municipal; sección censal
A-6 / M-608	autopistas y autovías; carreteras principales
M-604 / M-618	carreteras secundarias; otras carreteras
	sanidad; ayuntamiento; estación cercanías
	línea de ferrocarril; línea de metro ligero
Metro / ML	boca de metro; estación metro ligero
1	paseillos; número de portal
Calle	calles; parroquias

Comunidad de Madrid

Dirección General de Economía
CONSEJERÍA DE ECONOMÍA, HACIENDA Y EMPLEO

0 20 40 m
ESCALA GRÁFICA

Mapa II - C1

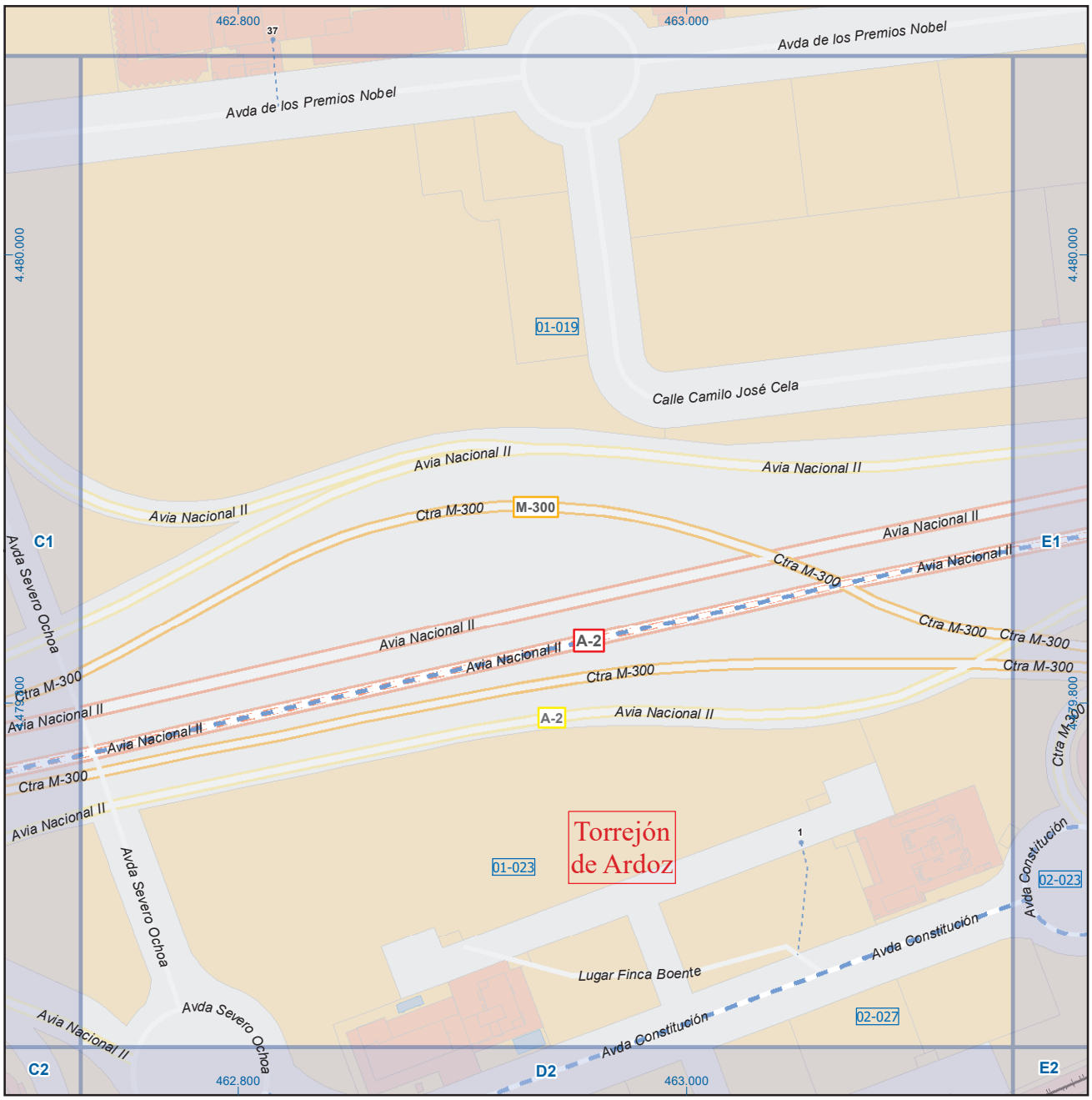

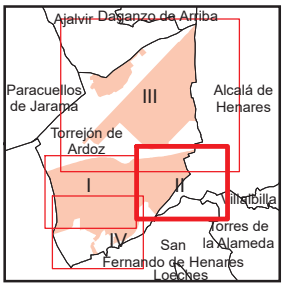

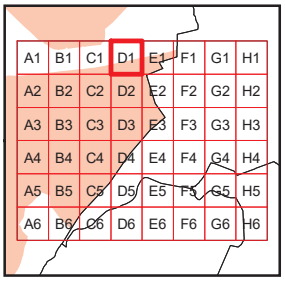

Torrejón de Ardoz

Leyenda

- Meco — perímetro y nombre de núcleo de población
- 01-002 — límite municipal; sección censal
- A-6, M-608 — autopistas y autovías; carreteras principales
- M-604, M-618 — carreteras secundarias; otras carreteras
- sanidad; ayuntamiento; estación cercanias
- línea de ferrocarril; línea de metro ligero
- boca de metro; estación metro ligero
- 1 — paseillos; número de portal
- Calle — calles; parroquias

Comunidad de Madrid

Dirección General de Economía
CONSEJERÍA DE ECONOMÍA, HACIENDA Y EMPLEO

0 20 40 m
ESCALA GRÁFICA

Mapa II - D1

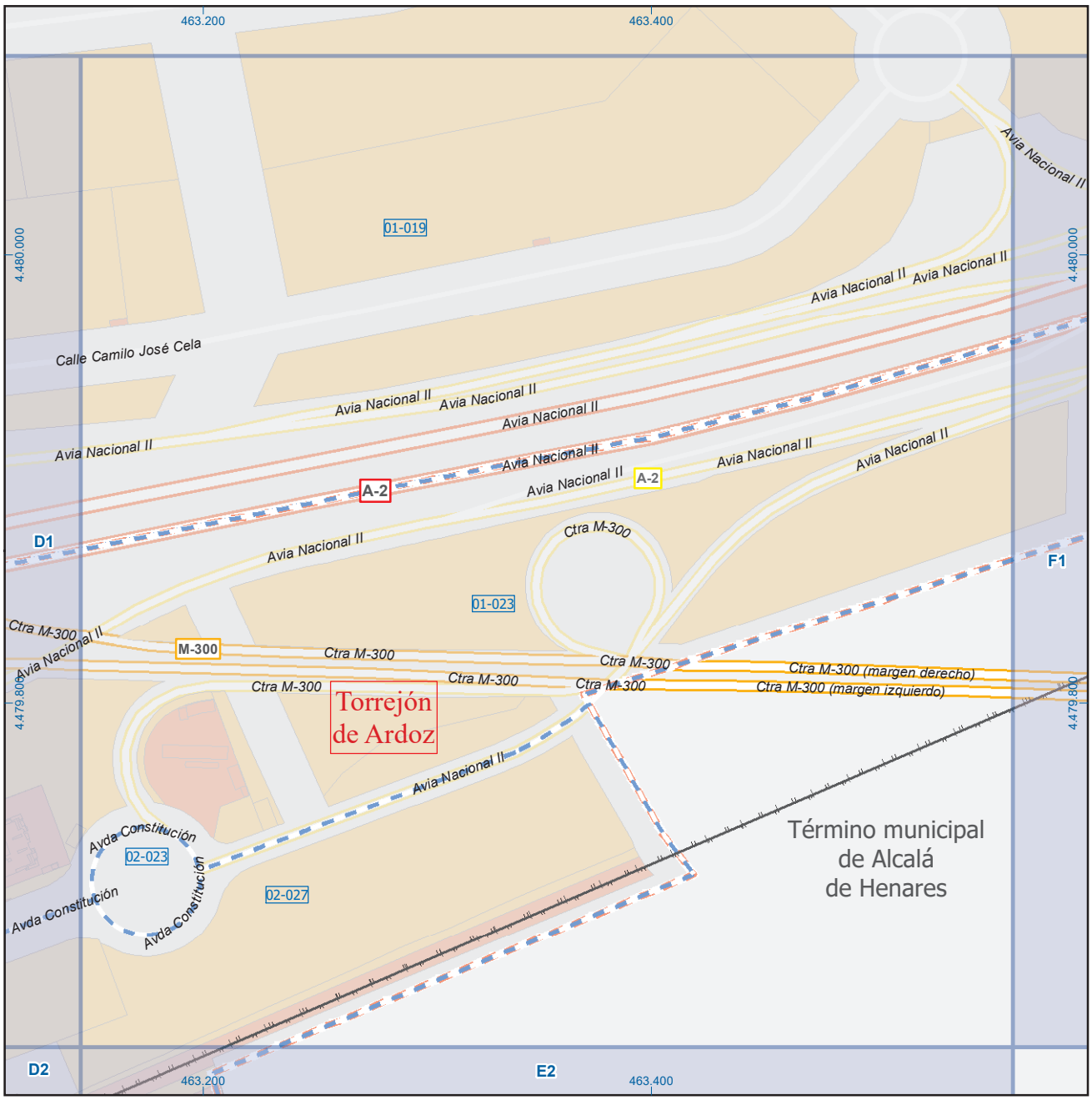

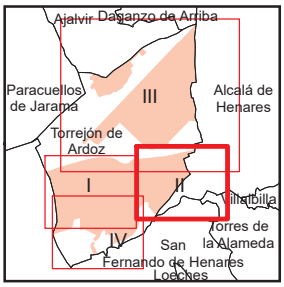

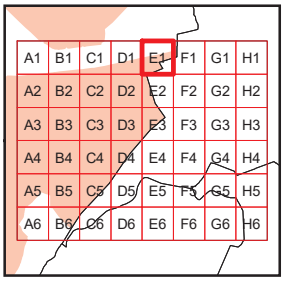

Torrejón de Ardoz

Leyenda

Meco	perímetro y nombre de núcleo de población
01-002	límite municipal; sección censal
A-6 / M-608	autopistas y autovías; carreteras principales
M-604 / M-618	carreteras secundarias; otras carreteras
	sanidad; ayuntamiento; estación cercanías
	línea de ferrocarril; línea de metro ligero
Metro / ML	boca de metro; estación metro ligero
1	paseillos; número de portal
Calle	calles; parroquias

Comunidad de Madrid

Dirección General de Economía
CONSEJERÍA DE ECONOMÍA, HACIENDA Y EMPLEO

0 20 40 m
ESCALA GRÁFICA

Mapa II - E1

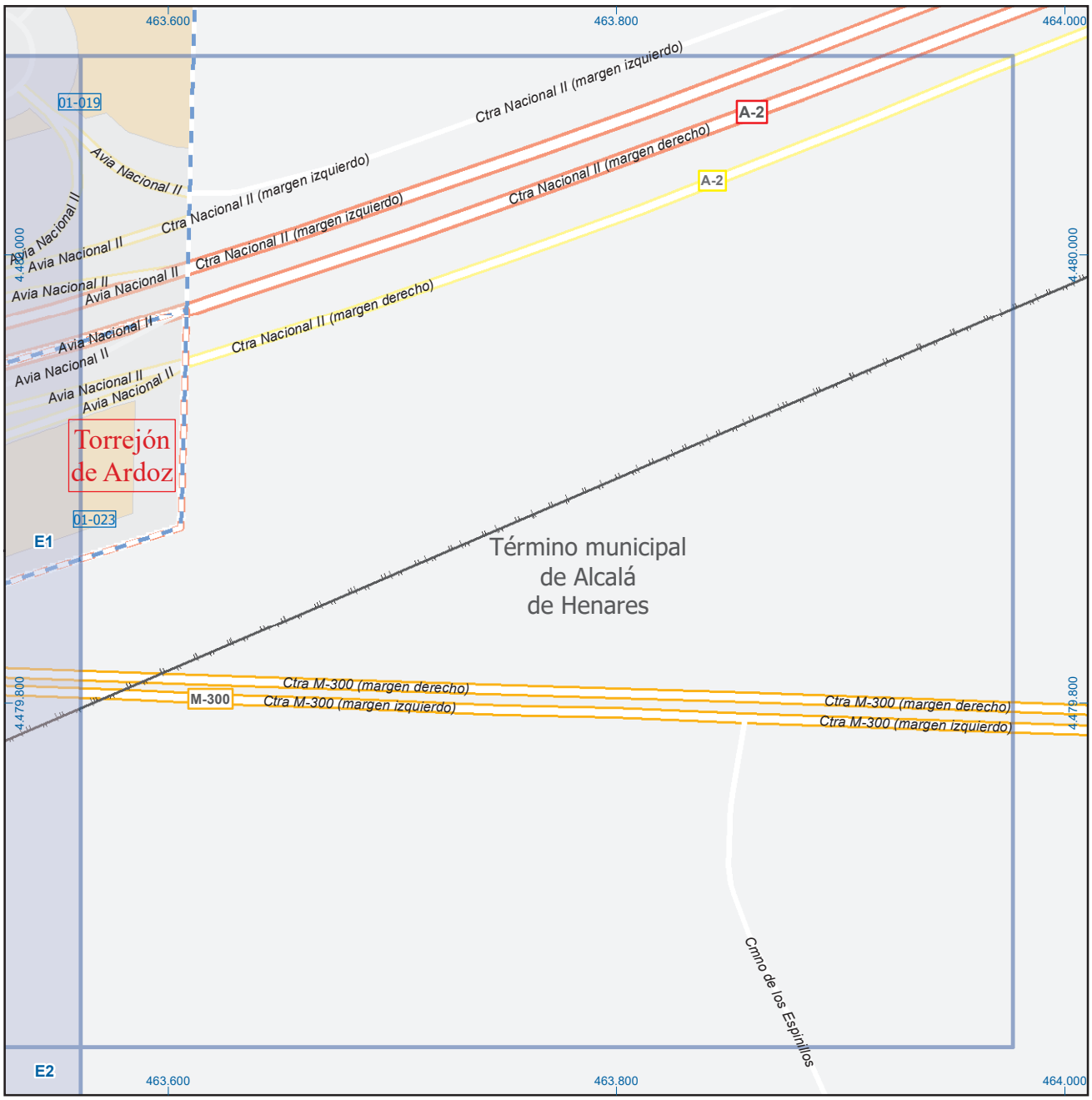

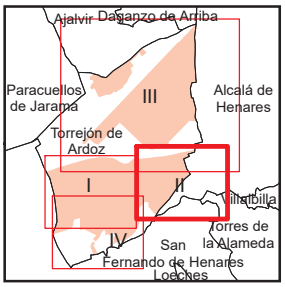

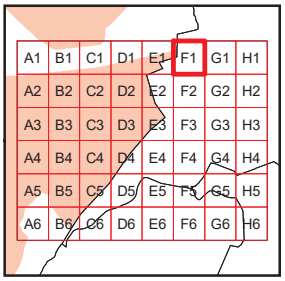

Torrejón de Ardoz

Leyenda

- Meco — perímetro y nombre de núcleo de población
- 01-002 — límite municipal; sección censal
- A-6, M-608 — autopistas y autovías; carreteras principales
- M-604, M-618 — carreteras secundarias; otras carreteras
- sanidad; ayuntamiento; estación cercanias
- línea de ferrocarril; línea de metro ligero
- Metro, ML — boca de metro; estación metro ligero
- 1 — paseillos; número de portal
- Calle — calles; parroquias

Comunidad de Madrid

Dirección General de Economía
CONSEJERÍA DE ECONOMÍA, HACIENDA Y EMPLEO

0 20 40 m
ESCALA GRÁFICA

Mapa II - F1

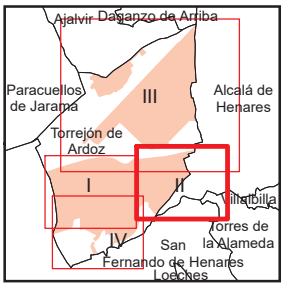

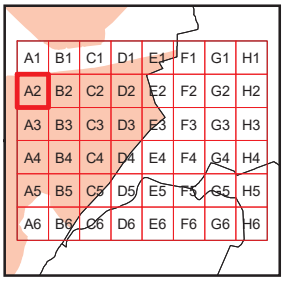

Torrejón de Ardoz

Leyenda

Meco	perímetro y nombre de núcleo de población
01-002	límite municipal; sección censal
A-6 / M-608	autopistas y autovías; carreteras principales
M-604 / M-618	carreteras secundarias; otras carreteras
	sanidad; ayuntamiento; estación cercanias
	línea de ferrocarril; línea de metro ligero
Metro / ML	boca de metro; estación metro ligero
1	paseillos; número de portal
Calle	calles; parroquias

Comunidad de Madrid

Dirección General de Economía
CONSEJERÍA DE ECONOMÍA, HACIENDA Y EMPLEO

0 20 40 m
ESCALA GRÁFICA

Mapa II - A2

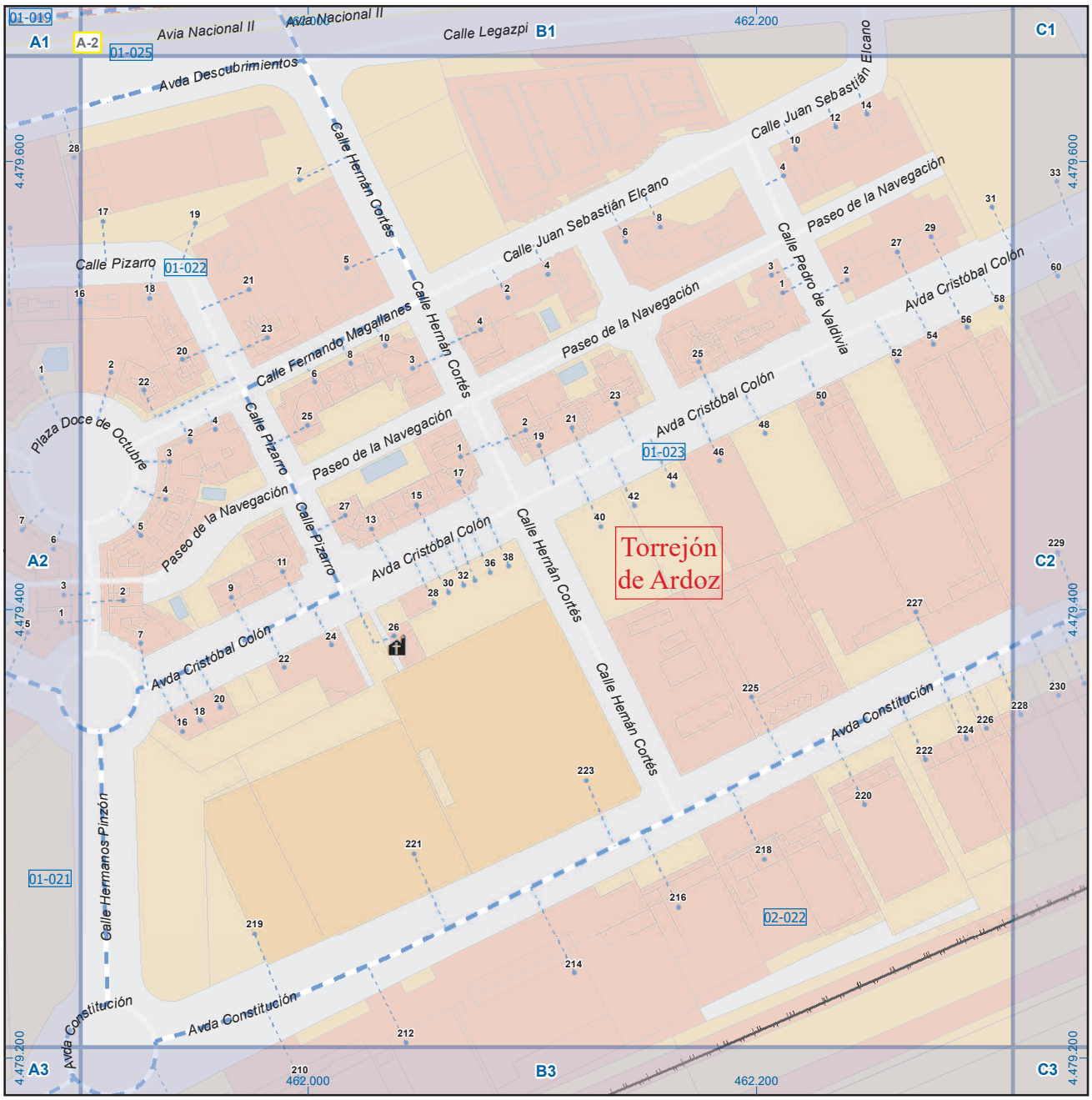

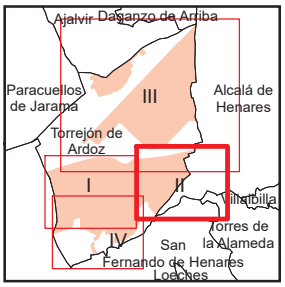

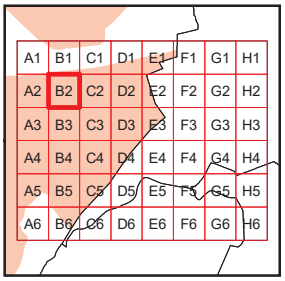

Torrejón de Ardoz

Leyenda

- Meco — perímetro y nombre de núcleo de población
- 01-002 — límite municipal; sección censal
- A-6, M-608 — autopistas y autovías; carreteras principales
- M-604, M-618 — carreteras secundarias; otras carreteras
- sanidad; ayuntamiento; estación cercanías
- línea de ferrocarril; línea de metro ligero
- boca de metro; estación metro ligero
- 1 — paseillos; número de portal
- Calle — calles; parroquias

Comunidad de Madrid

Dirección General de Economía
CONSEJERÍA DE ECONOMÍA, HACIENDA Y EMPLEO

0 20 40 m
ESCALA GRÁFICA

Mapa II - B2

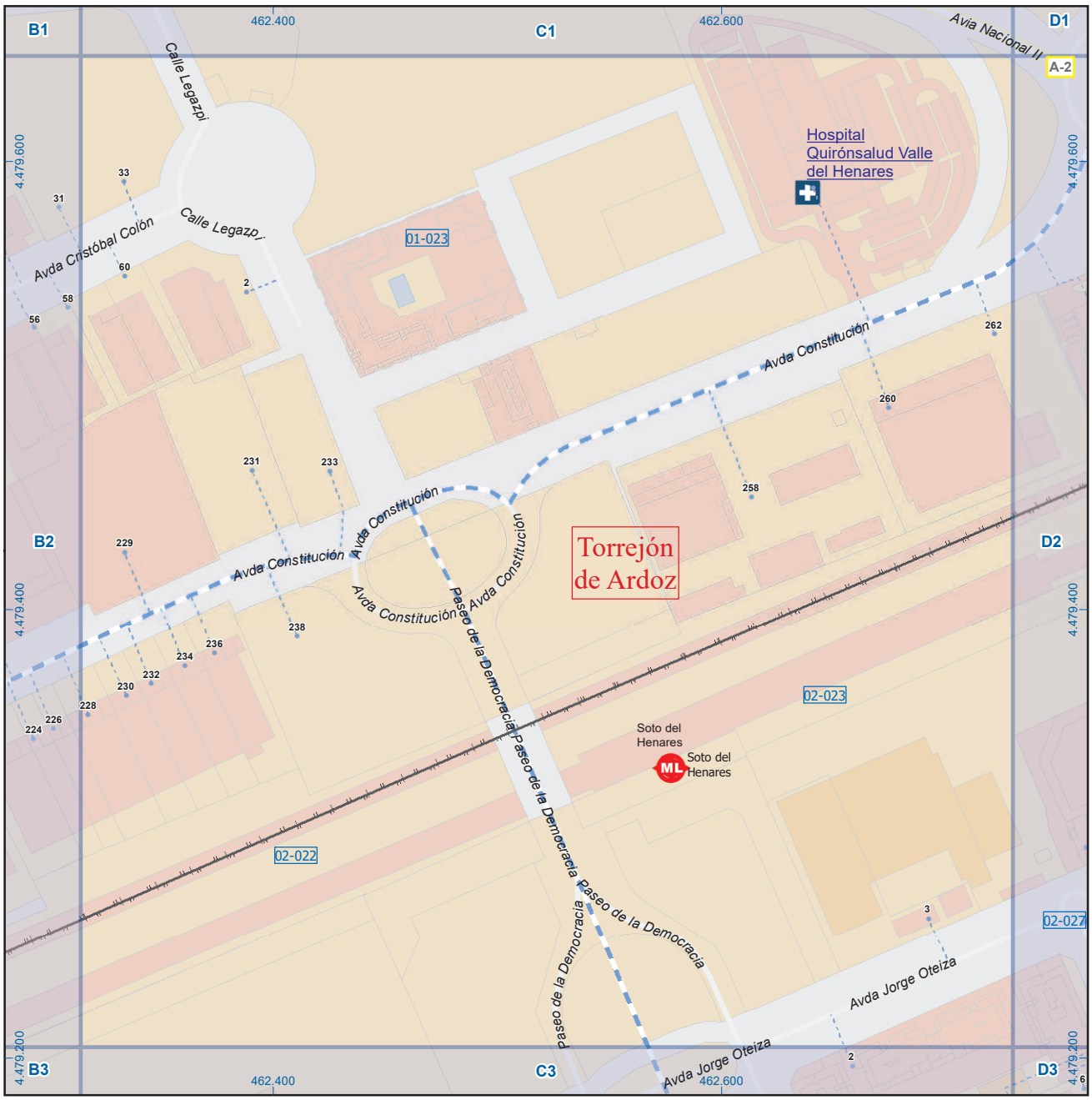

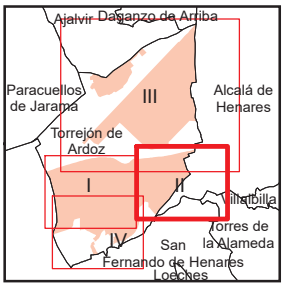

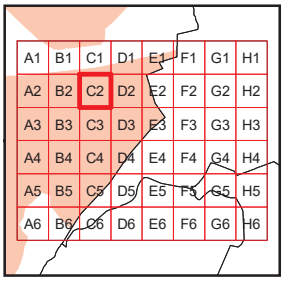

Torrejón de Ardoz

Leyenda

Meco	perímetro y nombre de núcleo de población
01-002	límite municipal; sección censal
A-6 / M-604	autopistas y autovías; carreteras principales
M-608 / M-618	carreteras secundarias; otras carreteras
	sanidad; ayuntamiento; estación cercanías
	línea de ferrocarril; línea de metro ligero
	boca de metro; estación metro ligero
1	paseillos; número de portal
Calle	calles; parroquias

Comunidad de Madrid

Dirección General de Economía
CONSEJERÍA DE ECONOMÍA, HACIENDA Y EMPLEO

0 20 40 m
ESCALA GRÁFICA

Mapa II - C2

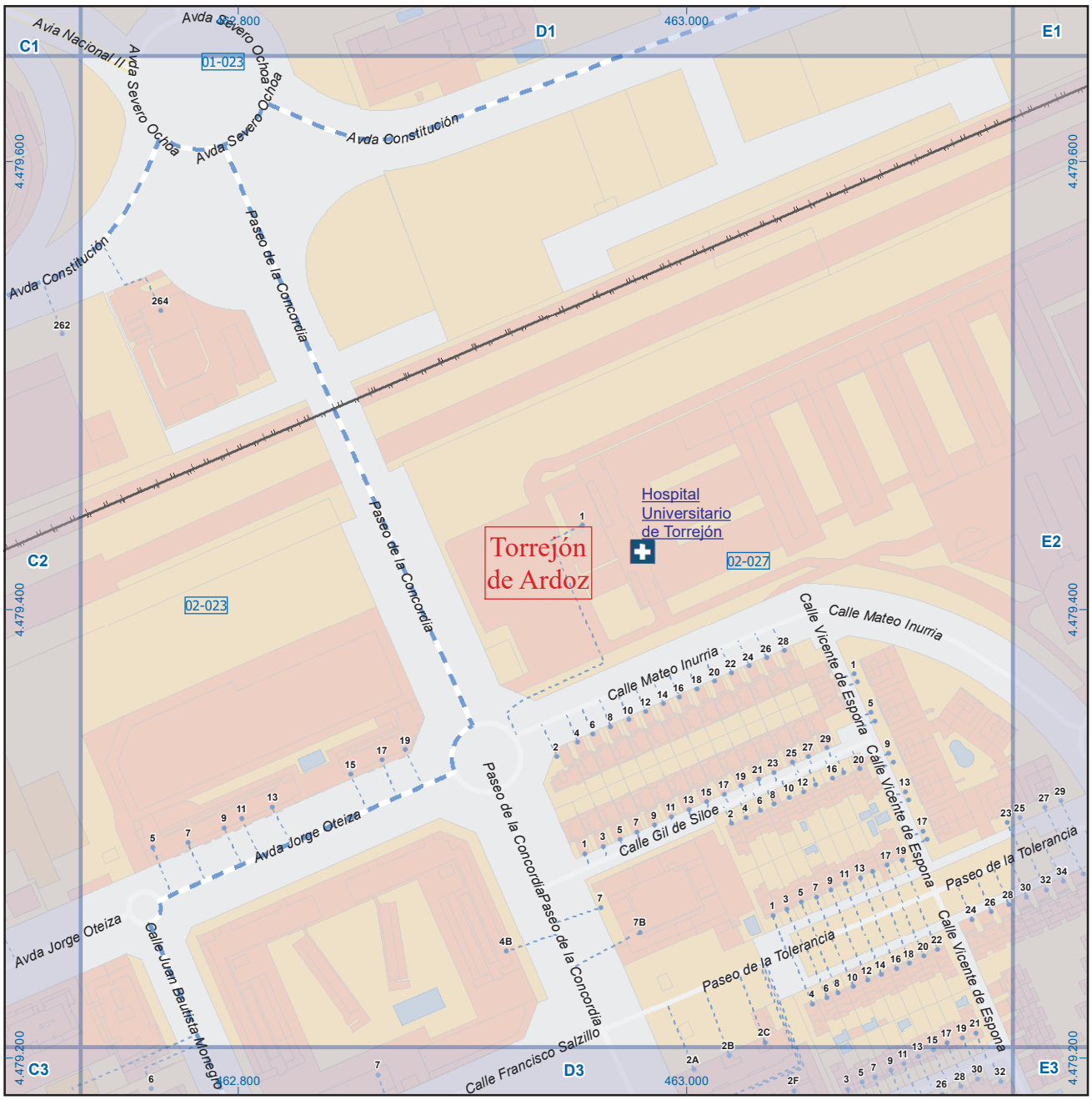

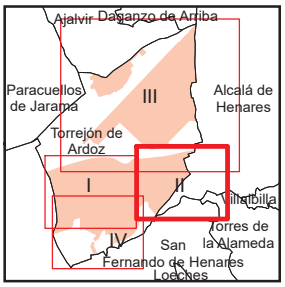

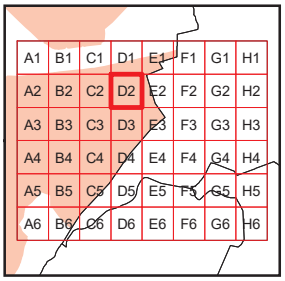

Torrejón de Ardoz

Leyenda

Meco	perímetro y nombre de núcleo de población
01-002	límite municipal; sección censal
A-6 / M-608	autopistas y autovías; carreteras principales
M-604 / M-618	carreteras secundarias; otras carreteras
	sanidad; ayuntamiento; estación cercanías
	línea de ferrocarril; línea de metro ligero
Metro / ML	boca de metro; estación metro ligero
1	paseillos; número de portal
Calle	calles; parroquias

Comunidad de Madrid

Dirección General de Economía
CONSEJERÍA DE ECONOMÍA, HACIENDA Y EMPLEO

0 20 40 m
ESCALA GRÁFICA

Mapa II - D2

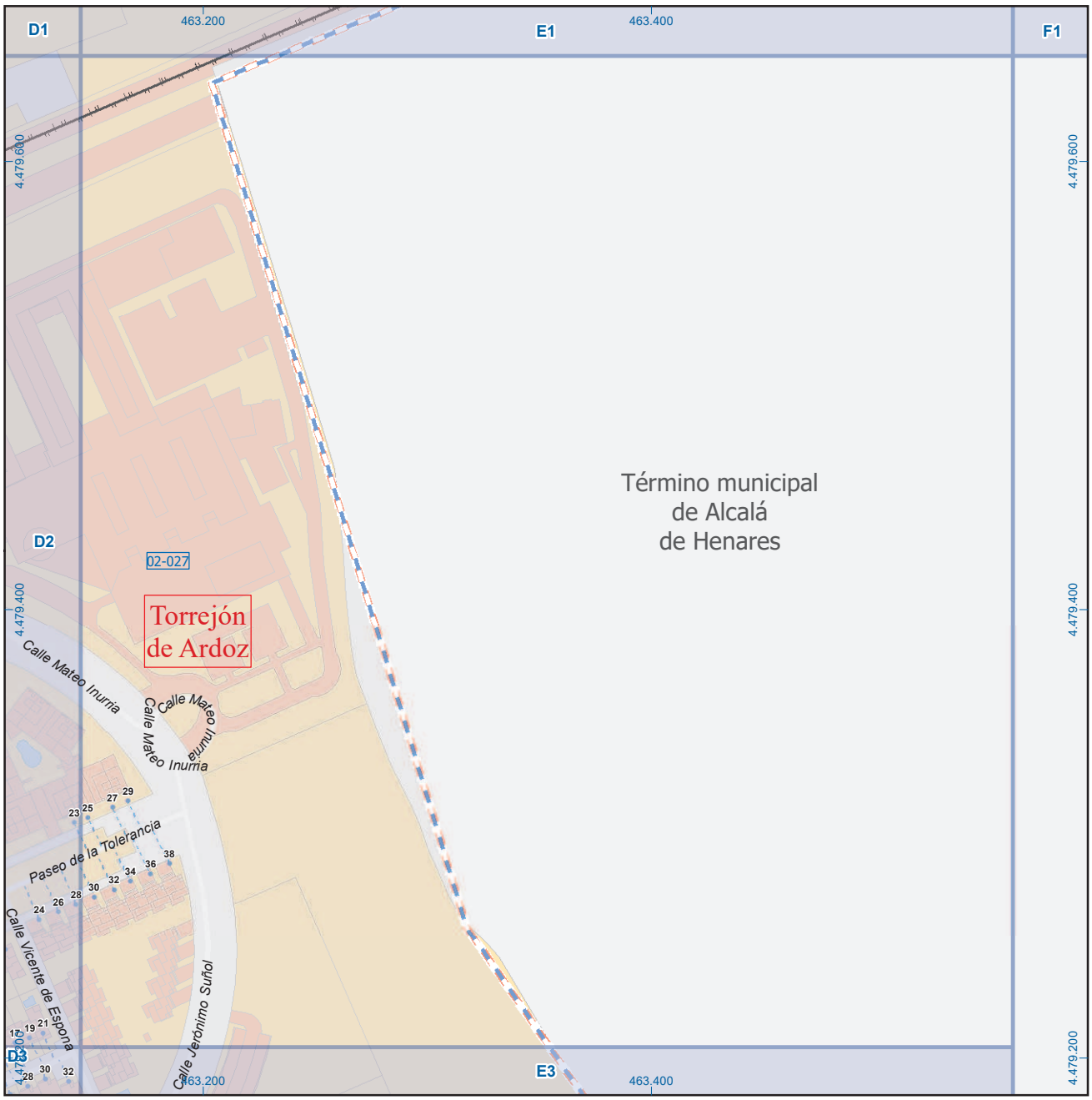

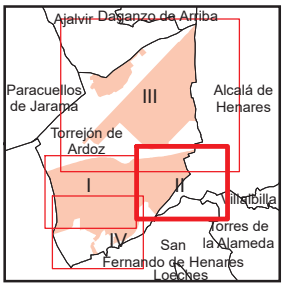

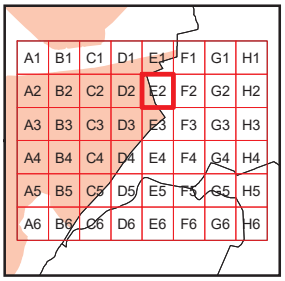

Torrejón de Ardoz

Leyenda

- perímetro y nombre de núcleo de población (Meco)
- límite municipal; sección censal (01-002)
- autopistas y autovías; carreteras principales (A-6, M-608)
- carreteras secundarias; otras carreteras (M-604, M-618)
- sanidad; ayuntamiento; estación cercanias
- línea de ferrocarril; línea de metro ligero
- boca de metro; estación metro ligero (ML)
- paseillos; número de portal (1)
- calles; parroquias (Calle)

Comunidad de Madrid

Dirección General de Economía
CONSEJERÍA DE ECONOMÍA, HACIENDA Y EMPLEO

0 20 40 m
ESCALA GRÁFICA

Mapa II - E2

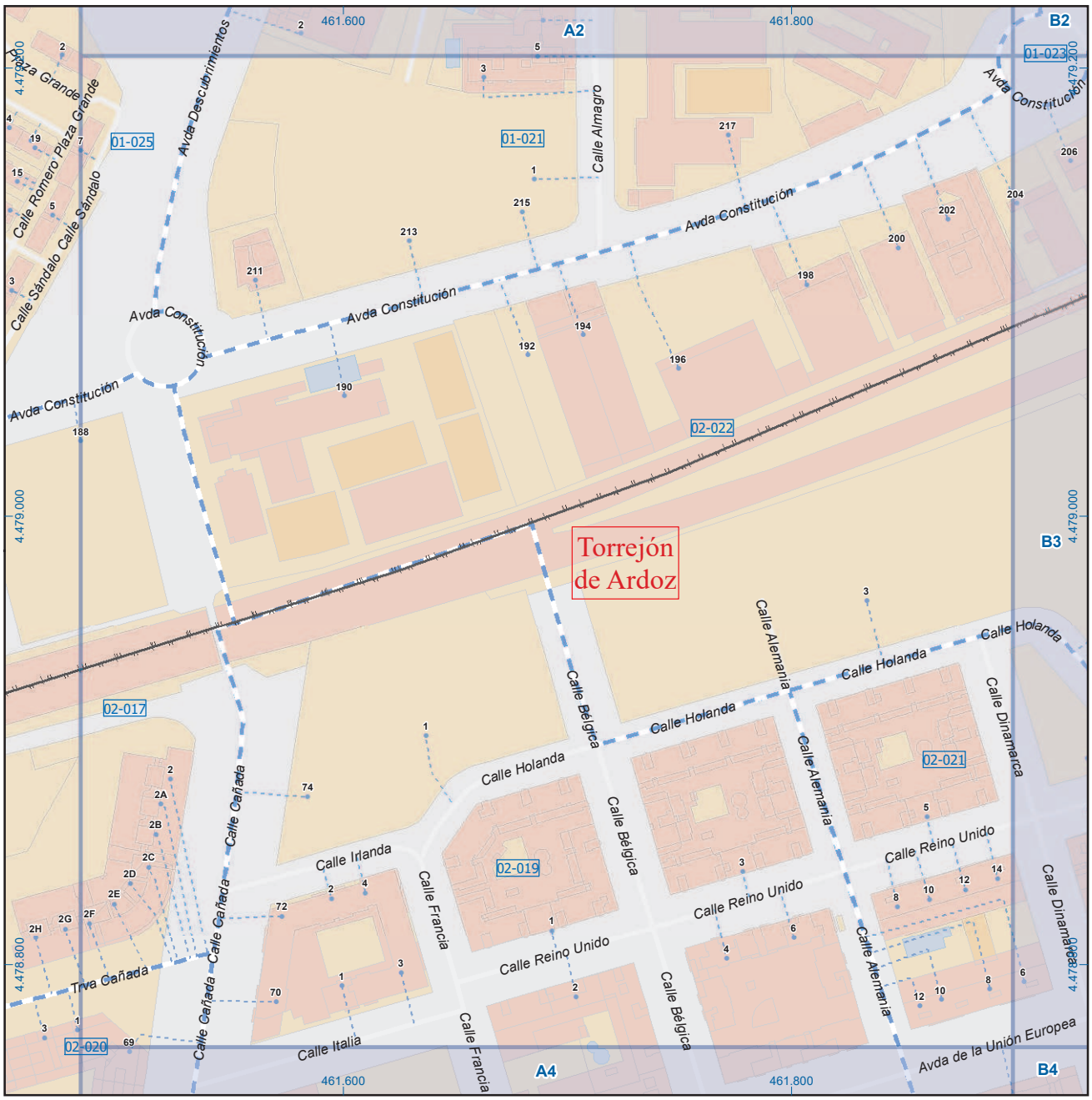

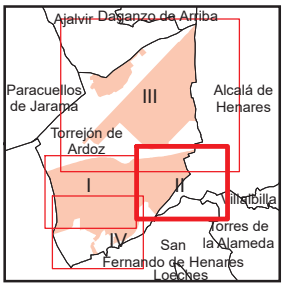

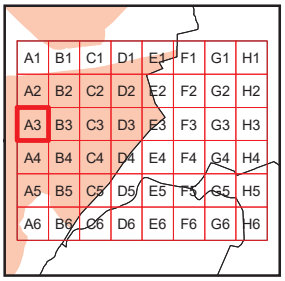

Torrejón de Ardoz

Leyenda

Meco	perímetro y nombre de núcleo de población
01-002	límite municipal; sección censal
A-6 / M-608	autopistas y autovías; carreteras principales
M-604 / M-618	carreteras secundarias; otras carreteras
	sanidad; ayuntamiento; estación cercanías
	línea de ferrocarril; línea de metro ligero
	boca de metro; estación metro ligero
1	paseillos; número de portal
Calle	calles; parroquias

Comunidad de Madrid
Dirección General de Economía
CONSEJERÍA DE ECONOMÍA, HACIENDA Y EMPLEO

0 20 40 m
ESCALA GRÁFICA

Mapa II - A3

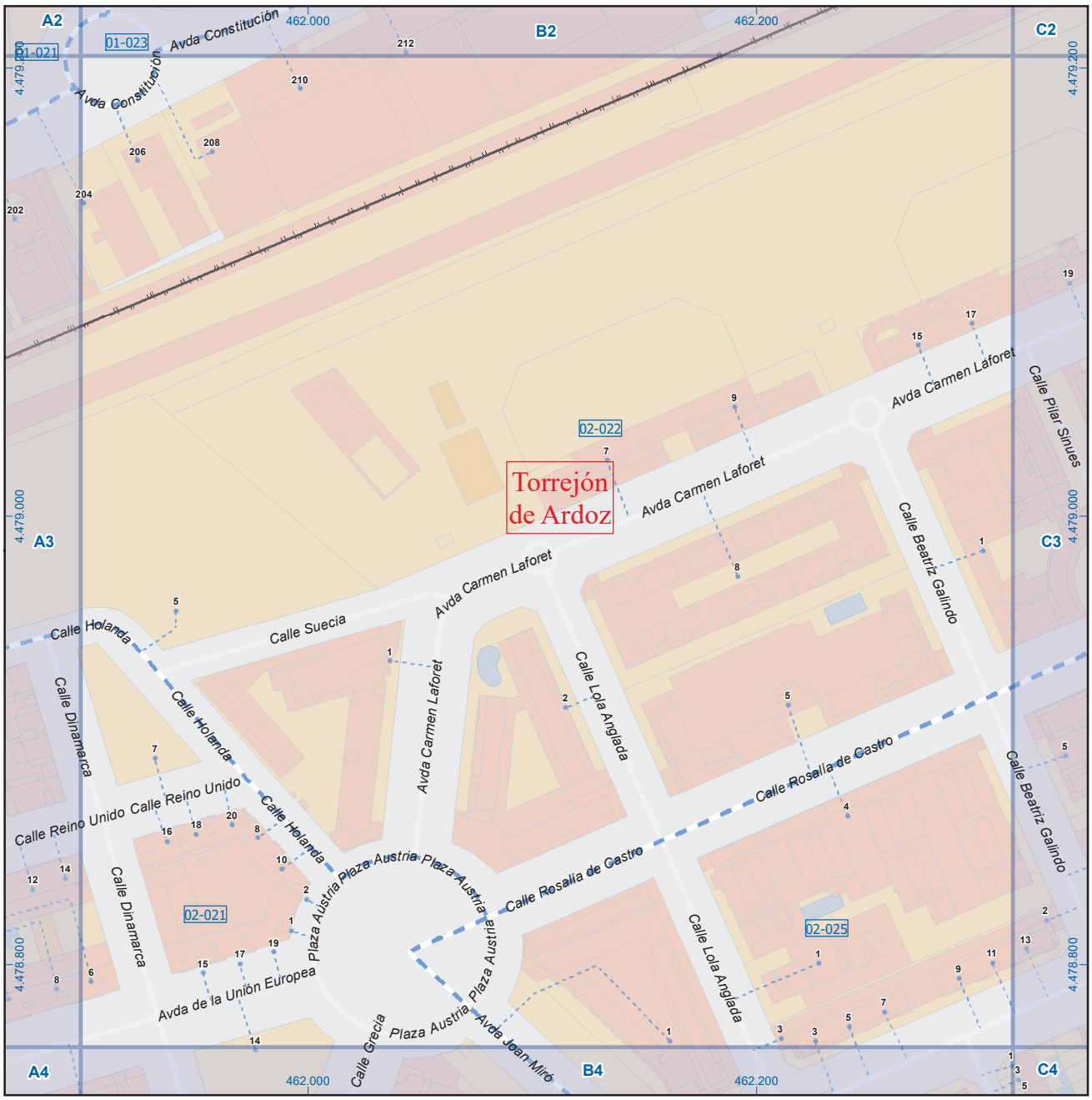

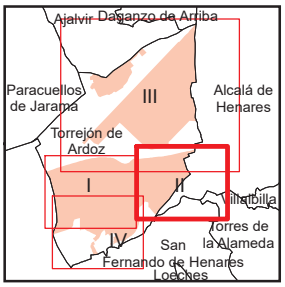

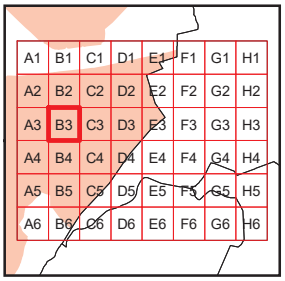

Torrejón de Ardoz

Leyenda

- Meco — perímetro y nombre de núcleo de población
- 01-002 — límite municipal; sección censal
- A-6, M-604, M-608, M-618 — autopistas y autovías; carreteras principales; carreteras secundarias; otras carreteras
- sanidad; ayuntamiento; estación cercanías
- línea de ferrocarril; línea de metro ligero
- boca de metro; estación metro ligero
- 1 — paseillos; número de portal
- Calle — calles; parroquias

Comunidad de Madrid

Dirección General de Economía
CONSEJERÍA DE ECONOMÍA, HACIENDA Y EMPLEO

0 20 40 m
ESCALA GRÁFICA

Mapa II - B3

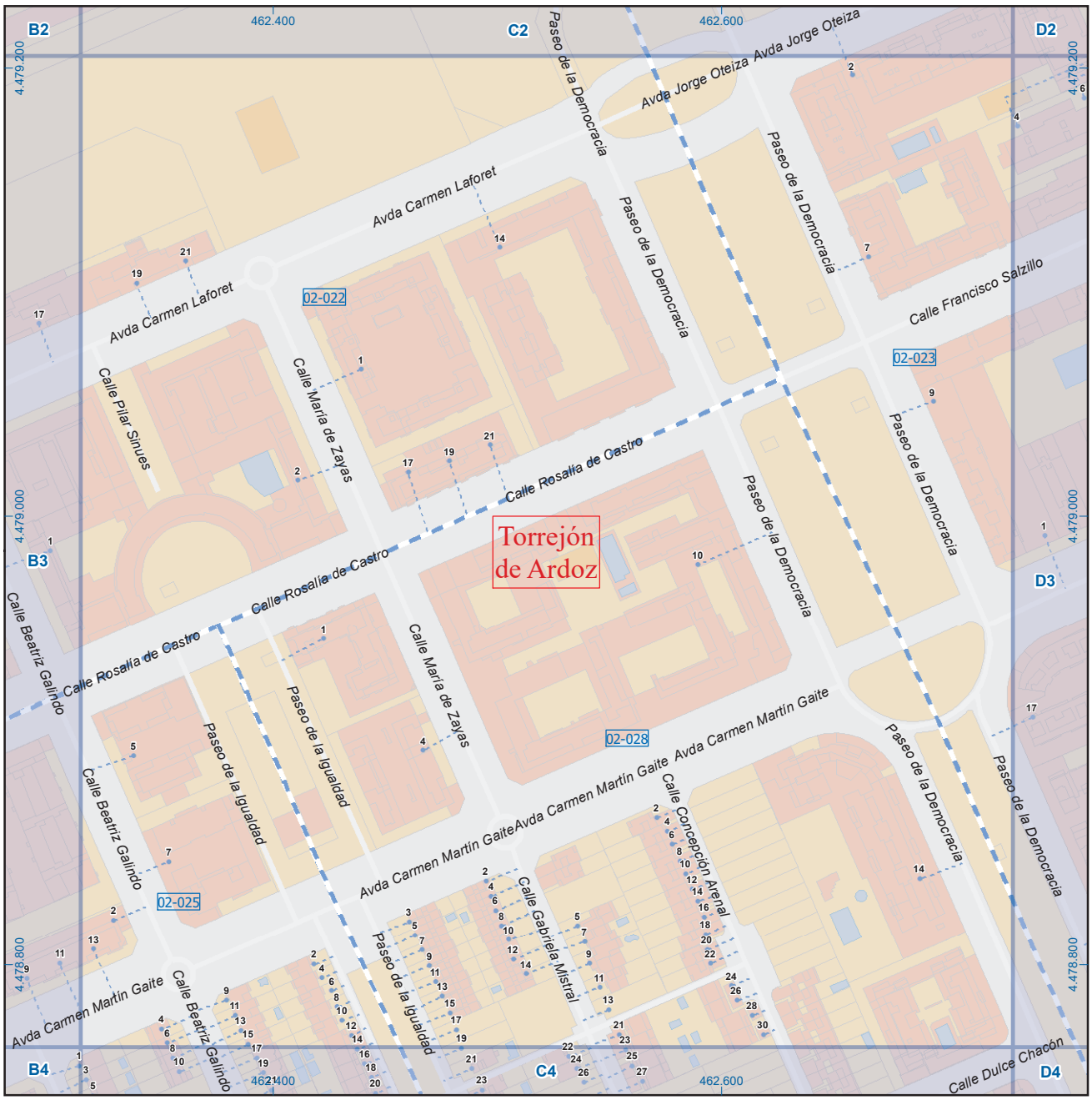

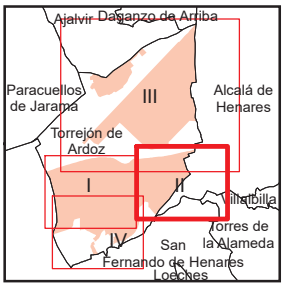

A1	B1	C1	D1	E1	F1	G1	H1
A2	B2	C2	D2	E2	F2	G2	H2
A3	B3	C3	D3	E3	F3	G3	H3
A4	B4	C4	D4	E4	F4	G4	H4
A5	B5	C5	D5	E5	F5	G5	H5
A6	B6	C6	D6	E6	F6	G6	H6

Torrejón de Ardoz

Leyenda

- Meco — perímetro y nombre de núcleo de población
- 01-002 — límite municipal; sección censal
- A-6 / M-608 — autopistas y autovías; carreteras principales
- M-604 / M-618 — carreteras secundarias; otras carreteras
- sanidad; ayuntamiento; estación cercanias
- línea de ferrocarril; línea de metro ligero
- boca de metro; estación metro ligero
- 1 — paseillos; número de portal
- Calle — calles; parroquias

Comunidad de Madrid
Dirección General de Economía
CONSEJERÍA DE ECONOMÍA, HACIENDA Y EMPLEO

0 20 40 m
ESCALA GRÁFICA

Mapa II - C3

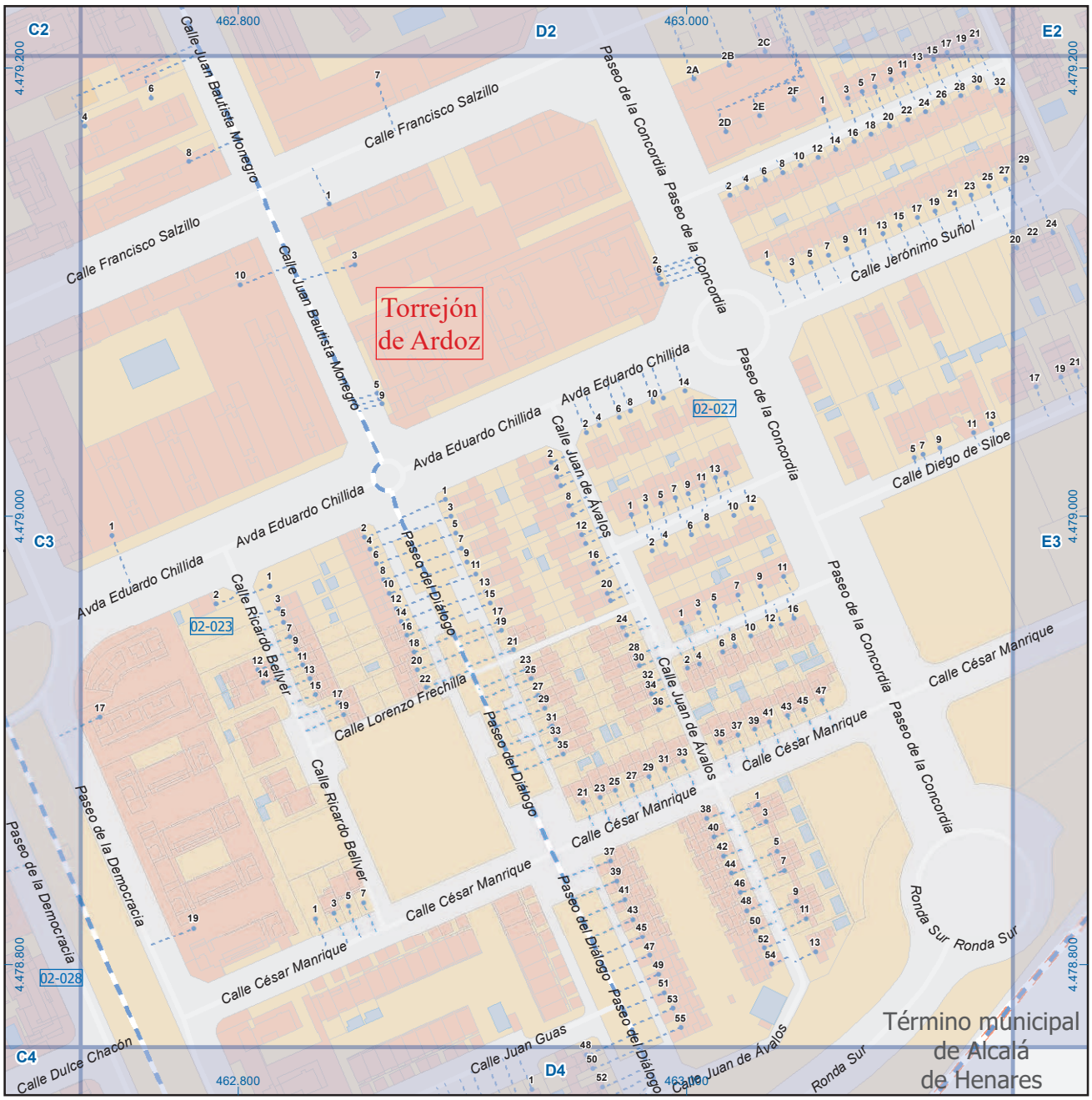

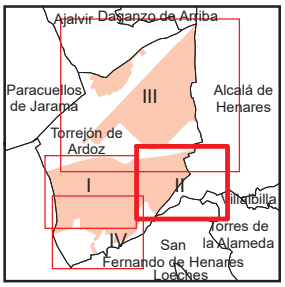

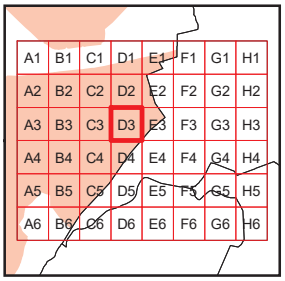

Torrejón de Ardoz

Leyenda

- Meco — perímetro y nombre de núcleo de población
- 01-002 — límite municipal; sección censal
- A-6 / M-608 — autopistas y autovías; carreteras principales
- M-604 / M-618 — carreteras secundarias; otras carreteras
- sanidad; ayuntamiento; estación cercanías
- línea de ferrocarril; línea de metro ligero
- boca de metro; estación metro ligero
- 1 — paseillos; número de portal
- Calle — calles; parroquias

Comunidad de Madrid
Dirección General de Economía
CONSEJERÍA DE ECONOMÍA, HACIENDA Y EMPLEO

0 20 40 m
ESCALA GRÁFICA

Mapa II - D3

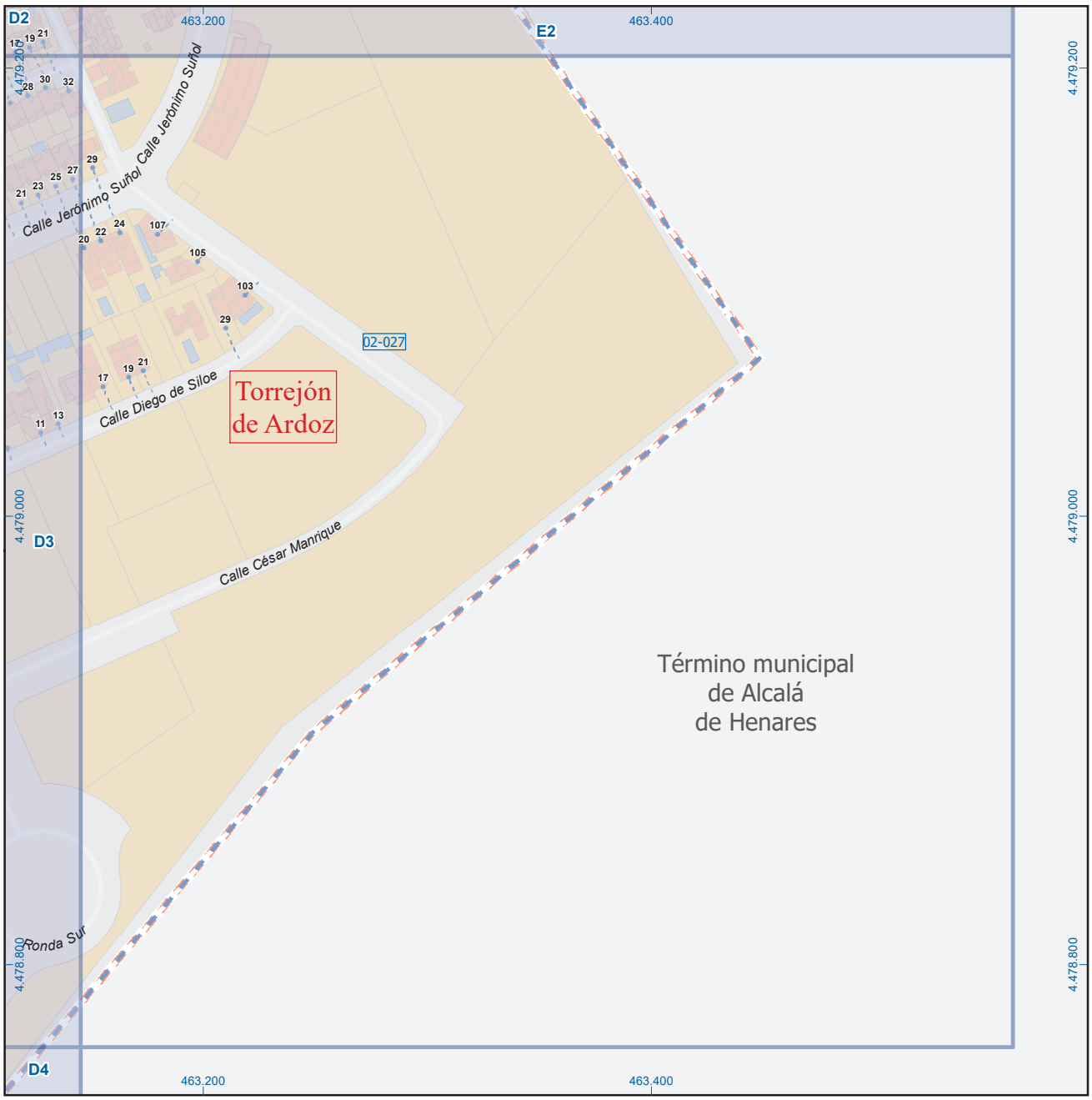

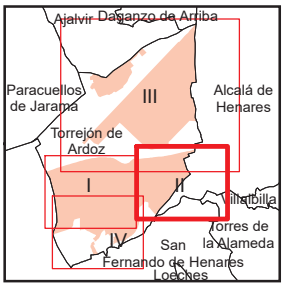

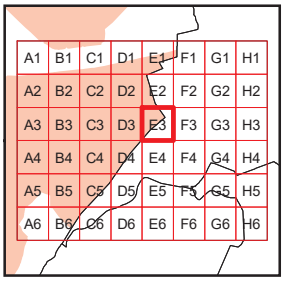

Torrejón de Ardoz

Leyenda

- Meco — perímetro y nombre de núcleo de población
- 01-002 — límite municipal; sección censal
- A-6, M-608 — autopistas y autovías; carreteras principales
- M-604, M-618 — carreteras secundarias; otras carreteras
- sanidad; ayuntamiento; estación cercanias
- línea de ferrocarril; línea de metro ligero
- boca de metro; estación metro ligero
- 1 — paseillos; número de portal
- Calle — calles; parroquias

Comunidad de Madrid

Dirección General de Economía
CONSEJERÍA DE ECONOMÍA, HACIENDA Y EMPLEO

0 20 40 m
ESCALA GRÁFICA

Mapa II - E3

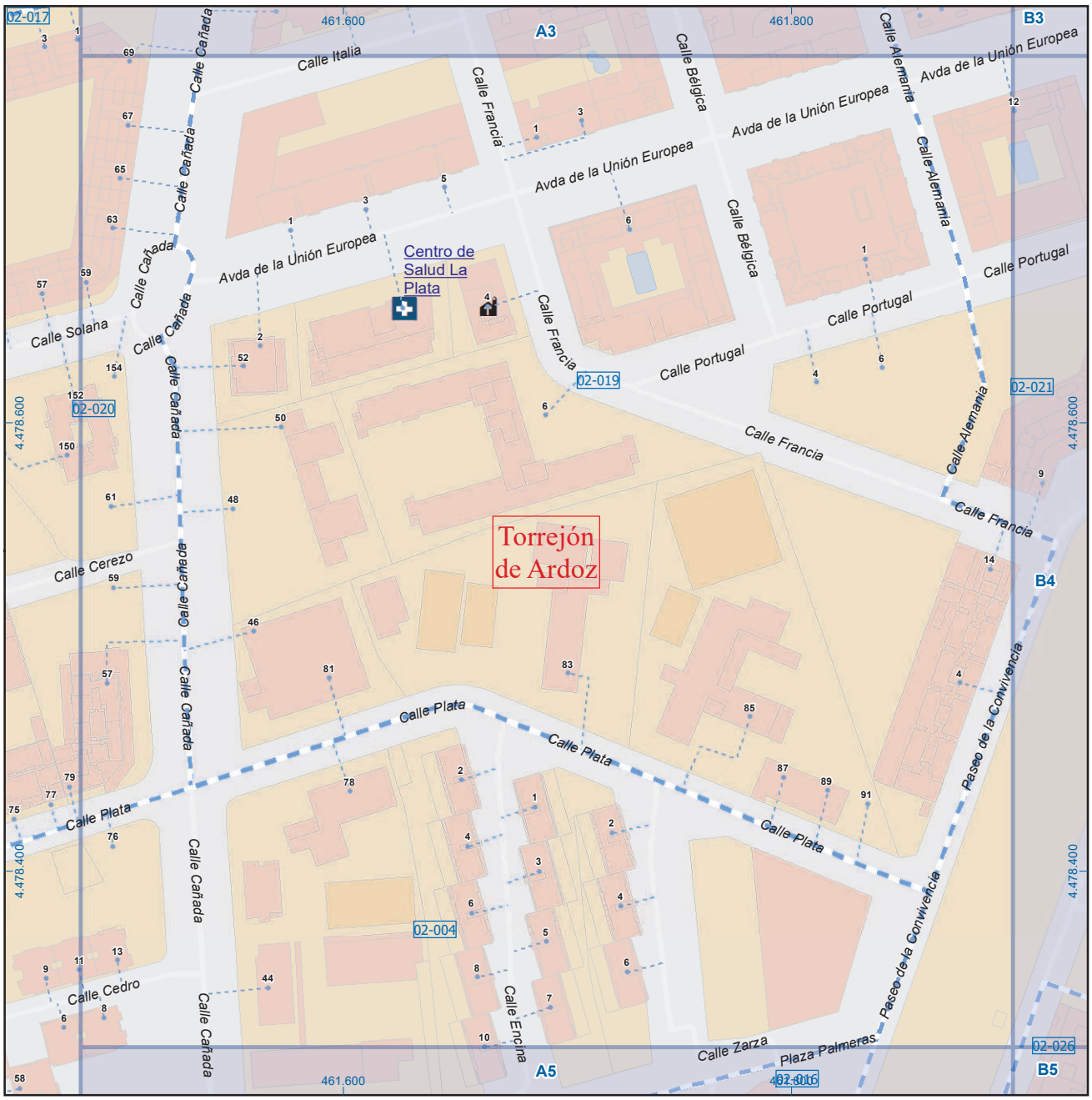

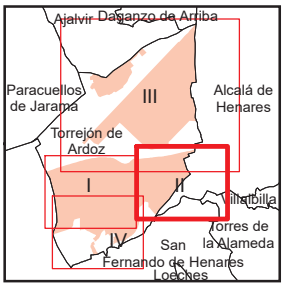

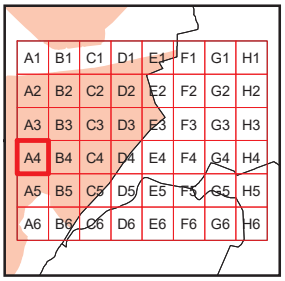

Torrejón de Ardoz

Leyenda

Meco	perímetro y nombre de núcleo de población
01-002	límite municipal; sección censal
A-6 / M-608	autopistas y autovías; carreteras principales
M-604 / M-618	carreteras secundarias; otras carreteras
	sanidad; ayuntamiento; estación cercanías
	línea de ferrocarril; línea de metro ligero
	boca de metro; estación metro ligero
1	paseillos; número de portal
Calle	calles; parroquias

Comunidad de Madrid

Dirección General de Economía
CONSEJERÍA DE ECONOMÍA, HACIENDA Y EMPLEO

0 20 40 m
ESCALA GRÁFICA

Mapa II - A4

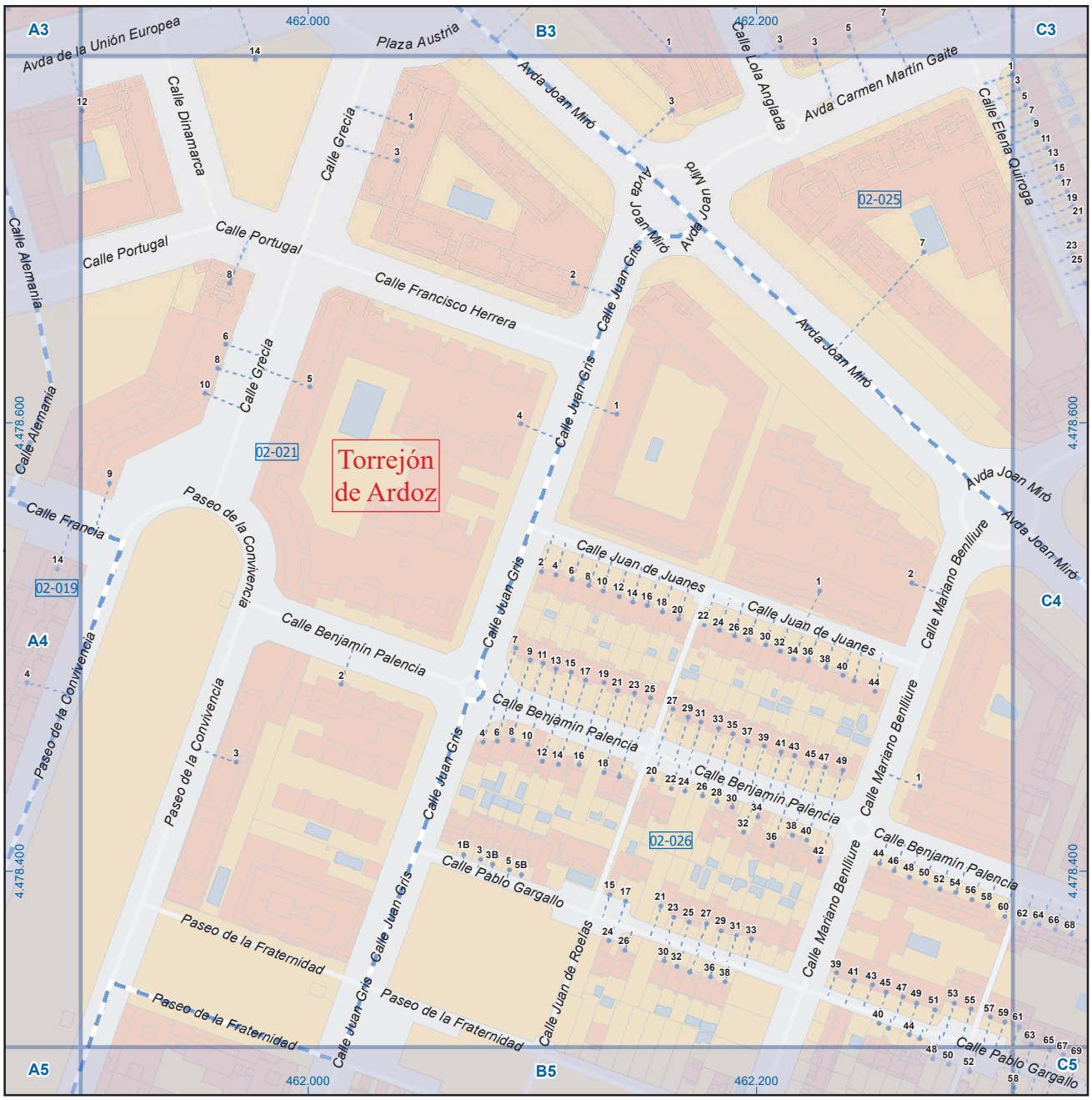

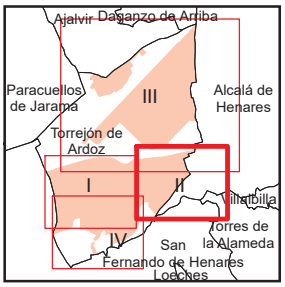

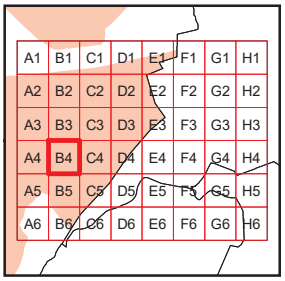

Torrejón de Ardoz

Leyenda

- Meco — perímetro y nombre de núcleo de población
- 01-002 — límite municipal; sección censal
- A-6 / M-608 — autopistas y autovías; carreteras principales
- M-604 / M-618 — carreteras secundarias; otras carreteras
- sanidad; ayuntamiento; estación cercanías
- línea de ferrocarril; línea de metro ligero
- boca de metro; estación metro ligero
- 1 — paseillos; número de portal
- Calle — calles; parroquias

Comunidad de Madrid

Dirección General de Economía
CONSEJERÍA DE ECONOMÍA, HACIENDA Y EMPLEO

0 20 40 m
ESCALA GRÁFICA

Mapa II - B4

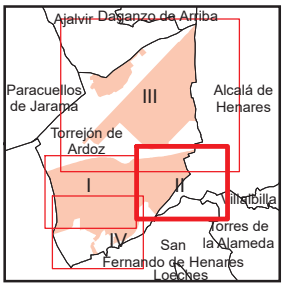

A1	B1	C1	D1	E1	F1	G1	H1
A2	B2	C2	D2	E2	F2	G2	H2
A3	B3	C3	D3	E3	F3	G3	H3
A4	B4	C4	D4	E4	F4	G4	H4
A5	B5	C5	D5	E5	F5	G5	H5
A6	B6	C6	D6	E6	F6	G6	H6

Torrejón de Ardoz

Leyenda

- perímetro y nombre de núcleo de población (Meco)
- límite municipal; sección censal (01-002)
- autopistas y autovías; carreteras principales (A-6, M-608)
- carreteras secundarias; otras carreteras (M-604, M-618)
- sanidad; ayuntamiento; estación cercanías
- línea de ferrocarril; línea de metro ligero
- boca de metro; estación metro ligero (ML)
- paseillos; número de portal (1)
- calles; parroquias (Calle)

Comunidad de Madrid

Dirección General de Economía
CONSEJERÍA DE ECONOMÍA, HACIENDA Y EMPLEO

0 20 40 m
ESCALA GRÁFICA

Mapa II - C4

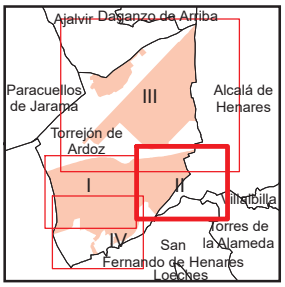

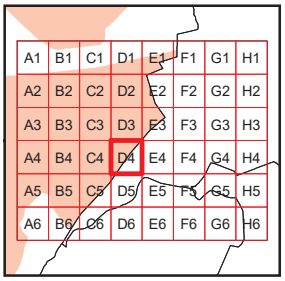

Torrejón de Ardoz

Leyenda

- perímetro y nombre de núcleo de población
- límite municipal; sección censal
- autopistas y autovías; carreteras principales
- carreteras secundarias; otras carreteras
- sanidad; ayuntamiento; estación cercanías
- línea de ferrocarril; línea de metro ligero
- boca de metro; estación metro ligero
- paseillos; número de portal
- calles; parroquias

Comunidad de Madrid

Dirección General de Economía
CONSEJERÍA DE ECONOMÍA, HACIENDA Y EMPLEO

0 20 40 m
ESCALA GRÁFICA

Mapa II - D4

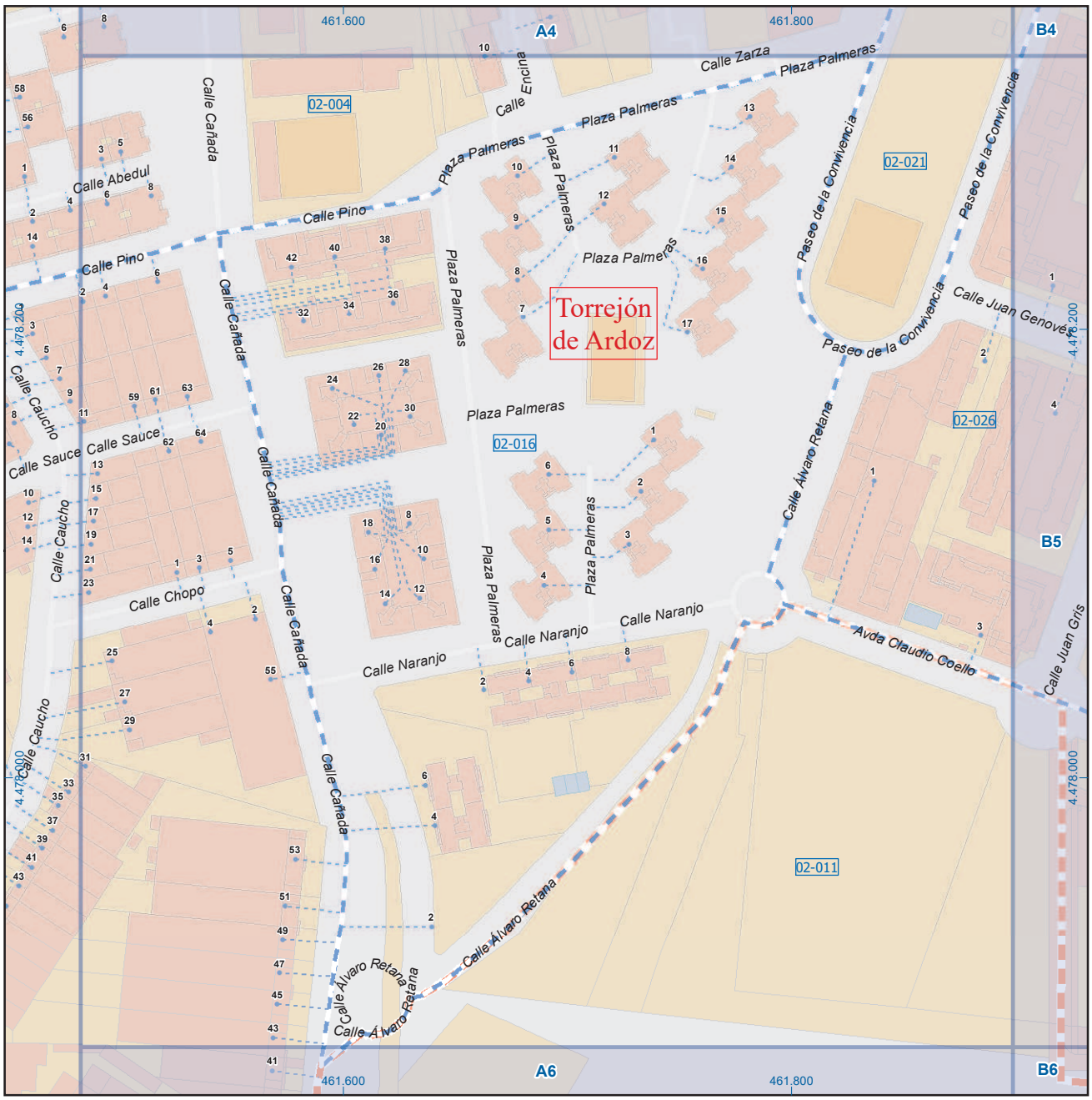

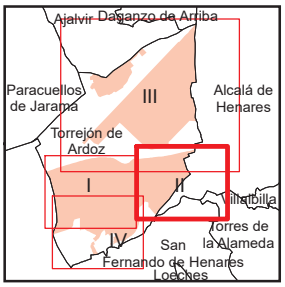

A1	B1	C1	D1	E1	F1	G1	H1
A2	B2	C2	D2	E2	F2	G2	H2
A3	B3	C3	D3	E3	F3	G3	H3
A4	B4	C4	D4	E4	F4	G4	H4
A5	B5	C5	D5	E5	F5	G5	H5
A6	B6	C6	D6	E6	F6	G6	H6

Torrejón de Ardoz

Leyenda

- Meco — perímetro y nombre de núcleo de población
- 01-002 — límite municipal; sección censal
- A-6 / M-608 — autopistas y autovías; carreteras principales
- M-604 / M-618 — carreteras secundarias; otras carreteras
- sanidad; ayuntamiento; estación cercanías
- línea de ferrocarril; línea de metro ligero
- boca de metro; estación metro ligero
- 1 — paseillos; número de portal
- Calle — calles; parroquias

Comunidad de Madrid

Dirección General de Economía
CONSEJERÍA DE ECONOMÍA, HACIENDA Y EMPLEO

0 20 40 m
ESCALA GRÁFICA

Mapa II - A5

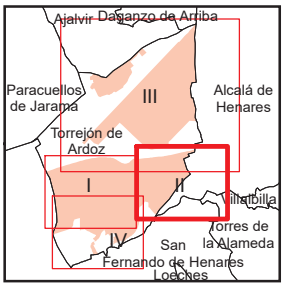

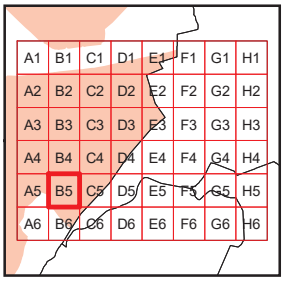

Torrejón de Ardoz

Leyenda

- perímetro y nombre de núcleo de población (Meco)
- límite municipal; sección censal (01-002)
- autopistas y autovías; carreteras principales (A-6, M-608)
- carreteras secundarias; otras carreteras (M-604, M-618)
- sanidad; ayuntamiento; estación cercanías
- línea de ferrocarril; línea de metro ligero
- boca de metro; estación metro ligero (ML)
- paseillos; número de portal (1)
- calles; parroquias (Calle)

Comunidad de Madrid

Dirección General de Economía
CONSEJERÍA DE ECONOMÍA, HACIENDA Y EMPLEO

0 20 40 m
ESCALA GRÁFICA

Mapa II - B5

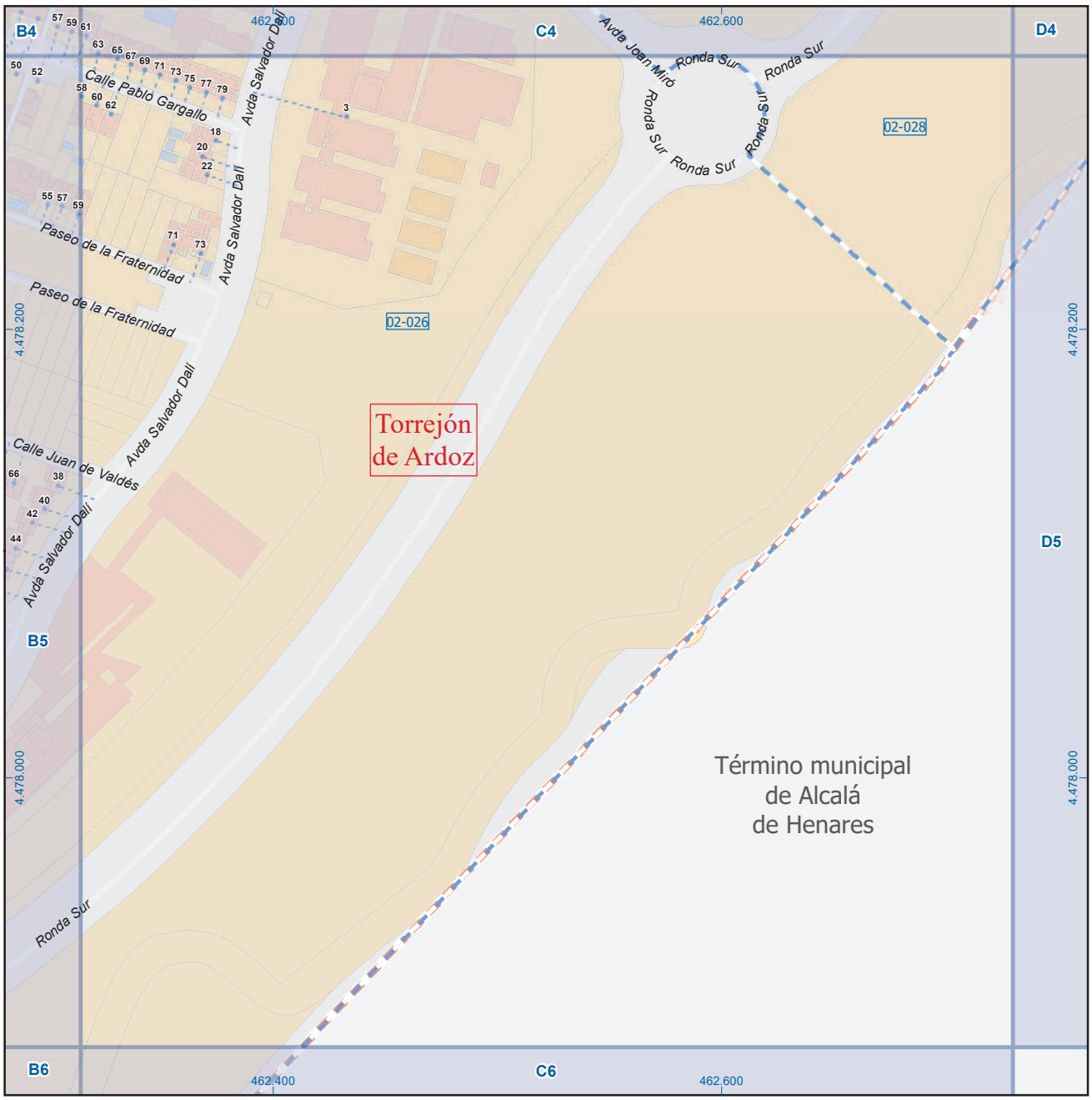

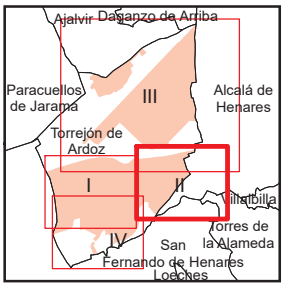

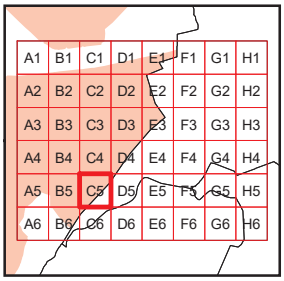

Torrejón de Ardoz

Leyenda

- perímetro y nombre de núcleo de población (Meco)
- límite municipal; sección censal (01-002)
- autopistas y autovías; carreteras principales (A-6, M-608)
- carreteras secundarias; otras carreteras (M-604, M-618)
- sanidad; ayuntamiento; estación cercanías
- línea de ferrocarril; línea de metro ligero
- boca de metro; estación metro ligero (Metro, ML)
- paseillos; número de portal (1)
- calles; parroquias (Calle)

Comunidad de Madrid

Dirección General de Economía
CONSEJERÍA DE ECONOMÍA, HACIENDA Y EMPLEO

0 20 40 m
ESCALA GRÁFICA

Mapa II - C5

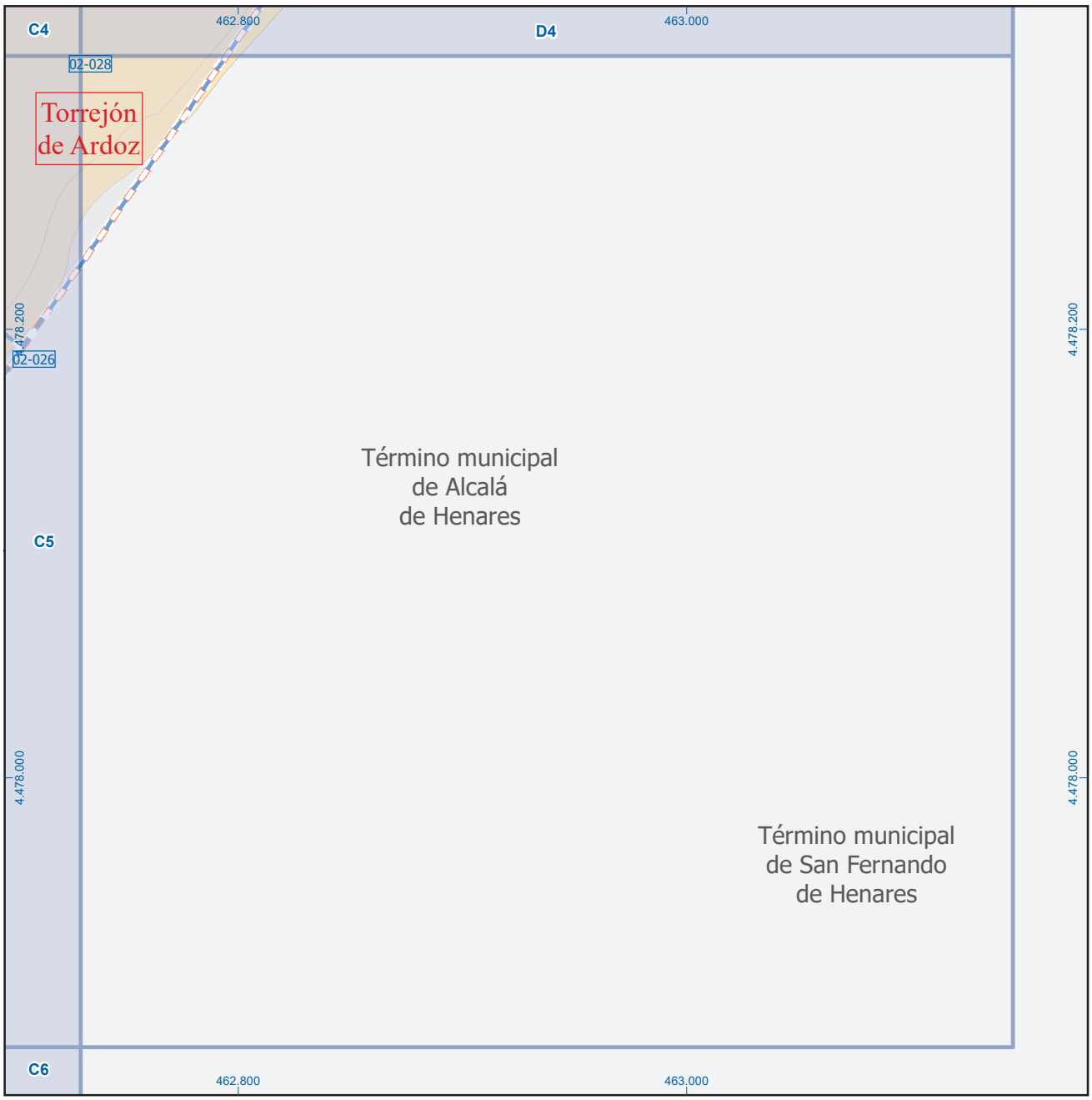

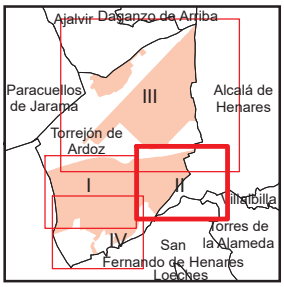

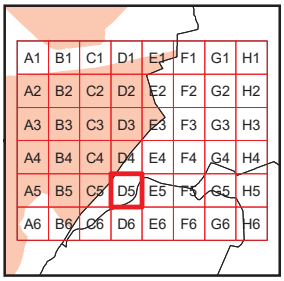

Torrejón de Ardoz

Leyenda

Meco	perímetro y nombre de núcleo de población
01-002	límite municipal; sección censal
A-6 / M-608	autopistas y autovías; carreteras principales
M-604 / M-618	carreteras secundarias; otras carreteras
	sanidad; ayuntamiento; estación cercanias
	línea de ferrocarril; línea de metro ligero
Metro / ML	boca de metro; estación metro ligero
1	paseillos; número de portal
Calle	calles; parroquias

Comunidad de Madrid

Dirección General de Economía
CONSEJERÍA DE ECONOMÍA, HACIENDA Y EMPLEO

0 20 40 m
ESCALA GRÁFICA

Mapa II - D5

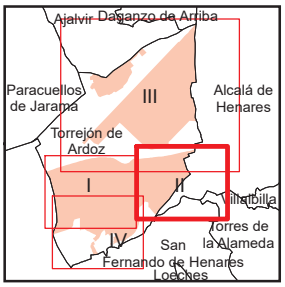

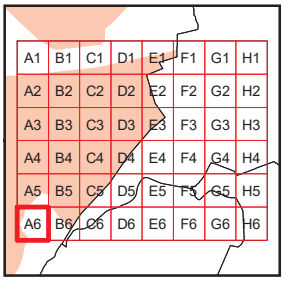

Torrejón de Ardoz

Leyenda

- Meco — perímetro y nombre de núcleo de población
- 01-002 — límite municipal; sección censal
- A-6 / M-608 — autopistas y autovías; carreteras principales
- M-604 / M-618 — carreteras secundarias; otras carreteras
- sanidad; ayuntamiento; estación cercanias
- línea de ferrocarril; línea de metro ligero
- boca de metro; estación metro ligero
- 1 — paseillos; número de portal
- Calle — calles; parroquias

Comunidad de Madrid

Dirección General de Economía
CONSEJERÍA DE ECONOMÍA, HACIENDA Y EMPLEO

0 20 40 m
ESCALA GRÁFICA

Mapa II - A6

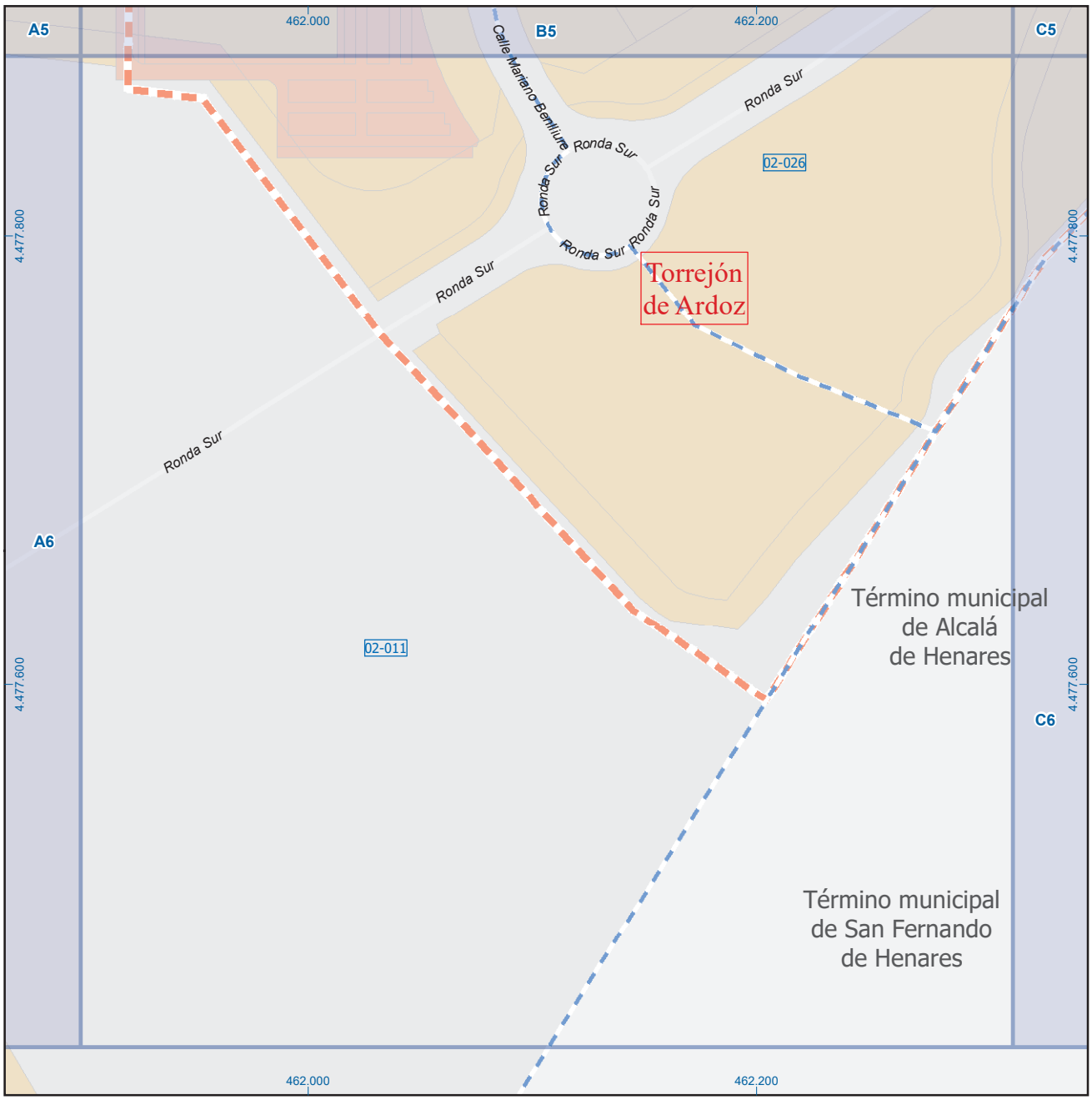

Torrejón de Ardoz

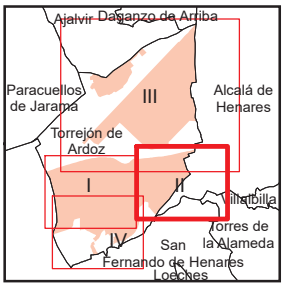

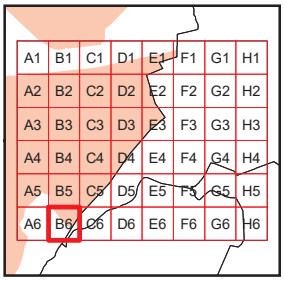

Leyenda

- perímetro y nombre de núcleo de población (Meco)
- límite municipal; sección censal (01-002)
- autopistas y autovías; carreteras principales (A-6, M-608)
- carreteras secundarias; otras carreteras (M-604, M-618)
- sanidad; ayuntamiento; estación cercanias
- línea de ferrocarril; línea de metro ligero
- boca de metro; estación metro ligero (ML)
- paseillos; número de portal (1)
- calles; parroquias (Calle)

Comunidad de Madrid

Dirección General de Economía
CONSEJERÍA DE ECONOMÍA, HACIENDA Y EMPLEO

0 20 40 m
ESCALA GRÁFICA

Mapa II - B6



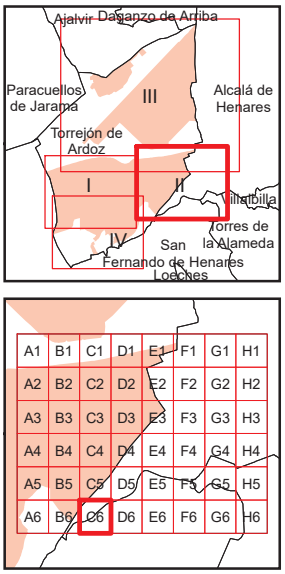

Torrejón de Ardoz

Leyenda

Meco	perímetro y nombre de núcleo de población
01-002	límite municipal; sección censal
A-6 / M-608	autopistas y autovías; carreteras principales
M-604 / M-618	carreteras secundarias; otras carreteras
	sanidad; ayuntamiento; estación cercanias
	línea de ferrocarril; línea de metro ligero
Meco / ML	boca de metro; estación metro ligero
1	paseillos; número de portal
Calle	calles; parroquias

Comunidad de Madrid

Dirección General de Economía
CONSEJERÍA DE ECONOMÍA, HACIENDA Y EMPLEO

0 20 40 m
ESCALA GRÁFICA

Mapa II - C6

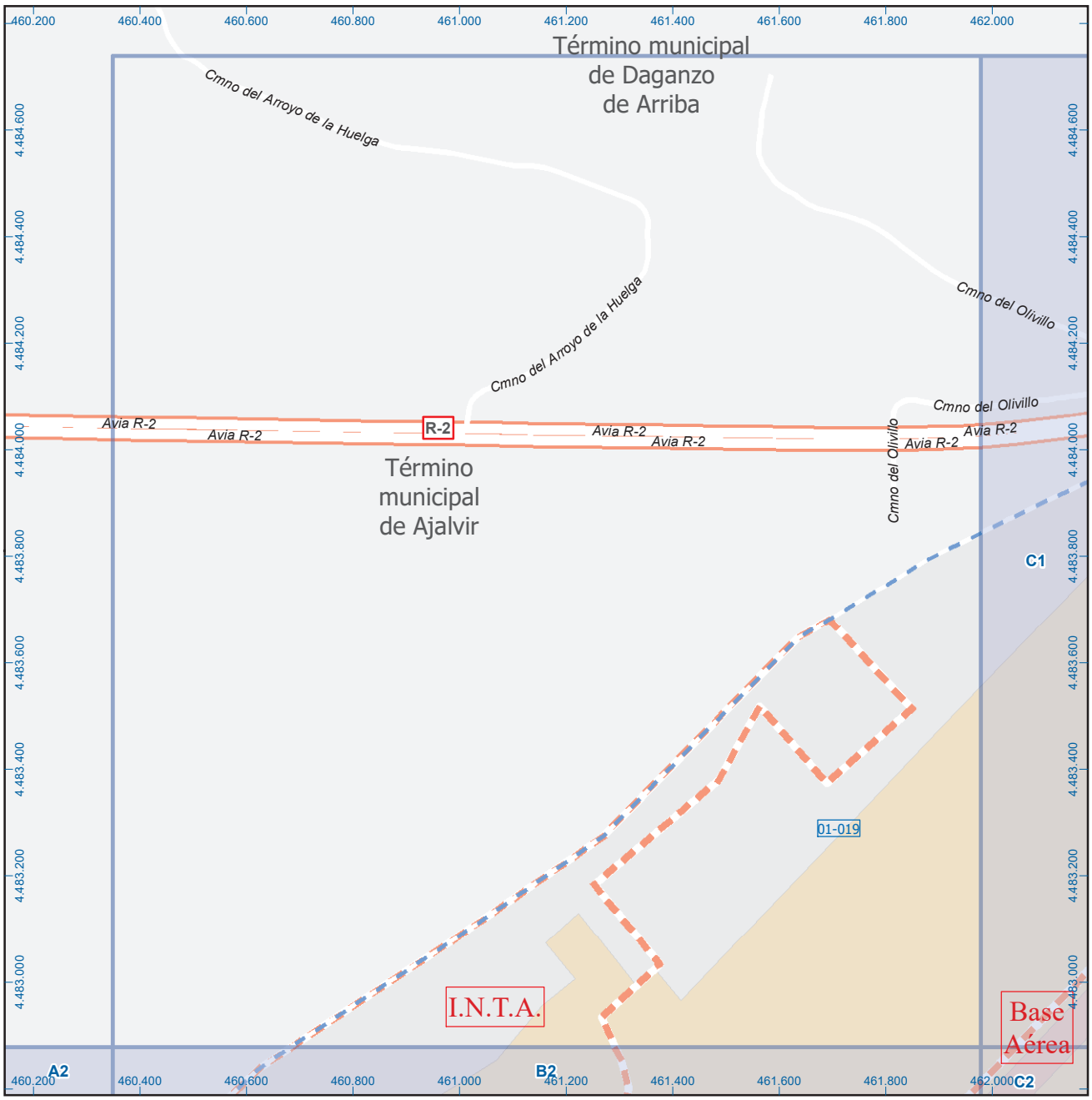

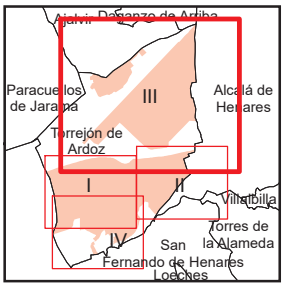

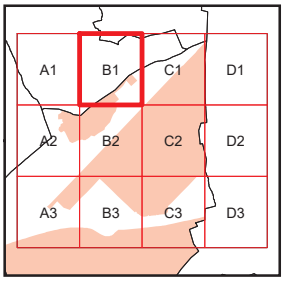

Torrejón de Ardoz

Leyenda

- perímetro y nombre de núcleo de población (Meco)
- límite municipal; sección censal (01-002)
- autopistas y autovías; carreteras principales (A-6, M-608)
- carreteras secundarias; otras carreteras (M-604, M-618)
- sanidad; ayuntamiento; estación cercanias
- línea de ferrocarril; línea de metro ligero
- boca de metro; estación metro ligero (ML)
- paseillos; número de portal (1)
- calles; parroquias (Calle)

Comunidad de Madrid

Dirección General de Economía
CONSEJERÍA DE ECONOMÍA, HACIENDA Y EMPLEO

0 90 180 m
ESCALA GRÁFICA

Mapa III - B1

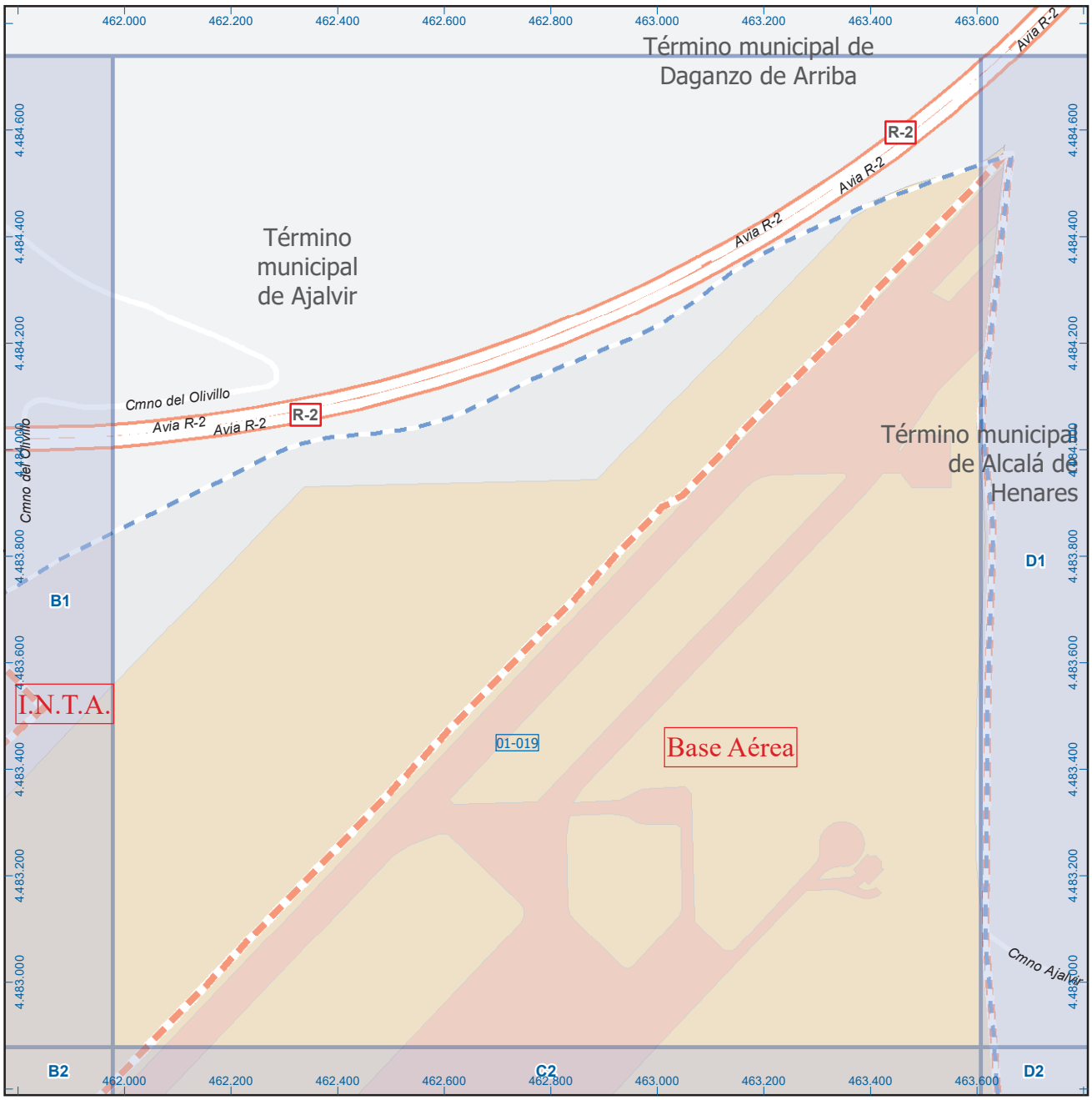

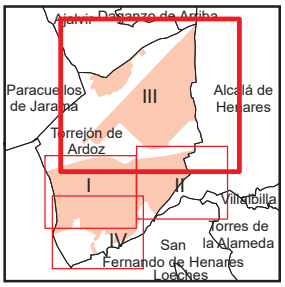

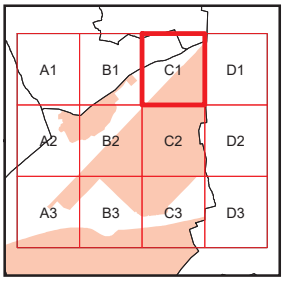

Torrejón de Ardoz

Leyenda

- perímetro y nombre de núcleo de población (Meco)
- límite municipal; sección censal (01-002)
- autopistas y autovías; carreteras principales (A-6, M-608)
- carreteras secundarias; otras carreteras (M-604, M-618)
- sanidad; ayuntamiento; estación cercanías
- línea de ferrocarril; línea de metro ligero
- boca de metro; estación metro ligero (ML)
- paseillos; número de portal (1)
- calles; parroquias (Calle)

Comunidad de Madrid

Dirección General de Economía
CONSEJERÍA DE ECONOMÍA, HACIENDA Y EMPLEO

0 90 180 m
ESCALA GRÁFICA

Mapa III - C1

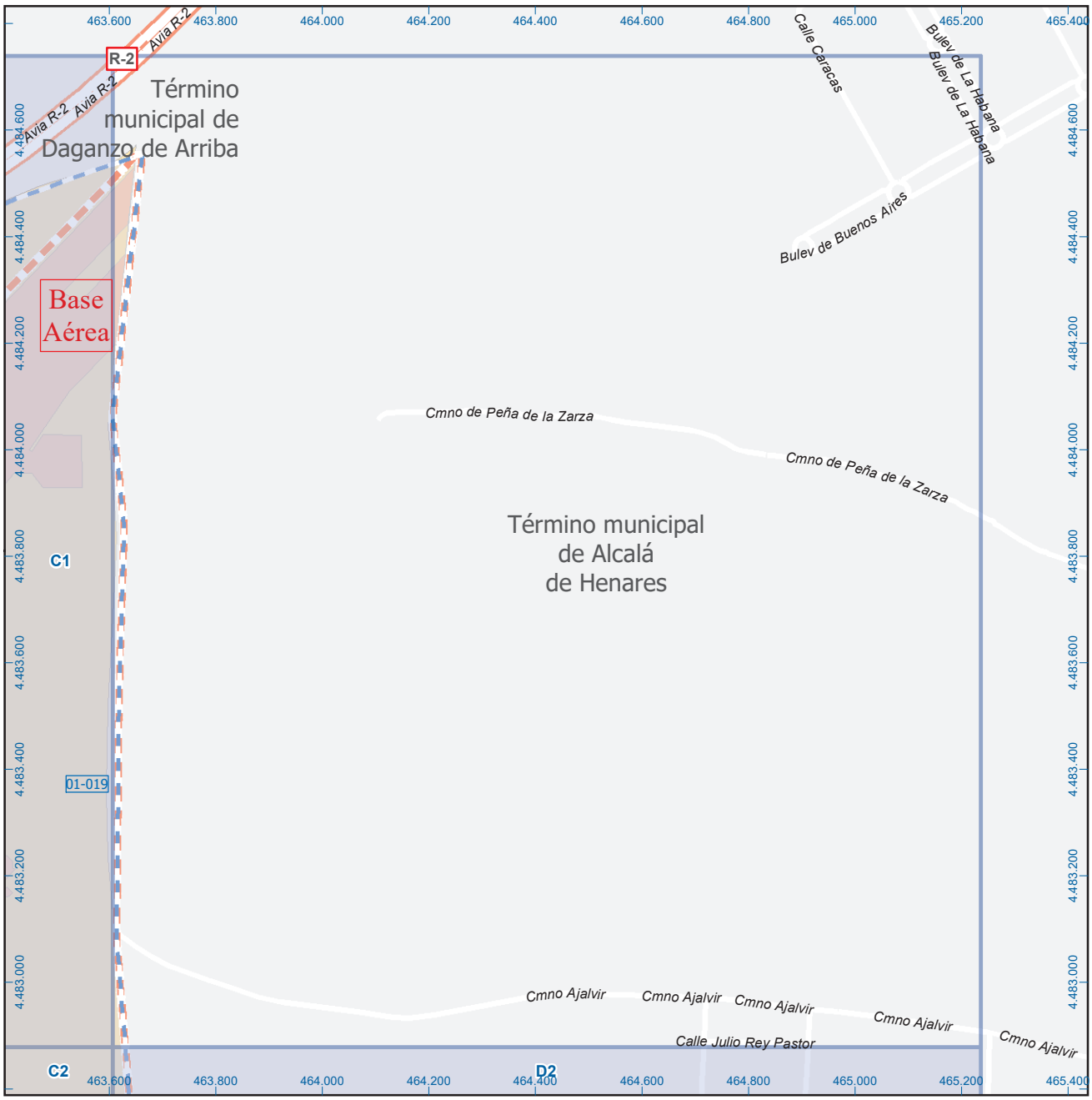

Torrejón de Ardoz

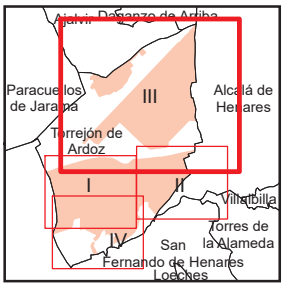

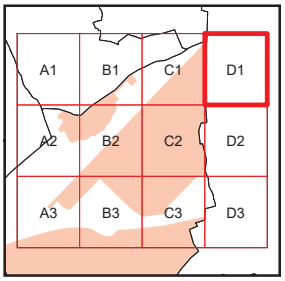

Leyenda

- perímetro y nombre de núcleo de población (Meco)
- límite municipal; sección censal (01-002)
- autopistas y autovías; carreteras principales (A-6, M-608)
- carreteras secundarias; otras carreteras (M-604, M-618)
- sanidad; ayuntamiento; estación cercanias
- línea de ferrocarril; línea de metro ligero
- boca de metro; estación metro ligero (ML)
- paseillos; número de portal (1)
- calles; parroquias (Calle)

Comunidad de Madrid

Dirección General de Economía
CONSEJERÍA DE ECONOMÍA, HACIENDA Y EMPLEO

0 90 180 m
ESCALA GRÁFICA

Mapa III - D1

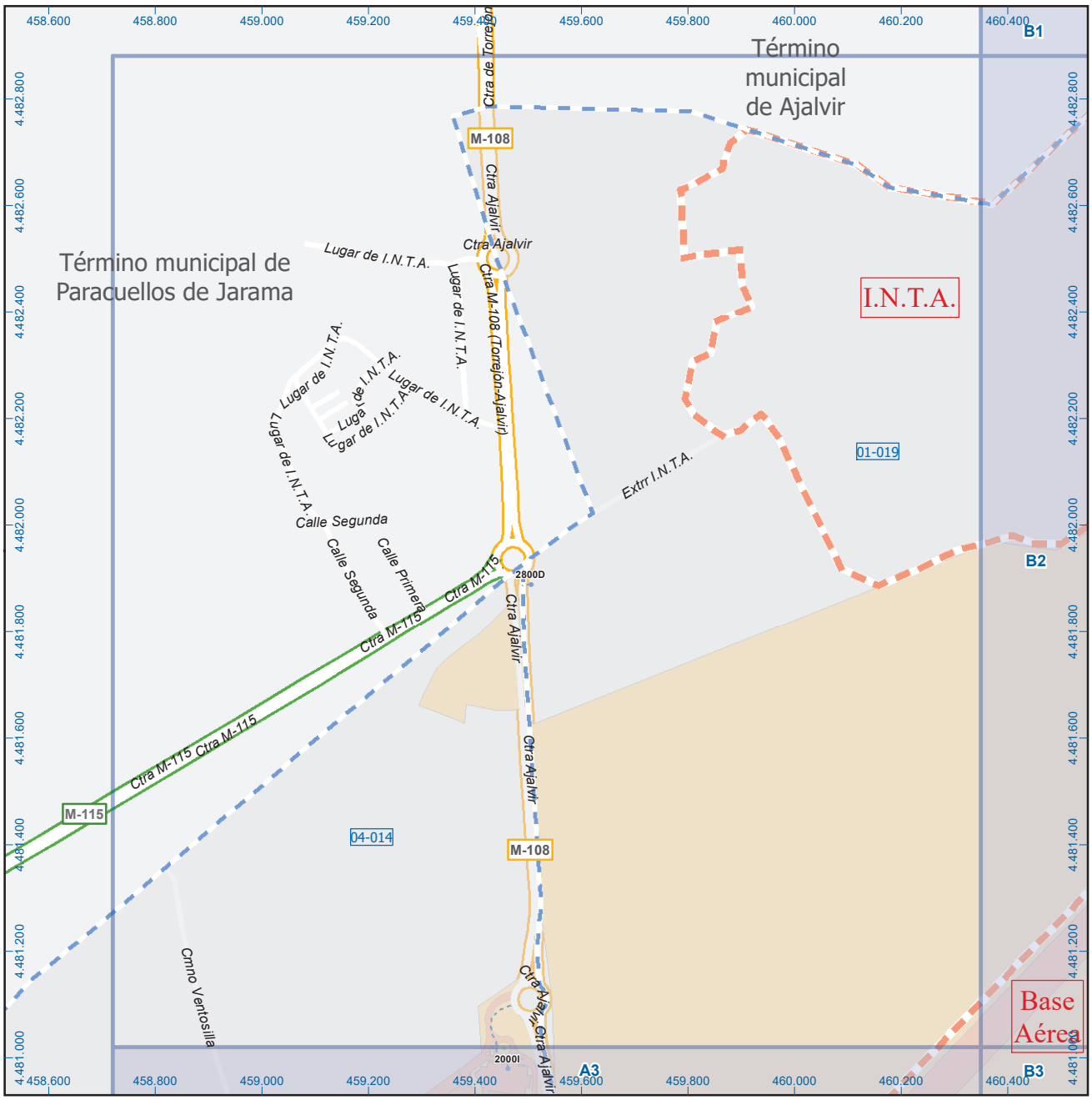

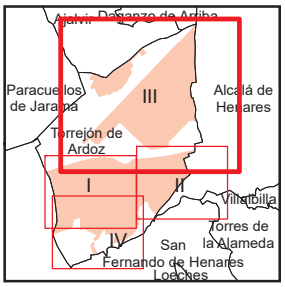

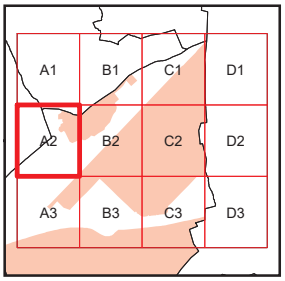

Torrejón de Ardoz

Leyenda

- perímetro y nombre de núcleo de población (Meco)
- límite municipal; sección censal (01-002)
- autopistas y autovías; carreteras principales (A-6, M-608)
- carreteras secundarias; otras carreteras (M-604, M-618)
- sanidad; ayuntamiento; estación cercanias
- línea de ferrocarril; línea de metro ligero
- boca de metro; estación metro ligero (ML)
- paseillos; número de portal (1)
- calles; parroquias (Calle)

Comunidad de Madrid

Dirección General de Economía
CONSEJERÍA DE ECONOMÍA, HACIENDA Y EMPLEO

0 90 180 m
ESCALA GRÁFICA

Mapa III - A2

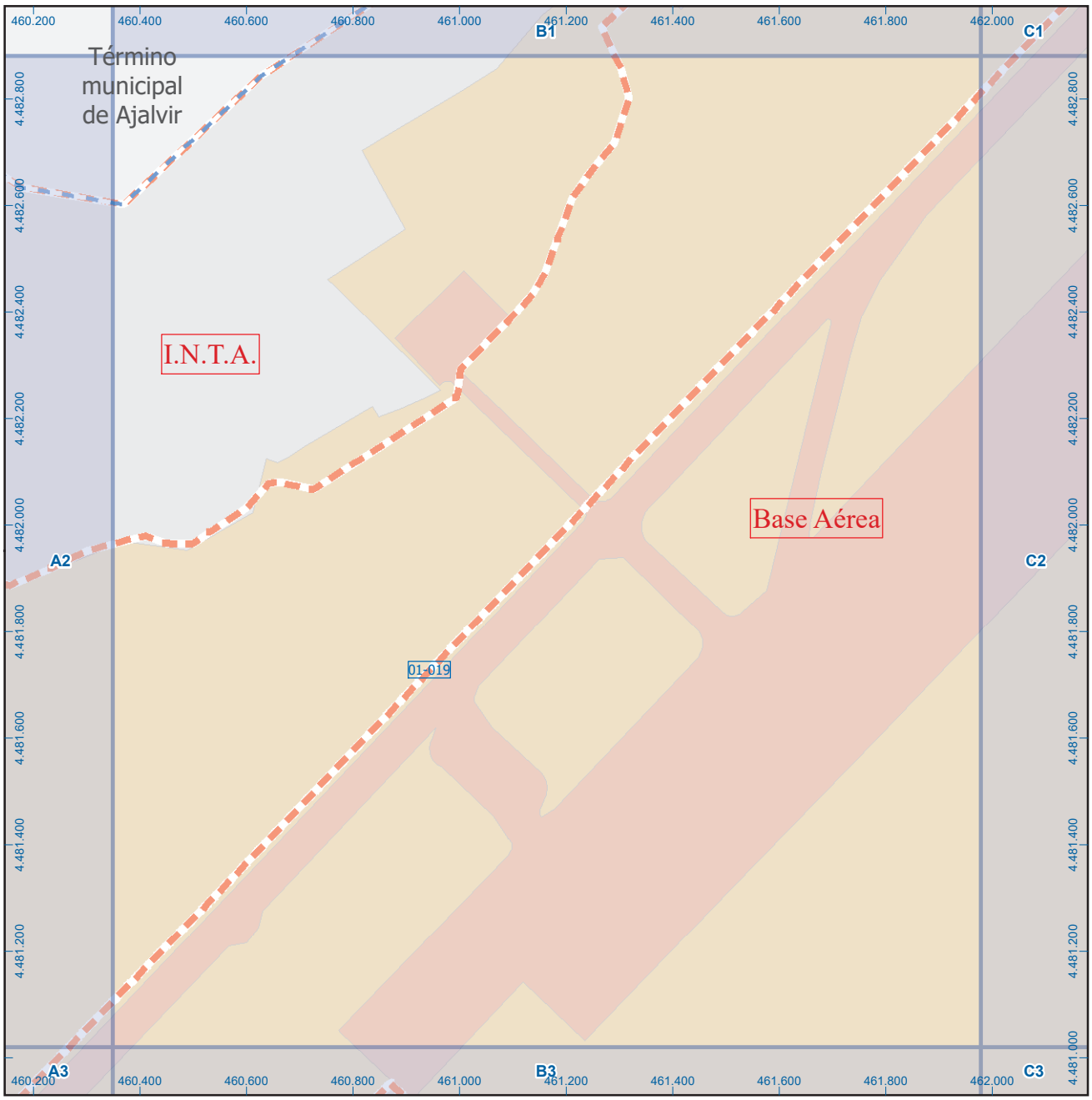

Torrejón de Ardoz

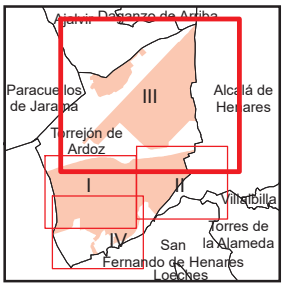

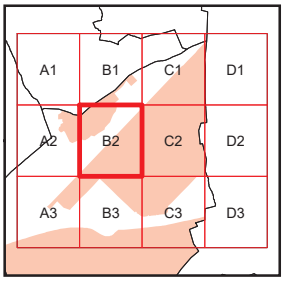

Leyenda

- perímetro y nombre de núcleo de población (Meco)
- límite municipal; sección censal (01-002)
- autopistas y autovías; carreteras principales (A-6, M-608)
- carreteras secundarias; otras carreteras (M-604, M-618)
- sanidad; ayuntamiento; estación cercanias
- línea de ferrocarril; línea de metro ligero
- boca de metro; estación metro ligero (ML)
- paseillos; número de portal (1)
- calles; parroquias (Calle)

Comunidad de Madrid

Dirección General de Economía
CONSEJERÍA DE ECONOMÍA, HACIENDA Y EMPLEO

0 90 180 m
ESCALA GRÁFICA

Mapa III - B2

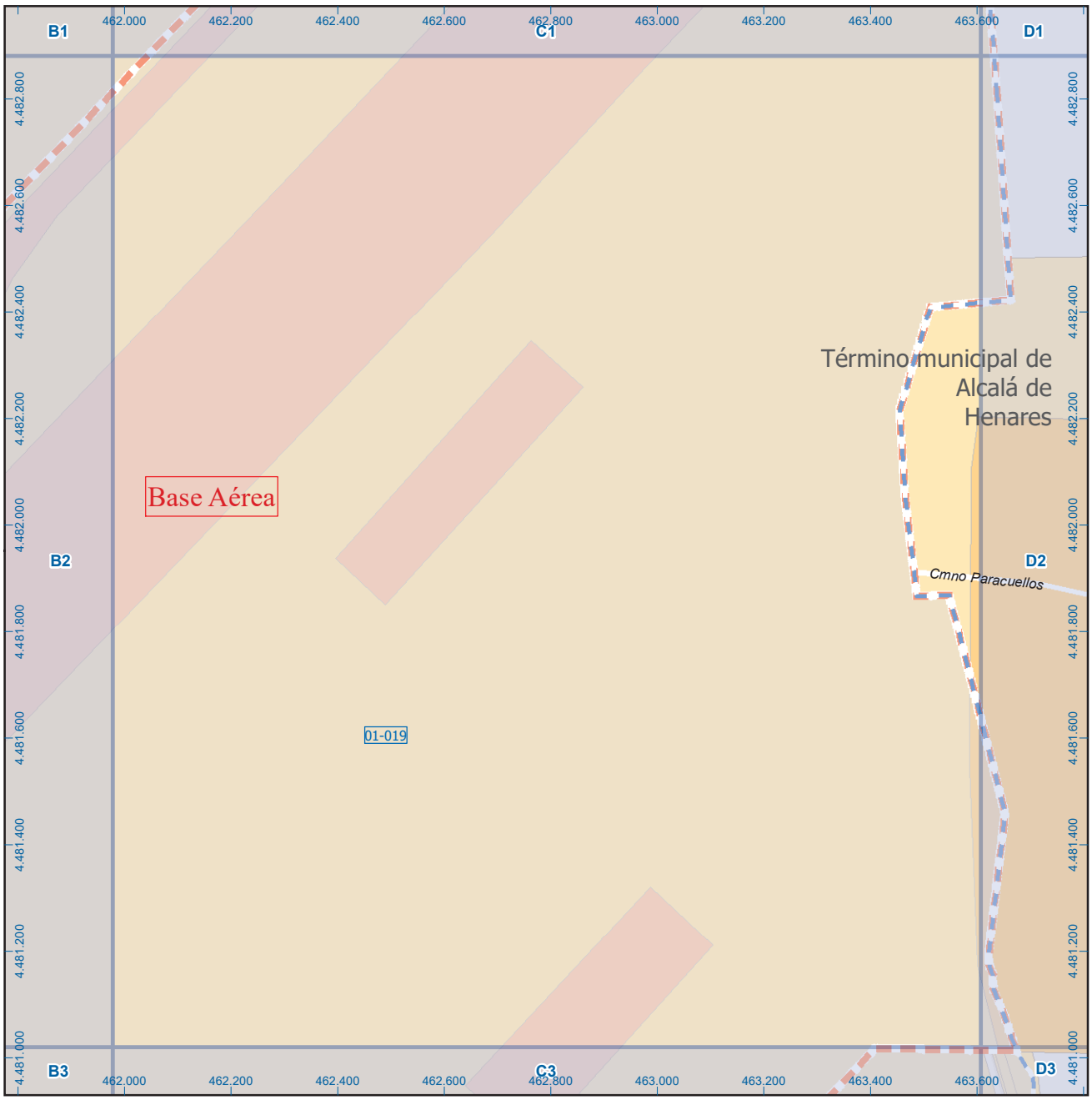

Torrejón de Ardoz

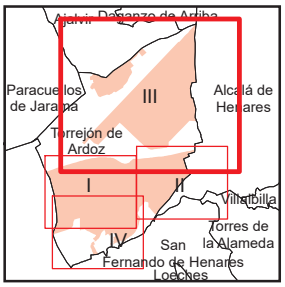

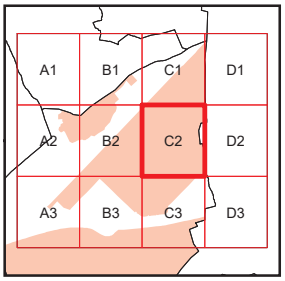

Leyenda

- perímetro y nombre de núcleo de población (Meco)
- límite municipal; sección censal (01-002)
- autopistas y autovías; carreteras principales (A-6, M-608)
- carreteras secundarias; otras carreteras (M-604, M-618)
- sanidad; ayuntamiento; estación cercanias
- línea de ferrocarril; línea de metro ligero
- boca de metro; estación metro ligero (ML)
- paseillos; número de portal (1)
- calles; parroquias (Calle)

Comunidad de Madrid

Dirección General de Economía
CONSEJERÍA DE ECONOMÍA, HACIENDA Y EMPLEO

0 90 180 m
ESCALA GRÁFICA

Mapa III - C2

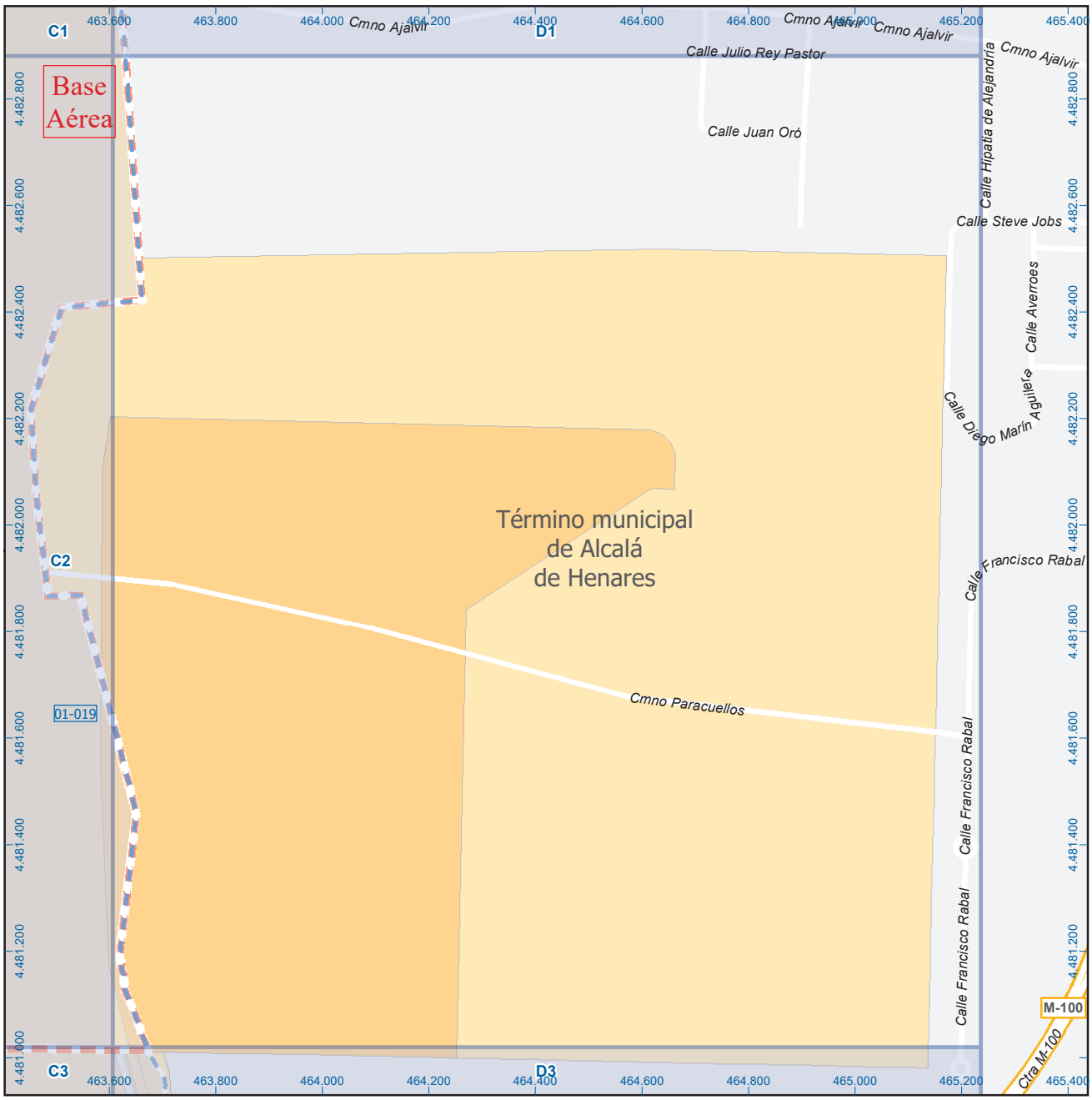

Torrejón de Ardoz

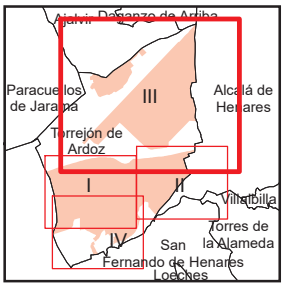

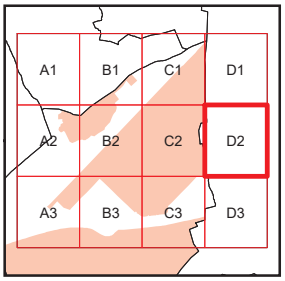

Leyenda

- perímetro y nombre de núcleo de población (Meco)
- límite municipal; sección censal (01-002)
- autopistas y autovías; carreteras principales (A-6, M-608)
- carreteras secundarias; otras carreteras (M-604, M-618)
- sanidad; ayuntamiento; estación cercanias
- línea de ferrocarril; línea de metro ligero
- boca de metro; estación metro ligero (ML)
- paseillos; número de portal (1)
- calles; parroquias (Calle)

Comunidad de Madrid

Dirección General de Economía
CONSEJERÍA DE ECONOMÍA, HACIENDA Y EMPLEO

0 90 180 m
ESCALA GRÁFICA

Mapa III - D2

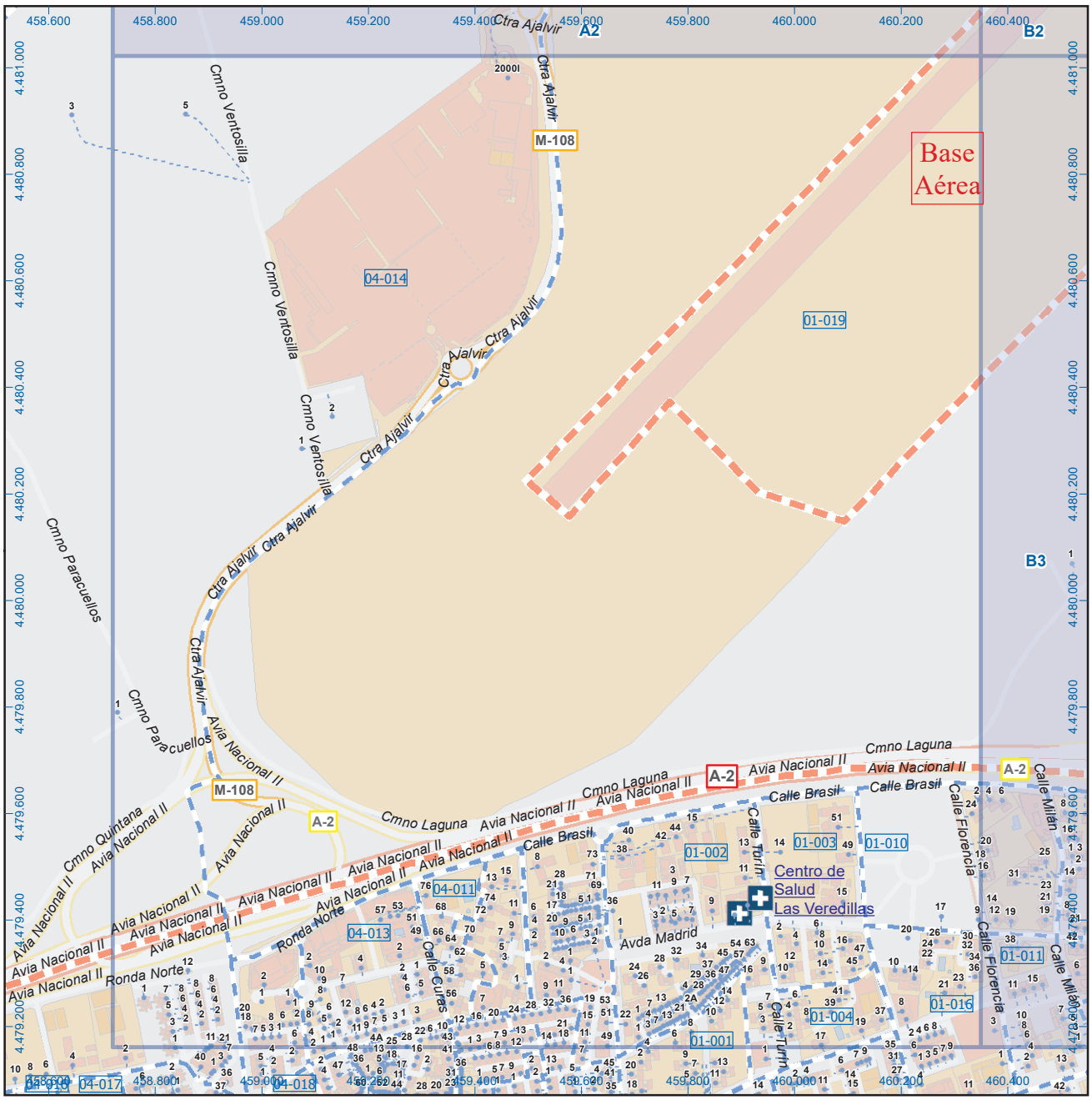

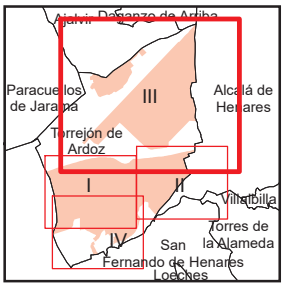

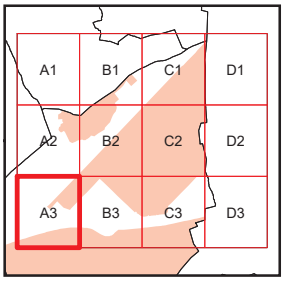

Torrejón de Ardoz

Leyenda

- perímetro y nombre de núcleo de población (Meco)
- límite municipal; sección censal (01-002)
- autopistas y autovías; carreteras principales (A-6, M-608)
- carreteras secundarias; otras carreteras (M-604, M-618)
- sanidad; ayuntamiento; estación cercanias
- línea de ferrocarril; línea de metro ligero
- boca de metro; estación metro ligero (ML)
- paseillos; número de portal (1)
- calles; parroquias (Calle)

Comunidad de Madrid

Dirección General de Economía
CONSEJERÍA DE ECONOMÍA, HACIENDA Y EMPLEO

0 90 180 m
ESCALA GRÁFICA

Mapa III - A3

Torrejón de Ardoz

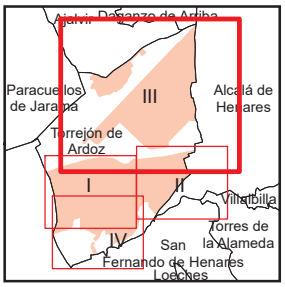

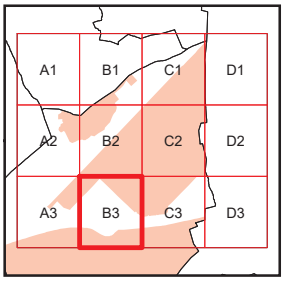

Leyenda

- perímetro y nombre de núcleo de población (Meco)
- límite municipal; sección censal (01-002)
- autopistas y autovías; carreteras principales (A-6, M-608)
- carreteras secundarias; otras carreteras (M-604, M-618)
- sanidad; ayuntamiento; estación cercanias
- línea de ferrocarril; línea de metro ligero
- boca de metro; estación metro ligero (ML)
- paseillos; número de portal (1)
- calles; parroquias (Calle)

Comunidad de Madrid
Dirección General de Economía
CONSEJERÍA DE ECONOMÍA, HACIENDA Y EMPLEO

0 90 180 m
ESCALA GRÁFICA

Mapa III - B3

Torrejón de Ardoz

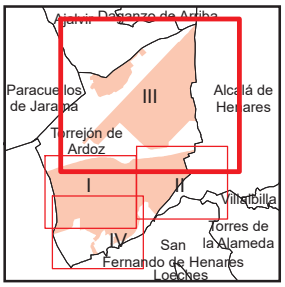

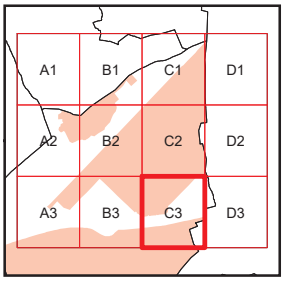

Leyenda

- perímetro y nombre de núcleo de población (Meco)
- límite municipal; sección censal (01-002)
- autopistas y autovías; carreteras principales (A-6)
- carreteras secundarias; otras carreteras (M-608, M-604, M-618)
- sanidad; ayuntamiento; estación cercanías
- línea de ferrocarril; línea de metro ligero
- boca de metro; estación metro ligero (ML)
- paseillos; número de portal (1)
- calles; parroquias (Calle)

Comunidad de Madrid
Dirección General de Economía
CONSEJERÍA DE ECONOMÍA, HACIENDA Y EMPLEO

0 90 180 m
ESCALA GRÁFICA

Mapa III - C3

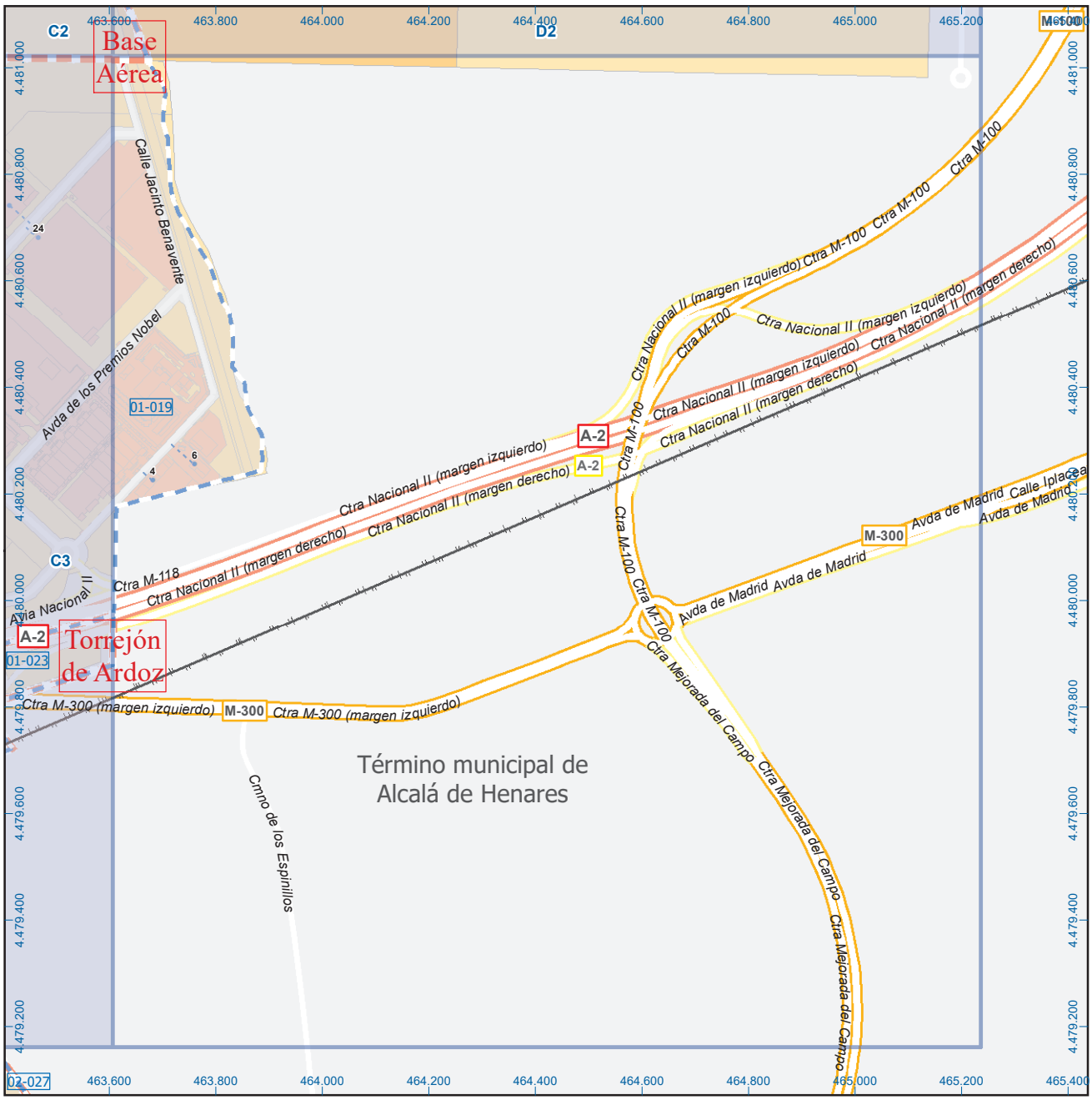

Torrejón de Ardoz

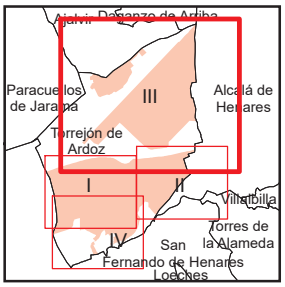

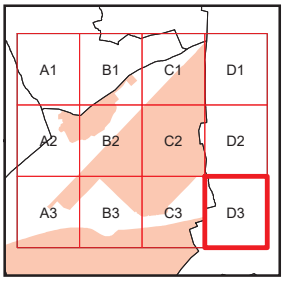

Leyenda

- perímetro y nombre de núcleo de población (Meco)
- límite municipal; sección censal (01-002)
- autopistas y autovías; carreteras principales (A-6, M-608)
- carreteras secundarias; otras carreteras (M-604, M-618)
- sanidad; ayuntamiento; estación cercanías
- línea de ferrocarril; línea de metro ligero
- boca de metro; estación metro ligero (ML)
- paseillos; número de portal (1)
- calles; parroquias (Calle)

Comunidad de Madrid
Dirección General de Economía
CONSEJERÍA DE ECONOMÍA, HACIENDA Y EMPLEO

0 90 180 m
ESCALA GRÁFICA

Mapa III - D3

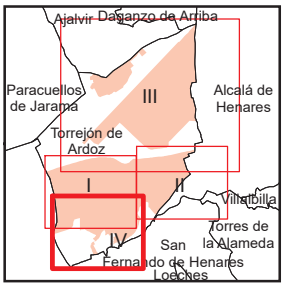

A1	B1	C1	D1	E1	F1	G1	H1
A2	B2	C2	D2	E2	F2	G2	H2
A3	B3	C3	D3	E3	F3	G3	H3
A4	B4	C4	D4	E4	F4	G4	H4
A5	B5	C5	D5	E5	F5	G5	H5
A6	B6	C6	D6	E6	F6	G6	H6

Torrejón de Ardoz

Leyenda

- perímetro y nombre de núcleo de población (Meco)
- límite municipal; sección censal (01-002)
- autopistas y autovías; carreteras principales (A-6, M-608)
- carreteras secundarias; otras carreteras (M-604, M-618)
- sanidad; ayuntamiento; estación cercanías
- línea de ferrocarril; línea de metro ligero
- boca de metro; estación metro ligero (ML)
- paseillos; número de portal (1)
- calles; parroquias (Calle)

Comunidad de Madrid
Dirección General de Economía
CONSEJERÍA DE ECONOMÍA, HACIENDA Y EMPLEO

0 20 40 m
ESCALA GRÁFICA

Mapa IV - A1

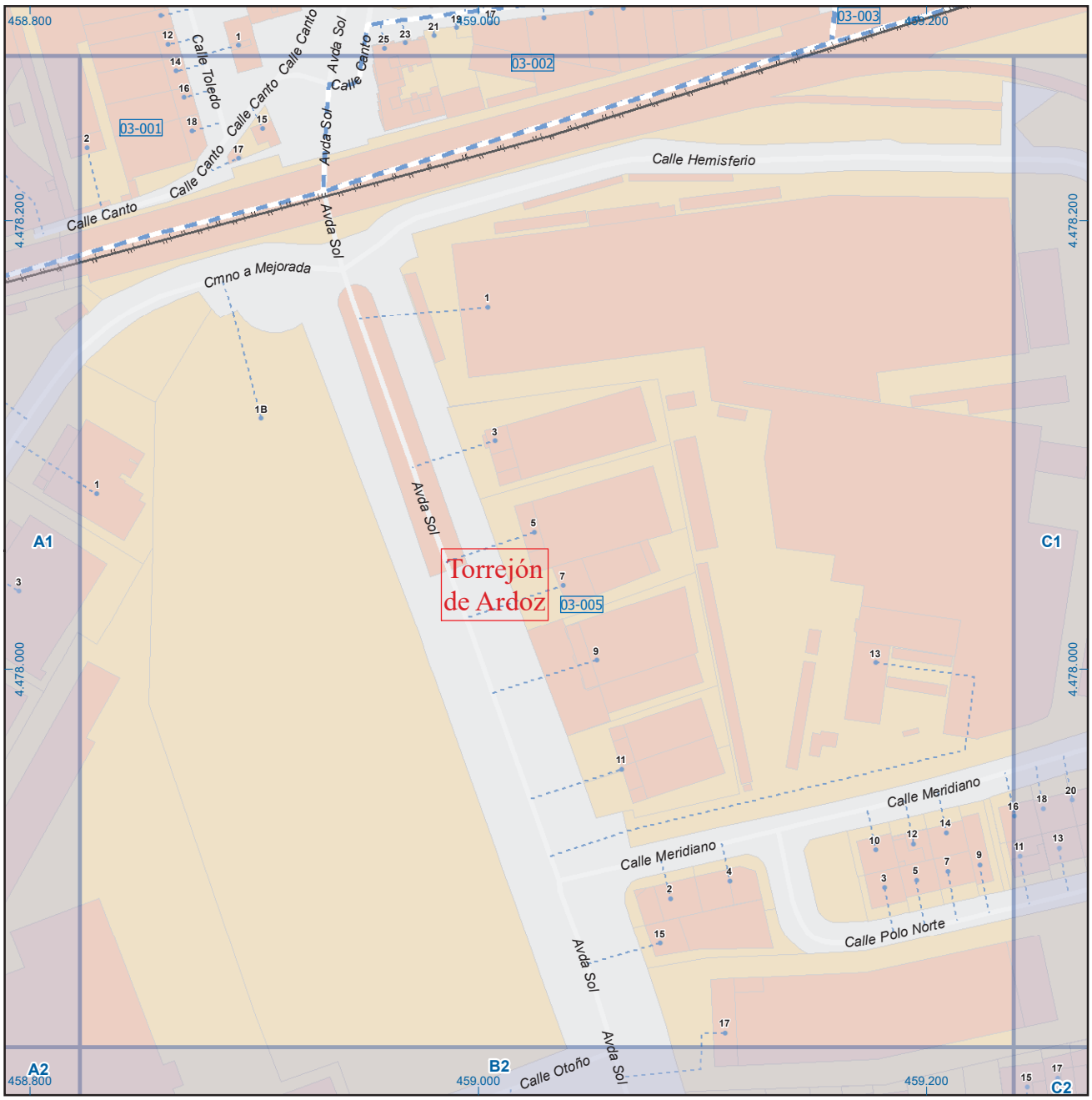

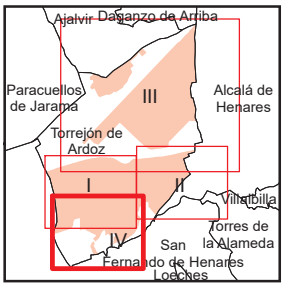

A1	B1	C1	D1	E1	F1	G1	H1
A2	B2	C2	D2	E2	F2	G2	H2
A3	B3	C3	D3	E3	F3	G3	H3
A4	B4	C4	D4	E4	F4	G4	H4
A5	B5	C5	D5	E5	F5	G5	H5
A6	B6	C6	D6	E6	F6	G6	H6

Torrejón de Ardoz

Leyenda

- Meco — perímetro y nombre de núcleo de población
- 01-002 — límite municipal; sección censal
- A-6 / M-604 — autopistas y autovías; carreteras principales
- M-608 / M-618 — carreteras secundarias; otras carreteras
- sanidad; ayuntamiento; estación cercanías
- línea de ferrocarril; línea de metro ligero
- boca de metro; estación metro ligero
- 1 — paseillos; número de portal
- Calle — calles; parroquias

Comunidad de Madrid

Dirección General de Economía
CONSEJERÍA DE ECONOMÍA, HACIENDA Y EMPLEO

0 20 40 m
ESCALA GRÁFICA

Mapa IV - B1

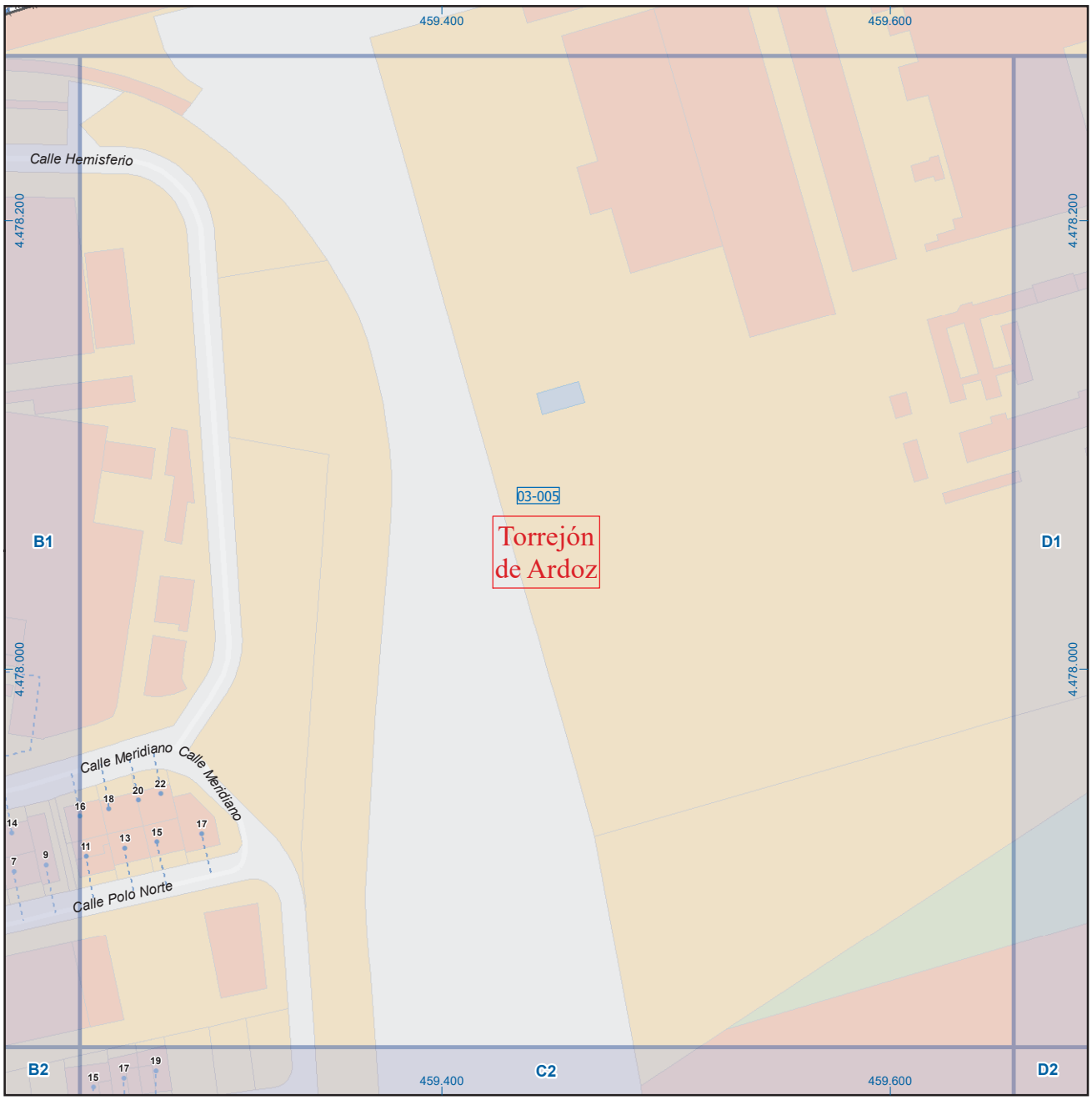

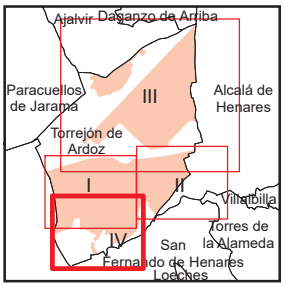

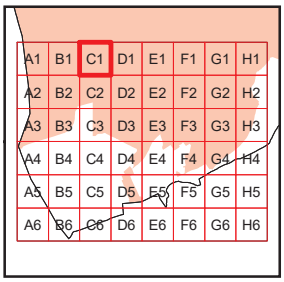

Torrejón de Ardoz

Leyenda

- Meco — perímetro y nombre de núcleo de población
- 01-002 — límite municipal; sección censal
- A-6 / M-608 — autopistas y autovías; carreteras principales
- M-604 / M-618 — carreteras secundarias; otras carreteras
- sanidad; ayuntamiento; estación cercanias
- línea de ferrocarril; línea de metro ligero
- boca de metro; estación metro ligero
- 1 — paseillos; número de portal
- Calle — calles; parroquias

Comunidad de Madrid

Dirección General de Economía
CONSEJERÍA DE ECONOMÍA, HACIENDA Y EMPLEO

0 20 40 m
ESCALA GRÁFICA

Mapa IV - C1

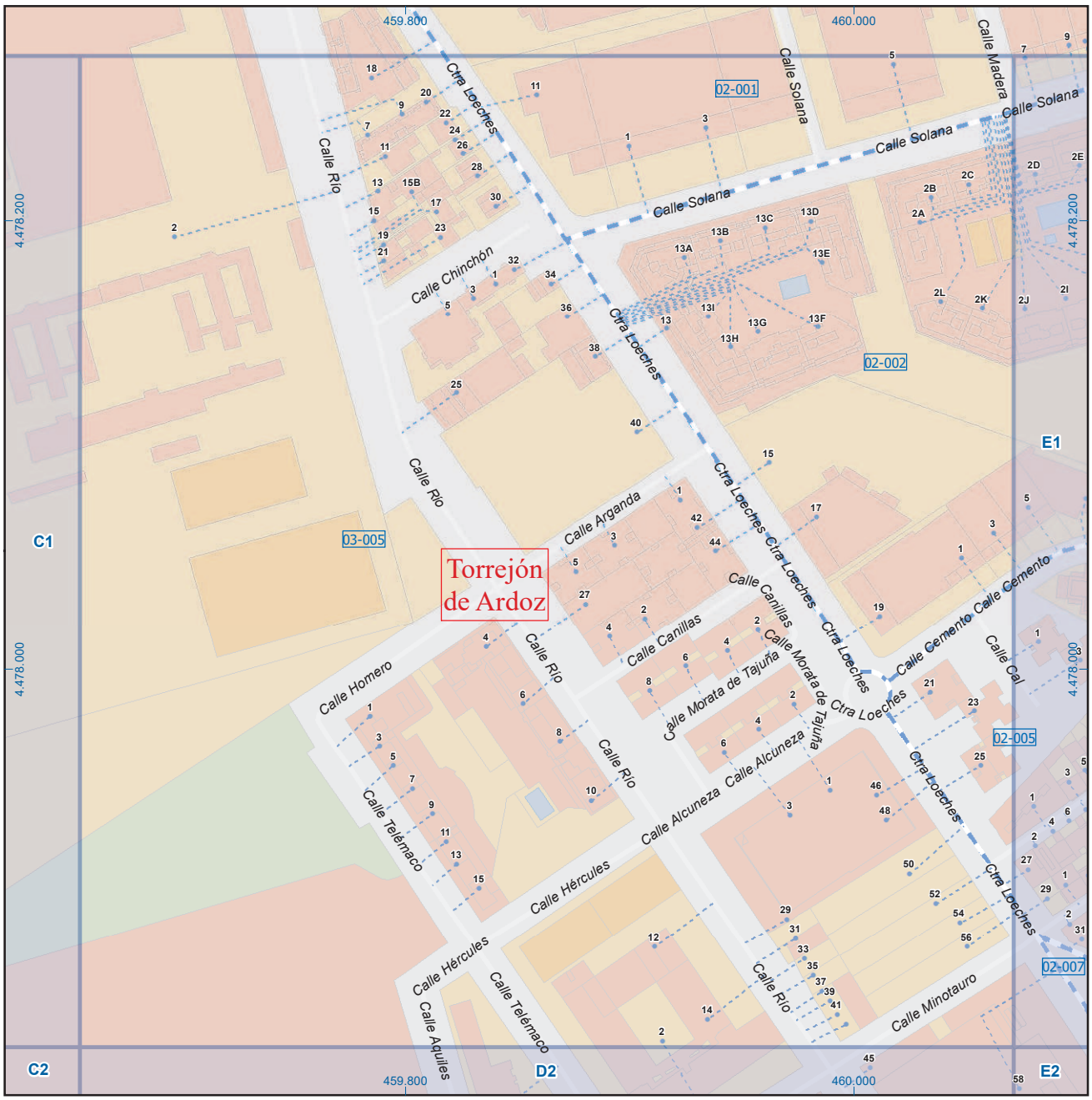

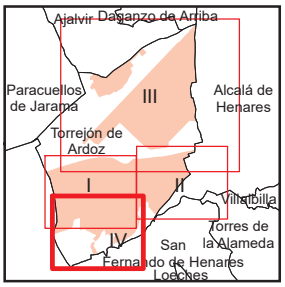

A1	B1	C1	D1	E1	F1	G1	H1
A2	B2	C2	D2	E2	F2	G2	H2
A3	B3	C3	D3	E3	F3	G3	H3
A4	B4	C4	D4	E4	F4	G4	H4
A5	B5	C5	D5	E5	F5	G5	H5
A6	B6	C6	D6	E6	F6	G6	H6

Torrejón de Ardoz

Leyenda

- Meco — perímetro y nombre de núcleo de población
- 01-002 — límite municipal; sección censal
- A-6, M-604 — autopistas y autovías; carreteras principales
- M-608, M-618 — carreteras secundarias; otras carreteras
- sanidad; ayuntamiento; estación cercanias
- línea de ferrocarril; línea de metro ligero
- ML — boca de metro; estación metro ligero
- 1 — paseillos; número de portal
- Calle — calles; parroquias

Comunidad de Madrid
Dirección General de Economía
CONSEJERÍA DE ECONOMÍA, HACIENDA Y EMPLEO

0 20 40 m
ESCALA GRÁFICA

Mapa IV - D1

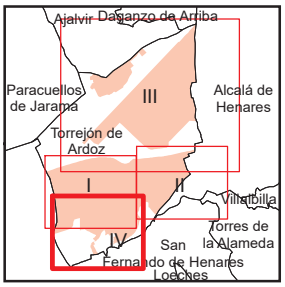

A1	B1	C1	D1	E1	F1	G1	H1
A2	B2	C2	D2	E2	F2	G2	H2
A3	B3	C3	D3	E3	F3	G3	H3
A4	B4	C4	D4	E4	F4	G4	H4
A5	B5	C5	D5	E5	F5	G5	H5
A6	B6	C6	D6	E6	F6	G6	H6

Torrejón de Ardoz

Leyenda

- Meco — perímetro y nombre de núcleo de población
- 01-002 — límite municipal; sección censal
- A-6 / M-604 — autopistas y autovías; carreteras principales
- M-608 / M-618 — carreteras secundarias; otras carreteras
- sanidad; ayuntamiento; estación cercanías
- línea de ferrocarril; línea de metro ligero
- ML — boca de metro; estación metro ligero
- 1 — paseillos; número de portal
- Calle — calles; parroquias

Comunidad de Madrid

Dirección General de Economía
CONSEJERÍA DE ECONOMÍA, HACIENDA Y EMPLEO

0 20 40 m
ESCALA GRÁFICA

Mapa IV - E1

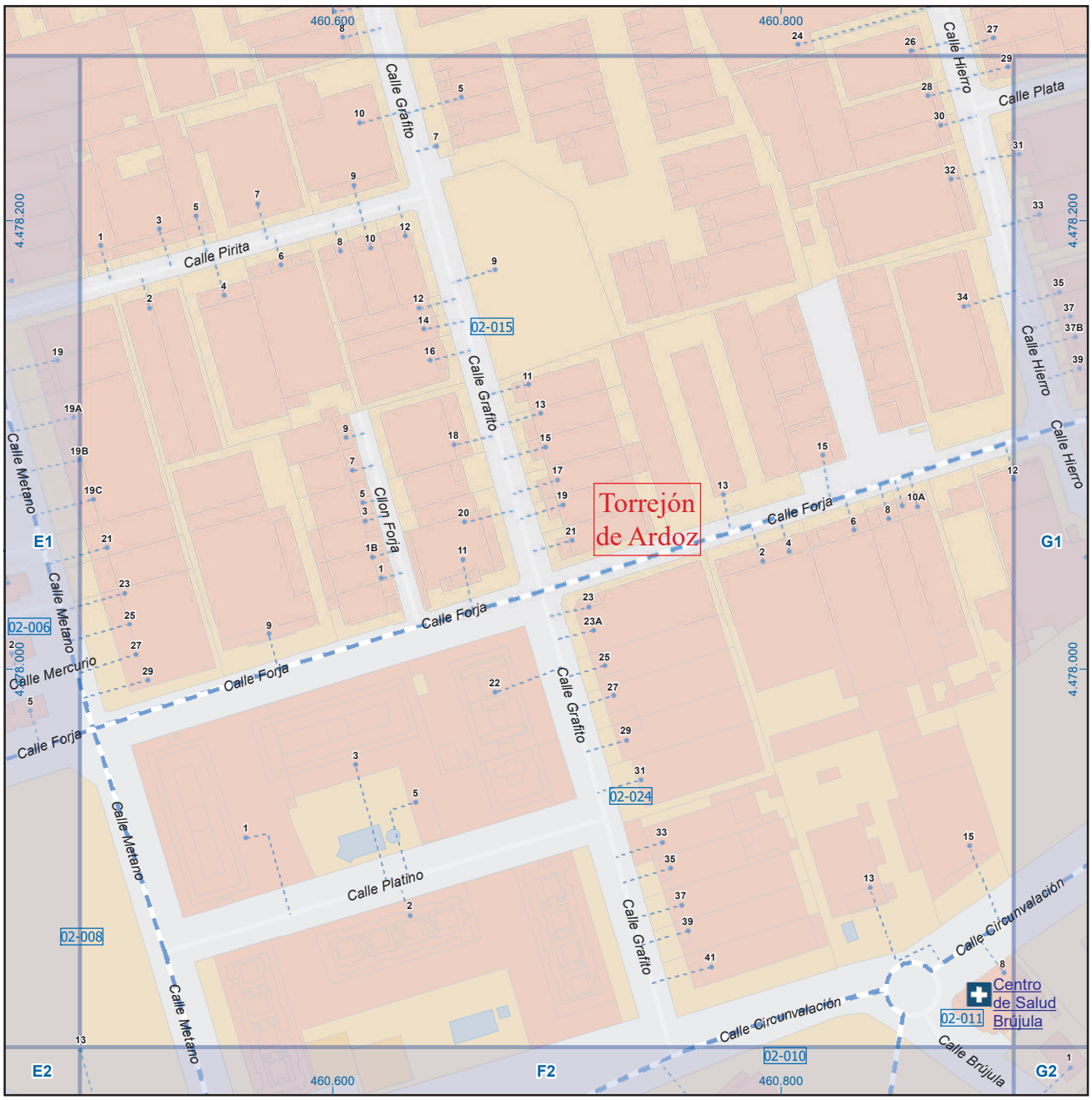

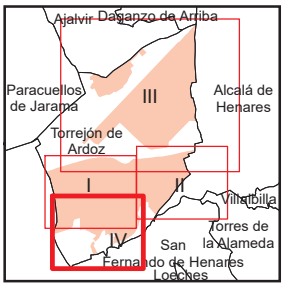

A1	B1	C1	D1	E1	F1	G1	H1
A2	B2	C2	D2	E2	F2	G2	H2
A3	B3	C3	D3	E3	F3	G3	H3
A4	B4	C4	D4	E4	F4	G4	H4
A5	B5	C5	D5	E5	F5	G5	H5
A6	B6	C6	D6	E6	F6	G6	H6

Torrejón de Ardoz

Leyenda

- Meco — perímetro y nombre de núcleo de población
- 01-002 — límite municipal; sección censal
- A-6, M-608 — autopistas y autovías; carreteras principales
- M-604, M-618 — carreteras secundarias; otras carreteras
- sanidad; ayuntamiento; estación cercanías
- línea de ferrocarril; línea de metro ligero
- boca de metro; estación metro ligero
- 1 — paseillos; número de portal
- Calle — calles; parroquias

Comunidad de Madrid

Dirección General de Economía
CONSEJERÍA DE ECONOMÍA, HACIENDA Y EMPLEO

0 20 40 m
ESCALA GRÁFICA

Mapa IV - F1

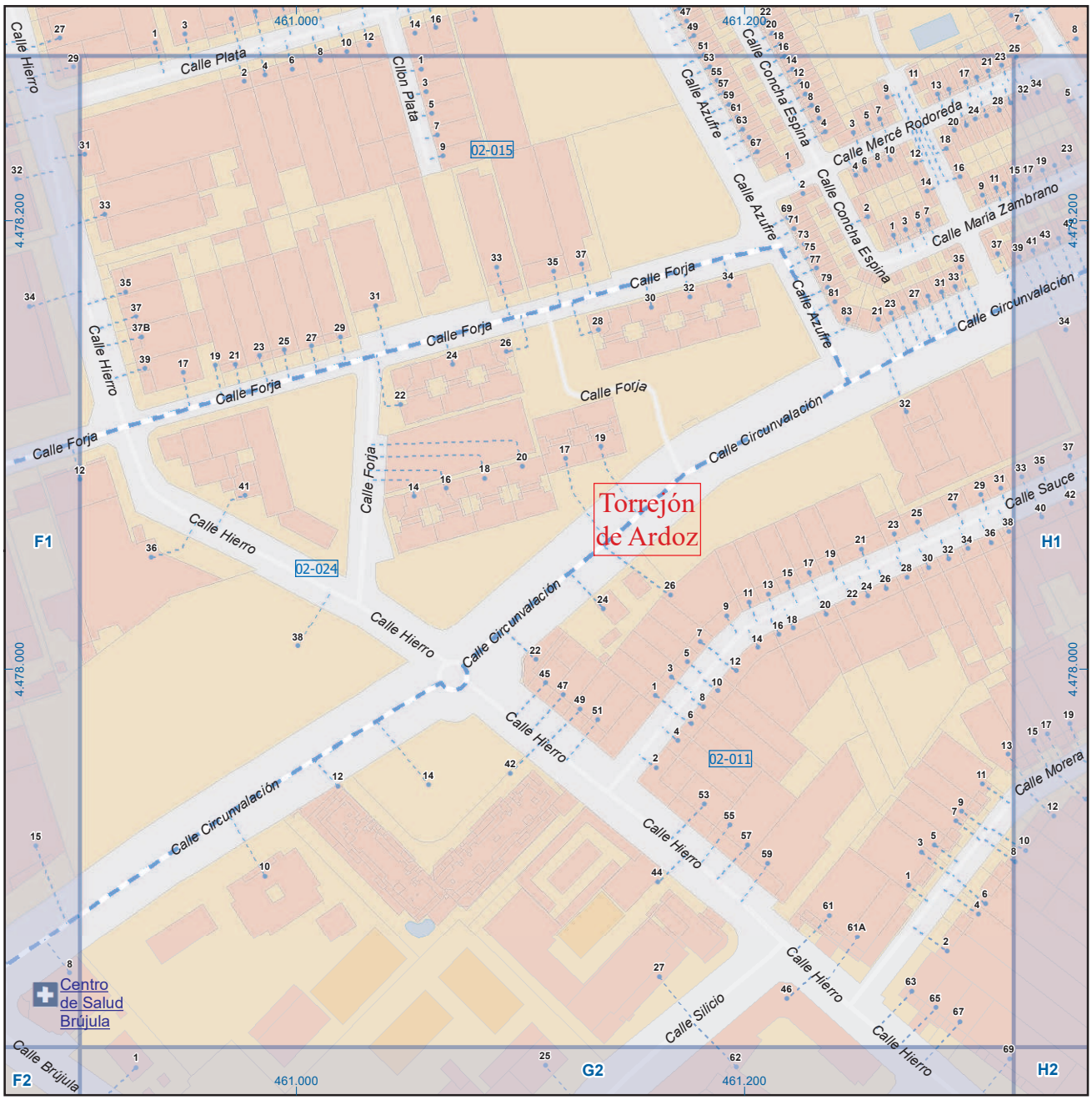

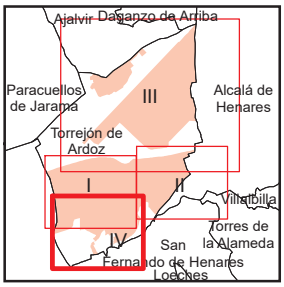

A1	B1	C1	D1	E1	F1	G1	H1
A2	B2	C2	D2	E2	F2	G2	H2
A3	B3	C3	D3	E3	F3	G3	H3
A4	B4	C4	D4	E4	F4	G4	H4
A5	B5	C5	D5	E5	F5	G5	H5
A6	B6	C6	D6	E6	F6	G6	H6

Torrejón de Ardoz

Leyenda

- perímetro y nombre de núcleo de población (Meco)
- límite municipal; sección censal (01-002)
- autopistas y autovías; carreteras principales (A-6, M-608)
- carreteras secundarias; otras carreteras (M-604, M-618)
- sanidad; ayuntamiento; estación cercanías
- línea de ferrocarril; línea de metro ligero
- boca de metro; estación metro ligero (ML)
- paseillos; número de portal (1)
- calles; parroquias (Calle)

Comunidad de Madrid
Dirección General de Economía
CONSEJERÍA DE ECONOMÍA, HACIENDA Y EMPLEO

0 20 40 m
ESCALA GRÁFICA

Mapa IV - G1

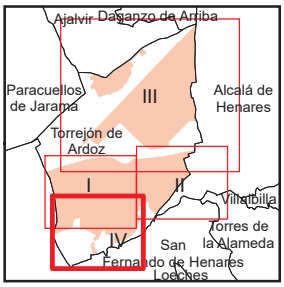

A1	B1	C1	D1	E1	F1	G1	H1
A2	B2	C2	D2	E2	F2	G2	H2
A3	B3	C3	D3	E3	F3	G3	H3
A4	B4	C4	D4	E4	F4	G4	H4
A5	B5	C5	D5	E5	F5	G5	H5
A6	B6	C6	D6	E6	F6	G6	H6

Torrejón de Ardoz

Leyenda

- Meco — perímetro y nombre de núcleo de población
- 01-002 — límite municipal; sección censal
- A-6 / M-604 — autopistas y autovías; carreteras principales
- M-608 / M-618 — carreteras secundarias; otras carreteras
- sanidad; ayuntamiento; estación cercanias
- línea de ferrocarril; línea de metro ligero
- Metro / ML — boca de metro; estación metro ligero
- 1 — paseillos; número de portal
- Calle — calles; parroquias

Comunidad de Madrid
Dirección General de Economía
CONSEJERÍA DE ECONOMÍA, HACIENDA Y EMPLEO

0 20 40 m
ESCALA GRÁFICA

Mapa IV - H1

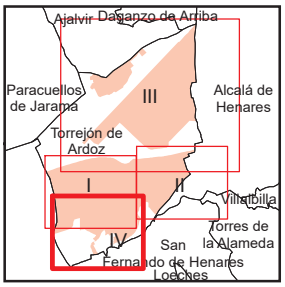

A1	B1	C1	D1	E1	F1	G1	H1
A2	B2	C2	D2	E2	F2	G2	H2
A3	B3	C3	D3	E3	F3	G3	H3
A4	B4	C4	D4	E4	F4	G4	H4
A5	B5	C5	D5	E5	F5	G5	H5
A6	B6	C6	D6	E6	F6	G6	H6

Torrejón de Ardoz

Leyenda

- perímetro y nombre de núcleo de población (Meco)
- límite municipal; sección censal (01-002)
- autopistas y autovías; carreteras principales (A-6, M-608)
- carreteras secundarias; otras carreteras (M-604, M-618)
- sanidad; ayuntamiento; estación cercanías
- línea de ferrocarril; línea de metro ligero
- boca de metro; estación metro ligero (Metro, ML)
- paseillos; número de portal (1)
- calles; parroquias (Calle)

Comunidad de Madrid

Dirección General de Economía
CONSEJERÍA DE ECONOMÍA, HACIENDA Y EMPLEO

0 20 40 m
ESCALA GRÁFICA

Mapa IV - A2

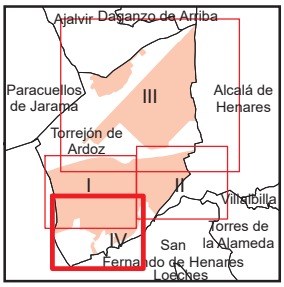

A1	B1	C1	D1	E1	F1	G1	H1
A2	B2	C2	D2	E2	F2	G2	H2
A3	B3	C3	D3	E3	F3	G3	H3
A4	B4	C4	D4	E4	F4	G4	H4
A5	B5	C5	D5	E5	F5	G5	H5
A6	B6	C6	D6	E6	F6	G6	H6

Torrejón de Ardoz

Leyenda

- Meco — perímetro y nombre de núcleo de población
- 01-002 — límite municipal; sección censal
- A-6 / M-608 — autopistas y autovías; carreteras principales
- M-604 / M-618 — carreteras secundarias; otras carreteras
- sanidad; ayuntamiento; estación cercanías
- línea de ferrocarril; línea de metro ligero
- boca de metro; estación metro ligero
- 1 — paseillos; número de portal
- Calle — calles; parroquias

Comunidad de Madrid

Dirección General de Economía
CONSEJERÍA DE ECONOMÍA, HACIENDA Y EMPLEO

0 20 40 m
ESCALA GRÁFICA

Mapa IV - B2

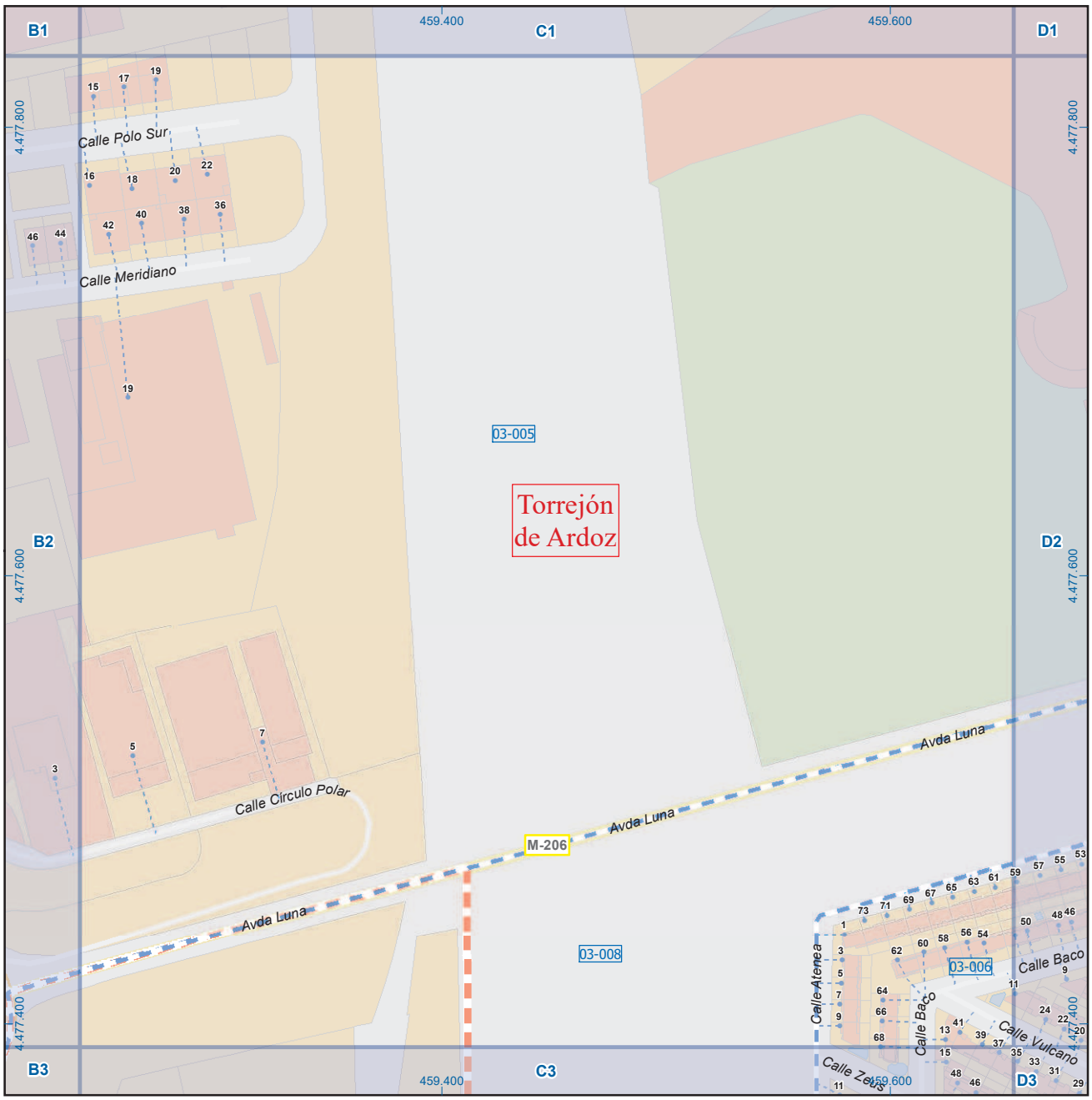

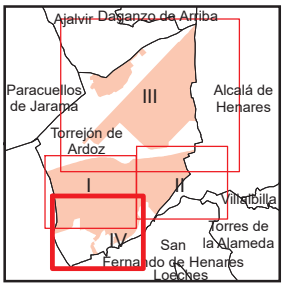

A1	B1	C1	D1	E1	F1	G1	H1
A2	B2	C2	D2	E2	F2	G2	H2
A3	B3	C3	D3	E3	F3	G3	H3
A4	B4	C4	D4	E4	F4	G4	H4
A5	B5	C5	D5	E5	F5	G5	H5
A6	B6	C6	D6	E6	F6	G6	H6

Torrejón de Ardoz

Leyenda

- perímetro y nombre de núcleo de población (Meco)
- límite municipal; sección censal (01-002)
- autopistas y autovías; carreteras principales (A-6, M-608)
- carreteras secundarias; otras carreteras (M-604, M-618)
- sanidad; ayuntamiento; estación cercanias
- línea de ferrocarril; línea de metro ligero
- boca de metro; estación metro ligero (ML)
- paseillos; número de portal (1)
- calles; parroquias (Calle)

Comunidad de Madrid

Dirección General de Economía
CONSEJERÍA DE ECONOMÍA, HACIENDA Y EMPLEO

0 20 40 m
ESCALA GRÁFICA

Mapa IV - C2

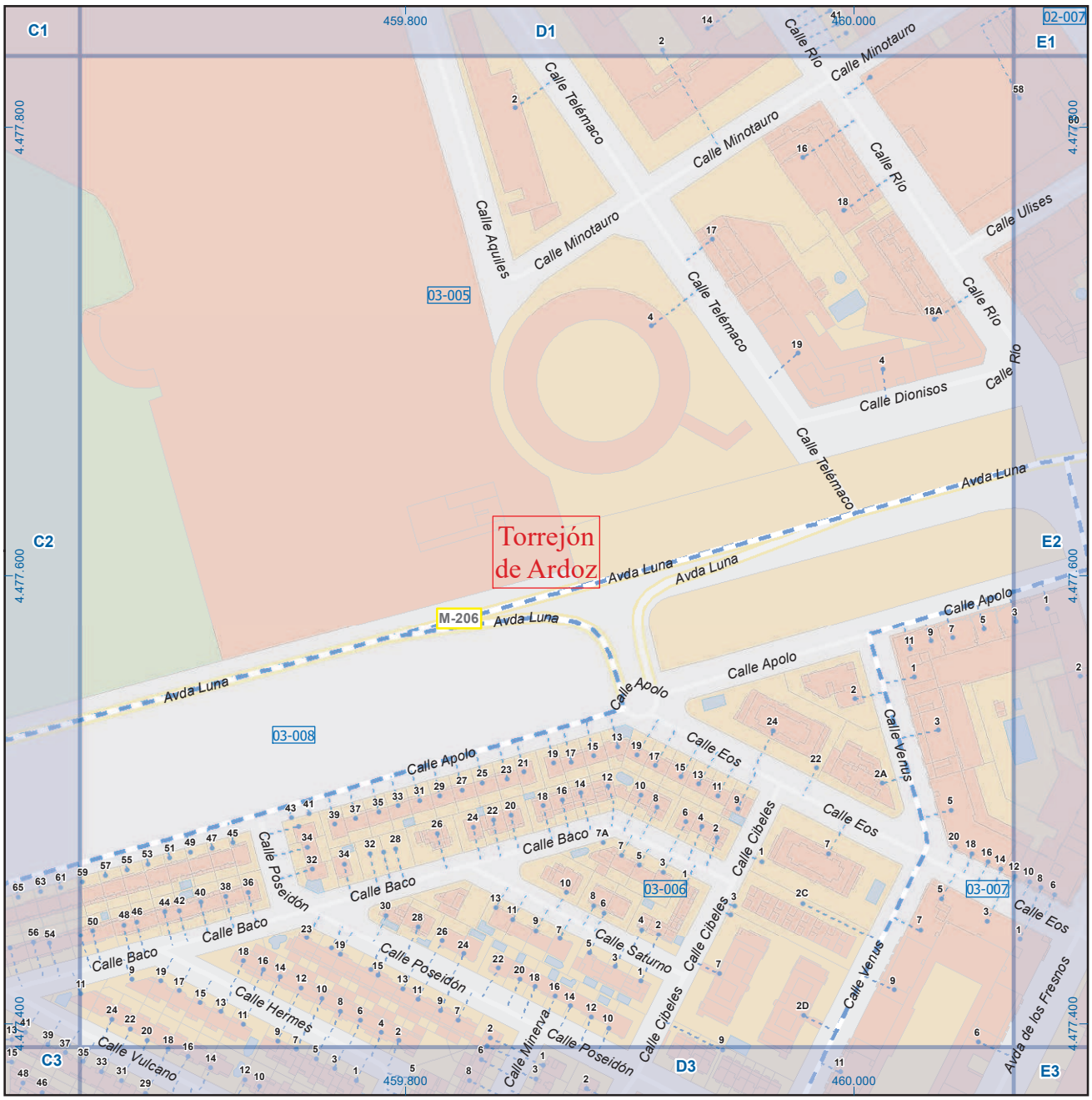

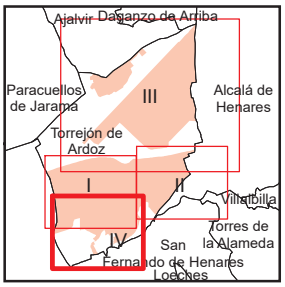

A1	B1	C1	D1	E1	F1	G1	H1
A2	B2	C2	D2	E2	F2	G2	H2
A3	B3	C3	D3	E3	F3	G3	H3
A4	B4	C4	D4	E4	F4	G4	H4
A5	B5	C5	D5	E5	F5	G5	H5
A6	B6	C6	D6	E6	F6	G6	H6

Torrejón de Ardoz

Leyenda

- perímetro y nombre de núcleo de población (Meco)
- límite municipal; sección censal (01-002)
- autopistas y autovías; carreteras principales (A-6, M-608)
- carreteras secundarias; otras carreteras (M-604, M-618)
- sanidad; ayuntamiento; estación cercanías
- línea de ferrocarril; línea de metro ligero
- boca de metro; estación metro ligero (Metro, ML)
- paseillos; número de portal (1)
- calles; parroquias (Calle)

Comunidad de Madrid

Dirección General de Economía
CONSEJERÍA DE ECONOMÍA, HACIENDA Y EMPLEO

0 20 40 m
ESCALA GRÁFICA

Mapa IV - D2

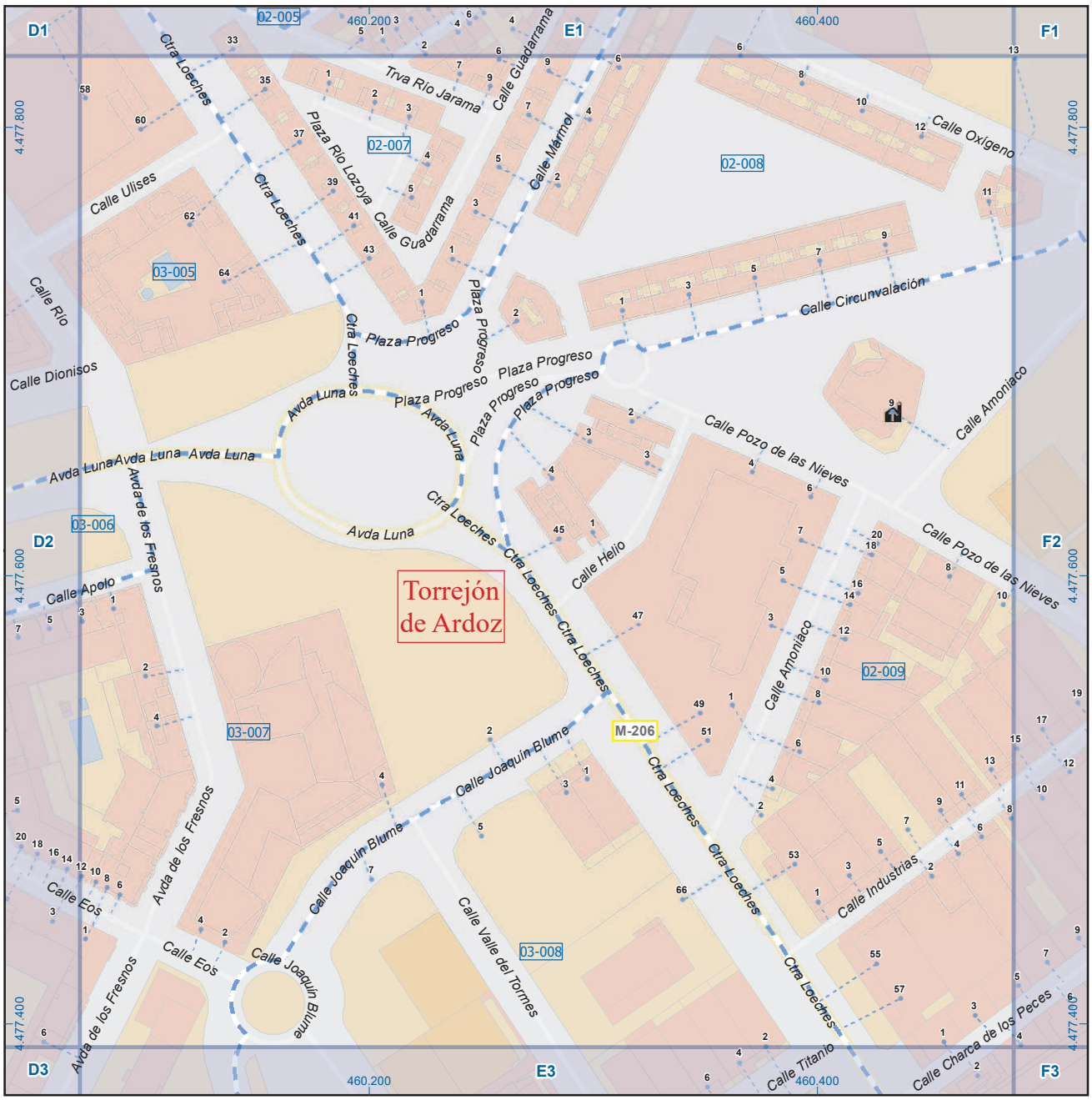

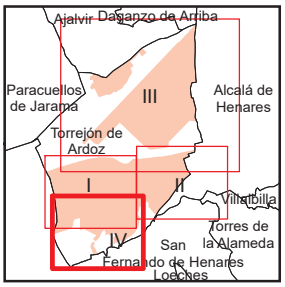

A1	B1	C1	D1	E1	F1	G1	H1
A2	B2	C2	D2	E2	F2	G2	H2
A3	B3	C3	D3	E3	F3	G3	H3
A4	B4	C4	D4	E4	F4	G4	H4
A5	B5	C5	D5	E5	F5	G5	H5
A6	B6	C6	D6	E6	F6	G6	H6

Torrejón de Ardoz

Leyenda

- Meco — perímetro y nombre de núcleo de población
- 01-002 — límite municipal; sección censal
- A-6 / M-608 — autopistas y autovías; carreteras principales
- M-604 / M-618 — carreteras secundarias; otras carreteras
- sanidad; ayuntamiento; estación cercanías
- línea de ferrocarril; línea de metro ligero
- boca de metro; estación metro ligero
- 1 — paseillos; número de portal
- Calle — calles; parroquias

Comunidad de Madrid

Dirección General de Economía
CONSEJERÍA DE ECONOMÍA, HACIENDA Y EMPLEO

0 20 40 m
ESCALA GRÁFICA

Mapa IV - E2

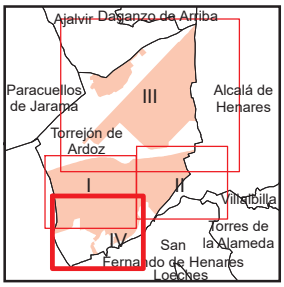

A1	B1	C1	D1	E1	F1	G1	H1
A2	B2	C2	D2	E2	F2	G2	H2
A3	B3	C3	D3	E3	F3	G3	H3
A4	B4	C4	D4	E4	F4	G4	H4
A5	B5	C5	D5	E5	F5	G5	H5
A6	B6	C6	D6	E6	F6	G6	H6

Torrejón de Ardoz

Leyenda

- Meco — perímetro y nombre de núcleo de población
- 01-002 — límite municipal; sección censal
- A-6, M-604 — autopistas y autovías; carreteras principales
- M-608, M-618 — carreteras secundarias; otras carreteras
- sanidad; ayuntamiento; estación cercanías
- línea de ferrocarril; línea de metro ligero
- boca de metro; estación metro ligero
- 1 — paseillos; número de portal
- Calle — calles; parroquias

Comunidad de Madrid

Dirección General de Economía
CONSEJERÍA DE ECONOMÍA, HACIENDA Y EMPLEO

0 20 40 m
ESCALA GRÁFICA

Mapa IV - F2

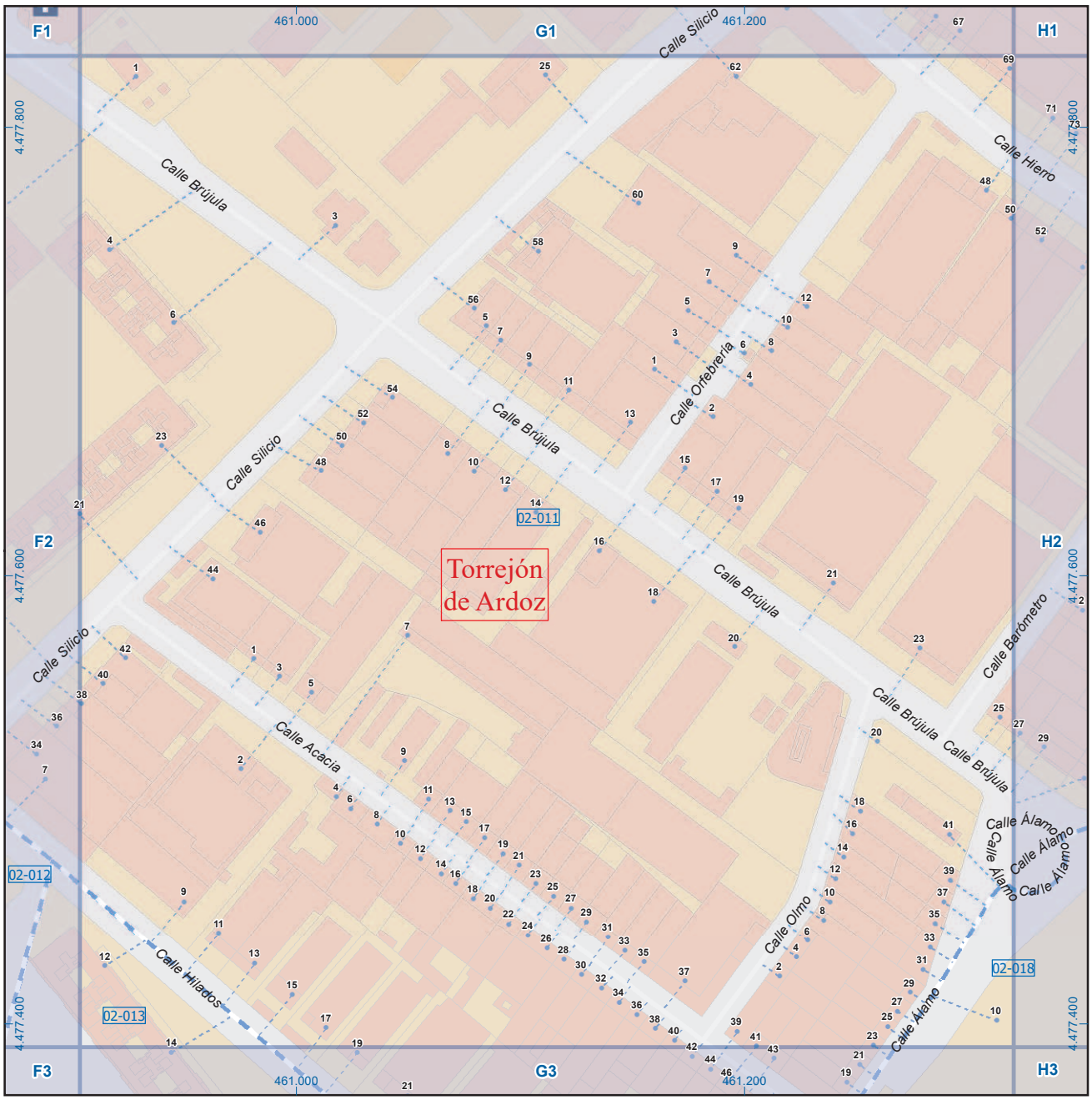

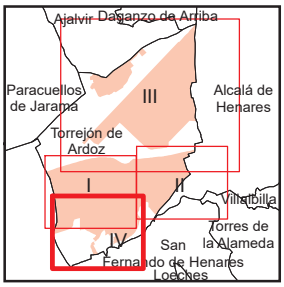

A1	B1	C1	D1	E1	F1	G1	H1
A2	B2	C2	D2	E2	F2	G2	H2
A3	B3	C3	D3	E3	F3	G3	H3
A4	B4	C4	D4	E4	F4	G4	H4
A5	B5	C5	D5	E5	F5	G5	H5
A6	B6	C6	D6	E6	F6	G6	H6

Torrejón de Ardoz

Leyenda

- Meco — perímetro y nombre de núcleo de población
- 01-002 — límite municipal; sección censal
- A-6 / M-604 — autopistas y autovías; carreteras principales
- M-608 / M-618 — carreteras secundarias; otras carreteras
- sanidad; ayuntamiento; estación cercanías
- línea de ferrocarril; línea de metro ligero
- ML — boca de metro; estación metro ligero
- 1 — paseillos; número de portal
- Calle — calles; parroquias

Comunidad de Madrid

Dirección General de Economía
CONSEJERÍA DE ECONOMÍA, HACIENDA Y EMPLEO

0 20 40 m
ESCALA GRÁFICA

Mapa IV - G2

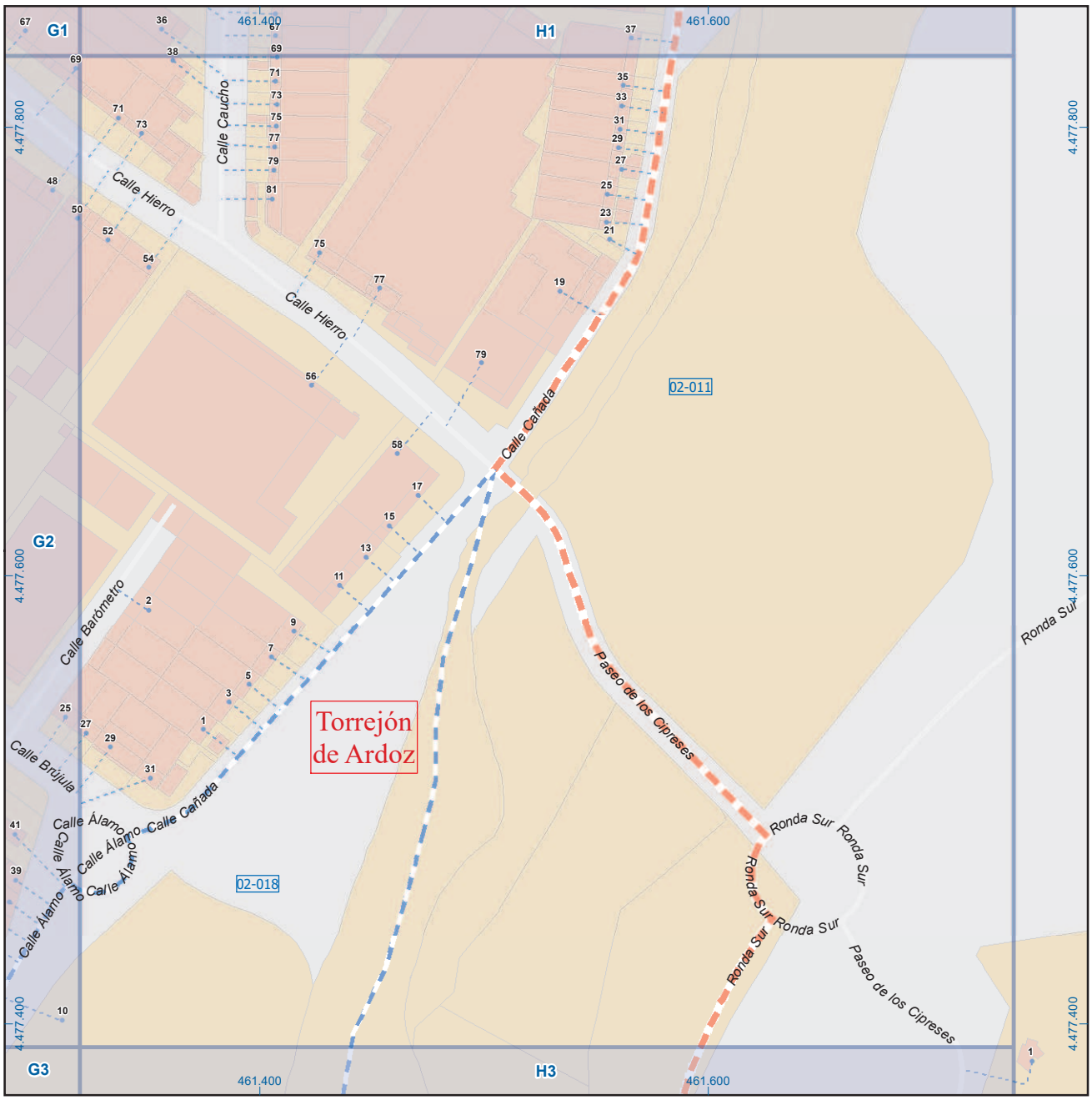

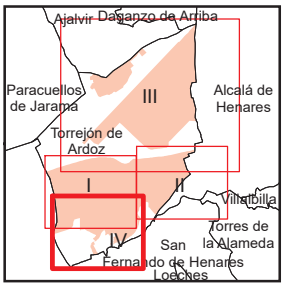

A1	B1	C1	D1	E1	F1	G1	H1
A2	B2	C2	D2	E2	F2	G2	H2
A3	B3	C3	D3	E3	F3	G3	H3
A4	B4	C4	D4	E4	F4	G4	H4
A5	B5	C5	D5	E5	F5	G5	H5
A6	B6	C6	D6	E6	F6	G6	H6

Torrejón de Ardoz

Leyenda

- perímetro y nombre de núcleo de población (Meco)
- límite municipal; sección censal (01-002)
- autopistas y autovías; carreteras principales (A-6, M-608)
- carreteras secundarias; otras carreteras (M-604, M-618)
- sanidad; ayuntamiento; estación cercanias
- línea de ferrocarril; línea de metro ligero
- boca de metro; estación metro ligero (ML)
- paseillos; número de portal (1)
- calles; parroquias (Calle)

Comunidad de Madrid
Dirección General de Economía
CONSEJERÍA DE ECONOMÍA, HACIENDA Y EMPLEO

0 20 40 m
ESCALA GRÁFICA

Mapa IV - H2

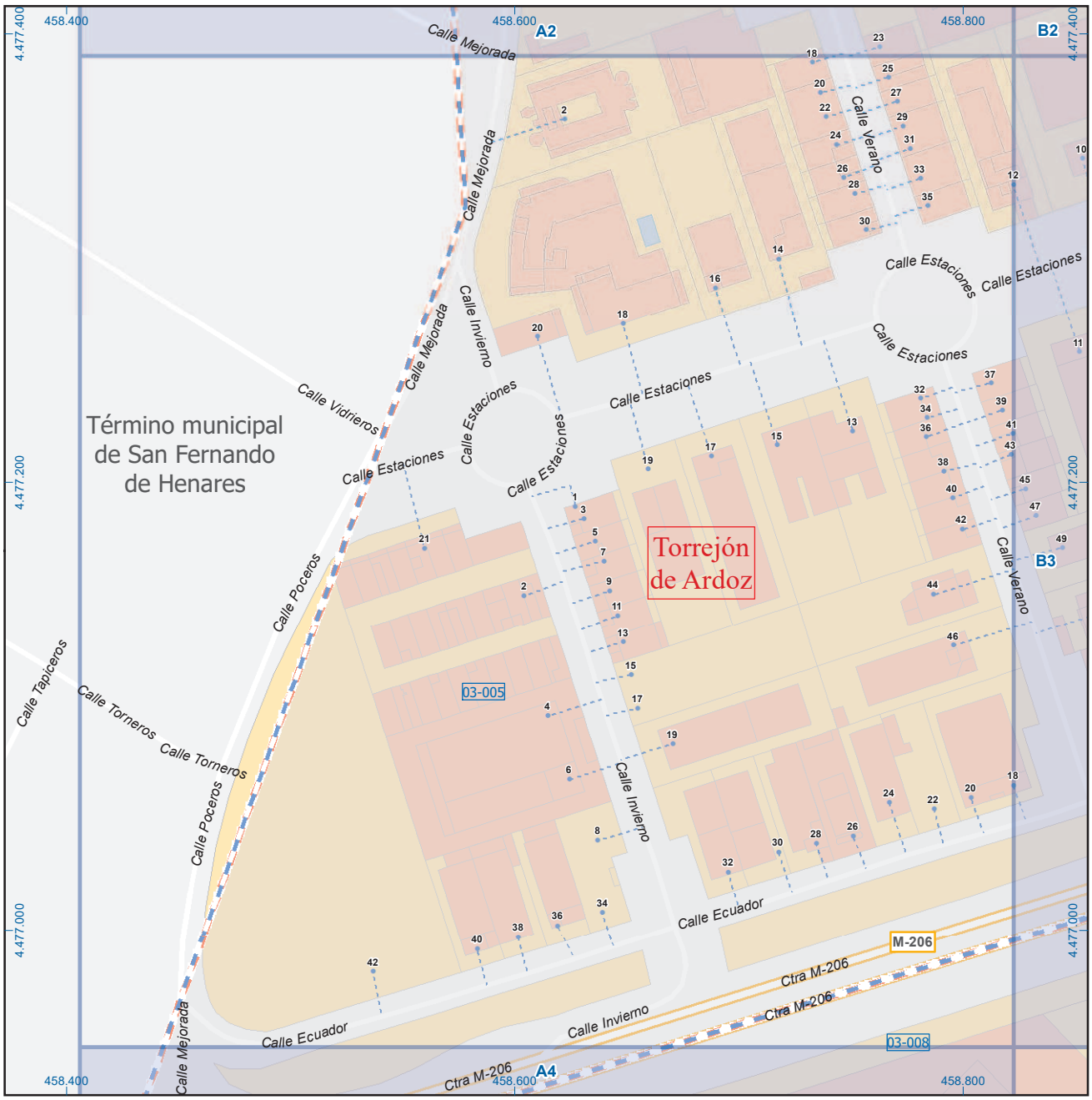

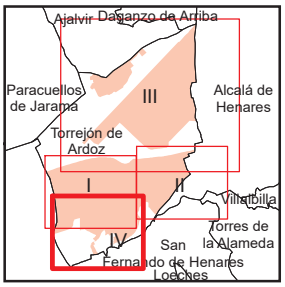

A1	B1	C1	D1	E1	F1	G1	H1
A2	B2	C2	D2	E2	F2	G2	H2
A3	B3	C3	D3	E3	F3	G3	H3
A4	B4	C4	D4	E4	F4	G4	H4
A5	B5	C5	D5	E5	F5	G5	H5
A6	B6	C6	D6	E6	F6	G6	H6

Torrejón de Ardoz

Leyenda

- perímetro y nombre de núcleo de población (Meco)
- límite municipal; sección censal (01-002)
- autopistas y autovías; carreteras principales (A-6, M-608)
- carreteras secundarias; otras carreteras (M-604, M-618)
- sanidad; ayuntamiento; estación cercanías
- línea de ferrocarril; línea de metro ligero
- boca de metro; estación metro ligero (ML)
- paseillos; número de portal (1)
- calles; parroquias (Calle)

Comunidad de Madrid

Dirección General de Economía
CONSEJERÍA DE ECONOMÍA, HACIENDA Y EMPLEO

0 20 40 m
ESCALA GRÁFICA

Mapa IV - A3

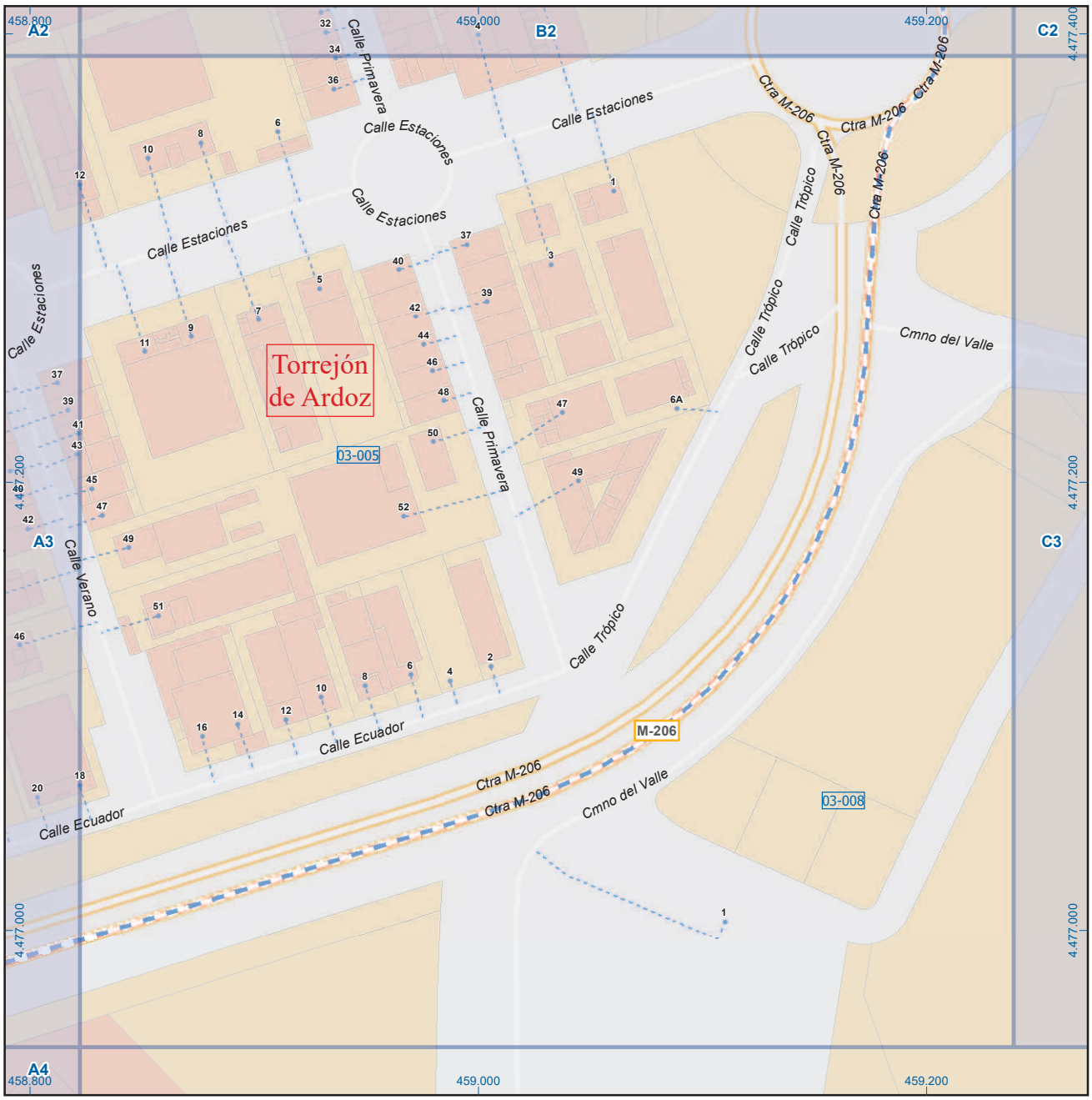

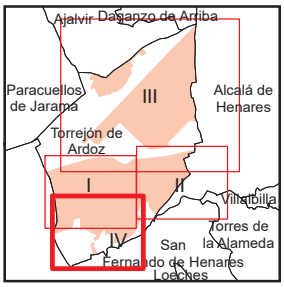

A1	B1	C1	D1	E1	F1	G1	H1
A2	B2	C2	D2	E2	F2	G2	H2
A3	B3	C3	D3	E3	F3	G3	H3
A4	B4	C4	D4	E4	F4	G4	H4
A5	B5	C5	D5	E5	F5	G5	H5
A6	B6	C6	D6	E6	F6	G6	H6

Torrejón de Ardoz

Leyenda

Meco	perímetro y nombre de núcleo de población
01-002	límite municipal; sección censal
A-6 / M-608	autopistas y autovías; carreteras principales
M-604 / M-618	carreteras secundarias; otras carreteras
	sanidad; ayuntamiento; estación cercanias
	línea de ferrocarril; línea de metro ligero
	boca de metro; estación metro ligero
1	paseillos; número de portal
Calle	calles; parroquias

Comunidad de Madrid

Dirección General de Economía
CONSEJERÍA DE ECONOMÍA, HACIENDA Y EMPLEO

0 20 40 m
ESCALA GRÁFICA

Mapa IV - B3

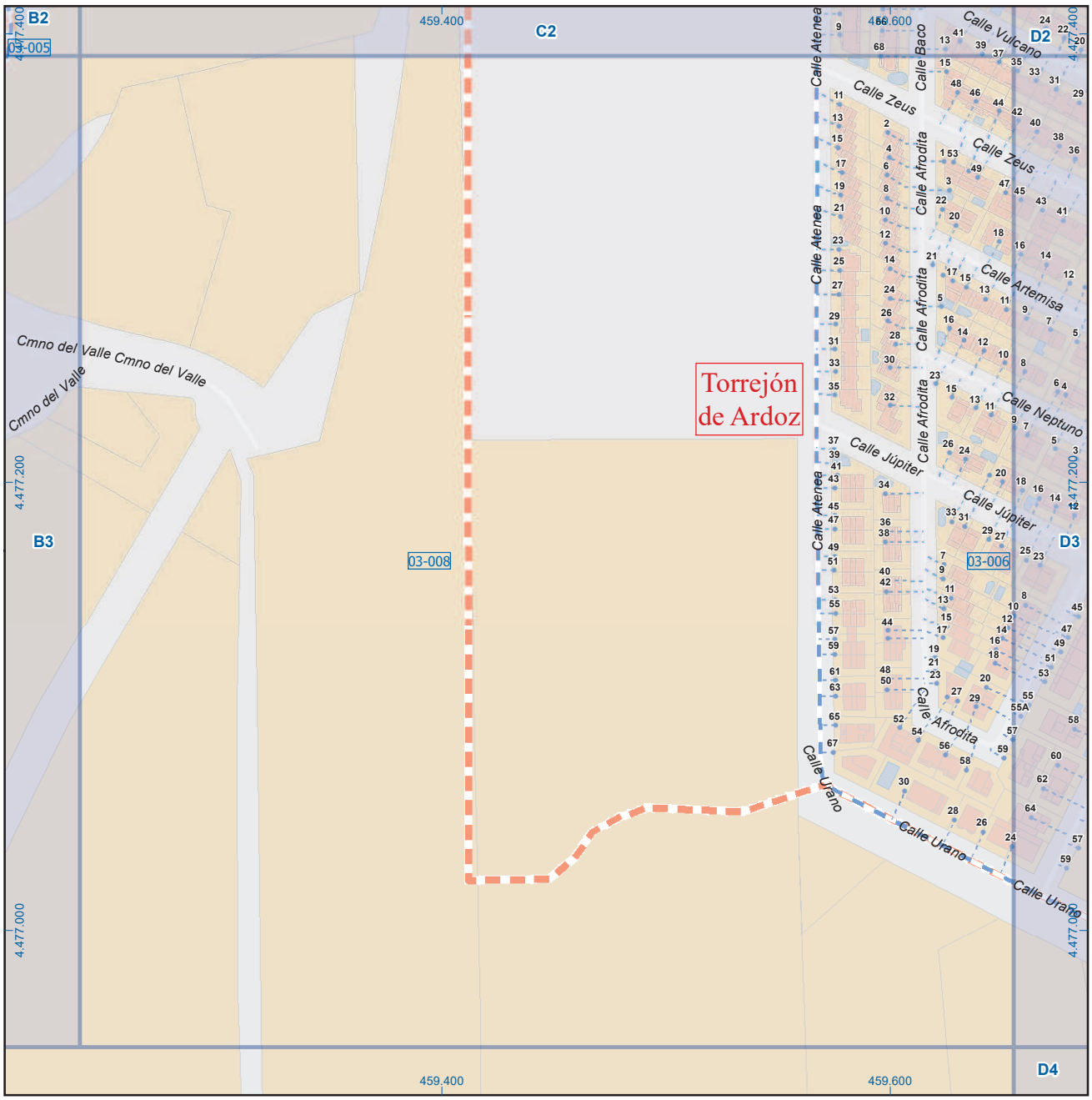

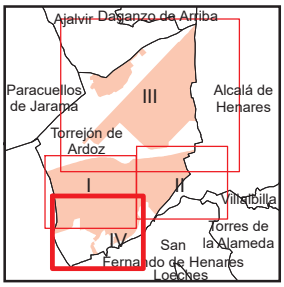

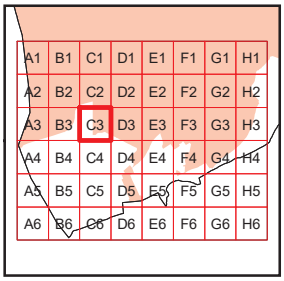

Torrejón de Ardoz

Leyenda

	perímetro y nombre de núcleo de población
	límite municipal; sección censal
	autopistas y autovías; carreteras principales
	carreteras secundarias; otras carreteras
	sanidad; ayuntamiento; estación cercanias
	línea de ferrocarril; línea de metro ligero
	boca de metro; estación metro ligero
	paseillos; número de portal
	calles; parroquias

Comunidad de Madrid

Dirección General de Economía
CONSEJERÍA DE ECONOMÍA, HACIENDA Y EMPLEO

0 20 40 m
ESCALA GRÁFICA

Mapa IV - C3

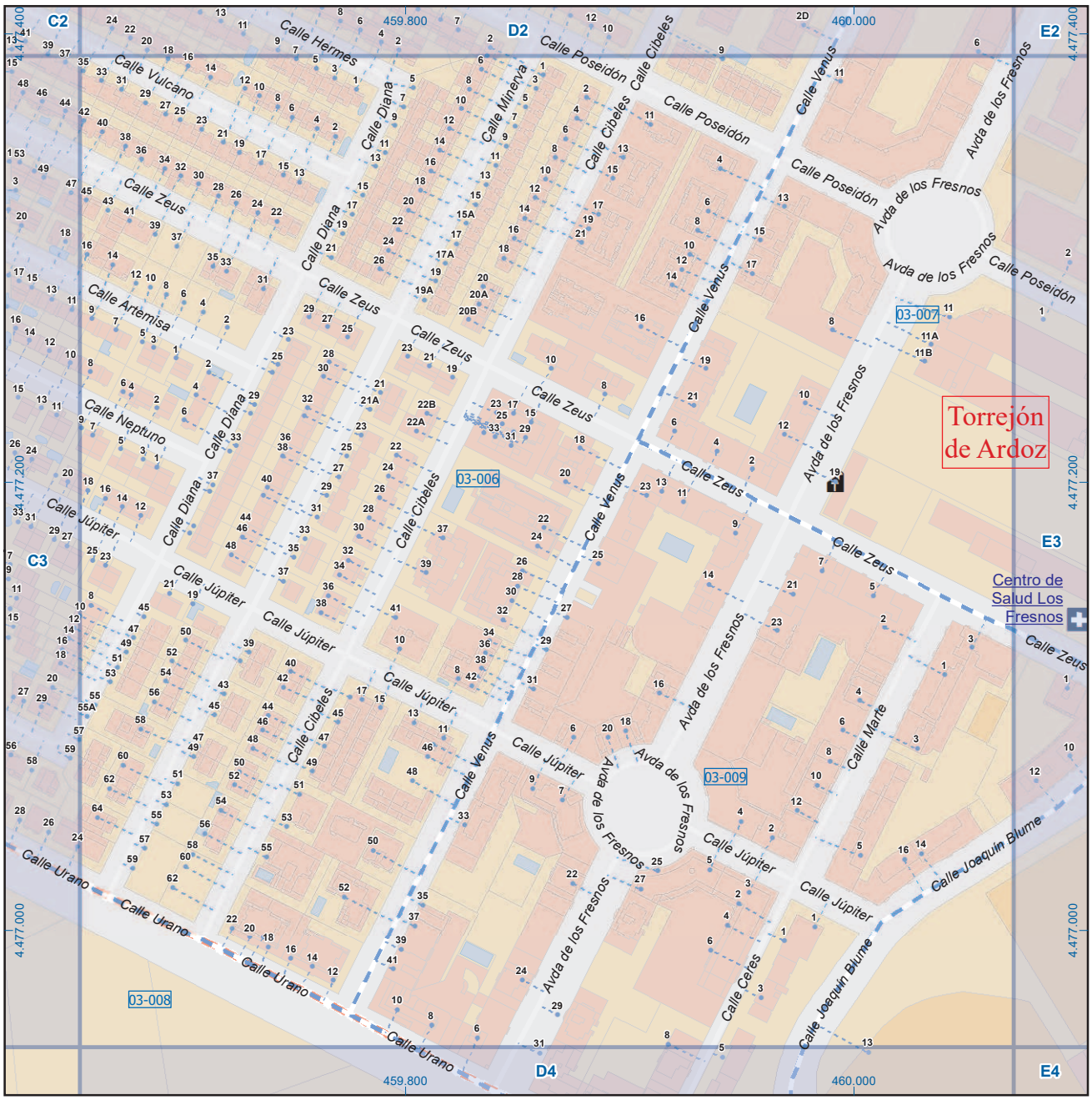

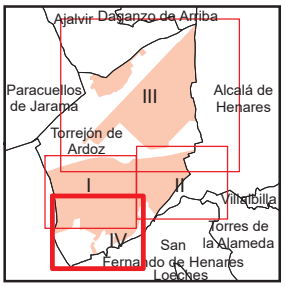

A1	B1	C1	D1	E1	F1	G1	H1
A2	B2	C2	D2	E2	F2	G2	H2
A3	B3	C3	D3	E3	F3	G3	H3
A4	B4	C4	D4	E4	F4	G4	H4
A5	B5	C5	D5	E5	F5	G5	H5
A6	B6	C6	D6	E6	F6	G6	H6

Torrejón de Ardoz

Leyenda

- perímetro y nombre de núcleo de población (Meco)
- límite municipal; sección censal (01-002)
- autopistas y autovías; carreteras principales (A-6, M-608)
- carreteras secundarias; otras carreteras (M-604, M-618)
- sanidad; ayuntamiento; estación cercanías
- línea de ferrocarril; línea de metro ligero
- boca de metro; estación metro ligero (ML)
- paseillos; número de portal (1)
- calles; parroquias (Calle)

Comunidad de Madrid
Dirección General de Economía
CONSEJERÍA DE ECONOMÍA, HACIENDA Y EMPLEO

0 20 40 m
ESCALA GRÁFICA

Mapa IV - D3

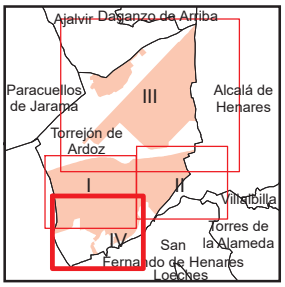

A1	B1	C1	D1	E1	F1	G1	H1
A2	B2	C2	D2	E2	F2	G2	H2
A3	B3	C3	D3	E3	F3	G3	H3
A4	B4	C4	D4	E4	F4	G4	H4
A5	B5	C5	D5	E5	F5	G5	H5
A6	B6	C6	D6	E6	F6	G6	H6

Torrejón de Ardoz

Leyenda

- Meco — perímetro y nombre de núcleo de población
- 01-002 — límite municipal; sección censal
- A-6, M-608 — autopistas y autovías; carreteras principales
- M-604, M-618 — carreteras secundarias; otras carreteras
- sanidad; ayuntamiento; estación cercanías
- línea de ferrocarril; línea de metro ligero
- boca de metro; estación metro ligero
- 1 — paseillos; número de portal
- Calle — calles; parroquias

Comunidad de Madrid

Dirección General de Economía
CONSEJERÍA DE ECONOMÍA, HACIENDA Y EMPLEO

0 20 40 m
ESCALA GRÁFICA

Mapa IV - E3

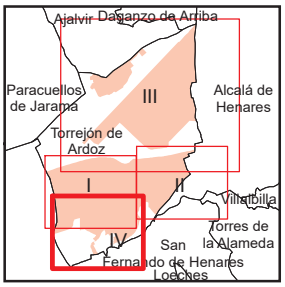

A1	B1	C1	D1	E1	F1	G1	H1
A2	B2	C2	D2	E2	F2	G2	H2
A3	B3	C3	D3	E3	F3	G3	H3
A4	B4	C4	D4	E4	F4	G4	H4
A5	B5	C5	D5	E5	F5	G5	H5
A6	B6	C6	D6	E6	F6	G6	H6

Torrejón de Ardoz

Leyenda

- Meco — perímetro y nombre de núcleo de población
- 01-002 — límite municipal; sección censal
- A-6 / M-608 — autopistas y autovías; carreteras principales
- M-604 / M-618 — carreteras secundarias; otras carreteras
- sanidad; ayuntamiento; estación cercanias
- línea de ferrocarril; línea de metro ligero
- boca de metro; estación metro ligero
- 1 — paseillos; número de portal
- Calle — calles; parroquias

Comunidad de Madrid

Dirección General de Economía
CONSEJERÍA DE ECONOMÍA, HACIENDA Y EMPLEO

0 20 40 m
ESCALA GRÁFICA

Mapa IV - F3

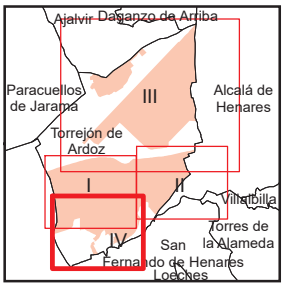

A1	B1	C1	D1	E1	F1	G1	H1
A2	B2	C2	D2	E2	F2	G2	H2
A3	B3	C3	D3	E3	F3	G3	H3
A4	B4	C4	D4	E4	F4	G4	H4
A5	B5	C5	D5	E5	F5	G5	H5
A6	B6	C6	D6	E6	F6	G6	H6

Torrejón de Ardoz

Leyenda

- Meco — perímetro y nombre de núcleo de población
- 01-002 — límite municipal; sección censal
- A-6 / M-608 — autopistas y autovías; carreteras principales
- M-604 / M-618 — carreteras secundarias; otras carreteras
- sanidad; ayuntamiento; estación cercanías
- línea de ferrocarril; línea de metro ligero
- boca de metro; estación metro ligero
- 1 — paseillos; número de portal
- Calle — calles; parroquias

Comunidad de Madrid

Dirección General de Economía
CONSEJERÍA DE ECONOMÍA, HACIENDA Y EMPLEO

0 20 40 m
ESCALA GRÁFICA

Mapa IV - G3

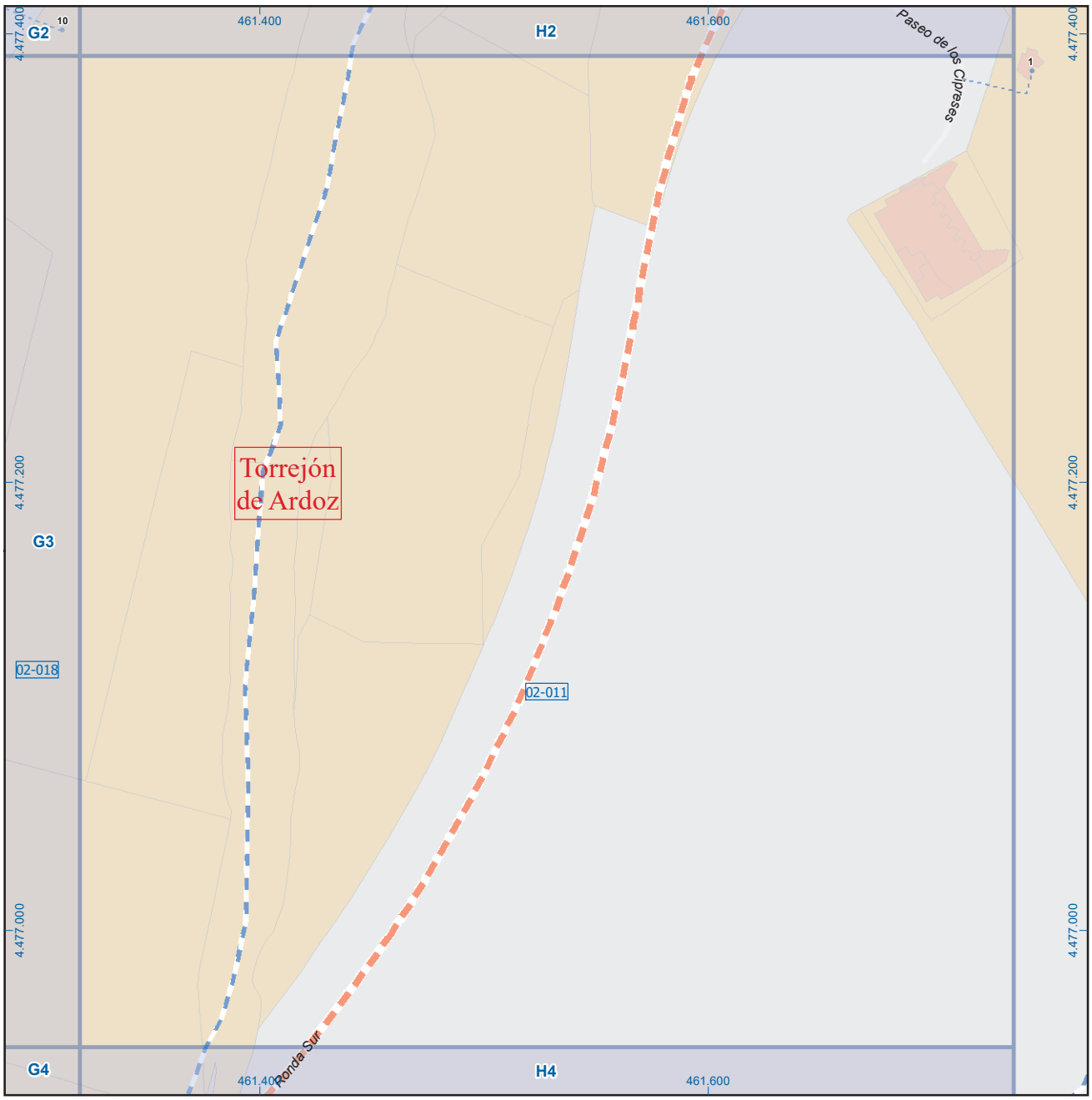

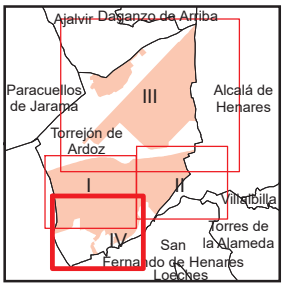

A1	B1	C1	D1	E1	F1	G1	H1
A2	B2	C2	D2	E2	F2	G2	H2
A3	B3	C3	D3	E3	F3	G3	H3
A4	B4	C4	D4	E4	F4	G4	H4
A5	B5	C5	D5	E5	F5	G5	H5
A6	B6	C6	D6	E6	F6	G6	H6

Torrejón de Ardoz

Leyenda

- Meco — perímetro y nombre de núcleo de población
- 01-002 — límite municipal; sección censal
- A-6, M-608 — autopistas y autovías; carreteras principales
- M-604, M-618 — carreteras secundarias; otras carreteras
- sanidad; ayuntamiento; estación cercanias
- línea de ferrocarril; línea de metro ligero
- boca de metro; estación metro ligero
- 1 — paseillos; número de portal
- Calle — calles; parroquias

Comunidad de Madrid

Dirección General de Economía
CONSEJERÍA DE ECONOMÍA, HACIENDA Y EMPLEO

0 20 40 m
ESCALA GRÁFICA

Mapa IV - H3

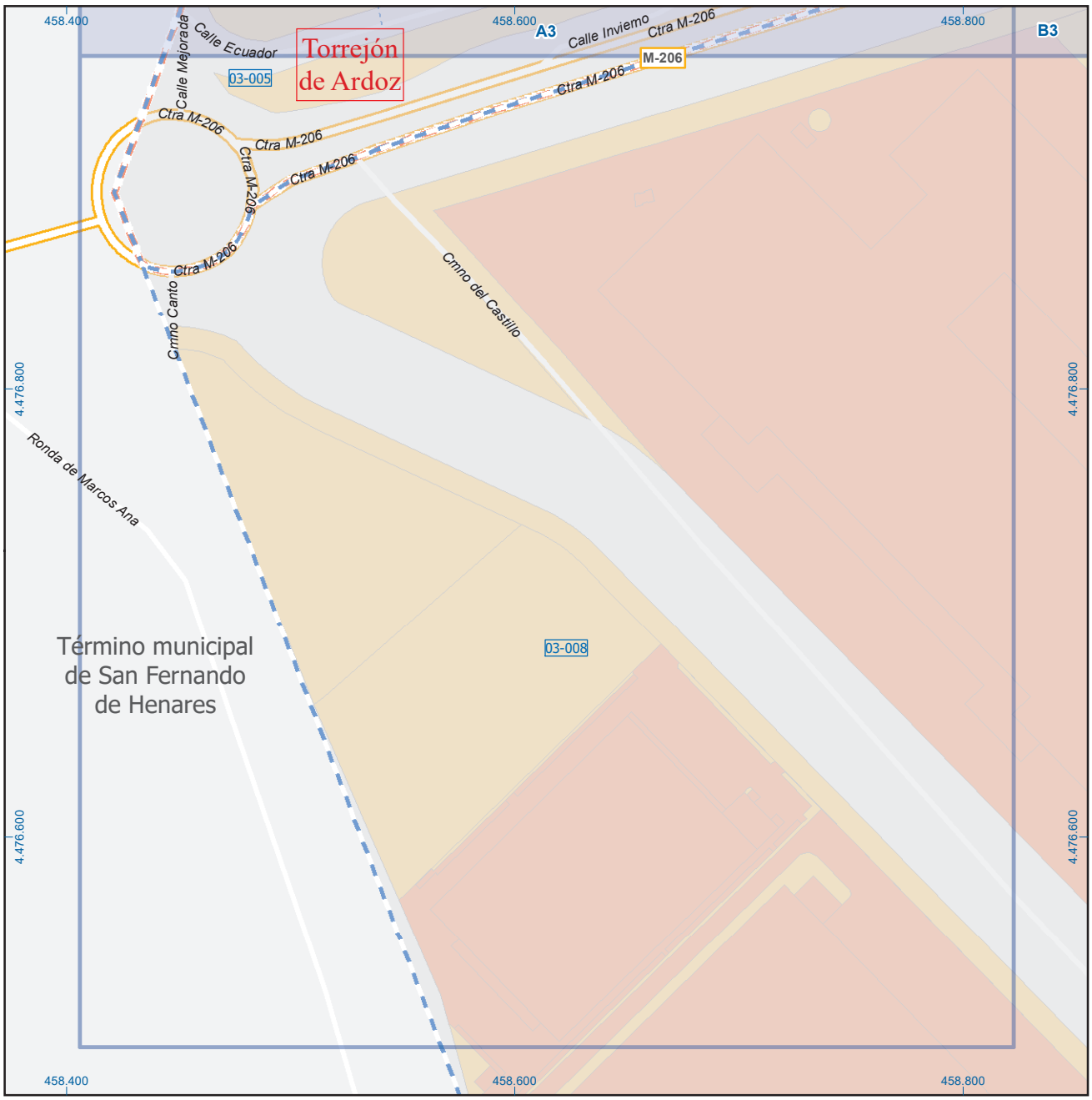

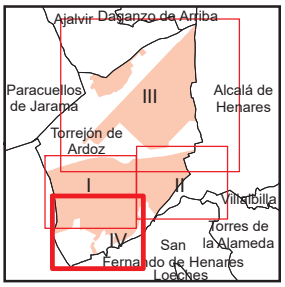

A1	B1	C1	D1	E1	F1	G1	H1
A2	B2	C2	D2	E2	F2	G2	H2
A3	B3	C3	D3	E3	F3	G3	H3
A4	B4	C4	D4	E4	F4	G4	H4
A5	B5	C5	D5	E5	F5	G5	H5
A6	B6	C6	D6	E6	F6	G6	H6

Torrejón de Ardoz

Leyenda

- Meco — perímetro y nombre de núcleo de población
- 01-002 — límite municipal; sección censal
- A-6, M-608 — autopistas y autovías; carreteras principales
- M-604, M-618 — carreteras secundarias; otras carreteras
- sanidad; ayuntamiento; estación cercanias
- línea de ferrocarril; línea de metro ligero
- Metro, ML — boca de metro; estación metro ligero
- 1 — paseillos; número de portal
- Calle — calles; parroquias

Comunidad de Madrid

Dirección General de Economía
CONSEJERÍA DE ECONOMÍA, HACIENDA Y EMPLEO

0 20 40 m
ESCALA GRÁFICA

Mapa IV - A4

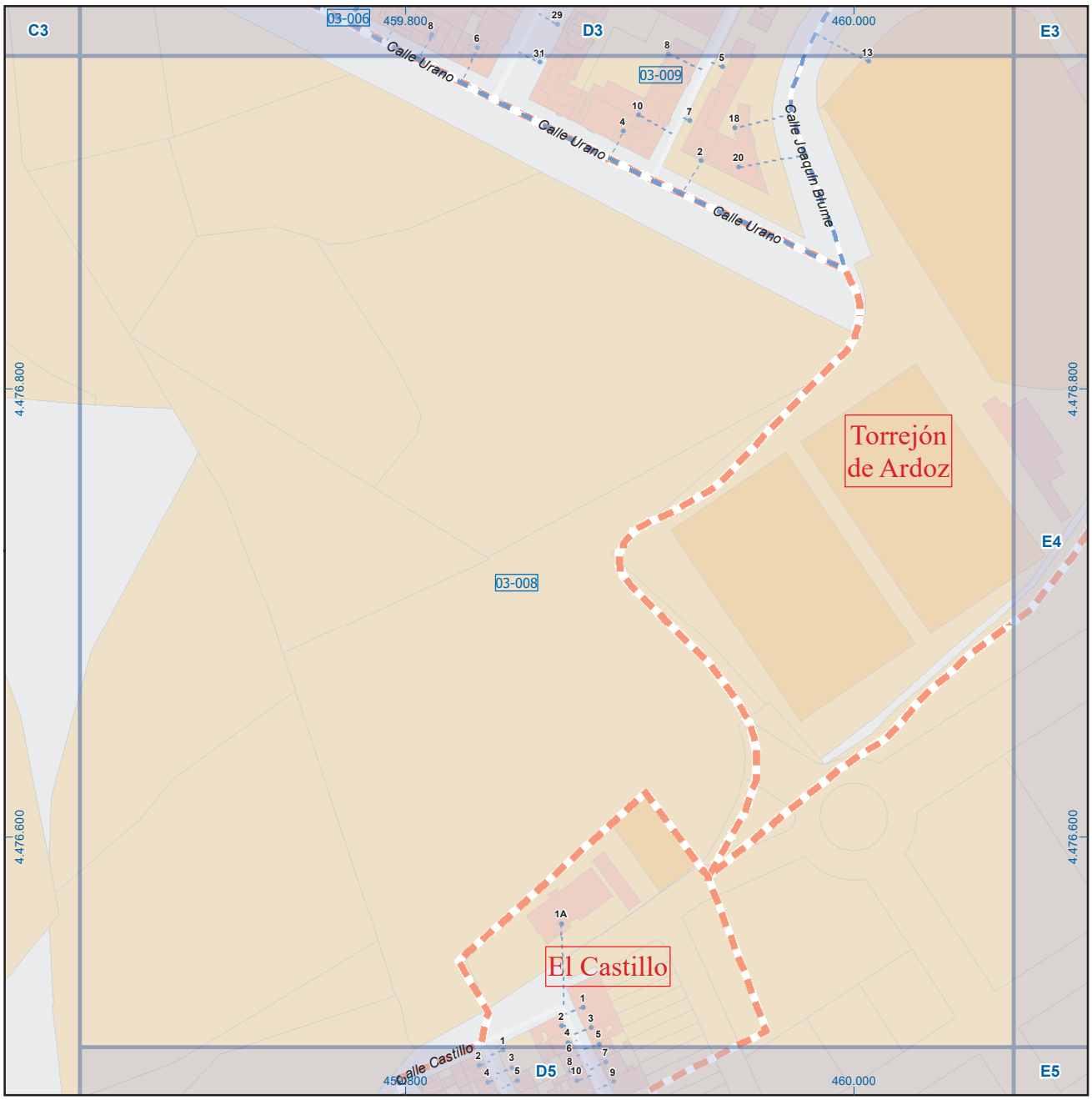

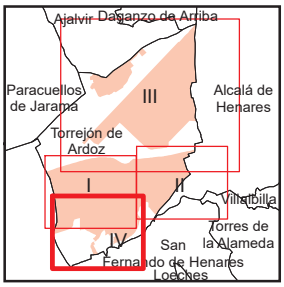

A1	B1	C1	D1	E1	F1	G1	H1
A2	B2	C2	D2	E2	F2	G2	H2
A3	B3	C3	D3	E3	F3	G3	H3
A4	B4	C4	D4	E4	F4	G4	H4
A5	B5	C5	D5	E5	F5	G5	H5
A6	B6	C6	D6	E6	F6	G6	H6

Torrejón de Ardoz

Leyenda

- Meco — perímetro y nombre de núcleo de población
- 01-002 — límite municipal; sección censal
- A-6, M-604 — autopistas y autovías; carreteras principales
- M-608, M-618 — carreteras secundarias; otras carreteras
- sanidad; ayuntamiento; estación cercanias
- línea de ferrocarril; línea de metro ligero
- boca de metro; estación metro ligero
- 1 — paseillos; número de portal
- Calle — calles; parroquias

Comunidad de Madrid
Dirección General de Economía
CONSEJERÍA DE ECONOMÍA, HACIENDA Y EMPLEO

0 20 40 m
ESCALA GRÁFICA

Mapa IV - D4

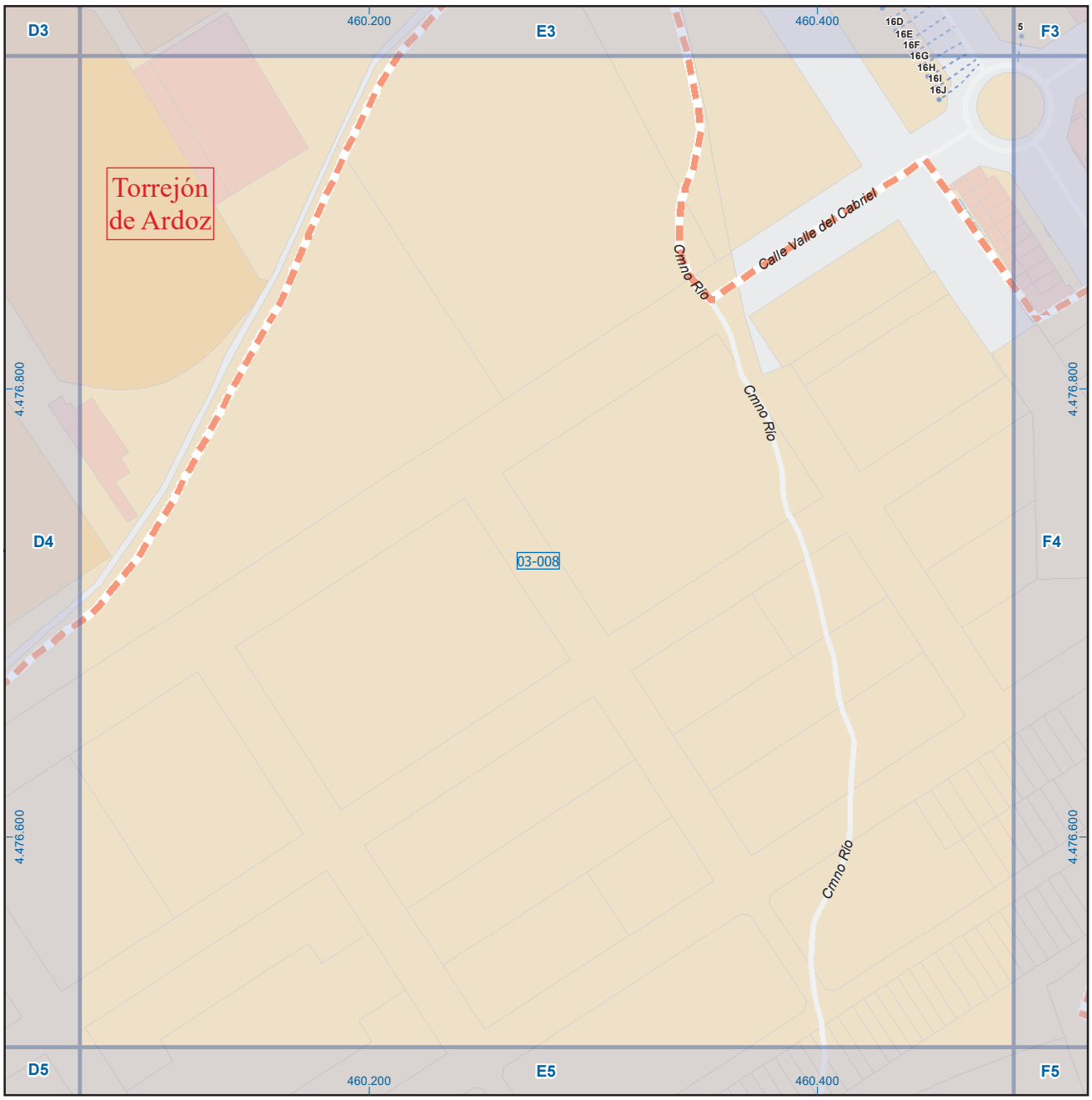

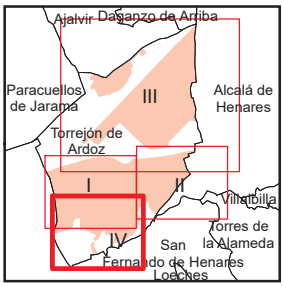

A1	B1	C1	D1	E1	F1	G1	H1
A2	B2	C2	D2	E2	F2	G2	H2
A3	B3	C3	D3	E3	F3	G3	H3
A4	B4	C4	D4	E4	F4	G4	H4
A5	B5	C5	D5	E5	F5	G5	H5
A6	B6	C6	D6	E6	F6	G6	H6

Torrejón de Ardoz

Leyenda

- perímetro y nombre de núcleo de población (Meco)
- límite municipal; sección censal (01-002)
- autopistas y autovías; carreteras principales (A-6, M-608)
- carreteras secundarias; otras carreteras (M-604, M-618)
- sanidad; ayuntamiento; estación cercanias
- línea de ferrocarril; línea de metro ligero
- boca de metro; estación metro ligero (ML)
- paseillos; número de portal (1)
- calles; parroquias (Calle)

Comunidad de Madrid

Dirección General de Economía
CONSEJERÍA DE ECONOMÍA, HACIENDA Y EMPLEO

0 20 40 m
ESCALA GRÁFICA

Mapa IV - E4

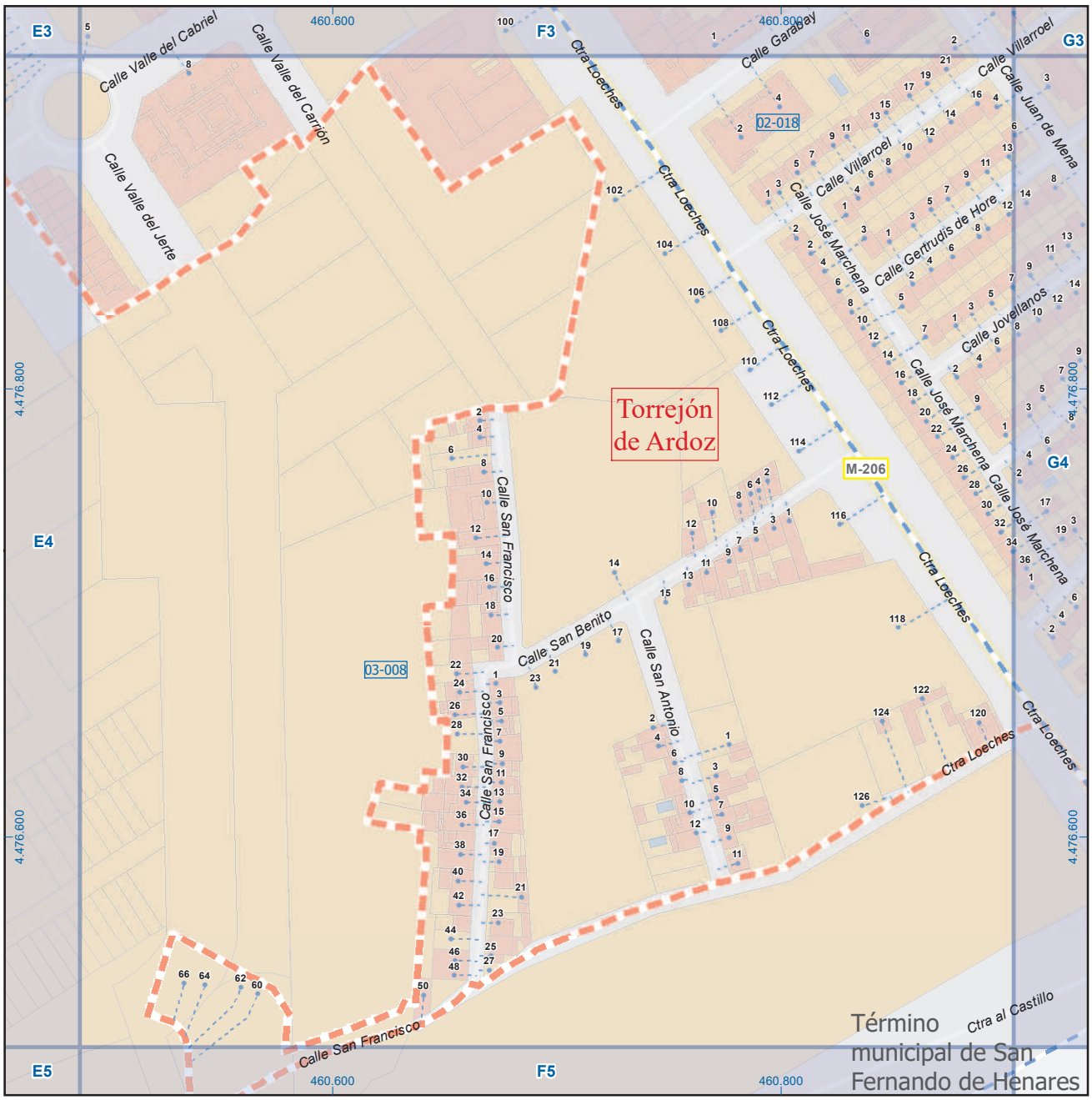

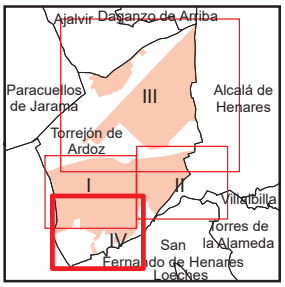

A1	B1	C1	D1	E1	F1	G1	H1
A2	B2	C2	D2	E2	F2	G2	H2
A3	B3	C3	D3	E3	F3	G3	H3
A4	B4	C4	D4	E4	F4	G4	H4
A5	B5	C5	D5	E5	F5	G5	H5
A6	B6	C6	D6	E6	F6	G6	H6

Torrejón de Ardoz

Leyenda

- perímetro y nombre de núcleo de población (Meco)
- límite municipal; sección censal (01-002)
- autopistas y autovías; carreteras principales (A-6, M-608)
- carreteras secundarias; otras carreteras (M-604, M-618)
- sanidad; ayuntamiento; estación cercanias
- línea de ferrocarril; línea de metro ligero
- boca de metro; estación metro ligero (ML)
- paseillos; número de portal (1)
- calles; parroquias (Calle)

Comunidad de Madrid
Dirección General de Economía
CONSEJERÍA DE ECONOMÍA, HACIENDA Y EMPLEO

0 20 40 m
ESCALA GRÁFICA

Mapa IV - F4

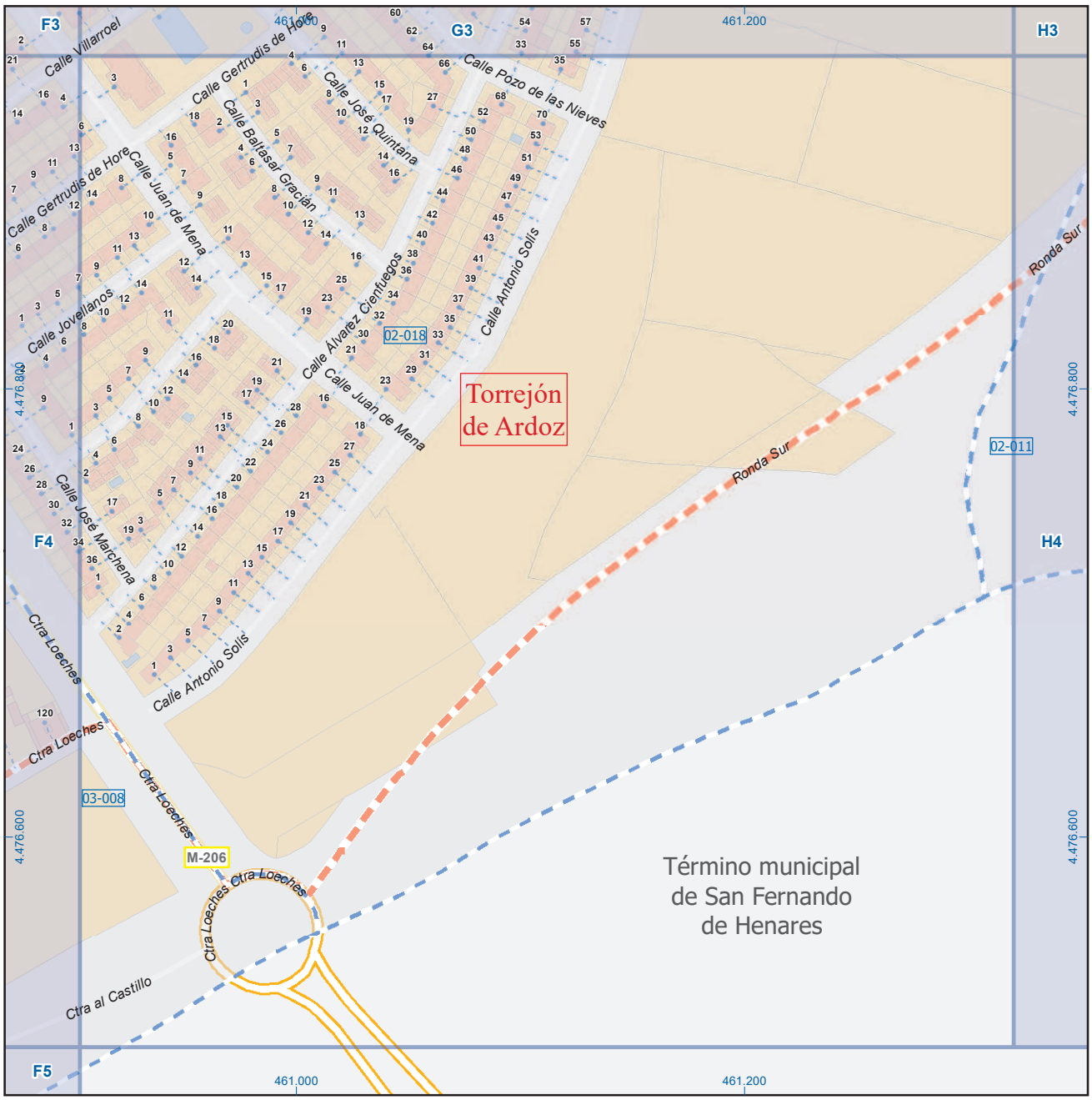

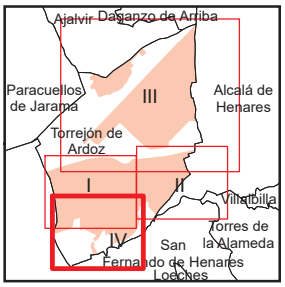

A1	B1	C1	D1	E1	F1	G1	H1
A2	B2	C2	D2	E2	F2	G2	H2
A3	B3	C3	D3	E3	F3	G3	H3
A4	B4	C4	D4	E4	F4	G4	H4
A5	B5	C5	D5	E5	F5	G5	H5
A6	B6	C6	D6	E6	F6	G6	H6

Torrejón de Ardoz

Leyenda

- perímetro y nombre de núcleo de población (Meco)
- límite municipal; sección censal (01-002)
- autopistas y autovías; carreteras principales (A-6, M-608)
- carreteras secundarias; otras carreteras (M-604, M-618)
- sanidad; ayuntamiento; estación cercanias
- línea de ferrocarril; línea de metro ligero
- boca de metro; estación metro ligero (ML)
- paseillos; número de portal (1)
- calles; parroquias (Calle)

Comunidad de Madrid
Dirección General de Economía
CONSEJERÍA DE ECONOMÍA, HACIENDA Y EMPLEO

0 20 40 m
ESCALA GRÁFICA

Mapa IV - G4

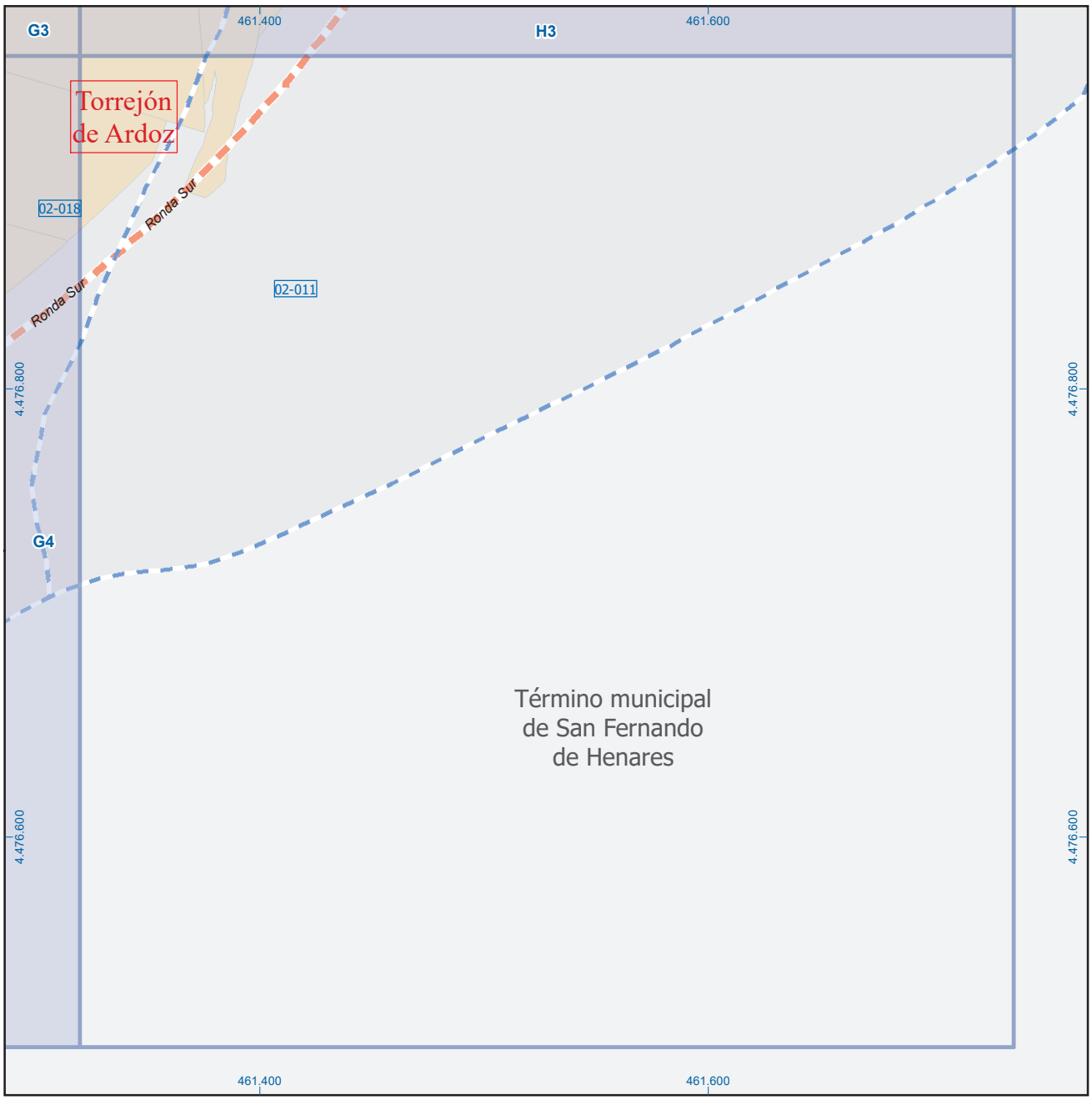

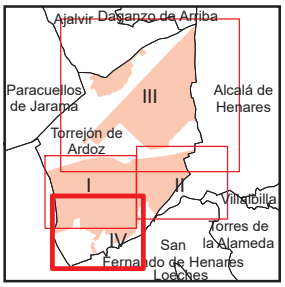

Torrejón de Ardoz

Leyenda

Meco	perímetro y nombre de núcleo de población
01-002	límite municipal; sección censal
A-6 / M-608	autopistas y autovías; carreteras principales
M-604 / M-618	carreteras secundarias; otras carreteras
	sanidad; ayuntamiento; estación cercanias
	línea de ferrocarril; línea de metro ligero
Meco / ML	boca de metro; estación metro ligero
1	paseillos; número de portal
Calle	calles; parroquias

Comunidad de Madrid
Dirección General de Economía
CONSEJERÍA DE ECONOMÍA, HACIENDA Y EMPLEO

0 20 40 m
ESCALA GRÁFICA

Mapa IV - H4

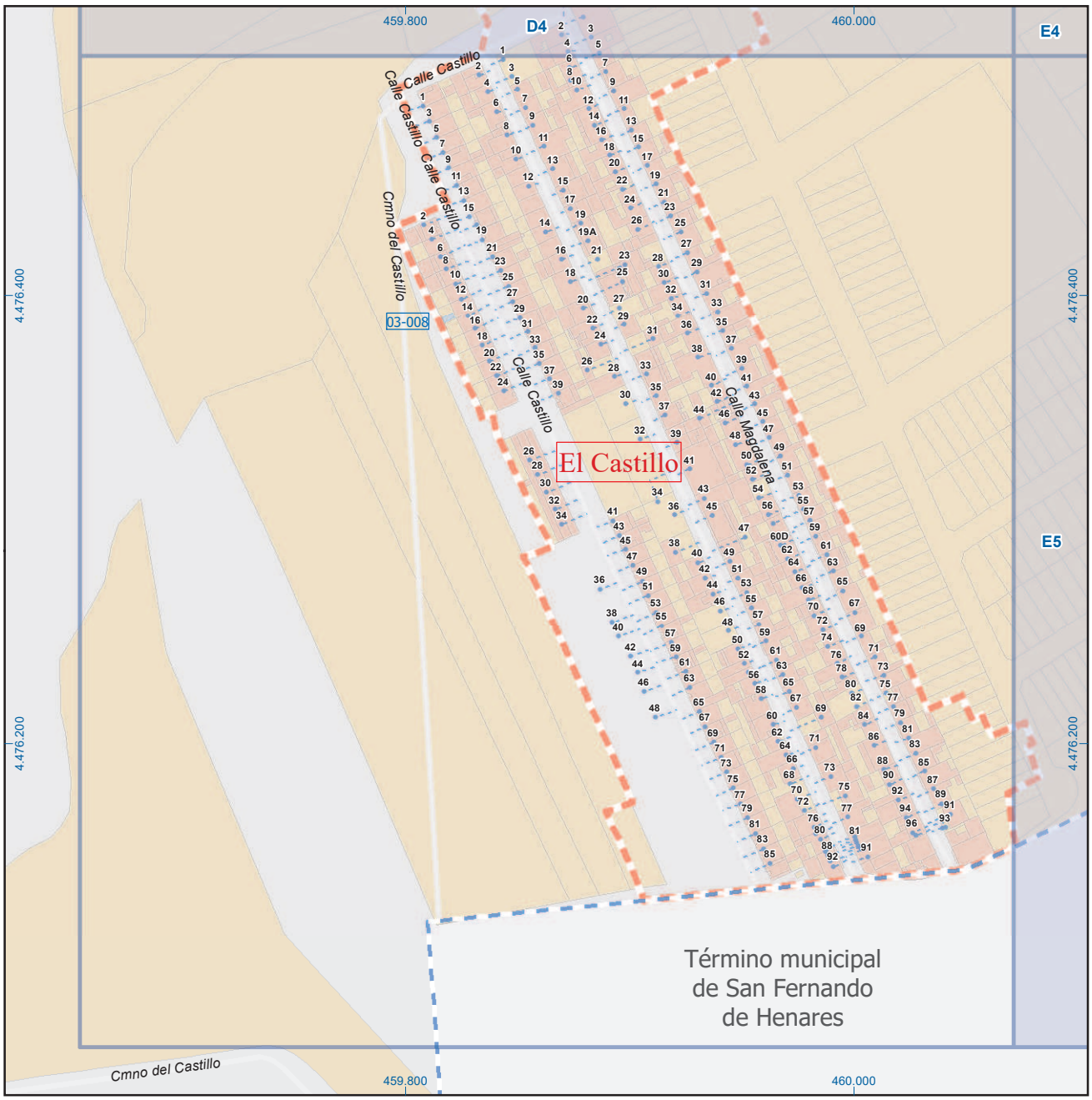

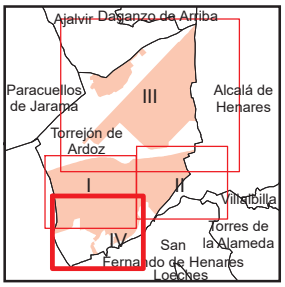

A1	B1	C1	D1	E1	F1	G1	H1
A2	B2	C2	D2	E2	F2	G2	H2
A3	B3	C3	D3	E3	F3	G3	H3
A4	B4	C4	D4	E4	F4	G4	H4
A5	B5	C5	D5	E5	F5	G5	H5
A6	B6	C6	D6	E6	F6	G6	H6

Torrejón de Ardoz

Leyenda

- perímetro y nombre de núcleo de población (Meco)
- límite municipal; sección censal (01-002)
- autopistas y autovías; carreteras principales (A-6, M-608)
- carreteras secundarias; otras carreteras (M-604, M-618)
- sanidad; ayuntamiento; estación cercanias
- línea de ferrocarril; línea de metro ligero
- boca de metro; estación metro ligero (ML)
- paseillos; número de portal (1)
- calles; parroquias (Calle)

Comunidad de Madrid

Dirección General de Economía
CONSEJERÍA DE ECONOMÍA, HACIENDA Y EMPLEO

0 20 40 m
ESCALA GRÁFICA

Mapa IV - D5

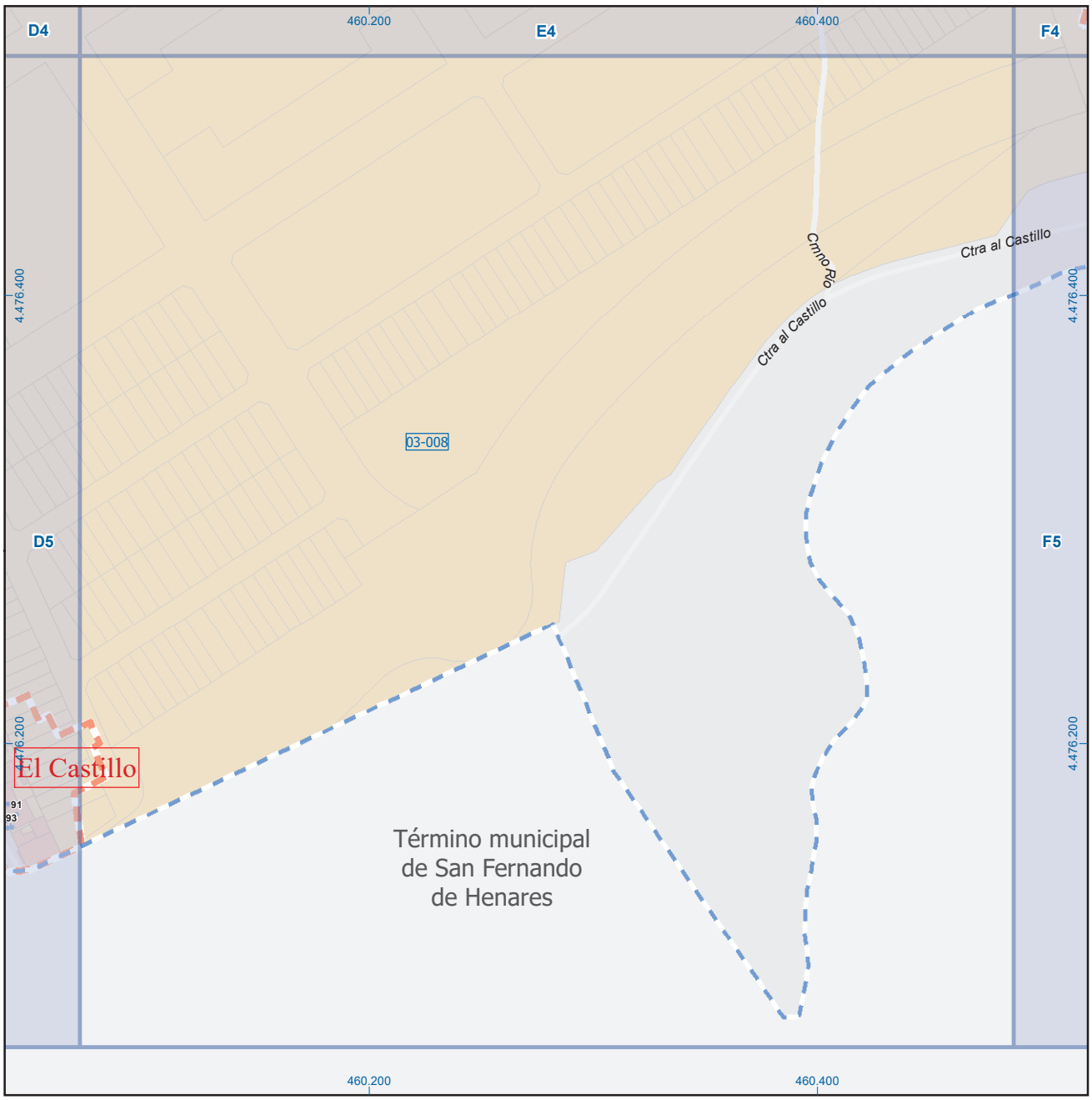

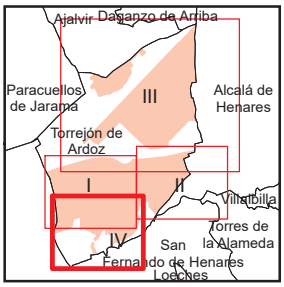

A1	B1	C1	D1	E1	F1	G1	H1
A2	B2	C2	D2	E2	F2	G2	H2
A3	B3	C3	D3	E3	F3	G3	H3
A4	B4	C4	D4	E4	F4	G4	H4
A5	B5	C5	D5	E5	F5	G5	H5
A6	B6	C6	D6	E6	F6	G6	H6

Torrejón de Ardoz

Leyenda

- perímetro y nombre de núcleo de población (Meco)
- límite municipal; sección censal (01-002)
- autopistas y autovías; carreteras principales (A-6, M-608)
- carreteras secundarias; otras carreteras (M-604, M-618)
- sanidad; ayuntamiento; estación cercanias
- línea de ferrocarril; línea de metro ligero
- boca de metro; estación metro ligero (Metro, ML)
- paseillos; número de portal (1)
- calles; parroquias (Calle)

Comunidad de Madrid

Dirección General de Economía
CONSEJERÍA DE ECONOMÍA, HACIENDA Y EMPLEO

0 20 40 m
ESCALA GRÁFICA

Mapa IV - E5

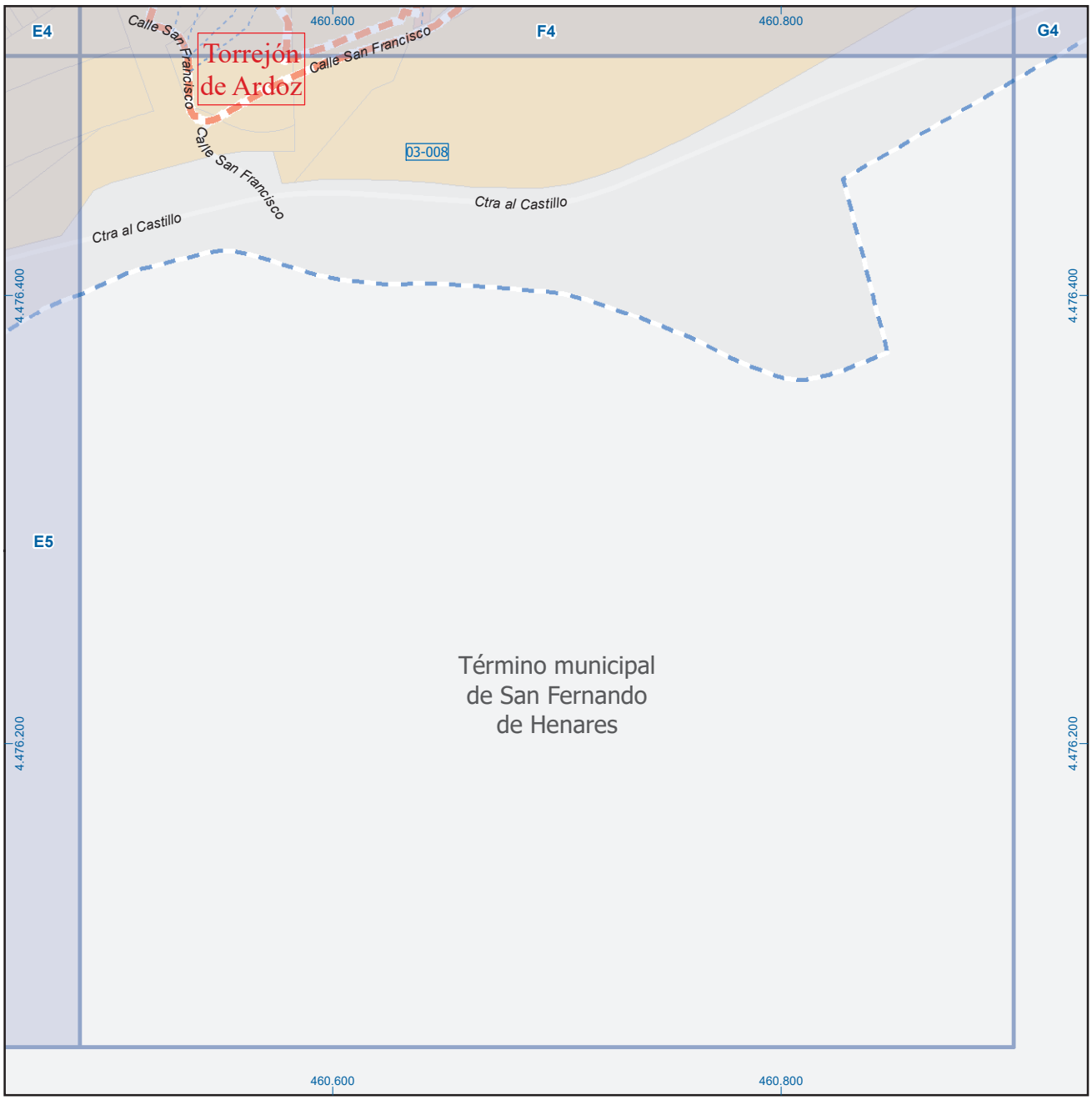

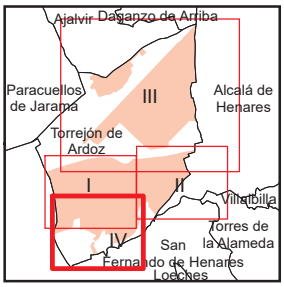

Torrejón de Ardoz

Leyenda

- Meco — perímetro y nombre de núcleo de población
- 01-002 — límite municipal; sección censal
- A-6, M-604 — autopistas y autovías; carreteras principales
- M-608, M-618 — carreteras secundarias; otras carreteras
- sanidad; ayuntamiento; estación cercanias
- línea de ferrocarril; línea de metro ligero
- boca de metro; estación metro ligero
- 1 — paseillos; número de portal
- Calle — calles; parroquias

Comunidad de Madrid

Dirección General de Economía
CONSEJERÍA DE ECONOMÍA, HACIENDA Y EMPLEO

0 20 40 m
ESCALA GRÁFICA

Mapa IV - F5