Callejero municipal de Colmenar de Oreja (1 de 2)

Comunidad de Madrid
Dirección General de Economía
CONSEJERÍA DE ECONOMÍA, HACIENDA Y EMPLEO

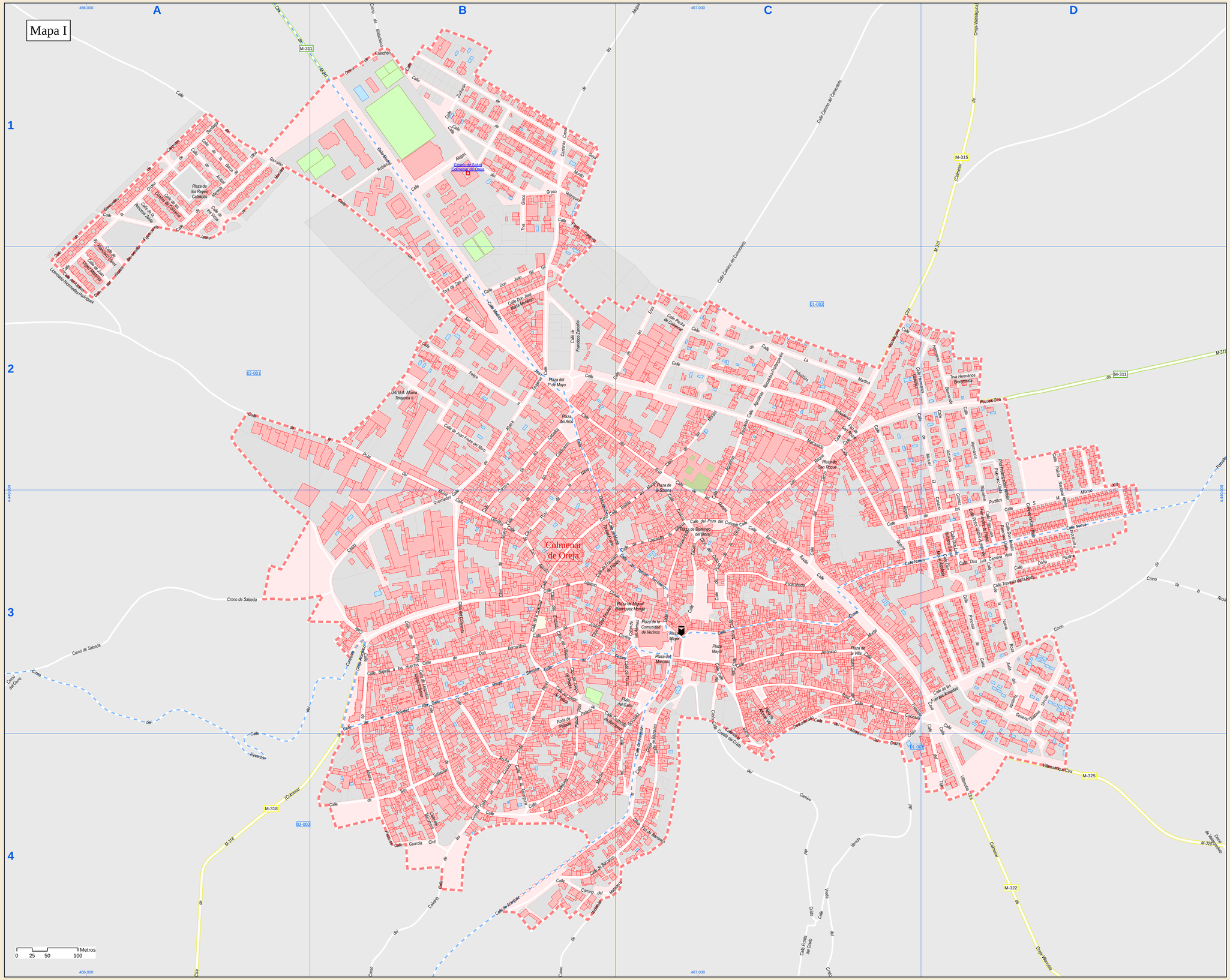
Mapa I
A
B
C
D
1
2
3
4
Colmenar de Oreja
Plaza del 1º de Mayo
Plaza Mayor
Plaza del Mercado
Plaza de la Villa
Plaza de la Comunidad de Vecinos
Plaza del Arco
Plaza de Moyal Rodríguez Monge
Plaza de Domingo del Moral
Plaza de la Solana
Plaza de los Reyes Católicos
Plaza del Gallo
Plaza de Barranco
Calle Camino del Cementerio
Calle del Pozo del Concejo
Calle Nueva
Calle Ermita del Cristo
Cmno de Saloeda
Cmno de la Roza
Cmno de Alcorcón
Cmno de Ciruela
Cmno de Tielmes
Cmno de Valdelaguna
Cmno de Vallecas
Cmno de Vaciamadrid
Cmno de Morata
Cmno de Estremera
Cmno de Ocaña
Cmno de Aranjuez
Cmno de Mondejar
Cmno de Madrid
Cmno de Tielmes
Cmno de Valdelaguna

Callejero municipal de Colmenar de Oreja (2 de 2)

Comunidad de Madrid
Dirección General de Economía
CONSEJERÍA DE ECONOMÍA, HACIENDA Y EMPLEO

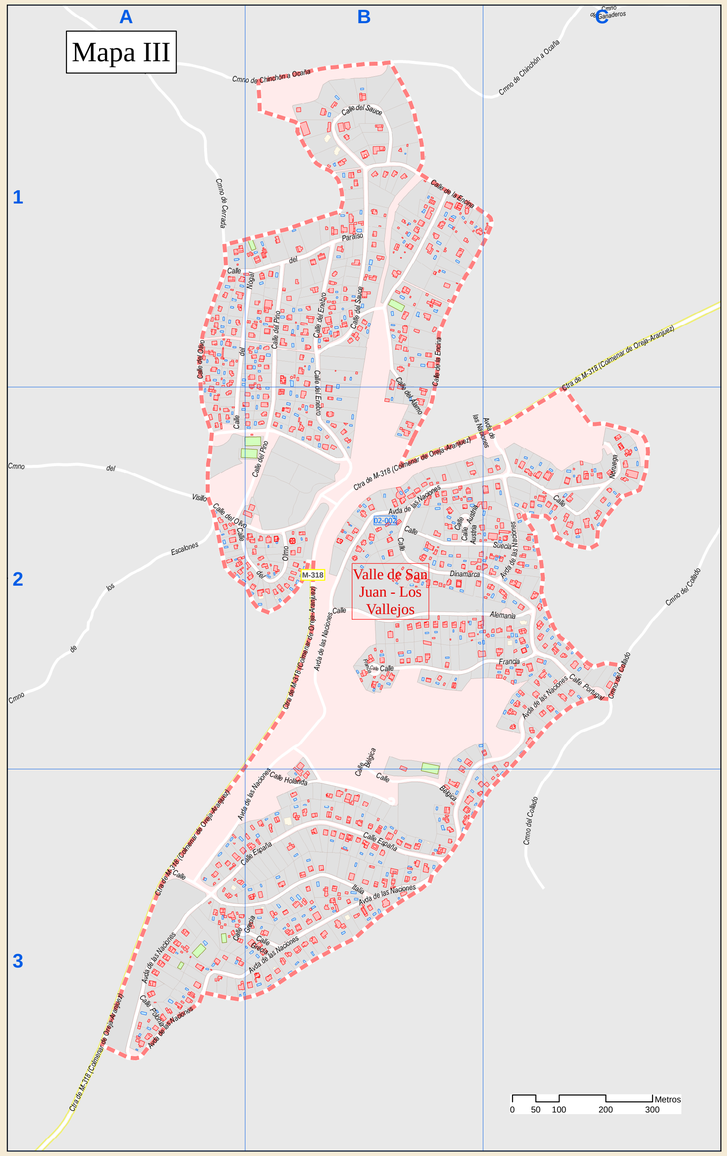

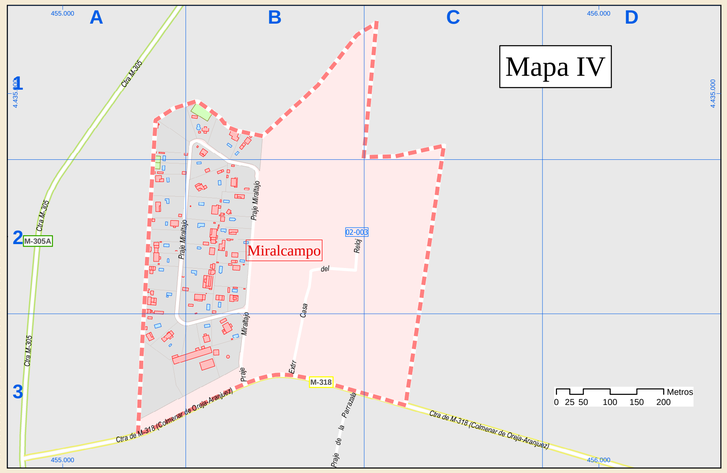

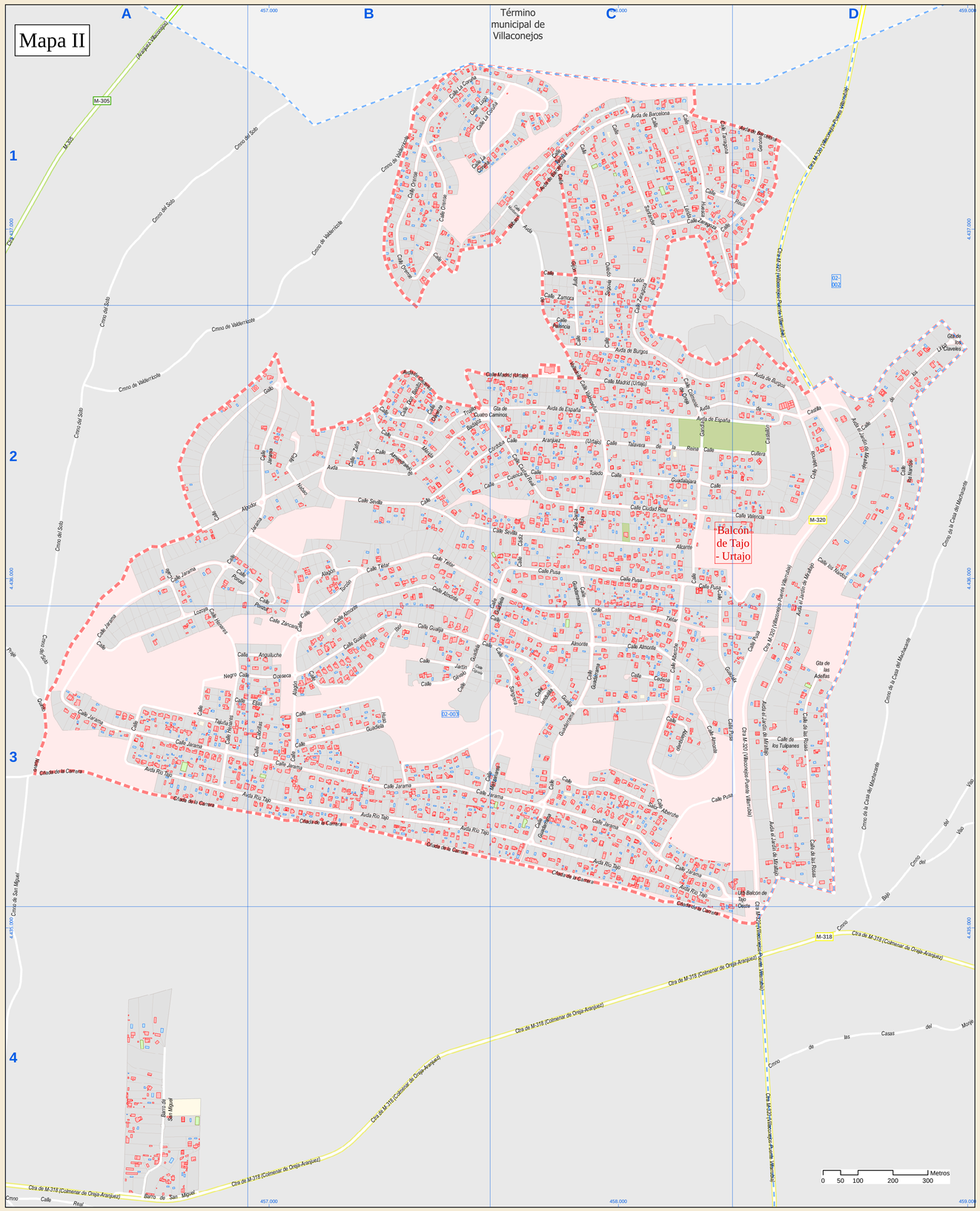

Índice de calles

Ablanqueijo, Calle	II	C-3
Adelfas, Gta	II	D-3
Alagón, Calle	III	B-2, B-3
Alamo, Calle	III	B-1
Albaricle, Calle	II	C-2, C-3
Alemania, Calle	III	B-2, C-2
Algodor, Calle	II	A-2, A-3, B-2
Alicante, Calle	II	C-2
Almendraiejo, Calle	II	B-2
Almorita, Calle	II	B-2, B-3, C-3
Anguluche, Calle	II	A-3, B-3
Aranjuez (Urtajo), Calle	II	C-2
Aranjuez-Villaconejos, Ctra	II	A-1
Austria, Calle	III	B-2
Avila, Calle	II	C-1, C-2
Badajoz, Avda	II	B-2
Bajo del Vejo, Cmno	II	D-3, D-4
Balcón de Tajo Oeste, Urb	II	D-3
Barcelona, Avda	II	C-1, D-1
Bélgica, Calle	III	B-2, B-3
Bilbao, Calle	II	B-1, C-1
Burgos, Avda	II	C-2, D-2
Cabrillas, Calle	II	B-3
Cáceres, Avda	II	B-2
Cádiz, Calle	II	C-2
Calle Real, Cmno	II	A-4
Carrera, Cñad	II	A-3, B-3, C-3, C-4, D-4
Casa del Machacante, Cmno	II	D-2, D-3
Casa del Rabio, Extr	IV	B-2, B-3
Casas del Monje, Cmno	II	D-4
Castellón, Calle	II	C-2, D-2
Castilla, Avda	II	C-2, D-2
Cedena, Calle	II	C-3
Cerrada, Cmno	II	A-1
Chinchón a Ocaña, Cmno	III	A-1, B-1, C-1
Cirguela, Calle	II	B-3
Ciudad Real, Calle	II	B-2, C-2
Claveles, Gta	II	D-2
Collado, Cmno	II	C-2, C-3
Colmenar de Oreja, Calle	II	C-2
Córdoba, Calle	II	B-2, C-2
Cuatro Caminos, Gta	II	B-2, C-2
Cuenca, Calle	II	B-2, C-2
Cullera, Calle	II	C-2, D-2
Dinamarca, Calle	III	B-2, C-2
Don Benito, Calle	II	B-2
Ejas, Calle	II	A-3, B-3
Encina, Calle	III	B-1, B-2, C-1
Enebro, Calle	III	B-1, B-2
Escaloines, Cmno	III	A-2
España, Avda	II	C-2, D-2
España, Calle	III	A-3, B-3
Francia, Calle	III	B-2, C-2
Gallo, Calle	II	A-2, B-2
Ganaderos, Cmno	III	C-1
Garcia, Calle	II	C-2
Gerona, Calle	II	C-1, D-1
Gévalo, Calle	II	B-3
Gijón, Calle	II	C-1
Grecia, Calle	III	A-3, B-3
Guadalajara, Calle	II	C-2
Guadalix, Calle	II	C-2, C-3, D-3
Guadarrama, Calle	II	C-2, C-3
Guadiela, Calle	II	B-3, C-2, C-3
Guaija, Calle	III	B-3, C-3
Henares, Calle	II	A-2, A-3
Holanda, Calle	III	B-2, B-3
Huesca, Calle	II	C-1
Huso, Calle	II	B-3
Ibor, Calle	II	B-3
Italia, Calle	III	A-3, B-3
Jandulilla, Calle	II	C-3
Jarama, Calle	II	A-2, A-3, B-2, B-3, C-3
Jardín de Miraltajo, Avda	II	D-2, D-3, D-4
Jartín, Calle	II	B-3
La Coruña, Calle	II	B-1, C-1
León, Calle	II	C-1
Lérida, Calle	II	C-1
Lirios, Calle	II	D-2
Lozoya, Calle	II	A-3
Lugo, Calle	II	B-1, C-1
M-305, Ctra	IV	A-1, A-2, A-3
M-318 (C.Oreja-Aranjuez), Ctra	III	A-2, A-3, B-2, C-1, C-2
M-318 (C.Oreja-Aranjuez), Ctra	III	A-4, B-4, C-4, D-4
M-318 (C.Oreja-Aranjuez), Ctra	IV	A-3, B-3, C-3, D-3
Madrid (Urtajo), Calle	II	B-2, C-2
Manzanares, Calle	II	B-3, C-3
Mérida, Calle	II	B-2
Miraltajo, Praje	IV	A-2, A-3, B-1, B-2, B-3
Montserrat, Calle	II	C-1
Nabao, Calle	II	B-2
Naciones, Avda	III	A-3, B-2, B-3, C-2
Nardos, Calle	II	D-2
Negro, Calle	II	A-2
Nogal, Calle	III	A-1, A-2, B-1, B-2
Noruega, Calle	III	C-2
Oceseca, Calle	II	A-3, B-3
Olivenza, Calle	II	B-2
Olmo, Calle	III	A-1, A-2, B-2
Olmse, Calle	III	A-2, B-2
Ormse, Calle	II	B-1
Oviedo, Calle	II	C-1
Palencia, Calle	II	C-2
Paraíso, Calle	III	A-1, B-1
Parrazala, Praje	IV	B-3
Pino, Calle	III	A-2, B-1, B-2
Polonia, Calle	III	A-3
Pontevedra, Calle	II	B-1
Ponzul, Calle	II	A-2, B-2
Portugal, Calle	III	C-2
Pusa, Calle	II	C-2, C-3, D-2, D-3
Quinto Nuevo, Praje	II	A-3
Reus, Calle	II	C-1, D-1
Río Tajo, Avda	II	A-3, B-3, C-3, D-3
Rosas, Calle	II	D-3
Salor, Calle	II	C-3
San Miguel, Barro	II	A-4
San Miguel, Cmno	II	A-3, A-4
Sangrera, Calle	II	C-3
Santa Pola, Calle	II	C-2
Santander, Calle	II	C-1
Sauce, Calle	III	B-1
Segovia, Calle	II	C-1, C-2
Sevilla, Calle	II	B-2, C-2
Soto, Cmno	II	A-1, A-2, A-3, B-1
Suecia, Calle	III	B-2, C-2
Tajuña, Calle	II	A-3
Talavera de la Reina, Calle	II	C-2
Tarragona, Calle	II	C-1
Tarrasa, Calle	II	C-1
Tietar, Calle	II	B-2, B-3, C-2, C-3
Toledo, Calle	II	C-2
Torcón, Calle	II	B-2, B-3
Trujillo, Calle	II	B-2
Tulipanes, Calle	II	D-3
Valdepeñas, Calle	II	C-2
Valdemoro, Cmno	II	A-2, B-1, B-2
Valencia, Calle	II	C-2, D-2
Valladolid, Avda	II	C-1, C-2
Villaconejos-Puente Villa, Ctra	II	D-1, D-2, D-3, D-4
Visillo, Cmno	III	A-2
Vólo, Cmno	II	D-3
Zafra, Calle	II	B-2
Zamora, Calle	II	C-1
Zárcara, Calle	II	B-3
Zaragoza, Calle	II	C-1, C-2, D-1

Leyenda

- Meco — perímetro y nombre de núcleo de población
- D1-002 — límite municipal; sección censal
- A-6, M-608 — autopistas y autovías; carreteras principales
- M-604, M-618 — carreteras secundarias; otras carreteras
- hospital; salud, ayuntamiento; boca de metro
- línea de ferrocarril; estación

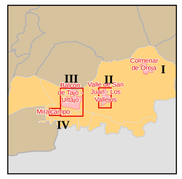

Fecha de cierre de versión: 31 de diciembre de 2024