Callejero municipal de Meco

Comunidad de Madrid
Dirección General de Economía
CONSEJERÍA DE ECONOMÍA, HACIENDA Y EMPLEO

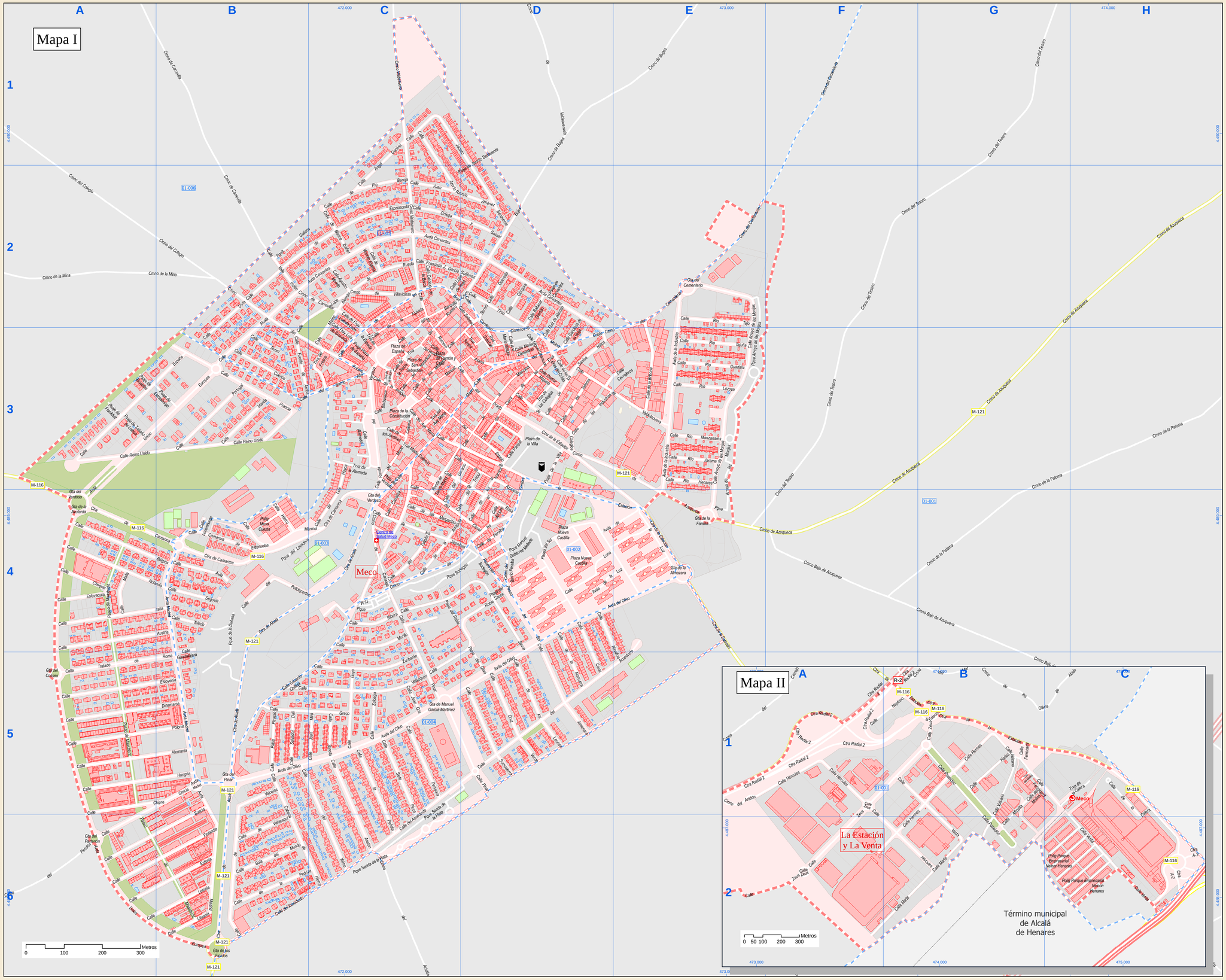

Índice de calles

11 M. Pique	C-4
A 2. Cfa	C-2
Acueducto, Calle	B-6, C-5, C-6, D-5, E-4, E-5
Afrodita, Calle	B-1, B-2
Agustín Moreno, Calle	C-2
Alameda, Calle	C-3
Alameda, Tva	C-3
Alcalá, Calle	B-2, B-3
Alcalde, Cmno	B-4, B-5, B-6, C-4
Alemania, Calle	A-6, B-5
Almazara, Cfa	C-4
Almeria, Calle	B-4, B-5
Amapola, Calle	C-4, D-3
Angel Garoné, Calle	C-1, C-2
Antón, Calle	C-5, C-6
Aratón, Cmno	E-6
Aridón, Cmno	A-1
Arroyo de las Monjas, Calle	E-2, E-3, E-4
Arroyo de las Monjas, Pque	E-2, E-3, E-4
Asdrúbal, Calle	A-4, B-4
Ave María, Calle	C-3
Ave María, Tva	C-3
Avda, Calle	B-4
Avdaleta, Cfa	A-4
Azorín, Calle	C-1, C-2
Azucena, Calle	C-3, D-3, D-4
Azuqueca, Cmno	D-3, E-3, E-4, F-3, F-4, G-2, G-3, H-2
Baja de Azuqueca, Cmno	F-4, G-4, G-5, H-5
Balmaceda Gradan, Calle	B-2
Baltasara, Calle	D-2
Barquillo, Calle	C-2, C-3
Barrio Alto, Calle	B-3, C-3
Barrio Pesdiña, Cmno	D-4
Belgica, Calle	A-4, B-4
Blasco Ibáñez, Calle	C-2
Bodegón, Paseo	D-4
Bodegón, Pque	C-4, D-4
Boiza Del Murido, Calle	B-6
Bilbona, Calle	E-2, E-3
Boadilla, Psaje	A-3
Buges, Cmno	D-1, D-2, E-1
Bujía, Cmno	C-2, D-2
Cabeza de Hierro, Calle	B-6, B-6, C-6
Calasanzio de la Bática, calle	C-2
Calderón, Calle	B-2
Calleja, Tva	C-1
Camarma de Esteruelas, Calle	B-4
Camarma, Cfa	A-3, A-4, B-4, C-4
Candelaz, Cmno	C-4
Cardenal Cisneros, Calle	D-2, D-3
Carevilla, Cmno	A-1, B-1, B-2
Carevilla, Cmno	B-2, C-2
Carril de las Eras, Calle	D-3
Cementerio, Cmno	D-3, E-2, E-3, F-1, F-2
Cementerio, Gta	E-2
Cervantes, Calle	D-3, E-3
Cerrojo, Cmno	F-6
Cerrojo, Cmno	A-1
Cervantes, Avda	B-2, C-2, D-2, D-3
Cervantes, Psaje	D-2
Chapuzas, Calle	C-2
Chipre, Calle	A-6, B-5
Cierzo, Calle	C-3, C-4, D-4
Colegio, Cmno	A-1, A-2, B-2
Colegios, Calle	D-3
Colegios, Tva	D-3
Colises, Gta	A-5
Constitución, Plaza	C-3
Corialaca, Calle	C-4
Coles, Calle	D-4, D-5
Cristo, Calle	D-3
Cruz Verde, Calle	D-5
Cuenca, Calle	B-3
Dehesa, Pque	B-4, B-5
Dinamarca, Calle	A-6, B-5
Doctor Maestro, calle	D-3
Eduardo Chillida, Calle	B-6, C-4, C-5
Eras del Distr, Calle	D-3
Eras, Calle	C-2, C-3
Emilias, Cmno	C-4, D-3, D-4
Escorxapa, calle	A-4
Eslovenia, Calle	A-6, B-5
España, Calle	C-2, C-3
España, Tva	C-3
España, Calle	A-3, B-3
España, Plaza	C-3
Espejo, Calle	C-3, D-3
Espolonada, Calle	B-2, C-2
Estación, Calle	C-3, D-3, D-4, E-4
Estación, Cfa	D-3, E-2, E-3, E-4, E-5, F-6, G-6
Estación, Cfa	B-4, A-1, B-1
Estonia, Calle	A-6, B-5
Estrasburgo, Psaje	A-3, B-3
Farola, Cfa	E-4
Fco. J. García Gutiérre. Calle	C-2, D-2
Fernicarril, Calle	B-1, C-1
Finlandia, Calle	A-6, B-6
Fontova, Cfa	B-6
Francia, Calle	B-3
Frankfurt, Psaje	A-3
Fray Luis de Granada, Calle	C-2, C-3
Fray Luis de León, Calle	C-2, C-3
Fresno, Cmno	B-2, B-3, C-3
Fresno, Tva	C-3
Fuente de Arriba, Calle	B-3
Galileo, Psaje	B-2, C-2
Garcilaso de la Vega, Calle	D-2, D-3
Gerónimo, Calle	C-3, D-3
Gregorio, Calle	C-2
Grecia, Calle	A-5, A-6, B-5
Greco, Calle	B-5, C-5
Guadalajara, Calle	B-4, B-5
Hades, Calle	B-1
Hércules, Calle	A-1, A-2, B-2
Hermes, Calle	A-2, B-1, B-2
Herrero, calle	B-4
Holanda, Calle	A-4, B-4
Hospital, Calle	B-3
Hungría, Calle	A-5, B-5
Imagen, Calle	C-3
Imagen, Tva	C-3
Industria, Avda	E-2, E-3, E-4
Industrias, Calle	D-3
Inercia, Calle	B-3
Ibiza, Calle	A-4, B-4
Jacinto Benavente, Calle	C-1, D-1, D-2
Jacinto Benavente, Psaje	D-1, D-2
Jardines, Calle	C-3
Jazmines, Calle	C-4, D-4
Joan Miró, Calle	C-5
Juan Gris, Calle	C-5
Juan Ramón Jiménez, Calle	C-2, D-2
Jonsbéris, Psaje	B-4, C-4
Jupiter, Calle	D-2
Jurásica, Calle	A-6, B-6
Lirio, Calle	D-4
Juana, Calle	B-6
Lope de Rueda, Calle	B-2, B-3, C-3
Lope de Vega, Calle	C-2, D-2
Luis Hoyos, Calle	C-3, C-4
Luna, Calle	D-4
Luxemburgo, Calle	B-4
Luz, Avda	D-4, E-4
Maastricht, Paseo	A-4, A-5, A-6, B-6
Madrid, Avda	B-4, B-5, B-6
Malta, Calle	A-4
Manuel Azaña, Calle	C-3, D-3
Manuel Gutiérrez Martínez, Ulb	D-2
Manuel Gutiérrez Mellado, Pque	D-4
Manzana, Calle	D-3
Mar, Cmno	G-5, G-6, H-6
Mar, Cmno	B-1
Margaritas, Calle	C-4
Marmol, Calle	B-4, C-4
Marte, Calle	B-2, B-3
Mártires, Calle	C-3
Matadero, Calle	E-1
Mateo Alemán, Calle	C-2, C-3
Mayor, Calle	C-3, C-4, D-3
Medio Celemín, Calle	C-3, C-4
Medio Celemín, Tva	D-3
Mesparia, Calle	C-2, D-2
Mesa Luenda, Polig	B-4
Miguel Unamuno, Calle	D-3
Mirlo, Calle	C-2, D-2
Molino, Calle	B-1
Molino, Tva	B-1
Mosquera, Calle	D-4, D-5
Murillo, Calle	C-4
Narcisos, Calle	D-3, D-4
Neapólis, Calle	D-4, D-5, E-5
Neptuno, Calle	A-1, B-1
Nueva Castilla, Plaza	D-4
Olivo, Avda	B-6, C-5, D-4, D-5, E-4
Olivo, Psaje	D-4, D-5
Olivos de Abajo, Cmno	H-6
Olivos de Abajo, Cmno	B-1, C-1
Ortega y Gasset, Calle	C-2, D-2
Pablo Picasso, Calle	B-5
Palomo, Cmno	F-4, G-3, G-4, H-3
Parque Empresarial Neinor, Polig	E-2
Parque, Calle	D-3
Partenón, Gta	A-6
Pechina, Calle	B-6, C-6
Pendón, Cmno	A-6
Perdiguera, Calle	C-5
Perlada, Calle	C-5, C-6
Peralito, Calle	D-4
Pinar, Calle	C-4, C-5, D-5
Pino, Calle	D-3
Río Bueno, Calle	D-3
Plaza de España, Psaje	C-3
Poldoporfiro, Calle	B-4, C-4
Polonia, Calle	A-5, B-5
Portugal, Calle	B-3
Posidón, Calle	B-1, B-2
Prado, Calle	C-3, D-3
Quevedo, Calle	D-2
Radial 2, Cfa	G-6, H-5, H-6
Radial 2, Cfa	E-1, B-1
Ramón y Cajal, Plaza	D-3
Reino Unido, Calle	A-3, B-3
Ribera, Calle	C-4
Río Guadiela, Calle	E-3
Río Henares, Calle	E-3
Río Jarama, Calle	E-3
Río Manzanares, Calle	E-3
Río Tajo, Calle	E-2
Río Taurifa, Calle	F-3
Robla, Calle	C-5, D-4, D-5
Rocío, Psaje	C-4
Romero, Calle	C-2, C-3
Romero, Tva	C-2, C-3
Rosa, Calle	C-3, D-3, D-4
Ruiz de Alarcón, Calle	D-2, D-3
Salvador Dali, Calle	B-5
San Sebastián, Plaza	C-3
Santa María de la Cabeza, Calle	C-3, C-4
Santa María de la Cabeza, Tva	C-4
Santa María, Rbda	D-3, C-4
Sardos de la Hermosa, Cfa	E-1, C-1, C-2
Sardina Niños, calle	D-3
Sauce, Calle	C-4, D-4
Sauce, Tva	D-4
Segovia, Calle	B-4
Senda de la Plata, Pque	C-5, C-6, D-5
Severo, Calle	C-3, D-2, D-3
Severo, Tva	D-3
Stella Picca, Calle	D-5, C-6
Sol, Paseo	D-4
Soledad, Calle	D-2, D-3
Soledad, Tva	D-3
Sonoiserra, Calle	D-2
Soria, Calle	B-2, B-3
Sorolla, Calle	C-5
Suecia, Calle	A-6, B-5, B-6
Talleres, Calle	D-3
Tarija, Calle	D-3
Tarlatt, Calle	B-3
Tejado, Cmno	E-4, F-2, F-3, F-4, G-1, G-2
Tino de Molina, Calle	D-2, D-3
Tiro, Calle	D-3
Toledo, Carretera, Psaje	D-3
Trabajo de Tejido, Calle	A-5, B-5
Tejoo, Calle	C-4, D-3, D-4
Tulipán, Calle	C-4
Unión Europea, Avda	A-3, A-4, A-5, A-6, B-3, B-6
Valcotos, Calle	B-5, B-6
Valdeolmos, Cmno	C-1, C-2
Valdeavellanito, Cmno	D-1
Valdeacuevas, Calle	D-3, E-3
Valdepozo, Calle	B-6
Valle Nublo, Calle	B-2
Velázquez, Calle	B-5, C-5
Venta, Calle	D-1, C-2
Verdoso, Gta	A-4, C-4
Verdoso, Psaje	C-3
Verdoso, Rbda	C-3
Vesta, Calle	B-1, B-2
Violeta Espinel, Calle	C-2
Virgen, Calle	D-3
Villa, Psaje	D-3
Villanueva, Cmno	C-2
Virgen de la Cabeza, Cmno	C-4
Vulcano, Calle	B-1, B-2
Yelmo, Calle	B-5, C-5, C-6
Zeus, Calle	A-1, A-2, B-1
Zorzaga, Calle	C-5
Zurbarán, Calle	C-5

Leyenda

- Meco — perímetro y nombre de núcleo de población
- D1-002 — límite municipal; sección censal
- A-6, M-608 — autopistas y autovías; carreteras principales
- M-604, M-618 — carreteras secundarias; otras carreteras
- hospital; salud, ayuntamiento; boca de metro
- línea de ferrocarril; estación

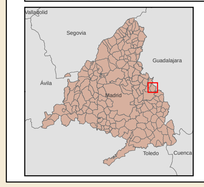

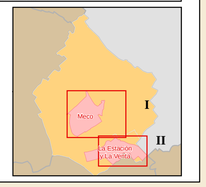

Fecha de referencia: 31 de diciembre de 2023