Callejero municipal de Sevilla la Nueva

Comunidad de Madrid
Dirección General de Economía
CONSEJERÍA DE ECONOMÍA, HACIENDA Y EMPLEO

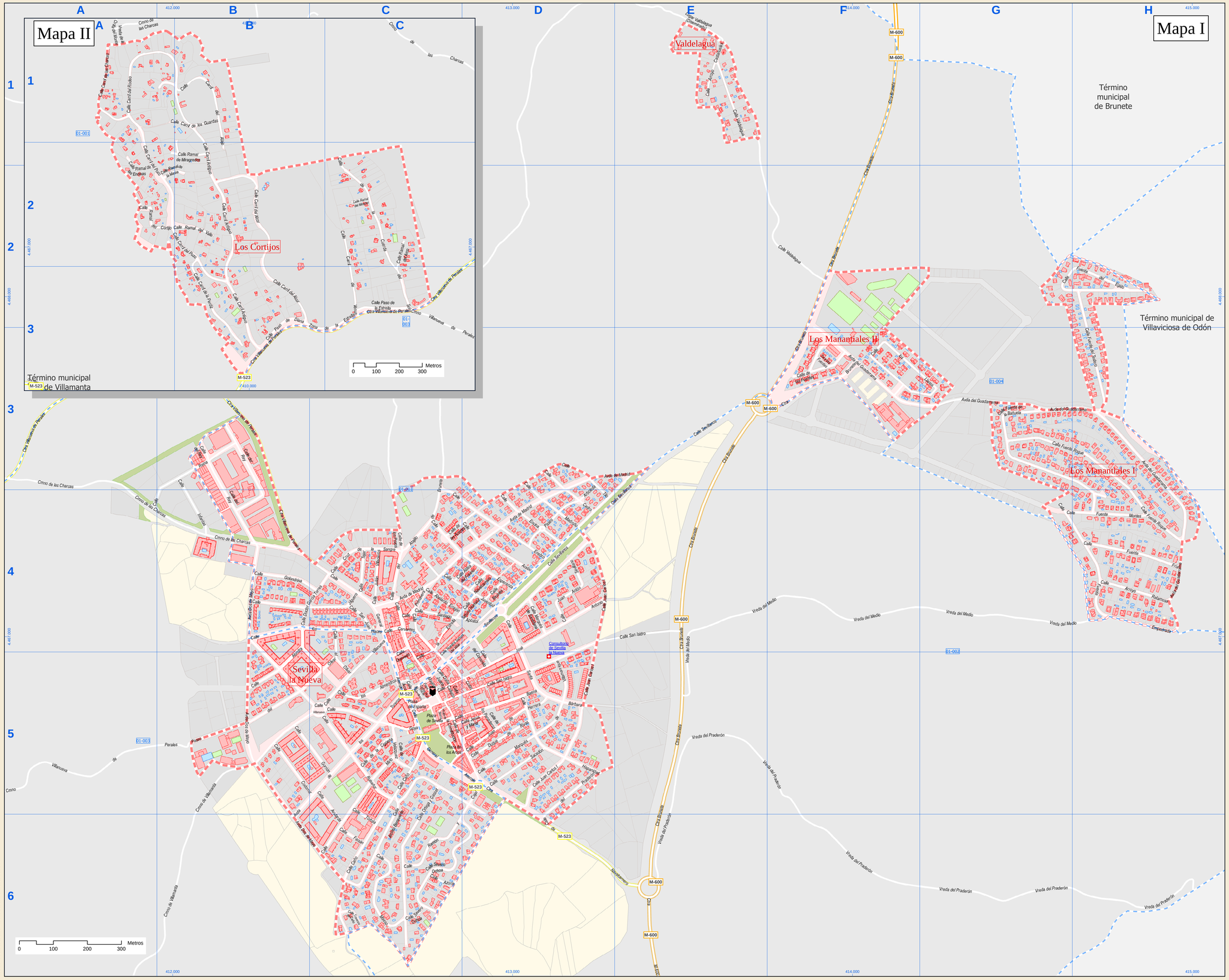

Fecha de referencia: 31 de diciembre de 2024

Índice de calles

Aboilardo Erreyón, Calle	II C-4
Acacias, Calle	I C-4, D-4
Acebo, Calle	I D-4
Aldea del Fresno, Calle	I C-4, D-4
Almendros, Calle	I C-5
Alondra, Calle	II B-4, B-5
Altillo de Brunete a Serv. Vreda	I C-2, C-3, D-1, D-2
Alvoleda, Paseo	I D-3, D-4
Arco, Calle	I C-5
Arcos, Plaza	I C-5
Arroyo Castañuelas, Calle	I E-1
Arroyo Retamosa, Calle	I H-4
Atajillo de Brunete, Calle	I C-3, C-4
Avutarda, Calle	I C-5, C-6
Azorín, Calle	I C-6
Baena, Calle	I C-5, D-5
Baena, Praje	I C-5
Bosque, Finca	II B-1
Brunete, Calle	I D-4
Brunete, Ctra	I E-3, E-4, E-5, E-6, F-1, F-2, F-3
Callejón, Calle	I C-5
Caño, Calle	I C-5, C-6
Carlos Ruiz, Praje	I C-5
Camí Antiguo, Calle	II B-1, B-2, B-3
Camí de la Peridiz, Calle	II B-2, B-3
Camí de las Charcas, Calle	II A-1
Camí de los Guardas, Calle	II A-1, B-1
Camí de Vemus, Calle	II C-2, C-3
Camí del Alcor, Calle	II B-2, B-3
Camí del Alajo, Calle	II B-1, B-2
Camí del Pozo, Calle	II A-1, A-2, B-2, B-3
Camí del Rodeo, Calle	II A-1, B-1
Casa del Bosque, Cmno	II B-1, B-2, B-3
Cedro, Calle	I D-3, D-4
Cervantes, Calle	I C-4
Charcas, Cmno	II A-2, A-4, B-4
Charcas, Cmno	II A-1, C-1
Cigueña, Calle	I C-5
Colomiz, Calle	II B-3, C-3
Colón, Calle	I C-4, C-5, D-5
Constitución, Calle	I C-5, D-5
Consuelo, Calle	I D-4, D-5
Cruz de la Sangre, Calle	I C-4
Cuenta del Sol, Calle	II C-2, C-3
Doctor García Torres, Calle	I B-4, B-5, C-4, C-5
Doña Juana, Calle	I C-5
Dos de Mayo, Avda	I B-4, B-5, B-6, C-6
Duque de Rivas, Calle	I D-5
Encina, Calle	I D-4
Enebro, Calle	I C-3, C-4, D-4
España, Plaza	I C-5
Esperanza, Calle	I C-4, D-4
Estrella, Calle	I C-4, C-5
Estrella, Zona	II B-3, C-3
Fassán, Calle	I C-6
Fuente de la Bañuela, Calle	II G-3, H-3, H-4
Fuente del Egido, Calle	II G-2, H-2
Fuente del Testero, Calle	II H-2, H-3
Fuente Empedrada, Calle	II G-4, H-4
Fuente Fría, Calle	II H-4
Fuente Montes, Calle	II G-4, H-4
Fuente Roque, Calle	II G-3, H-3, H-4
Fuentes, Calle	I F-3
Fuentes, Trva	I F-3
General Asensio, Calle	I C-4, C-5, D-5
Golondrina, Calle	I B-4, C-4
Gordon, Calle	I B-5, D-5
Goya, Calle	I C-3
Guadarrama, Avda	I F-2, F-3, G-3, H-3, H-4
Guerita Civil, Praje	I C-5
Haces, Calle	I B-4, C-4
Hispanidad, Calle	I D-5
Infantas, Calle	II B-3, B-4
Jacinto Benavente, Calle	I C-5, C-6, D-5, D-6
Jesús y María, Calle	I C-5, D-5
Jilguero, Calle	I B-4, C-4
José Antonio, Calle	I C-5, D-4, D-5
Juan Antón Sevillano, Calle	I D-4
Juan Carlos I, Calle	I D-4, D-5
Juan de Herrera, Calle	I C-5, D-5
Julián Villaciernos, Calle	I C-4
Juventud, Calle	I C-4, D-4
Lanos, Calle	II F-3, G-3
M-600, Ctra	II E-6
Madrid, Avda	I C-4, D-3, D-4, E-3
Malcotito, Calle	I D-3, D-4
Maeso, Calle	I C-6
Marqués de Santillana, Calle	I D-4
Marqués de Villamanrique, Calle	I D-5
Mayor, Calle	I C-4, C-5
Medio, Vreda	II E-4, E-5, F-4, G-4, H-4
Milío, Calle	I C-5, C-6
Navalcarnero, Calle	I D-4
Navalcarnero, Ctra	I D-5, D-6, E-6
Nuestra Señora del Villa, Calle	I C-4, C-5, D-4
Olivar, Calle	I C-4, C-5
Olivar, Paseo	I B-5, C-5
Orita del Monte, Vreda	II A-1
Ortega y Gasset, Calle	I C-5, C-6
Panadería, Calle	I D-5
Paso de Diana, Calle	II B-3
Paso de la Estrella, Calle	II C-3
Perales a Sevilla la Nuev, Cmno	II A-1, A-2, A-3, B-3
Pozos de las Casas, Vreda	II B-1, C-1, C-2, C-3, C-4
Pozos, Calle	I C-4
Praderón, Calle	I D-5, D-6
Praderón, Vreda	I E-5, E-6, F-5, F-6, G-6, H-6
Primavera, Calle	I C-4
Quevedo, Calle	I C-4, C-5
Ramal de la Masía, Calle	II A-2, B-2
Ramal de la Pradera, Calle	II B-1, B-2
Ramal de las Encinas, Calle	II A-2
Ramal de Miragrandos, Calle	II A-2, B-2
Ramal del Arco, Calle	II C-2, C-3
Ramal del Cortijo, Calle	II A-2
Ramal del Crucero, Calle	II A-1, B-1
Ramal del Mirador, Calle	II B-2
Ramal del Valle, Calle	II A-2, B-2
Ramón y Cajal, Calle	I C-4, D-5, D-6
Reina, Calle	I A-4, B-3, B-4
Rey, Calle	I B-3, B-4
Ruiseñor, Calle	I B-4, B-5, C-5
Sacedón, Calle	I D-5
San Isidro, Calle	I C-5, D-4, D-5, E-4
San Juan, Calle	I C-4
Santa Bárbara, Calle	I D-4, D-5
Santiago Apóstol, Calle	I C-4, D-4
Saturio Herraiz, Calle	I C-4, D-4
Severo Ochoa, Calle	I C-6, D-6
Sevilla, Plaza	I C-5
Sevillanos, Calle	I C-4, C-5, D-4, E-3, E-4
Sevillanos, Trva	I C-5
Tejar, Calle	I C-4
Tilo, Calle	I D-3, D-4
Toreros, Avda	I B-5, B-6, C-5
Tórtola, Calle	I C-5, C-6
Trevesia del Caño, Calle	I C-6
Valdelaguja (Diseminado), Lugar	II E-1
Valdelaguja, Calle	I E-1, E-2, F-2
Velázquez, Calle	I C-5
Villamanta, Cmno	I A-6, B-5, B-6
Villanueva de Perales, Cmno	II A-5, B-5
Villanueva de Perales, Cmno	II C-3
Villanueva de Perales, Ctra	II A-3, B-3, B-4, C-4
Villanueva de Perales, Ctra	II A-3, B-3, C-2, C-3
Villanueva, Calle	II B-5, C-4, C-5

Leyenda
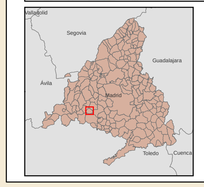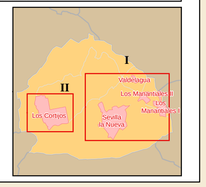
- Meco — perímetro y nombre de núcleo de población
- D1-002 — límite municipal; sección censal
- A-6, M-608 — autopistas y autovías; carreteras principales
- M-604, M-618 — carreteras secundarias; otras carreteras
- hospital; salud, ayuntamiento; boca de metro
- línea de ferrocarril; estación